

## Графическое описание местоположения границ публичного сервитута

**Публичный сервитут в целях строительства и эксплуатации линейного объекта системы газоснабжения местного значения: «Наружный газопровод до границ земельного участка, расположенного по адресу: Ленинградская область, Всеволожский район, в районе пос. Гарболово, СНТ "Луговое" (47:07:0145004:1); (47:07:0155003:21); (47:07:0155003:62)»**

(наименование объекта, местоположение границ которого описано (далее - объект))

### Раздел 1

#### Сведения об объекте

№ п/п	Характеристики объекта	Описание характеристик
1	2	3
1.	Местоположение объекта	Ленинградская область, район Всеволожский
2.	Площадь объекта +/- величина погрешности определения площади (Р +/- Дельта Р)	162 +/- 4 м <sup>2</sup>
3.	Иные характеристики объекта	Публичный сервитут в целях строительства и эксплуатации линейного объекта системы газоснабжения местного значения: «Наружный газопровод до границ земельного участка, расположенного по адресу: Ленинградская область, Всеволожский район, в районе пос. Гарболово, СНТ "Луговое" (47:07:0145004:1); (47:07:0155003:21); (47:07:0155003:62) сроком на 49 лет на основании Постановления администрации Всеволожского муниципального района Ленинградской области, официальное опубликование: официальный сайт Администрации Всеволожского муниципального района Ленинградской области в информационно-телекоммуникационной сети "Интернет" в пользу АО «Газпром газораспределение Ленинградская область» (ИНН 4700000109, ОГРН 1024702184715, юридический адрес и фактический адрес: 188507, наб. Реки Кикенки, зд. 3, гп. Новоселье, Аннинское г.п., Ломоносовский м.р-н, Ленинградская обл., электронная почта: office@gazpromlenobl.ru, +7 (812) 405-40-04).

**Раздел 2****Сведения о местоположении границ объекта**

1. Система координат МСК-47, зона 2

2. Сведения о характерных точках границ объекта

Обозначение характерных точек границ	Координаты, м		Метод определения координат характерной точки	Средняя квадратическая погрешность положения характерной точки (Mt), м	Описание обозначения точки на местности (при наличии)
	X	Y			
1	2	3	4	5	6
1	482331.17	2222138.44	Метод спутниковых геодезических измерений (определений)	0.1	-
2	482326.65	2222164.54	Метод спутниковых геодезических измерений (определений)	0.1	-
3	482320.66	2222163.99	Метод спутниковых геодезических измерений (определений)	0.1	-
4	482325.36	2222136.83	Метод спутниковых геодезических измерений (определений)	0.1	-
1	482331.17	2222138.44	Метод спутниковых геодезических измерений (определений)	0.1	-

3. Сведения о характерных точках части (частей) границы объекта

Обозначение характерных точек части границы	Координаты, м		Метод определения координат характерной точки	Средняя квадратическая погрешность положения характерной точки (Mt), м	Описание обозначения точки на местности (при наличии)
	X	Y			
1	2	3	4	5	6
-	-	-	-	-	-

### Раздел 3

#### Сведения о местоположении измененных (уточненных) границ объекта

1. Система координат -

2. Сведения о характерных точках границ объекта

Обозначение характерных точек границ	Существующие координаты, м		Измененные (уточненные) координаты, м		Метод определения координат характерной точки	Средняя квадратическая погрешность положения характерной точки (Mt), м	Описание обозначения точки на местности (при наличии)
	X	Y	X	Y			
1	2	3	4	5	6	7	8
-	-	-	-	-	-	-	

3. Сведения о характерных точках части (частей) границы объекта



Обозначение характерных точек части границы	Существующие координаты, м		Измененные (уточненные) координаты, м		Метод определения координат характерной точки	Средняя квадратическая погрешность положения характерной точки (Mt), м	Описание обозначения точки на местности (при наличии)
	X	Y	X	Y			
1	2	3	4	5	6	7	8
-	-	-	-	-	-	-	

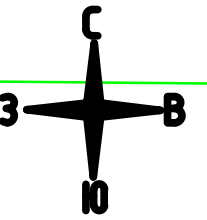
Схема расположения границ публичного сервитута



М 1:2000

Условные обозначения:

-  - проектные границы публичного сервитута
- 47:07:0155003** - обозначение кадастровых кварталов, сведения о которых внесены в ЕГРН
-  - ось проектируемого газопровода



**47:07:0155003**

**47:00-15.10**

**47:07-7.230**

**47:07-6.3475**

**47:00-15.10**

47:07:0000000:89786(2)

47:07:0000000:91526(2)

М 1:500

Условные обозначения:

- - проектные границы публичного сервитута
- 47:07:0155003** - обозначение кадастровых кварталов, сведения о которых внесены в ЕГРН
- - границы земельных участков, сведения о которых внесены в ЕГРН
- - границы объектов капитального строительства, сведения о которых внесены в ЕГРН
- - границы территориальной зоны или иной, сведения о которых внесены в ЕГРН
- - ось проектируемого газопровода
- - характерная точка проектных границ публичного сервитута
- 1 - обозначение характерной точки проектных границ публичного сервитута
- 47:07-6.3475** - обозначение охранных и территориальных зон, сведения о которых внесены в ЕГРН