КОМИТЕТ ГРАДОСТРОИТЕЛЬНОЙ ПОЛИТИКИ
ЛЕНИНГРАДСКОЙ ОБЛАСТИ

ПРИКАЗ

от 28 августа 2026 года № 110

О внесении изменений в Правила землепользования и застройки на часть территории муниципального образования «Куйвозовское сельское поселение» Всеволожского муниципального района Ленинградской области

В соответствии с Градостроительным кодексом Российской Федерации, пунктом 1 части 2 статьи 1 областного закона от 7 июля 2014 года № 45-оз «О перераспределении полномочий в области градостроительной деятельности между органами государственной власти Ленинградской области и органами местного самоуправления Ленинградской области», пунктом 2.13 Положения о комитете градостроительной политики Ленинградской области, утвержденного постановлением Правительства Ленинградской области от 9 сентября 2019 года № 421, приказываю:

внести в Правила землепользования и застройки на часть территории муниципального образования «Куйвозовское сельское поселение» Всеволожского муниципального района Ленинградской области, утвержденные решением совета депутатов муниципального образования «Куйвозовское сельское поселение» Всеволожского муниципального района Ленинградской области от 29 октября 2013 года № 42 (с изменениями), изменения согласно приложению к настоящему приказу.

Председатель комитета И.Я. Кулаков

Приложение
к приказу комитета
градостроительной политики
Ленинградской области
от 28 августа 2026 года № 110

Изменения в Правила землепользования и застройки на часть территории муниципального образования «Куйвозовское сельское поселение» Всеволожского муниципального района Ленинградской области

1. Содержание Части I исключить.
2. Часть I изложить в следующей редакции:

«

ЧАСТЬ I.
ПОРЯДОК ПРИМЕНЕНИЯ ПРАВИЛ ЗЕМЛЕПОЛЬЗОВАНИЯ И ЗАСТРОЙКИ И ВНЕСЕНИЯ ИЗМЕНЕНИЙ В УКАЗАННЫЕ ПРАВИЛА

ГЛАВА 1. ОБЩИЕ ПОЛОЖЕНИЯ

Статья 1. Общие положения

Правила землепользования и застройки на часть территории муниципального образования «Куйвозовское сельское поселение» Всеволожского муниципального района Ленинградской области (далее – Правила) являются документом градостроительного зонирования, принятым в соответствии с Градостроительным кодексом Российской Федерации, Земельным кодексом Российской Федерации, Федеральным законом «Об общих принципах организации местного самоуправления в Российской Федерации», иными законами и иными нормативными правовыми актами Российской Федерации, законами и иными нормативными правовыми актами Ленинградской области, Уставом и иными нормативно правовыми актами Куйвозовского сельского поселения Всеволожского муниципального района Ленинградской области, а также с учетом положений иных актов и документов, определяющих основные направления социально-экономического и градостроительного развития Куйвозовского сельского поселения Всеволожского муниципального района Ленинградской области (далее – Куйвозовское сельское поселение), охраны его культурного наследия, окружающей среды и рационального использования природных ресурсов.

Настоящие Правила в соответствии с Градостроительным кодексом Российской Федерации разработаны в целях:

- создания условий для устойчивого развития территории Куйвозовского сельского поселения, сохранения окружающей среды и объектов культурного наследия;
- создания условий для планировки территории Куйвозовского сельского поселения;
- обеспечения прав и законных интересов физических и юридических лиц, в том числе правообладателей земельных участков и объектов капитального строительства;

- создания условий для привлечения инвестиций, в том числе путем предоставления возможности выбора наиболее эффективных видов разрешенного использования земельных участков и объектов капитального строительства.

Настоящие Правила в соответствии с Градостроительным кодексом Российской Федерации, Земельным кодексом Российской Федерации вводят в Куйвозовском сельском поселении систему регулирования землепользования и застройки, которая основана на градостроительном зонировании – делении всей территории в границах Куйвозовского сельского поселения на территориальные зоны с установлением для каждой из них единого градостроительного регламента по видам разрешенного использования земельных участков и объектов капитального строительства, предельным (минимальным и (или) максимальным) размерам земельных участков и предельным параметрам разрешенного строительства, реконструкции объектов капитального строительства.

Статья 2. Использование и изменение объектов недвижимости, не соответствующих Правилам

Принятые до введения в действие настоящих Правил нормативные правовые акты Куйвозовского сельского поселения по вопросам землепользования и застройки применяются в части, не противоречащей настоящим Правилам.

2. Объекты недвижимости, существовавшие на законных основаниях до вступления в силу настоящих Правил, или до вступления в силу изменений в настоящие Правила являются не соответствующими настоящим Правилам в случаях, когда эти объекты:

1) имеют вид (виды) разрешенного использования, предельные параметры, которые не соответствуют градостроительному регламенту соответствующих территориальных зон;

2) имеют вид (виды) разрешенного использования, предельные параметры, которые соответствуют градостроительному регламенту соответствующих территориальных зон, но расположены в границах зон с особыми условиями использования территорий, в пределах которых не предусмотрено размещение соответствующих объектов согласно законодательству Российской Федерации и настоящим Правилам.

3. Земельные участки или объекты капитального строительства, виды разрешенного использования, предельные (минимальные и (или) максимальные) размеры и предельные параметры разрешенного строительства, реконструкции которых не соответствуют градостроительным регламентам, установленным настоящими Правилами, могут использоваться без установления срока приведения их в соответствие с градостроительным регламентом, за исключением случаев, если использование таких земельных участков и объектов капитального строительства опасно для жизни или здоровья человека, для окружающей среды, объектов культурного наследия.

4. Реконструкция указанных в части 3 настоящей статьи объектов капитального строительства может осуществляться только путем приведения таких объектов в соответствие с градостроительным регламентом настоящих Правил или путем уменьшения их несоответствия предельным параметрам разрешенного строительства, реконструкции.

Изменение видов разрешенного использования указанных земельных участков и объектов капитального строительства может осуществляться путем приведения их в соответствие с видами разрешенного использования земельных участков и объектов капитального строительства, установленными градостроительным регламентом настоящих Правил.

5. В случае если использование указанных в части 3 настоящей статьи земельных участков и объектов капитального строительства продолжается и опасно для жизни или здоровья человека, для окружающей среды, объектов культурного наследия, в соответствии с федеральными законами может быть наложен запрет на использование таких земельных участков и объектов.

6. В отношении самовольно занятых земельных участков, самовольного строительства и самовольных построек применяются нормы гражданского и земельного законодательства.

7. Обязанности собственников земельных участков и лиц, не являющихся собственниками земельных участков, по использованию земельных участков определяются положениями статьи 42 Земельного Кодекса Российской Федерации.

ГЛАВА 2. ПОЛОЖЕНИЕ О РЕГУЛИРОВАНИИ ЗЕМЛЕПОЛЬЗОВАНИЯ И ЗАСТРОЙКИ ОРГАНАМИ МЕСТНОГО САМОУПРАВЛЕНИЯ

Статья 3. Полномочия органов местного самоуправления и органов государственной власти Ленинградской области в сфере землепользования и застройки Куйвозовского сельского поселения

1. Полномочия в сфере землепользования и застройки Куйвозовского сельского поселения осуществляются органами местного самоуправления Всеволожского муниципального района в соответствии с действующим законодательством.

2. В случаях, предусмотренных областным законом от 07.07.2014 № 45-оз «О перераспределении полномочий в области градостроительной деятельности между органами государственной власти Ленинградской области и органами местного самоуправления Ленинградской области», полномочия органов местного самоуправления в области градостроительной деятельности осуществляются органами исполнительной власти Ленинградской области, уполномоченными Правительством Ленинградской области на осуществление полномочий органов местного самоуправления Ленинградской области в области градостроительной деятельности.

Статья 4. Комиссия по подготовке проекта правил землепользования и застройки

1. Функции комиссии по подготовке проекта Правил землепользования и застройки Куйвозовского сельского поселения исполняет комиссия по подготовке проектов правил землепользования и застройки муниципальных образований Всеволожского муниципального района Ленинградской области (далее - Комиссия).

2. Комиссия формируется в целях обеспечения реализации настоящих Правил и является постоянно действующим коллегиальным органом администрации муниципального образования Всеволожский муниципальный район Ленинградской области (далее – Всеволожский муниципальный район). Комиссия формируется на

основании постановления главы администрации Всеволожского муниципального района и осуществляет свою деятельность в соответствии с настоящими Правилами, Положением о Комиссии, иными муниципальными правовыми актами, регламентирующими ее деятельность, и областным законом от 10 апреля 2017 № 25-оз «О требованиях к составу и порядку деятельности комиссии по подготовке проекта правил землепользования и застройки на территории Ленинградской области».

3. Комиссия:

– организует прием предложений о внесении изменений в Правила, осуществляет подготовку заключения, в котором содержатся рекомендации о внесении в соответствии с поступившими предложениями изменений в правила землепользования и застройки или об отклонении такого предложения с указанием причин отклонения;

– участвует в организации и проведении общественных обсуждений или публичных слушаний по проектам о внесении изменений в Правила, проектам решений о предоставлении разрешения на условно разрешённый вид использования земельного участка или объекта капитального строительства, о предоставлении разрешения на отклонение от предельных параметров разрешенного строительства, реконструкции объектов капитального строительства, в порядке, определяемом главой 4 настоящих Правил;

– подготавливает рекомендации по результатам публичных слушаний, в том числе рекомендации о предоставлении разрешения на условно разрешенный вид использования, на отклонение от предельных параметров разрешенного строительства, реконструкции, рекомендации по досудебному урегулированию споров в связи с обращениями физических и юридических лиц по поводу решений уполномоченного органа местного самоуправления, касающихся вопросов землепользования и застройки;

– организует подготовку проектов правовых актов, иных документов, связанных с реализацией и применением настоящих Правил;

– осуществляет иные полномочия в соответствии с Положением о Комиссии и иными муниципальными правовыми актами, регламентирующими ее деятельность.

4. Персональный состав Комиссии и его изменение утверждается постановлением администрации Всеволожского муниципального района.

Статья 5. Порядок предоставления разрешения на условно разрешенный вид использования земельного участка или объекта капитального строительства

1. В случае если регламентами использования земель установлен условно разрешенный вид использования земельных участков, правообладатель земельного участка, за исключением арендатора земельного участка, вправе использовать земельный участок в соответствии с указанным видом только после предоставления разрешения на условно разрешенный вид использования земельного участка в порядке, установленном федеральным законом, и внесения в отношении земельного участка сведений об указанном виде разрешенного использования земельного участка в Единый государственный реестр недвижимости.

2. Разрешение на условно разрешенный вид использования земельного участка или объекта капитального строительства требуется в случаях, когда

правообладатели земельного участка или объекта капитального строительства планируют использовать принадлежащие им земельные участки или объекты капитального строительства в соответствии с видом (видами) использования, которые определены настоящими Правилами как условно разрешенные виды использования земельных участков и объектов капитального строительства применительно к соответствующей территориальной зоне, установленной на Карте градостроительного зонирования.

3. Физическое или юридическое лицо, заинтересованное в предоставлении разрешения на условно разрешенный вид использования земельного участка или объекта капитального строительства (далее – разрешение на условно разрешенный вид использования), направляет заявление о предоставлении разрешения на условно разрешенный вид использования в Комиссию.

Заявление заинтересованного лица должно содержать:

- фамилию, имя, отчество заявителя, место проживания заявителя – физического лица, наименование, ИНН, ОГРН, место нахождения заявителя – юридического лица, наименование объекта капитального строительства;

- адрес и кадастровый номер земельного участка или объекта капитального строительства, применительно к которому запрашивается разрешение на условно разрешенный вид использования.

Заявление должно быть подписано заявителем – физическим лицом или руководителем заявителя – юридического лица (лицом, имеющим право в соответствии с учредительными документами юридического лица представлять интересы юридического лица без доверенности) либо представителем заявителя – физического или юридического лица, действующим на основании надлежащим образом оформленной доверенности.

Заявление о предоставлении разрешения на условно разрешенный вид использования может быть направлено в форме электронного документа, подписанного электронной подписью в соответствии с требованиями Федерального закона от 06.04.2011 № 63-ФЗ «Об электронной подписи».

4. К заявлению прилагаются документы и материалы, предусмотренные нормативным правовым актом органа исполнительной власти Ленинградской области, уполномоченного Правительством Ленинградской области на осуществление полномочий органов местного самоуправления Ленинградской области в области градостроительной деятельности, нормативным правовым актом органа местного самоуправления Всеволожского муниципального района Ленинградской области.

5. Проект решения о предоставлении разрешения на условно разрешенный вид использования земельного участка или объекта капитального строительства, за исключением случая, предусмотренного частью 11 статьи 39 Градостроительного кодекса Российской Федерации, подлежит обсуждению на общественных обсуждениях или публичных слушаниях, проводимых в порядке, установленном статьей 5.1 Градостроительного кодекса Российской Федерации.

6. Организатор общественных обсуждений или публичных слушаний направляет сообщения о проведении общественных обсуждений или публичных слушаний по проекту предоставления разрешения на условно разрешенный вид использования правообладателям земельных участков, имеющих общие границы с земельным участком, применительно к которому запрашивается данное разрешение,

правообладателям объектов капитального строительства, расположенных на земельных участках, имеющих общие границы с земельным участком, применительно к которому запрашивается данное разрешение, и правообладателям помещений, являющихся частью объекта капитального строительства, применительно к которому запрашивается данное разрешение. Указанные сообщения направляются не позднее чем через семь рабочих дней со дня поступления заявления заинтересованного лица о предоставлении разрешения на условно разрешенный вид использования.

7. Срок проведения общественных обсуждений или публичных слушаний со дня оповещения жителей муниципального образования об их проведении до дня опубликования заключения о результатах общественных обсуждений или публичных слушаний определяется уставом муниципального образования и (или) нормативным правовым актом представительного органа муниципального образования Всеволожский муниципальный район Ленинградской области и не может быть более одного месяца.

8. На основании заключения о результатах общественных обсуждений или публичных слушаний по проекту решения о предоставлении разрешения на условно разрешенный вид использования Комиссия осуществляет подготовку рекомендаций о предоставлении разрешения на условно разрешенный вид использования или об отказе в предоставлении такого разрешения с указанием причин принятого решения и направляет их главе администрации муниципального образования «Всеволожский муниципальный район» Ленинградской области или в орган исполнительной власти Ленинградской области, уполномоченный на принятие решения о предоставлении разрешения на условно разрешенный вид использования земельного участка или объекта капитального строительства или об отказе в предоставлении такого разрешения, в случаях, предусмотренных статьей 1 областного закона от 7 июля 2014 года № 45-оз «О перераспределении полномочий в области градостроительной деятельности между органами государственной власти Ленинградской области и органами местного самоуправления Ленинградской области».

9. Принятие решения о предоставлении разрешения на условно разрешенный вид использования земельного участка или объекта капитального строительства или об отказе в предоставлении такого разрешения осуществляется в порядке, предусмотренном нормативным правовым актом органа местного самоуправления Всеволожского муниципального района или, в случаях предусмотренных законом Ленинградской области от 7 июля 2014 года № 45-оз «О перераспределении полномочий в области градостроительной деятельности между органами государственной власти Ленинградской области и органами местного самоуправления Ленинградской области, нормативным правовым актом органа исполнительной власти Ленинградской области.

10. Расходы, связанные с организацией и проведением общественных обсуждений или публичных слушаний по проекту решения о предоставлении разрешения на условно разрешенный вид использования, несет физическое или юридическое лицо, заинтересованное в предоставлении такого разрешения.

11. Физическое или юридическое лицо вправе оспорить в судебном порядке решение о предоставлении разрешения на условно разрешенный вид использования или об отказе в предоставлении такого разрешения.

Статья 6. Порядок предоставления разрешения на отклонение от предельных параметров разрешенного строительства, реконструкции объектов капитального строительства

1. Правообладатели земельных участков, размеры которых меньше установленных градостроительным регламентом минимальных размеров земельных участков либо конфигурация, инженерно-геологические или иные характеристики, которых неблагоприятны для застройки, вправе обратиться за разрешениями на отклонение от предельных параметров разрешенного строительства, реконструкции объектов капитального строительства.

2. Правообладатели земельных участков вправе обратиться за разрешениями на отклонение от предельных параметров разрешенного строительства, реконструкции объектов капитального строительства, если такое отклонение необходимо в целях однократного изменения одного или нескольких предельных параметров разрешенного строительства, реконструкции объектов капитального строительства, установленных градостроительным регламентом для конкретной территориальной зоны, не более чем на десять процентов.

3. Отклонение от предельных параметров разрешенного строительства, реконструкции объектов капитального строительства (далее – Отклонение) разрешается для отдельного земельного участка при соблюдении требований технических регламентов.

4. Заинтересованное в получении разрешения на Отклонение лицо направляет заявление о предоставлении разрешения на Отклонение в Комиссию.

Заявление правообладателя (правообладателей) земельного участка должно содержать:

- фамилию, имя, отчество заявителя, место проживания заявителя – физического лица, наименование, ИНН, ОГРН, место нахождения заявителя – юридического лица;

- адрес и кадастровый номер земельного участка, применительно к которому запрашивается разрешение на Отклонение;

- информацию о том, что размер земельного участка меньше установленных градостроительным регламентом минимальных размеров земельных участков (со ссылкой на структурную единицу правил землепользования и застройки, которой установлен градостроительный регламент в отношении указанного земельного участка) и (или) описание неблагоприятных для застройки параметров, конфигурации, инженерно-геологических или иных характеристик земельного участка, для которого запрашивается Отклонение;

- обоснование необходимости данного отклонения;

- вид, назначение, параметры объекта (объектов) капитального строительства, строительство или реконструкция которого (которых) планируется на данном земельном участке.

Заявление должно быть подписано заявителем – физическим лицом или руководителем заявителя – юридического лица (лицом, имеющим право в соответствии с учредительными документами юридического лица представлять интересы юридического лица без доверенности) либо представителем заявителя – физического или юридического лица, действующим на основании надлежащим образом оформленной доверенности.

Заявление о предоставлении разрешения на отклонение от предельных параметров разрешенного строительства, реконструкции объектов капитального строительства может быть направлено в форме электронного документа, подписанного электронной подписью в соответствии с требованиями Федерального закона от 06.04.2011 № 63-ФЗ «Об электронной подписи».

5. К заявлению прилагаются документы и материалы, предусмотренные нормативным правовым актом органа исполнительной власти Ленинградской области, уполномоченного Правительством Ленинградской области на осуществление полномочий органов местного самоуправления Ленинградской области в области градостроительной деятельности, устанавливающим порядок принятия решений о предоставлении разрешения на отклонение от предельных параметров разрешенного строительства, реконструкции объектов капитального строительства, нормативными правовыми актами органа местного самоуправления Всеволожского муниципального района Ленинградской области, устанавливающими порядок принятия решений о предоставлении разрешения на отклонение от предельных параметров разрешенного строительства, реконструкции объектов капитального строительства.

6. Проект решения о предоставлении разрешения на Отклонение подготавливается в течение пятнадцати рабочих дней со дня поступления заявления о предоставлении такого разрешения и подлежит обсуждению на публичных слушаниях, проводимых в порядке, установленном статьей 5.1 Градостроительного кодекса Российской Федерации с учетом положений статьи 40 Градостроительного кодекса Российской Федерации, за исключением случая, указанного в части 2 настоящей статьи.

7. Срок проведения общественных обсуждений или публичных слушаний со дня оповещения жителей муниципального образования об их проведении до дня опубликования заключения о результатах публичных слушаний определяется уставом муниципального образования и (или) нормативным правовым актом представительного органа муниципального образования Всеволожский муниципальный район Ленинградской области и не может быть более одного месяца.

8. На основании заключения о результатах общественных обсуждений или публичных слушаний по проекту решения о предоставлении разрешения на Отклонение Комиссия в течение пятнадцати рабочих дней со дня окончания таких обсуждений или слушаний осуществляет подготовку рекомендаций о предоставлении такого разрешения или об отказе в предоставлении такого разрешения с указанием причин принятого решения и направляет их главе администрации Всеволожского муниципального района или в орган исполнительной власти Ленинградской области, уполномоченный на принятие решения о предоставлении разрешения на отклонение от предельных параметров разрешенного строительства, реконструкции объектов капитального строительства или об отказе в предоставлении такого разрешения, в случаях, предусмотренных статьей 1 областного закона от 7 июля 2014 года № 45-оз «О перераспределении полномочий в области градостроительной деятельности между органами государственной власти Ленинградской области и органами местного самоуправления Ленинградской области».

9. Принятие решения о предоставлении разрешения на Отклонение или об отказе в предоставлении такого разрешения осуществляется в порядке, предусмотренном нормативным правовым актом органа местного самоуправления Всеволожского муниципального района или, в случаях предусмотренных законом Ленинградской области от 7 июля 2014 года № 45-оз «О перераспределении полномочий в области градостроительной деятельности между органами государственной власти Ленинградской области и органами местного самоуправления Ленинградской области, нормативным правовым актом органа исполнительной власти Ленинградской области.

10. Расходы, связанные с организацией и проведением публичных слушаний по проекту решения о предоставлении разрешения на Отклонение, несет физическое или юридическое лицо, заинтересованное в предоставлении такого разрешения.

11. Физическое или юридическое лицо вправе оспорить в судебном порядке решение о предоставлении разрешения на отклонение от предельных параметров разрешенного строительства, реконструкции объектов капитального строительства или об отказе в предоставлении такого разрешения.

ГЛАВА 3. ПОЛОЖЕНИЕ О ПОДГОТОВКЕ ДОКУМЕНТАЦИИ ПО ПЛАНИРОВКЕ ТЕРРИТОРИИ ОРГАНАМИ МЕСТНОГО САМОУПРАВЛЕНИЯ

Статья 7. Общие положения о подготовке документации по планировке территории

1. Подготовка документации по планировке территории осуществляется в целях обеспечения устойчивого развития территорий, в том числе выделения элементов планировочной структуры, установления границ земельных участков, установления границ зон планируемого размещения объектов капитального строительства.

2. Подготовка документации по планировке территории осуществляется в отношении выделяемых проектом планировки территории одного или нескольких смежных элементов планировочной структуры, определенных правилами землепользования и застройки территориальных зон и (или) установленных схемой территориального планирования Всеволожского муниципального района, генеральным планом Куйвозовского сельского поселения функциональных зон, территории, в отношении которой предусматривается осуществление комплексного развития территории.

3. Подготовка документации по планировке территории в целях размещения объекта капитального строительства является обязательной в следующих случаях:

1) необходимо изъятие земельных участков для государственных или муниципальных нужд в связи с размещением объекта капитального строительства федерального, регионального или местного значения;

2) необходимы установление, изменение или отмена красных линий;

3) необходимо образование земельных участков в случае, если в соответствии с земельным законодательством образование земельных участков осуществляется только в соответствии с проектом межевания территории;

4) размещение объекта капитального строительства планируется на территориях двух и более муниципальных образований, имеющих общую границу

(за исключением случая, если размещение такого объекта капитального строительства планируется осуществлять на землях или земельных участках, находящихся в государственной или муниципальной собственности, и для размещения такого объекта капитального строительства не требуются предоставление земельных участков, находящихся в государственной или муниципальной собственности, и установление сервитутов);

5) планируются строительство, реконструкция линейного объекта (за исключением случая, если размещение линейного объекта планируется осуществлять на землях или земельных участках, находящихся в государственной или муниципальной собственности, и для размещения такого линейного объекта не требуются предоставление земельных участков, находящихся в государственной или муниципальной собственности, и установление сервитутов). Правительством Российской Федерации могут быть установлены иные случаи, при которых для строительства, реконструкции линейного объекта не требуется подготовка документации по планировке территории;

6) планируется размещение объекта капитального строительства, не являющегося линейным объектом, и необходимых для обеспечения его функционирования объектов капитального строительства в границах особо охраняемой природной территории или в границах земель лесного фонда;

7) планируется осуществление комплексного развития территории;

8) планируется строительство объектов индивидуального жилищного строительства с привлечением денежных средств участников долевого строительства в соответствии с Федеральным законом от 30 декабря 2004 года № 214-ФЗ «Об участии в долевом строительстве многоквартирных домов и иных объектов недвижимости и о внесении изменений в некоторые законодательные акты Российской Федерации».

4. Не допускается осуществлять подготовку документации по планировке территории, предусматривающей размещение объектов местного значения поселения в областях, указанных в пункте 1 части 5 статьи 23 Градостроительного кодекса Российской Федерации, если размещение таких объектов не предусмотрено генеральным планом Куйвозовского сельского поселения, за исключением случаев, предусмотренных Градостроительным кодексом Российской Федерации.

5. Общие требования к документации по планировке территории установлены статьей 41.1 Градостроительного кодекса Российской Федерации.

6. Подготовка документации по планировке территории осуществляется в соответствии с материалами и результатами инженерных изысканий в случаях, предусмотренных частью 2 статьи 41.2 Градостроительного кодекса Российской Федерации.

7. Видами документации по планировке территории являются:

1) проект планировки территории;

2) проект межевания территории.

8. Состав и содержание проекта планировки территории определяются статьей 42 Градостроительного кодекса Российской Федерации.

9. Состав и содержание проекта межевания территории определяются статьей 43 Градостроительного кодекса Российской Федерации.

10. Состав и содержание документации по планировке территории, предусматривающей размещение одного или нескольких линейных объектов, устанавливаются Правительством Российской Федерации.

11. Применительно к территории ведения гражданами садоводства или огородничества для собственных нужд, территории, в границах которой не предусматривается осуществление комплексного развития территории, а также не планируется размещение линейных объектов, допускается подготовка проекта межевания территории без подготовки проекта планировки территории в целях, предусмотренных частью 2 статьи 43 Градостроительного кодекса Российской Федерации.

12. Проект планировки территории является основой для подготовки проекта межевания территории, за исключением случаев, предусмотренных частью 11 настоящей статьи. Подготовка проекта межевания территории осуществляется в составе проекта планировки территории или в виде отдельного документа.

13. Особенности подготовки документации по планировке территории садоводства или огородничества устанавливаются Федеральным законом от 29 июля 2017 года № 217-ФЗ «О ведении гражданами садоводства и огородничества для собственных нужд и о внесении изменений в отдельные законодательные акты Российской Федерации».

14. Порядок подготовки и утверждения документации по планировке территории, порядок внесения в нее изменений и её отмены осуществляется в соответствии со статьей 45 Градостроительного кодекса Российской Федерации, нормативными правовыми актами Правительства Российской Федерации, Ленинградской области.

15. Лицами, указанными в части 1.1 статьи 45 Градостроительного кодекса Российской Федерации, решения о подготовке документации по планировке территории принимаются самостоятельно. Подготовка документации по планировке территории осуществляется указанными лицами за счет их средств самостоятельно или привлекаемыми организациями в соответствии с законодательством Российской Федерации. Расходы указанных лиц на подготовку документации по планировке территории не подлежат возмещению за счет средств бюджетов бюджетной системы Российской Федерации.

16. Порядок подготовки документации по планировке территории, подготовка которой осуществляется на основании решений уполномоченных федеральных органов исполнительной власти, органов исполнительной власти субъектов Российской Федерации и органов местного самоуправления, порядок принятия решения об утверждении документации по планировке территории, порядок внесения изменений в такую документацию, порядок отмены такой документации или ее отдельных частей, порядок признания отдельных частей такой документации не подлежащими применению устанавливаются Правительством Российской Федерации.

17. Проекты планировки территории и проекты межевания территории до их утверждения подлежат обязательному рассмотрению на общественных обсуждениях или публичных слушаниях. Общественные обсуждения или публичные слушания по проекту планировки территории и проекту межевания территории не проводятся в случаях, предусмотренных частью 12 статьи 43 и частью 22 статьи 45 Градостроительного Кодекса Российской Федерации и другими федеральными

законами, решениями Правительства Российской Федерации и постановлениями Правительства Ленинградской области, а также в случае, если проект планировки территории и проект межевания территории подготовлены в отношении:

1) территории в границах земельного участка, предоставленного садоводческому или огородническому некоммерческому товариществу для ведения садоводства или огородничества;

2) территории для размещения линейных объектов в границах земель лесного фонда.

18. Участниками общественных обсуждений или публичных слушаний по проекту планировки территории и проекту межевания территории являются граждане, постоянно проживающие на территории, в отношении которой подготовлены данные проекты, правообладатели находящихся в границах этой территории земельных участков и (или) расположенных на них объектов капитального строительства, а также правообладатели помещений, являющихся частью указанных объектов капитального строительства.

19. Срок проведения общественных обсуждений или публичных слушаний по проекту планировки территории и проекту межевания территории со дня оповещения жителей Куйвозовского сельского поселения об их проведении до дня опубликования заключения о результатах общественных обсуждений или публичных слушаний определяется уставом и (или) нормативным правовым актом представительного органа Всеволожского муниципального района и не может быть менее четырнадцати дней и более тридцати дней (если иное не установлено действующим законодательством).

ГЛАВА 4. ПОЛОЖЕНИЕ О ПРОВЕДЕНИИ ОБЩЕСТВЕННЫХ ОБСУЖДЕНИЙ ИЛИ ПУБЛИЧНЫХ СЛУШАНИЙ ПО ВОПРОСАМ ЗЕМЛЕПОЛЬЗОВАНИЯ И ЗАСТРОЙКИ

Статья 8. Проведение общественных обсуждений или публичных слушаний по вопросам землепользования и застройки

1. Общественные обсуждения или публичные слушания по вопросам землепользования и застройки проводятся в соответствии со статьями 5.1, 28, 31, 39 и 46 Градостроительного кодекса Российской Федерации, законодательством Российской Федерации и Ленинградской области, в порядке, определяемом Уставом муниципального образования и (или) нормативным правовым актом представительного органа Всеволожского муниципального района.

2. В целях соблюдения права человека на благоприятные условия жизнедеятельности, прав и законных интересов правообладателей земельных участков и объектов капитального строительства в обязательном порядке проводятся общественные обсуждения или публичные слушания, за исключением случаев, предусмотренных Градостроительным кодексом Российской Федерации, другими федеральными законами и иными нормативными правовыми актами Российской Федерации, а также законами и иными нормативными правовыми актами Ленинградской области, по следующим проектам:

1) проектам Правил;

2) проектам планировки территории;

3) проектам межевания территории;

4) проектам, предусматривающим внесение изменений в один из указанных в пунктах 1-3 части 2 настоящей статьи утвержденных документов;

5) проектам решений о предоставлении разрешения на условно разрешенный вид использования земельного участка или объекта капитального строительства;

6) проектам решений о предоставлении разрешения на отклонение от предельных параметров разрешенного строительства, реконструкции объектов капитального строительства.

3. Участниками общественных обсуждений или публичных слушаний по проектам Правил, проектам планировки территории, проектам межевания территории, проектам, предусматривающим внесение изменений в один из указанных утвержденных документов, являются граждане, постоянно проживающие на территории, в отношении которой подготовлены данные проекты, правообладатели находящихся в границах этой территории земельных участков и (или) расположенных на них объектов капитального строительства, а также правообладатели помещений, являющихся частью указанных объектов капитального строительства.

4. Участниками общественных обсуждений или публичных слушаний по проектам решений о предоставлении разрешения на условно разрешенный вид использования земельного участка или объекта капитального строительства, проектам решений о предоставлении разрешения на отклонение от предельных параметров разрешенного строительства, реконструкции объектов капитального строительства являются граждане, постоянно проживающие в пределах территориальной зоны, в границах которой расположен земельный участок или объект капитального строительства, в отношении которых подготовлены данные проекты, правообладатели находящихся в границах этой территориальной зоны земельных участков и (или) расположенных на них объектов капитального строительства, граждане, постоянно проживающие в границах земельных участков, прилегающих к земельному участку, в отношении которого подготовлены данные проекты, правообладатели таких земельных участков или расположенных на них объектов капитального строительства, правообладатели помещений, являющихся частью объекта капитального строительства, в отношении которого подготовлены данные проекты, а в случае, предусмотренном частью 3 статьи 39 Градостроительного кодекса Российской Федерации, также правообладатели земельных участков и объектов капитального строительства, подверженных риску негативного воздействия на окружающую среду в результате реализации данных проектов.

5. Составы процедур проведения общественных обсуждений предусмотрены частями 4 и 5 статьи 5.1 Градостроительного кодекса Российской Федерации.

6. Обработка персональных данных участников общественных обсуждений осуществляется с учетом требований, установленных Федеральным законом от 27.07.2006 года № 152-ФЗ «О персональных данных».

7. Продолжительность общественных обсуждений или публичных слушаний по проекту Правил составляет не более одного месяца со дня опубликования такого проекта, если иное не установлено действующим законодательством.

8. В случае подготовки изменений в Правила в части внесения изменений в градостроительный регламент, установленный для конкретной территориальной зоны, а также в случае подготовки изменений в Правила в связи с принятием

решения о комплексном развитии территории, общественные обсуждения по внесению изменений в Правила проводятся в границах территориальной зоны, для которой установлен такой градостроительный регламент, в границах территории, подлежащей комплексному развитию.

9. В целях внесения изменений в Правила в случаях, предусмотренных пунктами 3-5, 7 части 2 и частью 3.1 статьи 33 Градостроительного кодекса Российской Федерации, а также в случае однократного изменения видов разрешенного использования, установленных градостроительным регламентом для конкретной территориальной зоны, без изменения ранее установленных предельных параметров разрешенного строительства, реконструкции объектов капитального строительства и (или) в случае однократного изменения одного или нескольких предельных параметров разрешенного строительства, реконструкции объектов капитального строительства, установленных градостроительным регламентом для конкретной территориальной зоны, не более чем на десять процентов, проведение публичных слушаний или общественных обсуждений не требуется.

10. Особенности проведения публичных слушаний по проектам планировки территории, проектам межевания территории, проектам, предусматривающим внесение изменений в один из указанных утвержденных документов, проекты решений о предоставлении разрешения на условно разрешенный вид использования земельного участка или объекта капитального строительства, проектам решений о предоставлении разрешения на отклонение от предельных параметров разрешенного строительства, реконструкции объектов капитального строительства определены статьями 5, 6, 7 Правил и статьями 39 и 46 Градостроительного кодекса Российской Федерации.

ГЛАВА 5. ПОЛОЖЕНИЕ О ВНЕСЕНИИ ИЗМЕНЕНИЙ В ПРАВИЛА ЗЕМЛЕПОЛЬЗОВАНИЯ И ЗАСТРОЙКИ

Статья 9. Порядок внесения изменений в Правила землепользования и застройки

1. Внесение изменений в Правила осуществляется в порядке, предусмотренном статьями 31 и 32 Градостроительного кодекса Российской Федерации, с учетом особенностей, установленных статьей 33 Градостроительного кодекса Российской Федерации и областным законом от 07.07.2014 № 45-оз «О перераспределении полномочий в области градостроительной деятельности между органами государственной власти Ленинградской области и органами местного самоуправления Ленинградской области».

2. Основания для внесения изменений в Правила предусмотрены частью 2 статьи 33 Градостроительного Кодекса Российской Федерации.

3. Предложения о внесении изменений в Правила направляются в Комиссию.

Комиссия в течение двадцати пяти дней со дня поступления предложения о внесении изменений в Правила проверяет их соответствие законодательству Российской Федерации и осуществляет подготовку заключения, в котором содержится рекомендация о внесении в соответствии с поступившим предложением изменения в Правила или об отклонении такого предложения с указанием причин отклонения, и направляет это заключение в установленном порядке в орган

исполнительной власти Ленинградской области, уполномоченный на принятие решения о подготовке проекта о внесении изменений в Правила.

4. В целях внесения изменений в Правила в случаях, предусмотренных пунктами 3-5 части 2 и частью 3.1 статьи 33 Градостроительного кодекса Российской Федерации, а также в случае однократного изменения видов разрешенного использования, установленных градостроительным регламентом для конкретной территориальной зоны, без изменения ранее установленных предельных параметров разрешенного строительства, реконструкции объектов капитального строительства и (или) в случае однократного изменения одного или нескольких предельных параметров разрешенного строительства, реконструкции объектов капитального строительства, установленных градостроительным регламентом для конкретной территориальной зоны, не более чем на десять процентов, подготовка предусмотренного частью 3 настоящей статьи заключения Комиссии не требуется.

5. В случае если правилами землепользования и застройки не обеспечена возможность размещения на территориях поселения предусмотренных документами территориального планирования объектов федерального значения, объектов регионального значения, объектов местного значения муниципального района (за исключением линейных объектов), уполномоченный федеральный орган исполнительной власти, уполномоченный орган исполнительной власти субъекта Российской Федерации, уполномоченный орган местного самоуправления Всеволожского муниципального района направляют требование о внесении изменений в правила землепользования и застройки в целях обеспечения размещения указанных объектов.

Указанное требование направляется непосредственно в орган исполнительной власти Ленинградской области, уполномоченный на принятие решения о подготовке проекта о внесении изменений в Правила.

6. Принятие решения о подготовке проекта о внесении изменений в Правила или об отклонении предложения о внесении изменения в данные Правила, подготовка проекта о внесения изменений в Правила, проверка проекта о внесения изменений в Правила, принятие решения об утверждении проекта о внесения изменений в Правила или направлении его на доработку осуществляется в соответствии с порядком, предусмотренным Градостроительным кодексом Российской Федерации и нормативным правовым актом органа исполнительной власти Ленинградской области, уполномоченного Правительством Ленинградской области на осуществление полномочий органов местного самоуправления Ленинградской области в области градостроительной деятельности.

ГЛАВА 6. ПОЛОЖЕНИЕ О РЕГУЛИРОВАНИИ ИНЫХ ВОПРОСОВ ЗЕМЛЕПОЛЬЗОВАНИЯ И ЗАСТРОЙКИ

Статья 10. Ограничения использования земельных участков и объектов капитального строительства, расположенных в границах зон с особыми условиями использования территорий

Со дня установления или изменения зоны с особыми условиями использования территории на земельных участках, расположенных в границах такой зоны, не допускаются строительство, использование зданий, сооружений, разрешенное использование (назначение) которых не соответствует ограничениям использования земельных участков, предусмотренных решением об установлении,

изменении зоны с особыми условиями использования территории, а также иное использование земельных участков, не соответствующее указанным ограничениям, если иное не предусмотрено Земельным кодексом Российской Федерации. Реконструкция указанных зданий, сооружений может осуществляться только путем их приведения в соответствие с ограничениями использования земельных участков, установленными в границах зоны с особыми условиями использования территории.

Статья 11. Комплексное развитие территории

1. Комплексное развитие территорий – совокупность мероприятий, выполняемых в соответствии с утвержденной документацией по планировке территории и направленных на создание благоприятных условий проживания граждан, обновление среды жизнедеятельности и территорий общего пользования поселений.

2. Целями комплексного развития территории являются:

1) обеспечение сбалансированного и устойчивого развития поселений путем повышения качества городской среды и улучшения внешнего облика, архитектурно-стилистических и иных характеристик объектов капитального строительства;

2) обеспечение достижения показателей, в том числе в сфере жилищного строительства и улучшения жилищных условий граждан, в соответствии с указами Президента Российской Федерации, национальными проектами, государственными программами;

3) создание необходимых условий для развития транспортной, социальной, инженерной инфраструктур, благоустройства территорий поселений, повышения территориальной доступности таких инфраструктур;

4) повышение эффективности использования территорий поселений, в том числе формирование комфортной городской среды, создание мест обслуживания и мест приложения труда;

5) создание условий для привлечения внебюджетных источников финансирования обновления застроенных территорий.

3. Комплексное развитие территории осуществляется в соответствии с положениями Градостроительного Кодекса Российской Федерации, а также с гражданским законодательством, жилищным законодательством, земельным законодательством, законодательством об охране объектов культурного наследия (памятников истории и культуры) народов Российской Федерации, законодательством в области охраны окружающей среды.

4. Виды комплексного развития территории:

1) комплексное развитие территории жилой застройки;

2) комплексное развитие территории нежилой застройки;

3) комплексное развитие незастроенной территории;

4) комплексное развитие территории по инициативе правообладателей.

5. Требования к территории, в отношении которой может осуществляться комплексное развитие территории конкретного вида, установлены статьей 65 Градостроительного кодекса Российской Федерации.

6. Решение о комплексном развитии территории принимается главой администрации Куйвозовского сельского поселения, за исключением случаев, предусмотренных пунктами 1 и 2 части 2 статьи 66 Градостроительного кодекса Российской Федерации.

Территории, в границах которых предусматривается осуществление комплексного развития территории, устанавливаются на карте градостроительного зонирования. В отношении таких территорий заключается один или несколько договоров о комплексном развитии территории.

7. В целях принятия и реализации решения о комплексном развитии территории жилой застройки в случаях, указанных в пунктах 2 и 3 части 2 статьи 66 Градостроительного кодекса Российской Федерации, нормативным правовым актом субъекта Российской Федерации с учетом требований Градостроительного кодекса Российской Федерации, жилищного законодательства, земельного законодательства устанвливаются: порядок реализации решения о комплексном развитии территории; порядок определения границ территории, подлежащей комплексному развитию; иные требования к комплексному развитию территории.

8. Этапы принятия и реализации решения о комплексном развитии территории, требования к процедурам по отдельным этапам определены статьями 66 – 69 Градостроительного кодекса Российской Федерации.

9. Реализация комплексного развития территории по инициативе правообладателей осуществляется в соответствии со статьей 70 Градостроительного кодекса Российской Федерации.

10. Земельные участки, находящиеся в границах территории, в отношении которой принято решение о комплексном развитии территории жилой застройки или решение о комплексном развитии территории нежилой застройки, и (или) расположенные на них объекты недвижимого имущества могут быть изъяты для государственных или муниципальных нужд в целях комплексного развития территории в порядке, установленном земельным законодательством, если иное не предусмотрено Градостроительным кодексом Российской Федерации и Жилищным кодексом Российской Федерации.

11. В целях комплексного развития территории жилой застройки не могут быть изъяты для государственных или муниципальных нужд в целях комплексного развития территории:

1) расположенные в границах такой территории земельные участки, предназначенные для размещения объектов федерального значения, а также земельные участки, на которых расположены эти объекты, за исключением случаев согласования включения указанных земельных участков в границы территории, подлежащей комплексному развитию в соответствии с частью 10 статьи 65 Градостроительного кодекса Российской Федерации;

2) земельные участки с расположенными на них многоквартирными домами, не предусмотренными пунктом 1 части 2 статьи 65 Градостроительного кодекса Российской Федерации, а также жилые помещения в таких многоквартирных домах;

3) земельные участки с расположенными на них домами блокированной застройки, объектами индивидуального жилищного строительства, садовыми домами, за исключением земельных участков с расположенными на них объектами, которые признаны аварийными или которые соответствуют критериям, установленным субъектом Российской Федерации и характеризующим их высокий уровень износа, ненадлежащее техническое состояние или отсутствие систем инженерно-технического обеспечения;

4) иные объекты недвижимого имущества, определенные Правительством

Российской Федерации, нормативным правовым актом субъекта Российской Федерации.

Статья 12. Требования к архитектурно-градостроительному облику объектов капитального строительства

Требования к архитектурно-градостроительному облику объектов капитального строительства и Правила согласования архитектурно-градостроительного облика объекта капитального строительства регулируются положениями Градостроительного кодекса Российской Федерации, постановлением Правительства Российской Федерации от 29 мая 2023 года № 857 и настоящими Правилами.

Архитектурно-градостроительный облик – замысел архитектурного решения объекта капитального строительства, достигнутый композиционной взаимоувязкой форм, фактурной совместимостью отделочных материалов, цветового решения и характера размещения деталей и элементов объекта капитального строительства, включающего подчинение системе композиционных осей, членение фасадов с учетом принятых приемов архитектурно-художественной композиции, объемно-пространственного построения объекта капитального строительства.

1. В градостроительных регламентах территориальных зон ТЖ.1, ТЖ.1.1, ТЖ.2, ТД.1, ТД.1.1, ТД.2, ТК.1, ТР.2, ТР.2.1 настоящих Правил, установлены требования к архитектурно-градостроительному облику объектов капитального строительства с учетом положений настоящей статьи.

2. Архитектурно-градостроительный облик объекта капитального строительства, расположенного в границах территорий, отображенных в приложении к карте градостроительного зонирования « Карта территорий, в границах которых предусматриваются требования к архитектурно-градостроительному облику объектов капитального строительства», подлежит согласованию с уполномоченным органом при осуществлении строительства, реконструкции объекта капитального строительства.

3. Решение о согласовании архитектурно-градостроительного облика объекта капитального строительства принимается уполномоченным органом с учетом рекомендаций консультативно - экспертного совета по рассмотрению архитектурно-градостроительного облика населенных пунктов, зданий, сооружений Ленинградской области, образованного постановлением Губернатора Ленинградской области от 31 мая 2021 года № 40-пг.

4. Согласование архитектурно-градостроительного облика объекта капитального строительства не требуется в отношении:

1) объектов капитального строительства, расположенных на земельных участках, действие градостроительного регламента на которые не распространяется;

2) объектов, для строительства или реконструкции которых не требуется получение разрешения на строительство;

3) объектов, расположенных на земельных участках, находящихся в пользовании учреждений, исполняющих наказание;

4) объектов обороны и безопасности, объектов Вооруженных Сил Российской Федерации, других войск, воинских формирований и органов, осуществляющих функции в области обороны страны и безопасности государства;

5) гидротехнических сооружений;

6) объектов и инженерных сооружений, предназначенных для производства и поставок товаров в сферах электро-, газо-, тепло-, водоснабжения и водоотведения;

7) подземных сооружений;

8) объектов капитального строительства, предназначенных для наблюдений за физическими и химическими процессами, происходящими в окружающей среде, определения ее гидрометеорологических, агрометеорологических и гелиогеофизических характеристик, уровня загрязнения атмосферного воздуха, почв и водных объектов;

9) объектов капитального строительства, предназначенных (используемых) для обработки, утилизации, обезвреживания и размещения отходов производства и потребления;

10) объектов капитального строительства, предназначенных для обезвреживания, размещения и утилизации медицинских отходов;

11) объектов капитального строительства, предназначенных для хранения, переработки и утилизации биологических отходов;

12) объектов капитального строительства, связанных с обращением с радиоактивными отходами;

13) объектов капитального строительства, связанных с обращением веществ, разрушающих озоновый слой;

14) объектов использования атомной энергии;

15) опасных производственных объектов, определяемых в соответствии с законодательством Российской Федерации.».

3. Содержание части III исключить:

4. Таблицу статьи 39 части II изложить в следующей редакции:

«

Типы зон	Кодовое обозначение	Наименование территориальной зоны
Жилые зоны	Ж 1	Зона индивидуальной усадебной жилой застройки
	ТЖ.1	Зона застройки индивидуальными жилыми домами (ТЖ.1)
	ТЖ.1.1	Зона застройки индивидуальными жилыми домами в границах туристско-рекреационной зоны (ТЖ.1.1)
	Ж 2	Зона малоэтажной жилой застройки
	Ж 2.1	Зона малоэтажной жилой застройки
	ТЖ.2	Зона застройки малоэтажными жилыми домами (ТЖ.2)
	Ж 3	Зона среднеэтажной жилой застройки
	Ж 4	Зона объектов дошкольного образования
Общественно-деловые зоны	ОД 1	Многофункциональная зона
	ТД.1	Многофункциональная общественно-деловая зона (ТД.1)
	ТД.1.1	Многофункциональная общественно-деловая зона в границах туристско-рекреационной зоны (ТД.1.1)
	ОД 2	Зона учреждений образования

Типы зон	Кодовое обозначение	Наименование территориальной зоны
	ТД.2	Зона специализированной общественной застройки (ТД.2)
	ОД 3	Зона культовых объектов
Производственные зоны	П1	Зона промышленных предприятий IV, V класса опасности
	П 2	Зона сельскохозяйственных предприятий IV, V класса опасности
	П 3	Коммунально-хозяйственная зона
	ТК.1	Коммунально-складская зона (ТК.1)
Зоны инженерной и транспортной инфраструктуры	Т	Зона объектов транспортной инфраструктуры
	И	Зона объектов инженерной инфраструктуры
	ТИ.1	Зона инженерной инфраструктуры (ТИ.1)
Рекреационные зоны	Р 1	Зона зеленых насаждений общего пользования (естественных ландшафтов)
	ТР.1	Зона озелененных территорий общего пользования (ТР.1)
	Р 2	Зона оздоровительных и туристско-рекреационных учреждений
	ТР.2	Зона отдыха (ТР.2)
	ТР.2.1	Зона отдыха в границах туристско-рекреационной зоны (ТР.2.1)
	Р 3	Зона пляжей
	Р 4	Спортивная зона
	ТР.3	Зона природных ландшафтов (ТР.3)
	ТР.3.1	Зона природных ландшафтов в границах туристско-рекреационной зоны (ТР.3.1)
Зоны сельскохозяйственного использования	СХ 1	Зона ведения огородничества
	ТСХ.1	Зона садоводства, огородничества (ТСХ.1)
	СХ 2	Зона садоводческих, дачных объединений
	СХ 3	Зона крестьянских (фермерских) хозяйств
Зоны специального назначения	СП 1	Зона кладбищ
	СП 2	Зона зеленых насаждений специального назначения
	ТСН.1	Зона озелененных территорий специального назначения (ТСН.1)
	СП 3	Зона рекультивации карьера ТБО
Зоны военных и режимных объектов	В	Зоны военных и режимных объектов (земли обороны и безопасности)
	В 1	Зона военных и режимных объектов в границах д. Керро
	ТВ.1	Зона режимных территорий (ТВ.1)
Зоны охраняемых территорий и объектов	ОО	Зоны особо охраняемых территорий историко-культурного назначения

».

5. Статью 40 части III изложить в следующей редакции:

«Статья 40. Общие положения о градостроительных регламентах

1. Градостроительным регламентом определяется правовой режим земельных участков, равно как всего, что находится над и под поверхностью земельных участков и используется в процессе их застройки и последующей эксплуатации объектов капитального строительства.

2. Градостроительные регламенты устанавливаются с учетом:

1) фактического использования земельных участков и объектов капитального строительства в границах территориальной зоны;

2) возможности сочетания в пределах одной территориальной зоны различных видов существующего и планируемого использования земельных участков и объектов капитального строительства;

3) функциональных зон и характеристик их планируемого развития, определенных документами территориального планирования муниципальных образований;

4) видов территориальных зон;

5) требований охраны объектов культурного наследия, а также особо охраняемых природных территорий, иных природных объектов.

3. Действие градостроительного регламента распространяется в равной мере на все земельные участки и объекты капитального строительства, расположенные в пределах границ территориальной зоны, обозначенной на карте градостроительного зонирования, за исключением случаев, предусмотренных федеральным законодательством.

4. В градостроительном регламенте в отношении земельных участков и объектов капитального строительства, расположенных в пределах соответствующей территориальной зоны, указываются:

1) виды разрешенного использования земельных участков и объектов капитального строительства;

2) предельные (минимальные и (или) максимальные) размеры земельных участков и предельные параметры разрешенного строительства, реконструкции объектов капитального строительства;

3) требования к архитектурно-градостроительному облику объектов капитального строительства;

4) ограничения использования земельных участков и объектов капитального строительства, устанавливаемые в соответствии с законодательством Российской Федерации;

5) расчетные показатели минимально допустимого уровня обеспеченности территории объектами коммунальной, транспортной, социальной инфраструктур и расчетные показатели максимально допустимого уровня территориальной доступности указанных объектов для населения в случае, если в границах территориальной зоны, применительно к которой устанавливается градостроительный регламент, предусматривается осуществление деятельности по комплексному развитию территории.

5. Действие градостроительного регламента не распространяется на земельные участки:

1) в границах территорий общего пользования;

2) вид разрешенного использования которых устанавливается в соответствии с федеральным законом документацией по планировке территории;

3) используемые для осуществления пользования недрами;

4) предназначенные для размещения линейных объектов и (или) занятые линейными объектами.

6. Градостроительные регламенты не устанавливаются для земель и земельных участков, в отношении которых виды разрешенного использования устанавливаются иными видами регламентов использования земель.».

6. Статью 41 части III изложить в следующей редакции:

«Статья 41. Общие требования к видам разрешенного использования земельных участков и объектов капитального строительства

1. Применительно к каждой территориальной зоне устанавливаются виды разрешенного использования земельных участков и объектов капитального строительства:

1) основные виды разрешенного использования;

2) условно разрешенные виды использования;

3) вспомогательные виды разрешенного использования, допустимые только в качестве дополнительных по отношению к основным видам разрешенного использования и условно разрешенным видам использования и осуществляемые совместно с ними.

2. В отношении земельного участка могут быть установлены один или несколько основных видов разрешенного использования земельных участков, а также один или несколько вспомогательных видов разрешенного использования. Вспомогательные виды разрешенного использования земельных участков могут устанавливаться только дополнительно к основному виду разрешенного использования земельного участка.

3. Основной вид разрешенного использования земельного участка считается выбранным в отношении земельного участка со дня внесения сведений о соответствующем виде разрешенного использования в Единый государственный реестр недвижимости. Внесение в Единый государственный реестр недвижимости сведений о вспомогательных видах разрешенного использования земельного участка не требуется.

4. Использование земельного участка в соответствии с условно разрешенным видом разрешенного использования земельного участка допускается только после предоставления разрешения в порядке, предусмотренном федеральным законом, и внесения сведений об условно разрешенном виде разрешенного использования земельного участка в Единый государственный реестр недвижимости.

5. Виды разрешенного использования земельных участков определяются в соответствии с классификатором, утвержденным федеральным органом исполнительной власти, осуществляющим функции по выработке государственной политики и нормативно-правовому регулированию в сфере земельных отношений.

6. Основные, условно разрешенные виды разрешенного использования объектов капитального строительства определяются описанием видов разрешенного использования земельных участков, на котором планируется их размещение, если в градостроительном регламенте территориальной зоны не установлено иное.

7. Описание видов разрешенного использования земельных участков, установленных в градостроительных регламентах для соответствующих

территориальных зон, определено в соответствии с классификатором видов разрешенного использования земельных участков, утвержденным приказом Росреестра от 10.11.2020 № П/0412 «Об утверждении классификатора видов разрешенного использования земельных участков» (далее – Классификатор).

8. Разрешенное использование (назначение) зданий или сооружений должно соответствовать видам разрешенного использования земельного участка, на котором они расположены, за исключением случаев, предусмотренных пунктом 4 статьи 14.3 Земельного кодекса Российской Федерации.

9. Правообладатель земельного участка вправе использовать без разрешений и согласований земельный участок в соответствии с видом разрешенного использования земельного участка, если иное не установлено пунктом 4 статьи 14.3 Земельного кодекса Российской Федерации.

10. Правообладатель земельного участка вправе использовать земельный участок в соответствии со вспомогательным видом разрешенного использования земельного участка, если такой вид разрешенного использования установлен регламентами использования земель дополнительно к основному виду разрешенного использования земельного участка. Использование земельного участка исключительно в соответствии со вспомогательным видом разрешенного использования не допускается.

11. Земельные участки, здания или сооружения (за исключением здания или сооружения, в отношении которых принято решение о сносе самовольной постройки), установленные виды разрешенного использования (назначение) которых не соответствуют видам разрешенного использования, установленным регламентами использования земель, документацией по планировке территории, могут использоваться без установления срока приведения их в соответствие с указанными регламентами, документацией, если иное не предусмотрено федеральными законами.

12. Независимо от установленных видов разрешенного использования земельных участков и категории земель допускается использование земельных участков:

1) для размещения геодезических пунктов государственной геодезической сети, нивелирных пунктов государственной нивелирной сети, гравиметрических пунктов государственной гравиметрической сети, а также геодезических пунктов геодезических сетей специального назначения;

2) для размещения лесохозяйственных, лесоустроительных и иных специальных информационных знаков;

3) для строительства, реконструкции и (или) эксплуатации (далее также - размещение) линейных объектов и их неотъемлемых технологических частей (далее также - линейные объекты), для размещения которых не требуется разработка документации по планировке территории, для ограждения земельного участка, если в соответствии с федеральными законами не установлен запрет на размещение линейных объектов, ограждение земельных участков в границах определенных зон, земель, территорий;

4) для возведения некапитальных строений, сооружений (включая ограждения, бытовки, навесы), складирования строительных и иных материалов, техники для обеспечения строительства, реконструкции здания, сооружения на период строительства, реконструкции, если в соответствии с федеральными законами не

установлен запрет на осуществление указанных видов деятельности в границах определенных зон, земель, территорий;

5) для обеспечения обороны страны и безопасности государства, за исключением использования земель или земельных участков для строительства жилых и многоквартирных домов, объектов социально-культурного, коммунально-бытового назначения, иных объектов, непосредственно не предназначенных для обеспечения осуществления уполномоченными федеральными органами государственной власти полномочий в области обороны страны и безопасности государства, в области мобилизационной подготовки и мобилизации;

6) в иных случаях, предусмотренных Земельным кодексом Российской Федерации, другими федеральными законами.

13. В случае, если в соответствии с пунктом 5 статьи 14.2 Земельного кодекса Российской Федерации виды разрешенного использования земельного участка устанавливаются документацией по планировке территории, правообладатель земельного участка вправе осуществлять выбор вида его разрешенного использования только из видов разрешенного использования земельных участков, установленных документацией по планировке территории для этого земельного участка.

14. Правообладатель земельного участка, использование которого в соответствии с утвержденной документацией по планировке территории предусматривается в иных целях, чем жилищное строительство, не вправе выбирать вид разрешенного использования земельного участка, предусматривающий строительство многоквартирных домов, в том числе в случае, если жилищное строительство допускается градостроительным регламентом.

15. Со дня принятия решения о комплексном развитии территории и до дня утверждения документации по планировке территории, в отношении которой принято решение о ее комплексном развитии, изменение вида разрешенного использования земельных участков и (или) объектов капитального строительства, расположенных в границах такой территории, не допускается.

16. Реализация объектов капитального строительства с видом разрешенного использования «Малоэтажная многоквартирная жилая застройка» (код 2.1.1), «Среднеэтажная жилая застройка» (код 2.5) возможна в случае их обеспечения объектами обслуживания жилой застройки – детскими садами и школами (код 3.5.1).

Возможность обеспечения объектами обслуживания жилой застройки подтверждается наличием одного из следующих документов:

– утвержденной документации по планировке территории, в составе которой предусмотрено размещение объектов обслуживания жилой застройки при условии, что данные объекты включены в Адресную инвестиционную программу либо создание указанных объектов подтверждается документом, из которого следуют обязательства физических или юридических лиц по созданию таких объектов;

– утвержденной Адресной инвестиционной программы, предусматривающей размещение объектов обслуживания жилой застройки;

– документа, подтверждающего обязательства физического или юридического лица по созданию объектов обслуживания жилой застройки.».

7. Часть III дополнить статьей 41.1 следующего содержания:

«Статья 41.1. Общие требования к предельным размерам земельных участков и предельным параметрам разрешенного строительства, реконструкции объектов капитального строительства

1. Предельные (минимальные и (или) максимальные) размеры земельных участков и предельные параметры разрешенного строительства, реконструкции объектов капитального строительства включают в себя:

1) предельные (минимальные и (или) максимальные) размеры земельных участков, в том числе их площадь;

2) минимальные отступы от границ земельных участков в целях определения мест допустимого размещения зданий, строений, сооружений, за пределами которых запрещено строительство зданий, строений, сооружений;

3) предельное количество этажей или предельную высоту зданий, строений, сооружений [1];

4) максимальный процент застройки в границах земельного участка, определяемый как отношение суммарной площади земельного участка, которая может быть застроена, ко всей площади земельного участка.

2. Наряду с указанными в пунктах 2-4 части 1 настоящей статьи предельными параметрами разрешенного строительства, реконструкции объектов капитального строительства градостроительными регламентами отдельных территориальных зон, установлены иные предельные параметры разрешенного строительства, реконструкции объектов капитального строительства.

3. Предельные параметры разрешенного строительства, реконструкции объектов капитального строительства вспомогательных видов разрешенного использования определяются предельными параметрами разрешенного строительства, реконструкции объектов капитального строительства основных и (или) условно разрешенных видов использования, для обеспечения функционирования которых они предусмотрены, если иное не установлено градостроительным регламентом соответствующей территориальной зоны.

4. Суммарная площадь частей земельного участка, застроенных объектами капитального строительства вспомогательных видов разрешенного использования земельных участков, не должна превышать 20 % от суммарной площади частей земельного участка, застроенных объектами капитального строительства основных

---

[1] Высота зданий, строений, сооружений, установленная настоящими Правилами определяется вертикальным линейным размером от проектной планировочной отметки земли до наивысшей отметки конструктивного элемента здания (парапет плоской кровли, карниз, фронтон, купол, башня и т.д.). При этом планировочной отметкой земли является максимальная отметка по периметру отмостки объекта капитального строительства.

Предельные параметры разрешенного строительства, реконструкции объектов капитального строительства в части предельной высоты зданий строений, сооружений, установленные настоящими Правилами, не распространяются на антенны, вентиляционные и дымовые трубы, шпили, аттики и балюстрады (ограждения), выходы на кровлю максимальной площадью 12 кв. м и высотой 2,5 м, машинные помещения лифтов высотой до 5 м, а также остекленные световые фонари, максимальной высотой 2,5 м, суммарная площадь которых не превышает 25% площади кровли.

При определении этажности здания учитываются все надземные этажи, в том числе технический этаж, мансардный, а также цокольный этаж, если верх его перекрытия находится выше средней планировочной отметки земли не менее чем на 2 м. Подполье под зданием независимо от его высоты, а также междуэтажное пространство и технический чердак с высотой менее 1,8 м в число надземных этажей не включаются.

При определении количества этажей учитываются все этажи, включая подземный, подвальный, цокольный, надземный, технический, мансардный и другие.

видов разрешенного использования и (или) условно разрешенных видов использования.

5. В соответствии с Классификатором на земельных участках с видами разрешенного использования, перечисленными в таблице 41.1 настоящих Правил, возведение объектов капитального строительства не предусмотрено.

Таблица 41.1

Наименование вида разрешенного использования земельного участка	Описание вида разрешенного использования земельного участка	Код (числовое обозначение) вида разрешенного использования земельного участка
1	2	3
Стоянка транспортных средств	Размещение стоянок (парковок) легковых автомобилей и других мототранспортных средств, в том числе мотоциклов, мотороллеров, мотоколясок, мопедов, скутеров, за исключением встроенных, пристроенных и встроенно-пристроенных стоянок	4.9.2
Площадки для занятий спортом	Размещение площадок для занятия спортом и физкультурой на открытом воздухе (физкультурные площадки, беговые дорожки, поля для спортивной игры)	5.1.3
Складские площадки	Временное хранение, распределение и перевалка грузов (за исключением хранения стратегических запасов) на открытом воздухе	6.9.1
Охрана природных территорий	Сохранение отдельных естественных качеств окружающей природной среды путем ограничения хозяйственной деятельности в данной зоне, в частности: создание и уход за запретными полосами, создание и уход за защитными лесами, в том числе городскими лесами, лесами в лесопарках, и иная хозяйственная деятельность, разрешенная в защитных лесах, соблюдение режима использования природных ресурсов в заказниках, сохранение свойств земель, являющихся особо ценными	9.1
Общее пользование водными объектами	Использование земельных участков, примыкающих к водным объектам способами, необходимыми для осуществления общего водопользования (водопользования, осуществляемого гражданами для личных нужд, а также забор (изъятие) водных ресурсов для целей питьевого и хозяйственно-бытового водоснабжения, купание, использование маломерных судов, водных мотоциклов и других технических средств, предназначенных для отдыха на водных объектах, водопой, если соответствующие запреты не установлены законодательством)	11.1
Благоустройство территории	Размещение декоративных, технических, планировочных, конструктивных устройств, элементов озеленения, различных видов оборудования	12.0.2

1	2	3
	и оформления, малых архитектурных форм, некапитальных нестационарных строений и сооружений, информационных щитов и указателей, применяемых как составные части благоустройства территории, общественных туалетов	
Ведение огородничества	Осуществление отдыха и (или) выращивания гражданами для собственных нужд сельскохозяйственных культур; размещение хозяйственных построек, не являющихся объектами недвижимости, предназначенных для хранения инвентаря и урожая сельскохозяйственных культур	13.1

6. Для земельных участков с видами разрешенного использования, перечисленными в таблице 41.1 настоящих Правил, устанавливаются следующие предельные параметры разрешенного строительства, реконструкции объектов капитального строительства:

1) минимальные отступы от границ земельных участков в целях определения мест допустимого размещения зданий, строений, сооружений, за пределами которых запрещено строительство зданий, строений, сооружений: не подлежат установлению;

2) предельное количество этажей зданий, строений, сооружений: 0 этажей;

3) максимальный процент застройки в границах земельного участка, определяемый как отношение суммарной площади земельного участка, которая может быть застроена, ко всей площади земельного участка: 0 %.

7. Для земельных участков с видом разрешенного использования «Площадки для занятий спортом» (код 5.1.3) дополнительно устанавливаются предельные параметры в соответствии с таблицей 41.2

Таблица 41.2

№	Предельные параметры	Предельные значения	
		Минимальные	максимальные
1	Минимальное расстояние от границы земельного участка до границы земельного участка с видами разрешенного использования код 2.1, 2.2, м	20	
2	Требования к ограждениям		
2.1	Высота ограждений, м		
2.1.1	отдельно стоящие спортивные площадки	2.5	3
	в местах примыкания спортивных площадок друг к другу	1.2	

8. Для земельных участков с видом разрешенного использования код 6.9 дополнительно устанавливаются предельные параметры в соответствии с таблицей 41.3.

Таблица 41.3

№	Предельные параметры	Предельные значения <*>
1	Минимальное расстояние от границ земельного участка с видом разрешенного использования с кодом 6.9 до границ зон жилой застройки и рекреации, м	
1.1	Для складских зданий IV-V классов опасности площадью не более 1500 кв.м	50

1.2	Для складских зданий IV-V классов опасности площадью свыше 1500 кв.м	100
<*> при условии сокращения размера санитарно-защитной зоны в порядке, установленном действующим законодательством, до значений, не превышающих указанные предельные значения.		

9. Для земельных участков с видом разрешенного использования «Земельные участки (территории) общего пользования» (код 12.0) и «Улично-дорожная сеть» (код 12.0.1) не подлежат установлению:

1) предельные (минимальные и (или) максимальные) размеры земельных участков (площадь земельных участков);

2) минимальные отступы от границ земельных участков в целях определения мест допустимого размещения зданий, строений, сооружений, за пределами которых запрещено строительство зданий, строений, сооружений;

3) предельное количество этажей или предельная высота зданий, строений, сооружений;

4) максимальный процент застройки в границах земельного участка, определяемый как отношение суммарной площади земельного участка, которая может быть застроена, ко всей площади земельного участка.

10. С целью соблюдения показателей минимального допустимого уровня обеспеченности территорией и плотности жилого фонда для объектов видов разрешенного использования «Малоэтажная многоквартирная жилая застройка» (код 2.1.1), «Среднеэтажная жилая застройка» (код 2.5) (новое строительство или реконструкция) минимальная площадь квартиры в многоквартирном доме должна составлять не менее 28 квадратных метров (включая площадь лоджии, балкона, террасы с понижающим коэффициентом).».

8. В статье 42 части III:

8.1. Часть 1 изложить в следующей редакции:

«1. В состав жилых зон включаются:

1) зона индивидуальной усадебной жилой застройки - (Ж 1);

2) зона застройки индивидуальными жилыми домами (ТЖ.1) - (ТЖ.1);

3) зона застройки индивидуальными жилыми домами в границах туристско-рекреационной зоны (ТЖ.1.1) - (ТЖ.1.1)

4) зона малоэтажной жилой застройки - (Ж 2);

5) зона малоэтажной жилой застройки - (Ж 2.1);

6) зона застройки малоэтажными жилыми домами (ТЖ.2) - (ТЖ.2);

7) зона среднеэтажной жилой застройки - (Ж 3);

8) зона объектов дошкольного образования - (Ж 4).».

8.2. Дополнить текстом следующего содержания:

«***Зона застройки индивидуальными жилыми домами (ТЖ.1)***

1. Кодовое обозначение территориальной зоны – ТЖ.1.

2. В пределах территориальной зоны установлена подзона ТЖ.1_1.

3. Виды разрешенного использования земельных участков:

№ п/п	Наименование вида разрешенного использования	Код
Основные виды разрешенного использования		
1	Для индивидуального жилищного строительства	2.1
2	Для ведения личного подсобного хозяйства (приусадебный земельный участок) <*>	2.2
3	Предоставление коммунальных услуг <*>	3.1.1
4	Амбулаторно-поликлиническое обслуживание	3.4.1
5	Дошкольное, начальное и среднее общее образование	3.5.1
6	Площадки для занятий спортом	5.1.3
7	Обеспечение внутреннего правопорядка	8.3
8	Улично-дорожная сеть	12.0.1
9	Благоустройство территории	12.0.2
Условно разрешенные виды использования		
10	Блокированная жилая застройка	2.3
11	Оказание услуг связи <**>	3.2.3
12	Бытовое обслуживание <**><***>	3.3
13	Магазины <**><***>	4.4
14	Стоянка транспортных средств <*> <**>	4.9.2
Вспомогательные виды разрешенного использования		
15	Не установлены	

Примечание:

1. Размещение объектов вида разрешенного использования, отмеченного знаком <*>, допускается при условии соблюдения санитарных, противопожарных и иных требований, установленных действующим законодательством.

2. Объекты видов разрешенного использования, которые отмечены знаком <**>, могут размещаться только на земельных участках, примыкающих к улицам, дорогам, площадям, набережным, проездам (за исключением внутриквартальных), при отсутствии норм законодательства, запрещающих их размещение.

3. Для видов разрешенного использования земельных участков, отмеченных знаком <***>, приобъектные стоянки автомобилей следует размещать в пределах отведенного земельного участка.

4. Предельные размеры земельных участков, предельные параметры разрешенного строительства, реконструкции объектов капитального строительства (с учетом положений частей 6, 7, 9 статьи 41.1 настоящих Правил):

№ п/п	Вид разрешенного использования земельного участка (код)	Предельные значения	
		Минимальные	Максимальные
1	Минимальные и (или) максимальные площади земельных участков, кв. м		
1.1	2.1	600	2000
1.2	2.2	1000	2500
1.3	2.3	600 <*>	1000 <*>

№ п/п	Вид разрешенного использования земельного участка (код)	Предельные значения	
		Минимальные	Максимальные
1.4	3.2.3, 3.3, 4.4	600	2000
1.5	4.9.2, 5.1.3	200	1000
1.6	3.1.1, 3.4.1, 3.5.1, 8.3, 12.0.2	Не подлежат установлению	
2	Минимальные отступы от границ земельных участков в целях определения мест допустимого размещения зданий, строений, сооружений, за пределами которых запрещено строительство зданий, строений, сооружений, м		
2.1	2.1, 2.2, 2.3	0-5 <**>	
2.2	3.2.3, 3.3, 3.4.1, 4.4, 8.3	3	
2.3	3.1.1, 3.5.1	Не подлежат установлению	
	Предельное количество этажей или предельная высота зданий, строений, сооружений		
3	Предельное количество этажей зданий, строений, сооружений, эт.		
3.1	2.1, 2.2, 2.3, 3.5.1	4	
3.2	3.2.3, 3.3, 3.4.1, 4.4, 8.3	2	
3.3	3.1.1	Не подлежат установлению	
4	Максимальный процент застройки в границах земельного участка, определяемый как отношение суммарной площади земельного участка, которая может быть застроена, ко всей площади земельного участка, %		
4.1	2.1, 2.2	20	
4.2	2.3, 3.2.3, 3.3, 4.4	30	
4.3	3.1.1, 3.4.1, 3.5.1, 8.3	Не подлежат установлению	
5	Максимальная этажность зданий, строений, сооружений, эт.		
5.1	2.1, 2.2, 2.3, 3.5.1	Не подлежат установлению	3
5.2	3.2.3, 3.3, 3.4.1, 4.4		2
6	Максимальное количество жилых домов, блокированных с другими жилыми домами для вида 2.3	2	

<*> Значение указано на один жилой дом, блокированный с другим жилым домом.

<**> Минимальные отступы от границ земельных участков: для жилых домов со стороны улиц – 5 м, со стороны проездов – не менее 3 м.

В районах сложившейся усадебной застройки жилые дома могут размещаться по красной линии улиц в соответствии со сложившимися местными условиями.

Минимальные отступы от границ соседних земельных участков до:

– жилых домов – 3 м;

– построек для содержания мелкого скота и птицы – 4 м;

– хозяйственных построек, гаража, иных вспомогательных сооружений – 1 м;

– стволов высокорослых деревьев – 4 м, среднерослых – 2 м, кустарника – 1 м.

При размещении на земельном участке хозяйственных построек, гаража, иных вспомогательных сооружений на расстоянии 1 м от границы соседнего участка сток дождевой воды с кровли следует организовывать таким образом, чтобы он не попал на соседний участок.

В границах земельного участка должны обеспечиваться санитарно-бытовые условия для размещения жилых домов и иных построек.

– Для вида разрешенного использования «Блокированная жилая застройка» (код 2.3) при наличии одной или нескольких общих капитальных стен без проемов с соседним жилым домом (жилыми домами) отступ указанных стен от границ смежного земельного участка до жилого дома – 0 м.

5. Предельные размеры земельных участков, предельные параметры разрешенного строительства, реконструкции объектов капитального строительства в подзоне ТЖ.1_1 (с учетом положений частей 6,7,9 статьи 41.1 настоящих Правил):

№ п/п	Вид разрешенного использования земельного участка (код)	Предельные значения	
		Минимальные	Максимальные
1	Минимальные и (или) максимальные площади земельных участков, кв. м		
1.1	2.1	1000	5000
1.2	2.2	1500	2500
1.3	2.3	600 <*>	1000 <*>
1.4	3.2.3, 3.3, 4.4	600	2000
1.5	4.9.2, 5.1.3	200	1000
1.6	3.1.1, 3.4.1, 3.5.1, 8.3, 12.0.2	Не подлежат установлению	
2	Минимальные отступы от границ земельных участков в целях определения мест допустимого размещения зданий, строений, сооружений, за пределами которых запрещено строительство зданий, строений, сооружений, м		
2.1	2.1, 2.2, 2.3	0-5 <**>	
2.2	3.2.3, 3.3, 3.4.1, 4.4, 8.3	3	
2.3	3.1.1, 3.5.1	Не подлежат установлению	
	Предельное количество этажей или предельная высота зданий, строений, сооружений		
3	Предельное количество этажей зданий, строений, сооружений, эт.		
3.1	2.1, 2.2, 2.3, 3.5.1	4	
3.2	3.2.3, 3.3, 3.4.1, 4.4, 8.3	2	
3.3	3.1.1	Не подлежат установлению	
4	Максимальный процент застройки в границах земельного участка, определяемый как отношение суммарной площади земельного участка, которая может быть застроена, ко всей площади земельного участка, %		
4.1	2.1, 2.2	20	
4.2	2.3, 3.2.3, 3.3, 4.4	30	
4.3	3.1.1, 3.4.1, 3.5.1, 8.3	Не подлежат установлению	
5	Максимальная этажность зданий, строений, сооружений, эт.		
5.1	2.1, 2.2, 2.3, 3.5.1	Не подлежат установлению	3
5.2	3.2.3, 3.3, 3.4.1, 4.4		2
6	Максимальное количество жилых домов, блокированных с другими жилыми домами для вида 2.3	2	

<*> Значение указано на один жилой дом, блокированный с другим жилым домом.

<**> Минимальные отступы от границ земельных участков: для жилых домов со стороны улиц – 5 м, со стороны проездов – не менее 3 м.

В районах сложившейся усадебной застройки жилые дома могут размещаться по красной линии улиц в соответствии со сложившимися местными условиями.

Минимальные отступы от границ соседних земельных участков до:

– жилых домов – 3 м;

– построек для содержания мелкого скота и птицы – 4 м;

– хозяйственных построек, гаража, иных вспомогательных сооружений – 1 м;

№ п/п	Вид разрешенного использования земельного участка (код)	Предельные значения	
		Минимальные	Максимальные
– стволов высокорослых деревьев – 4 м, среднерослых – 2 м, кустарника – 1 м. При размещении на земельном участке хозяйственных построек, гаража, иных вспомогательных сооружений на расстоянии 1 м от границы соседнего участка сток дождевой воды с кровли следует организовывать таким образом, чтобы он не попал на соседний участок. В границах земельного участка должны обеспечиваться санитарно-бытовые условия для размещения жилых домов и иных построек. – Для вида разрешенного использования «Блокированная жилая застройка» (код 2.3) при наличии одной или нескольких общих капитальных стен без проемов с соседним жилым домом (жилыми домами) отступ указанных стен от границ смежного земельного участка до жилого дома – 0 м.			

6. Требования к архитектурно-градостроительному облику объектов капитального строительства (далее - требования).

К объектам торгового назначения (магазины) общей площадью до 1500 кв.м, до 2-х этажей с ограждающими конструкциями из металлических сэндвич-панелей устанавливаются иные и дополнительные требования.

1) К цветовым решениям объектов капитального строительства:

Цветовые решения зданий, строений, сооружений следует принимать в соответствии с рекомендуемыми колористическими палитрами.

Цветовое решение (в том числе ограждений территорий в случае необходимости их установки) должно быть обосновано композиционными решениями здания и гармонично сочетаться с окружающей застройкой территории.

Цветовое решение покрытия кровли (кроме плоской кровли) должно быть увязано с общим архитектурным решением здания.

1.1) К отделке фасадов (кроме объектов торгового назначения (магазинов) общей площадью до 1500 кв.м до 2-х этажей с ограждающими конструкциями из металлических сэндвич-панелей):

Красная цветовая палитра

Основные пастельные цвета фасадных покрытий (не менее 70% от плоскости фасада):



Дополнительные контрастные цвета декоративных и акцентных элементов фасадных покрытий (не более 30%):



Основные пастельные цвета также применимы для декоративных и акцентных элементов фасадных покрытий.

Зеленая цветовая палитра

Основные пастельные цвета фасадных покрытий (не менее 70% от плоскости фасада):



Дополнительные контрастные цвета декоративных и акцентных элементов фасадных покрытий (не более 30%):



Основные пастельные цвета также применимы для декоративных и акцентных элементов фасадных покрытий.

Синяя цветовая палитра

Основные пастельные цвета фасадных покрытий (не менее 70% от плоскости фасада):



Дополнительные контрастные цвета декоративных и акцентных элементов фасадных покрытий (не более 30%):

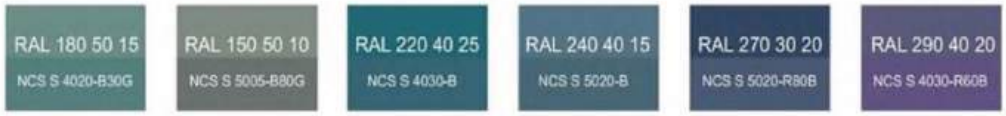

Основные пастельные цвета также применимы для декоративных и акцентных элементов фасадных покрытий.

Желтая цветовая палитра

Основные пастельные цвета фасадных покрытий (не менее 70% от плоскости фасада):

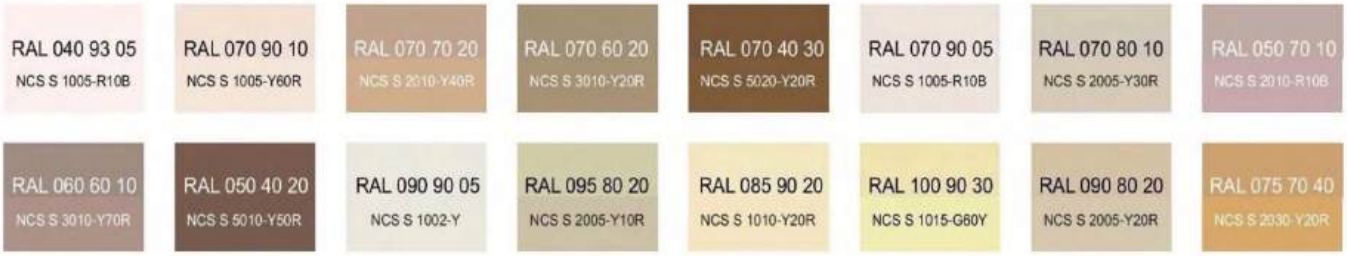

Дополнительные контрастные цвета декоративных и акцентных элементов фасадных покрытий (не более 30%):



Основные пастельные цвета также применимы для декоративных и акцентных элементов фасадных покрытий.

Серая цветовая палитра.

Основные пастельные цвета фасадных покрытий (не менее 70% от плоскости фасада):



Дополнительные контрастные цвета декоративных и акцентных элементов фасадных покрытий (не более 30%):



Основные пастельные цвета также применимы для декоративных и акцентных элементов фасадных покрытий.

1.2) К металлическим элементам фасадов (кровля, ограждения, двери) (кроме объектов торгового назначения (магазинов) общей площадью до 1500 кв.м до 2-х этажей с ограждающими конструкциями из металлических сэндвич-панелей):



1.3) К отделке фасадов объектов торгового назначения (магазинов) общей площадью до 1500 кв.м до 2-х этажей с ограждающими конструкциями из металлических сэндвич-панелей:

Основные пастельные цвета фасадных покрытий (не менее 70% от плоскости фасада):



Цвета для металлических элементов отделки фасадов и других материалов с заводским покрытием:

- вся палитра RAL 7xxx, включая темные оттенки:



Дополнительные контрастные цвета к декоративным и акцентным элементам фасадных покрытий (не более 30%) объектов торгового назначения (магазинов) общей площадью до 1500 кв.м до 2-х этажей с ограждающими конструкциями из металлических сэндвич-панелей, в том числе выполненным из натуральных материалов и имитирующих натуральные материалы:

- серая цветовая палитра: RAL classic - всех оттенков 7xxx, 9xxx:



- коричневая (красно-кирпичная) цветовая палитра: RAL classic - всех оттенков 8xxx, RAL 1001, 1002, 1013, 1011, 1014, 1015, 1019, 1024:



Цвета профилей (окон, остекленных дверей, витражей и фасадов):



Имитация дерева – все оттенки:



2) <u>К отделочным и (или) строительным материалам объектов капитального строительства</u>**:**

– цоколь должен выполняться из антивандальных негорючих материалов – природный камень (гранит или аналог), клинкерный кирпич, керамогранит (толщина не менее 10 мм), бетонных фиброцементных элементов с гидрофобной пропиткой (бетонная цокольная плитка и кирпич, панели из цементных композитов и др.) и другие подобные материалы;

– для объектов торгового назначения (магазинов), общественного назначения, общая площадь которых составляет не более чем 1500 квадратных метров - не менее 20% облицовки фасада должно выполняться из природных материалов или имитирующих природные материалы;

– покрытия, полученные на основе лакокрасочных материалов на водной основе (дисперсионные акриловые краски для фасадных работ, дисперсионные силикатные краски, силиконовые краски, золь-силикатные краски, золь-силикатные краски для бетона, известковые краски), при соблюдении требований нормативно-технической документации на проведение окрасочных работ должны обеспечивать срок службы не менее 5 лет в условиях умеренного макроклимата при эксплуатации на открытом воздухе с воздействием любых атмосферных факторов (дождь, ливень, снег, пыль при сильном ветре) при максимальной температуре 40° С, минимальной температуре -45° С и относительной влажности в пределах от 40% до 95%.

В течение данного срока должны быть сохранены защитные свойства покрытия: растрескивание выветривание, отслаивание, сморщивание, образование пузырей - не более 1 балла по ГОСТ 9.407-2015 п. 9.1.2, декоративные свойства (изменение цвета, грязеудержание, меление) - не более 3 баллов по ГОСТ 9.407-2015 п.п. 8.2, 8.3, 8.4;

– скатная кровля выполняется из металла, черепицы (керамической, минеральной, металлической, гибкой или аналога), светопрозрачных конструкций;

Не допускается:

– окраска поверхностей, облицованных натуральным (природным) камнем;

– бетонная необлицованная поверхность для первого и цокольного этажа;

– штукатурный фасад по фасадному утеплению из пенополистирола;

– использование бетонных фиброцементных элементов без гидрофобного покрытия;

– металлические элементы отделки с толщиной менее 0,5 мм;

– металлические оцинкованные элементы без лакокрасочного покрытия (кроме ограждения кровли и элементов фасадов, не выходящих на территории общего пользования);

– размещение декоративных элементов, выполненных из пенополистирола, пенополиуретана, минваты с тонким штукатурным слоем, ниже 2 метров над уровнем земли;

– выполнение больших глухих плоскостей фасада из материалов, имитирующих натуральные, с заметно повторяющимся рисунком;

– отделка фасада керамогранитной глянцевой однотонной плиткой 600х600 мм;

– визуально заметные соединения облицовочных элементов, видимые крепежные детали фасадных систем (за исключением матовых панелей с неоднородным покрытием);

– использование белых стеклопакетов ПВХ (за исключением объектов, возводимых за счет бюджетного финансирования);

– использование в качестве материалов ограждения территории бетонных плит и бетонных секций, профилированного листа, колючей проволоки;

– использование в качестве отделочных материалов фасадов объектов капитального строительства:

- штукатурки (штукатурный фасад допускается применять, если окружающая застройка преимущественно выполнена с применением штукатурных фасадов. Работы по выполнению штукатурного фасада должны производиться строго по сертифицированной технологии, должен обеспечиваться длительный срок эксплуатации);
- пластиковых панелей, сотового поликарбоната;
- винилового сайдинга;
- профилированного металлического листа (кроме объектов торгового назначения (магазинов) общей площадью до 1500 кв.м до 2-х этажей с ограждающими конструкциями из металлических сэндвич-панелей; для указанных объектов допускается использование профилированного листа за исключением профилированного листа с трапециевидным профилем маркировки С, НС, Н);
- асбестоцементных листов, самоклеящейся пленки, баннерной ткани;
- битумной плитки;
- пластика, профилированных металлических листов, асбестоцементных листов (плоские и волнистые), МГЛ-листов для устройства глухой части лоджии или балкона;
- цветного остекления, не соответствующего цветовому решению объекта капитального строительства, искажающего восприятие архитектурно-градостроительного облика объектов капитального строительства и окружающего их пространства, включая объекты и элементы благоустройства.

3) К размещению технического и инженерного оборудования на фасадах и кровлях объектов капитального строительства.

Техническое и инженерное оборудование фасадов объектов капитального строительства включает в себя системы газоснабжения, освещения, связи, телекоммуникации, видеонаблюдения, кондиционирования и вентиляции воздуха (далее – оборудование).

Оборудование должно располагаться с учетом системы композиционных осей фасадов объекта и иметь комплексный характер.

При строительстве объемно-пластическое решение фасада объекта капитального строительства должно предусматривать скрытое размещение (декоративные решетки, короба) наружных блоков систем кондиционирования, вентиляции и их комплексов, скрытую систему водоотведения, либо предусматривать их внутреннее размещение. Наружный организованный водосток допускается для объектов этажностью не выше 3 этажей и для отвода воды с козырьков над входами; водосточная система должна применяться с подогревом.

При реконструкции объекта капитального строительства:

– размещение дополнительного оборудования должно обеспечивать сохранность отделки фасада либо ее восстановление;

– при размещении наружных блоков систем кондиционирования и вентиляции на просматриваемых с территорий общего пользования фасадах необходимо применять защитные декоративные решетки, выполненные с учетом архитектурного решения объекта капитального строительства.

Габариты, форма оборудования, декоративных коробов, в которых оно размещено, декоративных решеток не должны ухудшать визуальные характеристики объекта.

Устанавливаемое на фасадах зданий оборудование должно быть окрашено в цвет поверхностей, на которых оно установлено.

Не допускается:

– размещение оборудования на архитектурных элементах и деталях декора, порталах, козырьках, пилонах, консолях, на настенной росписи, фреске, мозаичном панно, сграффито и иных видах монументального искусства, являющихся частью архитектурного решения фасада;

– наружная открытая прокладка по фасаду подводящих сетей (кроме систем газоснабжения домов блокированной застройки этажностью не выше 3 этажей) и иных коммуникаций, прокладка сетей с нарушением пластики фасада;

– размещение оборудования, выступающего от плоскости фасада более чем на 20 см, на высоте менее 2,5 м от уровня земли или крыльца (кроме водосточных труб).

4) К подсветке фасадов объектов капитального строительства.

– предусматривать архитектурную подсветку фасадов для подчеркивания выразительности архитектурного облика в темное время суток с использованием источников белого цвета.

– архитектурная подсветка зданий должна включать:

- освещение входных групп;
- подсветку информационных знаков и конструкций;
- размещение архитектурно-художественного освещения на фасадах, визуально воспринимаемых со стороны улиц, дорог, территорий общего пользования (для архитектурных доминант, общественно значимых объектов).

5) К объемно-пространственным характеристикам объектов капитального строительства.

– главный фасад вновь строящихся зданий должен быть ориентирован на основные элементы улично-дорожной сети с учетом существующей или планируемой планировочной структуры застройки;

– размеры входной площадки (ширина х глубина) для объектов общественного назначения, общая площадь которых составляет не более чем 1500 квадратных метров, должны быть не менее 2,2 х 2,2 м;

– здание или сооружение не должно создавать визуальный дискомфорт, должно органично вписываться в ландшафт и сохранять масштаб и характер существующей застройки;

– здания необходимо размещать с учетом сложившейся линии застройки улицы (квартала);

– ограждение участка (в случае необходимости его установки) должно выполняться в едином стиле общего архитектурного решения и не должно препятствовать визуальному восприятию фасадов здания со стороны территорий общего пользования;

– если проектируемое в целях строительства или реконструкции здание, строение, сооружение располагается на расстоянии 50 метров и менее от границ лесного массива, парка, водного объекта, земельного участка индивидуальной, блокированной жилой застройки, территории ведения садоводства (далее – объект), его высота должна быть не более половины расстояния до объекта; при этом застройка (за исключением зданий этажностью не выше 4 этажей) должна по высоте

носить ступенчатый характер, повышаясь с удалением от объекта в пределах трех линий застройки, высота зданий, строений, сооружений второй и третьей линии застройки должна быть не более 50 % расстояния до объекта;

– открытые стоянки (парковки) автомобилей по длинной стороне должны быть разделены пешеходными зонами (дорожками, проходами) с шагом не более 100 метров;

– для объектов коммерческого назначения, общая площадь которых составляет не более чем 1500 квадратных метров, приобъектные стоянки автомобилей следует размещать в пределах отведенного земельного участка.

6) К архитектурно-стилистическим характеристикам объектов капитального строительства.

– архитектурный облик объекта должен быть подчинен единому стилистическому решению;

– входные группы:

- входы в здание должны быть оборудованы навесами или заглублены в нишу не менее чем на 60 сантиметров;
- отметка площадки перед входом в общественное здание должна быть выше отметки тротуара перед входом не менее чем на 0,15 м. Допускается принимать отметку площадки на уровне пола при условии предохранения помещений от попадания осадков;
- главные входы в общественные здания должны быть ориентированы на территории общего пользования или к основному подъезду к зданию или сооружению;

– цоколь – должен быть визуально выделен на фасаде и подчеркивать внешний вид всего здания (может быть расположенным в плоскости стены, западающим или выступающим за плоскость стены);

– первый и цокольный этаж:

- должны быть выполнены из облицовочного, прочного и антивандального материала (без применения штукатурки);
- высота первого этажа общественных зданий, должна быть не менее 4 метра;

– фасад: при использовании нескольких цветовых/фактурных покрытий на площади одного фасада, такие покрытия должны быть отделены выразительными архитектурными элементами;

– окна, лоджии, балконы должны быть остеклены. Остекление следует выполнять в едином стиле. Допускается отсутствие остекления балконов уникальных по характеру размещения на фасадах зданий, в т.ч. по высоте здания (изменяющие тип и конфигурацию плана на отдельных этажах, расположенные дискретно и т.д.), по геометрии элементов (созданные на основе треугольника, круга, трапеции, сложной формы и т.д.);

– информационные носители: при оформлении необходимо использовать ровные шрифты, без засечек и декоративных элементов.

Запрещается использовать крышу зданий для размещения рекламных конструкций.

7. Ограничения использования земельных участков и объектов капитального строительства, устанавливаемые в соответствии с законодательством Российской Федерации.

Оборот земельных участков осуществляется в соответствии с гражданским законодательством и Земельным кодексом Российской Федерации. Содержание ограничений оборота земельных участков устанавливается Земельным кодексом Российской Федерации, федеральными законами.

Ограничения использования земельных участков и объектов капитального строительства в границах зон с особыми условиями использования территории, установленные федеральными законами или иными нормативными правовыми актами, указаны в статье 51 настоящих Правил.

Зона застройки индивидуальными жилыми домами в границах туристско-рекреационной зоны (ТЖ.1.1)

1. Кодовое обозначение территориальной зоны – ТЖ.1.1.
2. Зона сформирована в границах Васкеловской туристско-рекреационной зоны.
3. Виды разрешенного использования земельных участков:

№ п/п	Наименование вида разрешенного использования	Код
Основные виды разрешенного использования		
1	Для индивидуального жилищного строительства	2.1
2	Предоставление коммунальных услуг <*>	3.1.1
3	Амбулаторно-поликлиническое обслуживание	3.4.1
4	Дошкольное, начальное и среднее общее образование	3.5.1
5	Площадки для занятий спортом	5.1.3
6	Обеспечение внутреннего правопорядка	8.3
7	Улично-дорожная сеть	12.0.1
8	Благоустройство территории	12.0.2
Условно разрешенные виды использования		
9	Блокированная жилая застройка	2.3
10	Оказание услуг связи <**>	3.2.3
11	Бытовое обслуживание <**>	3.3
12	Магазины <**>	4.4
13	Общественное питание	4.6
14	Гостиничное обслуживание<**>	4.7
15	Стоянка транспортных средств <*> <**>	4.9.2
16	Оборудованные площадки для занятий спортом<*><***>	5.1.4
Вспомогательные виды разрешенного использования		
17	Не установлены	
Примечание:		

№ п/п	Наименование вида разрешенного использования	Код
1. Размещение объектов вида разрешенного использования, отмеченного знаком <*>, допускается при условии соблюдения санитарных, противопожарных и иных требований, установленных действующим законодательством. 2. Объекты видов разрешенного использования, которые отмечены знаком <**>, могут размещаться только на земельных участках, примыкающих к улицам, дорогам, площадям, набережным, проездам (за исключением внутриквартальных), при отсутствии норм законодательства, запрещающих их размещение. 3. <***> Исключительно для размещения теннисных кортов.		

4. Предельные размеры земельных участков, предельные параметры разрешенного строительства, реконструкции объектов капитального строительства (с учетом положений частей 6, 7, 9 статьи 41.1 настоящих Правил):

№ п/п	Вид разрешенного использования земельного участка (код)	Предельные значения	
		Минимальные	Максимальные
1	Минимальные и (или) максимальные площади земельных участков, кв. м		
1.1	2.1	600	1500
1.2	2.3	600 <*>	1000 <*>
1.3	3.2.3, 3.3, 3.4.1, 4.4, 4.6, 4.9.2	600	2000
1.4	4.7	2500	5000
1.5	5.1.3, 5.1.4	300	Не подлежат установлению
1.6	3.1.1, 3.5.1, 12.0.2, 8.3	Не подлежат установлению	
2	Минимальные отступы от границ земельных участков в целях определения мест допустимого размещения зданий, строений, сооружений, за пределами которых запрещено строительство зданий, строений, сооружений, м		
2.1	2.1, 2.3	0-5 <**>	
2.2	3.2.3, 3.3, 3.4.1, 4.4, 4.6, 4.7, 8.3	3	
2.3	3.1.1, 3.5.1, 5.1.4	Не подлежат установлению	
	Предельное количество этажей или предельная высота зданий, строений, сооружений		
3	Предельное количество этажей зданий, строений, сооружений, эт.		
3.1	2.1, 2.3, 3.5.1, 4.7	4	
3.2	3.2.3, 3.3, 3.4.1, 4.4, 4.6, 8.3	2	
3.3	5.1.4	0	
3.4	3.1.1	Не подлежат установлению	
4	Максимальный процент застройки в границах земельного участка, определяемый как отношение суммарной площади земельного участка, которая может быть застроена, ко всей площади земельного участка, %		
4.1	2.1, 4.7	20	
4.2	2.3	30	
4.3	3.2.3, 3.3, 4.4, 4.6	40	
4.4	3.4.1, 3.5.1	50	
4.5	5.1.4	0	

№ п/п	Вид разрешенного использования земельного участка (код)	Предельные значения	
		Минимальные	Максимальные
4.6	3.1.1, 8.3	Не подлежат установлению	
5	Максимальная этажность зданий, строений, сооружений, эт.		
5.1	2.1, 2.3, 3.5.1, 4.7	3	
5.2	3.2.3, 3.3, 3.4.1, 4.4, 4.6, 8.3	2	
5.3	3.1.1	Не подлежат установлению	
6	Максимальное количество жилых домов, блокированных с другими жилыми домами для вида разрешенного использования с кодом 2.3 (ед.)	2	
7	Максимальный номерной фонд для вида разрешенного использования с кодом 4.7 (номер)	10	

<*> Значение указано на один жилой дом, блокированный с другим жилым домом.

<**> Минимальные отступы от границ земельных участков: для жилых домов со стороны
улиц – 5 м, со стороны проездов – не менее 3 м.

Минимальные отступы от границ соседних земельных участков до:

– жилых домов – 3 м;

– построек для содержания мелкого скота и птицы – 4 м;

– хозяйственных построек, гаража, иных вспомогательных сооружений – 1 м;

– стволов высокорослых деревьев – 4 м, среднерослых – 2 м, кустарника – 1 м.

При размещении на земельном участке хозяйственных построек, гаража, иных вспомогательных сооружений на расстоянии 1 м от границы соседнего участка сток дождевой воды с кровли следует организовывать таким образом, чтобы он не попал на соседний участок.

В границах земельного участка должны обеспечиваться санитарно-бытовые условия для размещения жилых домов и иных построек.

– Для вида разрешенного использования «Блокированная жилая застройка» (код 2.3) при наличии одной или нескольких общих капитальных стен без проемов с соседним жилым домом (жилыми домами) отступ указанных стен от границ смежного земельного участка до жилого дома – 0 м.

5. Требования к архитектурно-градостроительному облику объектов капитального строительства (далее - требования).

К объектам торгового назначения (магазины) общей площадью до 1500 кв.м, до 2-х этажей с ограждающими конструкциями из металлических сэндвич-панелей устанавливаются иные и дополнительные требования.

1) К цветовым решениям объектов капитального строительства.

Цветовые решения зданий, строений, сооружений следует принимать в соответствии с рекомендуемыми колористическими палитрами.

Цветовое решение (в том числе ограждений территорий в случае необходимости их установки) должно быть обосновано композиционными решениями здания и гармонично сочетаться с окружающей застройкой территории.

Цветовое решение покрытия кровли (кроме плоской кровли) должно быть увязано с общим архитектурным решением здания.

1.1) К отделке фасадов (кроме объектов торгового назначения (магазинов) общей площадью до 1500 кв. м до 2-х этажей с ограждающими конструкциями из металлических сэндвич-панелей):

Красная цветовая палитра

Основные пастельные цвета фасадных покрытий (не менее 70% от плоскости фасада):



Дополнительные контрастные цвета декоративных и акцентных элементов фасадных покрытий (не более 30%):



Основные пастельные цвета также применимы для декоративных и акцентных элементов фасадных покрытий.

Зеленая цветовая палитра

Основные пастельные цвета фасадных покрытий (не менее 70% от плоскости фасада):



Дополнительные контрастные цвета декоративных и акцентных элементов фасадных покрытий (не более 30%):



Основные пастельные цвета также применимы для декоративных и акцентных элементов фасадных покрытий.

Синяя цветовая палитра

Основные пастельные цвета фасадных покрытий (не менее 70% от плоскости фасада):



Дополнительные контрастные цвета декоративных и акцентных элементов фасадных покрытий (не более 30%):



Основные пастельные цвета также применимы для декоративных и акцентных элементов фасадных покрытий.

Желтая цветовая палитра

Основные пастельные цвета фасадных покрытий (не менее 70% от плоскости фасада):



Дополнительные контрастные цвета декоративных и акцентных элементов фасадных покрытий (не более 30%):

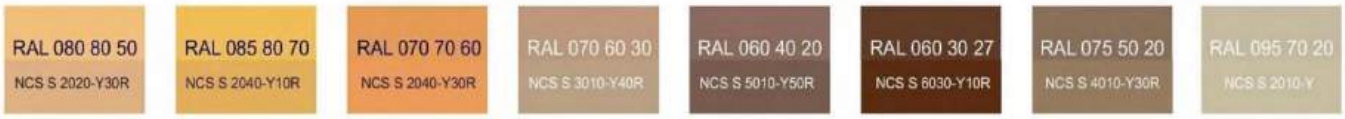

Основные пастельные цвета также применимы для декоративных и акцентных элементов фасадных покрытий.

Серая цветовая палитра.

Основные пастельные цвета фасадных покрытий (не менее 70% от плоскости фасада):



Дополнительные контрастные цвета декоративных и акцентных элементов фасадных покрытий (не более 30%):



Основные пастельные цвета также применимы для декоративных и акцентных элементов фасадных покрытий.

1.2) К металлическим элементам фасадов (кровля, ограждения, двери) (кроме объектов торгового назначения (магазинов) общей площадью до 1500 кв.м до 2-х этажей с ограждающими конструкциями из металлических сэндвич-панелей):



1.3) К отделке фасадов объектов торгового назначения (магазинов) общей площадью до 1500 кв.м до 2-х этажей с ограждающими конструкциями из металлических сэндвич-панелей:

Основные пастельные цвета фасадных покрытий (не менее 70% от плоскости фасада):



Цвета для металлических элементов отделки фасадов и других материалов с заводским покрытием:

- вся палитра RAL 7xxx, включая темные оттенки:



Дополнительные контрастные цвета к декоративным и акцентным элементам фасадных покрытий (не более 30%) объектов торгового назначения (магазинов) общей площадью до 1500 кв.м до 2-х этажей с ограждающими конструкциями из металлических сэндвич-панелей, в том числе выполненным из натуральных материалов и имитирующих натуральные материалы:

- серая цветовая палитра: RAL classic - всех оттенков 7xxx, 9xxx:



- коричневая (красно-кирпичная) цветовая палитра: RAL classic - всех оттенков 8xxx, RAL 1001, 1002, 1013, 1011, 1014, 1015, 1019, 1024:



Цвета профилей (окон, остекленных дверей, витражей и фасадов):



Имитация дерева – все оттенки:



2) К отделочным и (или) строительным материалам объектов капитального строительства.

– цоколь должен выполняться из антивандальных негорючих материалов – природный камень (гранит или аналог), клинкерный кирпич, керамогранит (толщина не менее 10 мм), бетонных фиброцементных элементов с гидрофобной пропиткой (бетонная цокольная плитка и кирпич, панели из цементных композитов и др.) и другие подобные материалы;

– для объектов торгового назначения (магазинов), общественного назначения, общая площадь которых составляет не более чем 1500 квадратных метров - не менее 20% облицовки фасада должно выполняться из природных материалов или имитирующих природные материалы;

– покрытия, полученные на основе лакокрасочных материалов на водной основе (дисперсионные акриловые краски для фасадных работ, дисперсионные силикатные краски, силиконовые краски, золь-силикатные краски, золь-силикатные краски для бетона, известковые краски), при соблюдении требований нормативно-технической документации на проведение окрасочных работ должны обеспечивать срок службы не менее 5 лет в условиях умеренного макроклимата при эксплуатации на открытом воздухе с воздействием любых атмосферных факторов (дождь, ливень, снег, пыль при сильном ветре) при максимальной температуре 40° С, минимальной температуре -45° С и относительной влажности в пределах от 40% до 95%.

В течение данного срока должны быть сохранены защитные свойства покрытия: растрескивание выветривание, отслаивание, сморщивание, образование пузырей - не более 1 балла по ГОСТ 9.407-2015 п. 9.1.2, декоративные свойства (изменение цвета, грязеудержание, меление) - не более 3 баллов по ГОСТ 9.407-2015 п.п. 8.2, 8.3, 8.4;

– скатная кровля выполняется из металла, черепицы (керамической, минеральной, металлической, гибкой или аналога), светопрозрачных конструкций;

Не допускается:

– окраска поверхностей, облицованных натуральным (природным) камнем;

– бетонная необлицованная поверхность для первого и цокольного этажа;

– штукатурный фасад по фасадному утеплению из пенополистирола;

– использование бетонных фиброцементных элементов без гидрофобного покрытия;

– металлические элементы отделки с толщиной менее 0,5 мм;

– металлические оцинкованные элементы без лакокрасочного покрытия (кроме ограждения кровли и элементов фасадов, не выходящих на территории общего пользования);

– размещение декоративных элементов, выполненных из пенополистирола, пенополиуретана, минваты с тонким штукатурным слоем, ниже 2 метров над уровнем земли;

– выполнение больших глухих плоскостей фасада из материалов, имитирующих натуральные, с заметно повторяющимся рисунком;

– отделка фасада керамогранитной глянцевой однотонной плиткой 600х600 мм;

– визуально заметные соединения облицовочных элементов, видимые крепежные детали фасадных систем (за исключением матовых панелей с неоднородным покрытием);

– использование белых стеклопакетов ПВХ (за исключением объектов, возводимых за счет бюджетного финансирования);

– использование в качестве материалов ограждения территории бетонных плит и бетонных секций, профилированного листа, колючей проволоки;

– использование в качестве отделочных материалов фасадов объектов капитального строительства:

- штукатурки (штукатурный фасад допускается применять, если окружающая застройка преимущественно выполнена с применением штукатурных фасадов. Работы по выполнению штукатурного фасада должны производиться строго по сертифицированной технологии, должен обеспечиваться длительный срок эксплуатации);
- пластиковых панелей, сотового поликарбоната;
- винилового сайдинга;
- профилированного металлического листа (кроме объектов торгового назначения (магазинов) общей площадью до 1500 кв.м до 2-х этажей с ограждающими конструкциями из металлических сэндвич-панелей; для указанных объектов допускается использование профилированного листа за исключением профилированного листа с трапециевидным профилем маркировки С, НС, Н);
- асбестоцементных листов, самоклеящейся пленки, баннерной ткани;
- битумной плитки;
- пластика, профилированных металлических листов, асбестоцементных листов (плоские и волнистые), МГЛ-листов для устройства глухой части лоджии или балкона;
- цветного остекления, не соответствующего цветовому решению объекта капитального строительства, искажающего восприятие архитектурно-градостроительного облика объектов капитального строительства и окружающего их пространства, включая объекты и элементы благоустройства.

3) К размещению технического и инженерного оборудования на фасадах и кровлях объектов капитального строительства.

Техническое и инженерное оборудование фасадов объектов капитального строительства включает в себя системы газоснабжения, освещения, связи, телекоммуникации, видеонаблюдения, кондиционирования и вентиляции воздуха (далее – оборудование).

Оборудование должно располагаться с учетом системы композиционных осей фасадов объекта и иметь комплексный характер.

При строительстве объемно-пластическое решение фасада объекта капитального строительства должно предусматривать скрытое размещение (декоративные решетки, короба наружных блоков систем кондиционирования, вентиляции и их комплексов, скрытую систему водоотведения, либо предусматривать их внутреннее размещение. Наружный организованный водосток допускается для объектов этажностью не выше 3 этажей и для отвода воды с козырьков над входами; водосточная система должна применяться с подогревом.

При реконструкции объекта капитального строительства:

– размещение дополнительного оборудования должно обеспечивать сохранность отделки фасада либо ее восстановление;

– при размещении наружных блоков систем кондиционирования и вентиляции на просматриваемых с территорий общего пользования фасадах необходимо применять защитные декоративные решетки, выполненные с учетом архитектурного решения объекта капитального строительства.

Габариты, форма оборудования, декоративных коробов, в которых оно размещено, декоративных решеток не должны ухудшать визуальные характеристики объекта.

Устанавливаемое на фасадах зданий оборудование должно быть окрашено в цвет поверхностей, на которых оно установлено.

Не допускается:

– размещение оборудования на архитектурных элементах и деталях декора, порталах, козырьках, пилонах, консолях, на настенной росписи, фреске, мозаичном панно, сграффито и иных видах монументального искусства, являющихся частью архитектурного решения фасада;

– наружная открытая прокладка по фасаду подводящих сетей (кроме систем газоснабжения домов блокированной застройки этажностью не выше 3 этажей) и иных коммуникаций, прокладка сетей с нарушением пластики фасада;

– размещение оборудования, выступающего от плоскости фасада более чем на 20 см, на высоте менее 2,5 м от уровня земли или крыльца (кроме водосточных труб).

4) К подсветке фасадов объектов капитального строительства.

– предусматривать архитектурную подсветку фасадов для подчеркивания выразительности архитектурного облика в темное время суток с использованием источников белого цвета.

– архитектурная подсветка зданий должна включать:

- освещение входных групп;
- подсветку информационных знаков и конструкций;
- размещение архитектурно-художественного освещения на фасадах, визуально воспринимаемых со стороны улиц, дорог, территорий общего пользования (для архитектурных доминант, общественно значимых объектов).

5) К объемно-пространственным характеристикам объектов капитального строительства.

– главный фасад вновь строящихся зданий должен быть ориентирован на основные элементы улично-дорожной сети с учетом существующей или планируемой планировочной структуры застройки;

– размеры входной площадки (ширина х глубина) для объектов общественного назначения, общая площадь которых составляет не более чем 1500 квадратных метров, должны быть не менее 2,2 х 2,2 м;

– здание или сооружение не должно создавать визуальный дискомфорт, должно органично вписываться в ландшафт и сохранять масштаб и характер существующей застройки;

– здания необходимо размещать с учетом сложившейся линии застройки улицы (квартала);

– ограждение участка (в случае необходимости его установки) должно выполняться в едином стиле общего архитектурного решения и не должно препятствовать визуальному восприятию фасадов здания со стороны территорий общего пользования;

– если проектируемое в целях строительства или реконструкции здание, строение, сооружение располагается на расстоянии 50 метров и менее от границ лесного массива, парка, водного объекта, земельного участка индивидуальной, блокированной жилой застройки, территории ведения садоводства (далее – объект), его высота должна быть не более половины расстояния до объекта; при этом застройка (за исключением зданий этажностью не выше 4 этажей) должна по высоте носить ступенчатый характер, повышаясь с удалением от объекта в пределах трех линий застройки, высота зданий, строений, сооружений второй и третьей линии застройки должна быть не более 50 % расстояния до объекта;

– открытые стоянки (парковки) автомобилей по длинной стороне должны быть разделены пешеходными зонами (дорожками, проходами) с шагом не более 100 метров;

– для объектов коммерческого назначения, общая площадь которых составляет не более чем 1500 квадратных метров, приобъектные стоянки автомобилей следует размещать в пределах отведенного земельного участка.

6) К архитектурно-стилистическим характеристикам объектов капитального строительства.

– архитектурный облик объекта должен быть подчинен единому стилистическому решению;

– входные группы:

• входы в здание должны быть оборудованы навесами или заглублены в нишу не менее чем на 60 сантиметров;

• отметка площадки перед входом в общественное здание должна быть выше отметки тротуара перед входом не менее чем на 0,15 м. Допускается принимать отметку площадки на уровне пола при условии предохранения помещений от попадания осадков;

• главные входы в общественные здания должны быть ориентированы на территории общего пользования или к основному подъезду к зданию или сооружению;

– цоколь – должен быть визуально выделен на фасаде и подчеркивать внешний вид всего здания (может быть расположенным в плоскости стены, западающим или выступающим за плоскость стены);

– первый и цокольный этаж:

• должны быть выполнены из облицовочного, прочного и антивандального материала (без применения штукатурки);

• высота первого этажа общественных зданий должна быть не менее 4 метра;

– фасад: при использовании нескольких цветовых/фактурных покрытий на площади одного фасада, такие покрытия должны быть отделены выразительными архитектурными элементами;

– окна, лоджии, балконы должны быть остеклены. Остекление следует выполнять в едином стиле. Допускается отсутствие остекления балконов уникальных по характеру размещения на фасадах зданий, в т.ч. по высоте здания (изменяющие тип и конфигурацию плана на отдельных этажах, расположенные дискретно и т.д.), по геометрии элементов (созданные на основе треугольника, круга, трапеции, сложной формы и т.д.);

– информационные носители: при оформлении необходимо использовать ровные шрифты, без засечек и декоративных элементов.

Запрещается использовать крышу зданий для размещения рекламных конструкций.

6. Ограничения использования земельных участков и объектов капитального строительства, устанавливаемые в соответствии с законодательством Российской Федерации.

Оборот земельных участков осуществляется в соответствии с гражданским законодательством и Земельным кодексом Российской Федерации. Содержание ограничений оборота земельных участков устанавливается Земельным кодексом Российской Федерации, федеральными законами.

Ограничения использования земельных участков и объектов капитального строительства в границах зон с особыми условиями использования территории, установленные федеральными законами или иными нормативными правовыми актами, указаны в статье 51 настоящих Правил.

Зона застройки малоэтажными многоквартирными жилыми домами (ТЖ.2)

1. Кодовое обозначение территориальной зоны – ТЖ.2.
2. Виды разрешенного использования земельных участков:

№ п/п	Наименование вида разрешенного использования земельных участков	Код
Основные виды разрешенного использования		
1	Малоэтажная многоквартирная жилая застройка	2.1.1
2	Блокированная жилая застройка	2.3
3	Предоставление коммунальных услуг	3.1.1
4	Оказание услуг связи <*>	3.2.3
5	Бытовое обслуживание <*>, <**>	3.3
6	Амбулаторно-поликлиническое обслуживание	3.4.1
7	Дошкольное, начальное и среднее общее образование	3.5.1
8	Площадки для занятий спортом	5.1.3
9	Обеспечение внутреннего правопорядка	8.3
10	Земельные участки (территории) общего пользования	12.0

№ п/п	Наименование вида разрешенного использования земельных участков	Код
11	Улично-дорожная сеть	12.0.1
12	Благоустройство территории	12.0.2
Условно разрешенные виды использования		
13	Для индивидуального жилищного строительства <***>	2.1
14	Хранение автотранспорта <*>	2.7.1
15	Административные здания организаций, обеспечивающих предоставление коммунальных услуг <*>, <**>	3.1.2
16	Магазины <*>, <**>	4.4
17	Общественное питание <**>	4.6
Вспомогательные виды разрешенного использования		
18	Не установлены	–

Объекты видов разрешенного использования, отмеченных знаком <*>, могут размещаться только на земельных участках, примыкающих к улицам, дорогам, площадям, набережным, проездам (за исключением внутриквартальных), при отсутствии норм законодательства, запрещающих их размещение.

Для видов разрешенного использования земельных участков, отмеченных знаком <**>, приобъектные стоянки автомобилей следует размещать в пределах отведенного земельного участка.

Вид разрешенного использования, отмеченный знаком <***>, применяется исключительно для существующих объектов недвижимости.

3. Предельные размеры земельных участков, предельные параметры разрешенного строительства, реконструкции объектов капитального строительства (с учетом положений частей 6, 7, 9, 10 статьи 41.1 настоящих Правил):

№ п/п	Вид разрешенного использования земельного участка (код)	Предельные значения	
		Минимальные	Максимальные
1	Минимальные и (или) максимальные площади земельных участков, кв. м		
1.1	2.1	Не подлежат установлению	1000
1.2	2.1.1	1200	Не подлежат установлению
1.3	2.3	100<***>	400<***>
1.4	2.7.1, 3.1.2, 3.2.3, 3.3, 4.4, 4.6	600	2500
1.5	3.1.1, 3.4.1, 3.5.1, 5.1.3, 8.3, 12.0.2	Не подлежат установлению	
2	Минимальные отступы от границ земельных участков в целях определения мест допустимого размещения зданий, строений, сооружений, за пределами которых запрещено строительство зданий, строений, сооружений, м		
2.1	2.1, 2.1.1	3-5 <*>	
2.2	2.7.1, 3.1.2, 3.2.3, 3.3, 3.4.1, 4.4, 4.6, 8.3	3	
2.3	2.3	0-5 <*> <**>	
2.4	3.1.1, 3.5.1	Не подлежат установлению	
	Предельное количество этажей или предельная высота зданий, строений, сооружений		
3	Предельное количество этажей зданий, строений, сооружений, эт.		

№ п/п	Вид разрешенного использования земельного участка (код)	Предельные значения	
		Минимальные	Максимальные
3.1	2.1.1, 3.5.1	5	
3.2	2.1, 2.3, 2.7.1, 3.4.1	4	
3.3	3.1.2, 3.2.3, 3.3, 4.4	3	
3.4	4.6, 8.3	2	
3.5	3.1.1	Не подлежат установлению	
4	Максимальный процент застройки в границах земельного участка, определяемый как отношение суммарной площади земельного участка, которая может быть застроена, ко всей площади земельного участка, %		
4.1	2.1	20	
4.2	2.1.1, 2.3, 3.2.3, 3.3, 4.4, 4.6	40	
4.3	3.1.1, 2.7.1, 3.1.2, 3.4.1, 3.5.1, 8.3	Не подлежат установлению	
5	Максимальная этажность зданий, строений, сооружений, эт.		
5.1	2.1.1, 3.5.1	4	
5.2	2.1, 2.3, 3.4.1	3	
5.3	2.7.1, 3.1.2, 3.2.3, 3.3, 4.4, 4.6	2	
6	Максимальное количество жилых домов, блокированных с другими жилыми домами для вида разрешенного использования с кодом 2.3	10	
<*> Минимальные отступы от границ земельных участков: для жилых домов со стороны улиц – 5 м, со стороны проездов – не менее 3 м. <**> Для вида разрешенного использования «Блокированная жилая застройка» (код 2.3) при наличии одной или нескольких общих капитальных стен без проемов с соседним жилым домом (жилыми домами) отступ указанных стен от границ смежного земельного участка до жилого дома – 0 м. <***> Значение указано на один жилой дом, блокированный с другим жилым домом.			

4. Требования к архитектурно-градостроительному облику объектов капитального строительства (далее - требования).

К объектам торгового назначения (магазины) общей площадью до 1500 кв.м, до 2-х этажей с ограждающими конструкциями из металлических сэндвич-панелей (далее – объекты торгового назначения (магазины) устанавливаются иные и дополнительные требования.

1) К цветовым решениям объектов капитального строительства.

Цветовые решения зданий, строений, сооружений следует принимать в соответствии с рекомендуемыми колористическими палитрами.

Цветовое решение должно быть обосновано композиционными решениями здания и гармонично сочетаться с окружающей застройкой территории.

Цветовое решение покрытия кровли (кроме плоской кровли) должно быть увязано с общим архитектурным решением здания.

1.1) К отделке фасадов (кроме объектов торгового назначения (магазинов) общей площадью до 1500 кв.м до 2-х этажей с ограждающими конструкциями из металлических сэндвич-панелей):

В отношении цветовых решений фасадов жилых домов, отдельно стоящих и пристроенных гаражей, предназначенных для хранения автотранспорта, в том числе

с разделением на машино-места, проектируемых в границах одного квартала, микрорайона, допускается применение не более 2-х цветовых палитр, сочетающихся между собой. В качестве дополнительной (третьей) допускается использование серой цветовой палитры.

Красная цветовая палитра

Основные пастельные цвета фасадных покрытий (не менее 70% от плоскости фасада):



Дополнительные контрастные цвета декоративных и акцентных элементов фасадных покрытий (не более 30%):

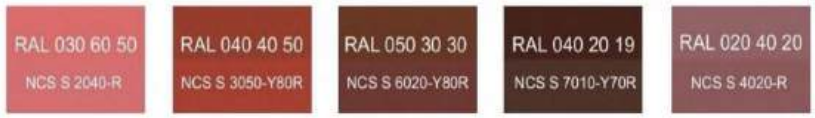

Основные пастельные цвета также применимы для декоративных и акцентных элементов фасадных покрытий.

Зеленая цветовая палитра

Основные пастельные цвета фасадных покрытий (не менее 70% от плоскости фасада):



Дополнительные контрастные цвета декоративных и акцентных элементов фасадных покрытий (не более 30%):



Основные пастельные цвета также применимы для декоративных и акцентных элементов фасадных покрытий.

Синяя цветовая палитра

Основные пастельные цвета фасадных покрытий (не менее 70% от плоскости фасада):



Дополнительные контрастные цвета декоративных и акцентных элементов фасадных покрытий (не более 30%):

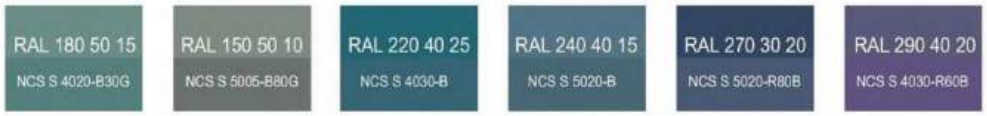

Основные пастельные цвета также применимы для декоративных и акцентных элементов фасадных покрытий.

Желтая цветовая палитра

Основные пастельные цвета фасадных покрытий (не менее 70% от плоскости фасада):



Дополнительные контрастные цвета декоративных и акцентных элементов фасадных покрытий (не более 30%):

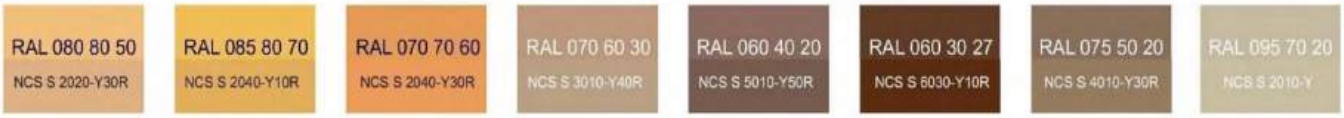

Основные пастельные цвета также применимы для декоративных и акцентных элементов фасадных покрытий.

Серая цветовая палитра.

Основные пастельные цвета фасадных покрытий (не менее 70% от плоскости фасада):



Дополнительные контрастные цвета декоративных и акцентных элементов фасадных покрытий (не более 30%):



Основные пастельные цвета также применимы для декоративных и акцентных элементов фасадных покрытий.

1.2).К металлическим элементам фасадов (кровля, ограждения, двери, стеновые панели из профилированного металлического листа) (кроме объектов торгового назначения (магазинов) общей площадью до 1500 кв.м до 2-х этажей с ограждающими конструкциями из металлических сэндвич-панелей):



1.3) К отделке фасадов объектов торгового назначения (магазинов) общей площадью до 1500 кв.м до 2-х этажей с ограждающими конструкциями из металлических сэндвич-панелей:

Основные пастельные цвета фасадных покрытий (не менее 70% от плоскости фасада):



Дополнительные контрастные цвета к декоративным и акцентным элементам фасадных покрытий (не более 30%) объектов торгового назначения (магазинов) общей площадью до 1500 кв.м до 2-х этажей с ограждающими конструкциями из металлических сэндвич-панелей, в том числе выполненным из натуральных материалов и имитирующих натуральные материалы:

- серая цветовая палитра: RAL classic - всех оттенков 7xxx, 9xxx:



- коричневая (красно-кирпичная) цветовая палитра: RAL classic - всех оттенков 8xxx, RAL 1001, 1002, 1013, 1011, 1014, 1015, 1019, 1024:



Цвета профилей (окон, остекленных дверей, витражей и фасадов):



Имитация дерева – все оттенки



2) К отделочным и (или) строительным материалам объектов капитального строительства.

– цоколь должен выполняться из антивандальных негорючих материалов – природный камень (гранит или аналог), клинкерный кирпич, керамогранит (толщина не менее 10 мм), бетонных фиброцементных элементов с гидрофобной пропиткой (бетонная цокольная плитка и кирпич, панели из цементных композитов и др.) и другие подобные материалы;

– для объектов торгового назначения (магазинов), общественного назначения, общая площадь которых составляет не более чем 1500 квадратных метров - не менее 20% облицовки фасада должно выполняться из природных материалов или имитирующих природные материалы;

– покрытия, полученные на основе лакокрасочных материалов на водной основе (дисперсионные акриловые краски для фасадных работ, дисперсионные силикатные краски, силиконовые краски, золь-силикатные краски, золь-силикатные краски для бетона, известковые краски), при соблюдении требований нормативно-технической документации на проведение окрасочных работ должны обеспечивать срок службы не менее 5 лет в условиях умеренного макроклимата при эксплуатации на открытом воздухе с воздействием любых атмосферных факторов (дождь, ливень, снег, пыль при сильном ветре) при максимальной температуре 40° С, минимальной температуре -45° С и относительной влажности в пределах от 40% до 95%.

В течение данного срока должны быть сохранены защитные свойства покрытия: растрескивание выветривание, отслаивание, сморщивание, образование пузырей - не более 1 балла по ГОСТ 9.407-2015 п. 9.1.2, декоративные свойства (изменение цвета, грязеудержание, меление) - не более 3 баллов по ГОСТ 9.407-2015 п.п. 8.2, 8.3, 8.4;

– скатная кровля выполняется из металла, черепицы (керамической, минеральной, металлической, гибкой или аналога), светопрозрачных конструкций;

Не допускается:

– окраска поверхностей, облицованных натуральным (природным) камнем;

– бетонная необлицованная поверхность для первого и цокольного этажа;

– штукатурный фасад по фасадному утеплению из пенополистирола;

– использование бетонных фиброцементных элементов без гидрофобного покрытия;

– металлические элементы отделки с толщиной менее 0,5 мм;

– металлические оцинкованные элементы без лакокрасочного покрытия (кроме ограждения кровли и элементов фасадов, не выходящих на территории общего пользования);

– размещение декоративных элементов, выполненных из пенополистирола, пенополиуретана, минваты с тонким штукатурным слоем, ниже 2 метров над уровнем земли;

– выполнение больших глухих плоскостей фасада из материалов, имитирующих натуральные, с заметно повторяющимся рисунком;

– отделка фасада керамогранитной глянцевой однотонной плиткой 600х600 мм;

– визуально заметные соединения облицовочных элементов, видимые крепежные детали фасадных систем (за исключением матовых панелей с неоднородным покрытием);

– использование белых стеклопакетов ПВХ (за исключением объектов, возводимых за счет бюджетного финансирования);

– использование в качестве материалов ограждения территории бетонных плит и бетонных секций, профилированного листа, колючей проволоки (если иное не установлено требованиями технических регламентов);

– использование в качестве отделочных материалов фасадов объектов капитального строительства:

- штукатурки (штукатурный фасад допускается применять, если окружающая застройка преимущественно выполнена с применением штукатурных фасадов. Работы по выполнению штукатурного фасада должны производиться строго по сертифицированной технологии, должен обеспечиваться длительный срок эксплуатации);
- пластиковых панелей, сотового поликарбоната;
- винилового сайдинга (кроме отдельно стоящих и пристроенных гаражей, предназначенных для хранения автотранспорта, в том числе с разделением на машино-места);
- профилированного металлического листа (кроме объектов торгового назначения (магазинов) общей площадью до 1500 кв.м до 2-х этажей с ограждающими конструкциями из металлических сэндвич-панелей, отдельно стоящих и пристроенных гаражей, предназначенных для хранения автотранспорта, в том числе с разделением на машино-места; для указанных объектов допускается использование профилированного листа за исключением профилированного листа с трапециевидным профилем маркировки С, НС, Н);
- асбестоцементных листов, самоклеящейся пленки, баннерной ткани;
- битумной плитки;
- пластика, профилированных металлических листов, асбестоцементных листов (плоские и волнистые), МГЛ-листов для устройства глухой части лоджии или балкона;
- цветного остекления, не соответствующего цветовому решению объекта капитального строительства, искажающего восприятие архитектурно-градостроительного облика объектов капитального строительства и окружающего их пространства, включая объекты и элементы благоустройства.

3) К размещению технического и инженерного оборудования на фасадах и кровлях объектов капитального строительства.

Техническое и инженерное оборудование фасадов объектов капитального строительства включает в себя системы газоснабжения, освещения, связи,

телекоммуникации, видеонаблюдения, кондиционирования и вентиляции воздуха (далее – оборудование).

Оборудование должно располагаться с учетом системы композиционных осей фасадов объекта и иметь комплексный характер.

При строительстве объемно-пластическое решение фасада объекта капитального строительства должно предусматривать скрытое размещение (декоративные решетки, короба) наружных блоков систем кондиционирования, вентиляции и их комплексов, скрытую систему водоотведения, либо предусматривать их внутреннее размещение. Наружный организованный водосток допускается для объектов этажностью не выше 3 этажей и для отвода воды с козырьков над входами; водосточная система должна применяться с подогревом.

При реконструкции объекта капитального строительства:

– размещение дополнительного оборудования должно обеспечивать сохранность отделки фасада либо ее восстановление;

– при размещении наружных блоков систем кондиционирования и вентиляции на просматриваемых с территорий общего пользования фасадах необходимо применять защитные декоративные решетки, выполненные с учетом архитектурного решения объекта капитального строительства.

Габариты, форма оборудования, декоративных коробов, в которых оно размещено, декоративных решеток не должны ухудшать визуальные характеристики объекта.

Устанавливаемое на фасадах зданий оборудование должно быть окрашено в цвет поверхностей, на которых оно установлено.

Не допускается:

– размещение оборудования на архитектурных элементах и деталях декора, порталах, козырьках, пилонах, консолях, на настенной росписи, фреске, мозаичном панно, сграффито и иных видах монументального искусства, являющихся частью архитектурного решения фасада;

– наружная открытая прокладка по фасаду подводящих сетей (кроме систем газоснабжения домов блокированной застройки этажностью не выше 3 этажей) и иных коммуникаций, прокладка сетей с нарушением пластики фасада;

– размещение оборудования, выступающего от плоскости фасада более чем на 20 см, на высоте менее 2,5 м от уровня земли или крыльца (кроме водосточных труб).

4) К подсветке фасадов объектов капитального строительства.

– предусматривать архитектурную подсветку фасадов для подчеркивания выразительности архитектурного облика в темное время суток с использованием источников белого цвета.

– архитектурная подсветка зданий должна включать:

- освещение входных групп;
- подсветку информационных знаков и конструкций;
- размещение архитектурно-художественного освещения на фасадах, визуально воспринимаемых со стороны улиц, дорог, территорий общего пользования (для архитектурных доминант, общественно значимых объектов).

5) К объемно-пространственным характеристикам объектов капитального строительства.

– главный фасад вновь строящихся зданий должен быть ориентирован на основные элементы улично-дорожной сети с учетом существующей или планируемой планировочной структуры застройки;

– размеры входной площадки (ширина х глубина) для объектов общественного назначения, общая площадь которых составляет не более чем 1500 квадратных метров, должны быть не менее 2,2 х 2,2 м;

– здание или сооружение не должно создавать визуальный дискомфорт, должно органично вписываться в ландшафт и сохранять масштаб и характер существующей застройки;

– здания необходимо размещать с учетом сложившейся линии застройки улицы (квартала);

– дворы жилых домов не должны выходить на улицу;

– ограждение участка (в случае необходимости его установки) должно выполняться в едином стиле общего архитектурного решения и не должно препятствовать визуальному восприятию фасадов здания со стороны территорий общего пользования;

– если проектируемое в целях строительства или реконструкции здание, строение, сооружение располагается на расстоянии 50 метров и менее от границ лесного массива, парка, водного объекта, земельного участка индивидуальной, блокированной жилой застройки, территории ведения садоводства (далее – объект), его высота должна быть не более половины расстояния до объекта; при этом застройка (за исключением зданий этажностью не выше 4 этажей) должна по высоте носить ступенчатый характер, повышаясь с удалением от объекта в пределах трех линий застройки, высота зданий, строений, сооружений второй и третьей линии застройки должна быть не более 50 % расстояния до объекта;

– высота отдельно стоящих гаражей, предназначенных для хранения автотранспорта, в том числе с разделением на машино-места, при их размещении на расстоянии 25 метров и менее от окон жилых помещений не должна превышать 13 метров;

– открытые стоянки (парковки) автомобилей по длинной стороне должны быть разделены пешеходными зонами (дорожками, проходами) с шагом не более 100 метров;

– для объектов коммерческого назначения, общая площадь которых составляет не более чем 1500 квадратных метров, приобъектные стоянки автомобилей следует размещать в пределах отведенного земельного участка.

6) К архитектурно-стилистическим характеристикам объектов капитального строительства.

– архитектурный облик объекта должен быть подчинен единому стилистическому решению;

– входные группы:

- входы в здание должны быть оборудованы навесами или заглублены в нишу не менее чем на 60 сантиметров;
- входы в жилую часть здания должны быть организованы в одной отметке с уровнем земли (кроме домов блокированной застройки);
- отметка площадки перед входом в общественное здание (встроено-пристроенное помещение общественного назначения в многоквартирном жилом

доме) должна быть выше отметки тротуара перед входом не менее чем на 0,15 м. Допускается принимать отметку площадки на уровне пола при условии предохранения помещений от попадания осадков;

• главные входы в общественные здания должны быть ориентированы на территории общего пользования или к основному подъезду к зданию или сооружению;

– цоколь – должен быть визуально выделен на фасаде и подчеркивать внешний вид всего здания (может быть расположенным в плоскости стены, западающим или выступающим за плоскость стены);

– первый и цокольный этаж:

• должны быть выполнены из облицовочного, прочного и антивандального материала (без применения штукатурки);

• высота первого этажа общественных зданий должна быть не менее 4 метров,

• высота нежилого этажа жилищного фонда должна быть не менее:

- 3,5 метров (многоквартирные жилые дома),

- 4 метров (многоквартирные жилые дома бизнес-класса и выше);

• процентное соотношение остекления оконных проемов в нежилых помещениях первого и (или) цокольного этажа жилого дома должно быть не менее:

- 80 % - вдоль главных улиц и площадей;

- 40 % - 60 % - вдоль улиц в зонах жилой застройки;

– фасад: при использовании нескольких цветовых/фактурных покрытий на площади одного фасада, такие покрытия должны быть отделены выразительными архитектурными элементами;

– окна, лоджии, балконы должны быть остеклены. Остекление следует выполнять в едином стиле. Допускается отсутствие остекления балконов уникальных по характеру размещения на фасадах зданий, в т.ч. по высоте здания (изменяющие тип и конфигурацию плана на отдельных этажах, расположенные дискретно и т.д.), по геометрии элементов (созданные на основе треугольника, круга, трапеции, сложной формы и т.д.);

– информационные носители: при оформлении необходимо использовать ровные шрифты, без засечек и декоративных элементов.

Запрещается использовать крышу зданий для размещения рекламных конструкций.

5. Ограничения использования земельных участков и объектов капитального строительства, устанавливаемые в соответствии с законодательством Российской Федерации.

Оборот земельных участков осуществляется в соответствии с гражданским законодательством и Земельным кодексом Российской Федерации. Содержание ограничений оборота земельных участков устанавливается Земельным кодексом Российской Федерации, федеральными законами.

Ограничения использования земельных участков и объектов капитального строительства в границах зон с особыми условиями использования территории, установленные федеральными законами или иными нормативными правовыми актами, указаны в статье 51 настоящих Правил.».

9. В статье 43 части III:

9.1. Часть 1 изложить в следующей редакции:

«1. В состав общественно-деловых зон включаются:
1) многофункциональная зона – (ОД 1);
2) многофункциональная общественно-деловая зона (ТД.1) – (ТД.1);
3) многофункциональная общественно-деловая в границах туристско-рекреационной зоны (ТД.1.1) – (ТД.1.1);
4) зона учреждений образования – (ОД 2);
5) зона специализированной общественной застройки (ТД.2) – (ТД.2);
6) зона культовых объектов – ОД 3.».

9.2. Дополнить текстом следующего содержания:

«***Многофункциональная общественно-деловая зона (ТД.1)***

1. Кодовое обозначение территориальной зоны – ТД.1.
2. Виды разрешенного использования земельных участков:

№ п/п	Наименование вида разрешенного использования земельных участков	Код
Основные виды разрешенного использования		
1	Предоставление коммунальных услуг	3.1.1
2	Административные здания организаций, обеспечивающих предоставление коммунальных услуг <**>	3.1.2
3	Оказание социальной помощи населению	3.2.2
4	Бытовое обслуживание	3.3
5	Объекты культурно-досуговой деятельности <**>	3.6.1
6	Осуществление религиозных обрядов <**>	3.7.1
7	Государственное управление	3.8.1
8	Амбулаторное ветеринарное обслуживание <**><***>	3.10.1
9	Рынки <**>	4.3
10	Магазины <**>	4.4
11	Банковская и страховая деятельность <**>	4.5
12	Общественное питание <**>	4.6
13	Гостиничное обслуживание <**>	4.7
14	Обеспечение занятий спортом в помещениях <**>	5.1.2
15	Площадки для занятий спортом	5.1.3
16	Обеспечение внутреннего правопорядка	8.3
17	Земельные участки (территории) общего пользования	12.0
18	Улично-дорожная сеть	12.0.1
19	Благоустройство территории	12.0.2
Условно разрешенные виды использования		
20	Автомобильные мойки<***>	4.9.1.3
Вспомогательные виды разрешенного использования		
21	Стоянка транспортных средств	4.9.2

№ п/п	Наименование вида разрешенного использования земельных участков	Код
<*> Размещение объектов видов разрешенного использования, отмеченные знаком <*>, могут размещаться только на земельных участках, примыкающих к улицам, дорогам, площадям, набережным, проездам (за исключением внутриквартальных), при отсутствии норм законодательства, запрещающих их размещение. <**> Для вида разрешенного использования, отмеченного знаком <**>, приобъектные стоянки автомобилей следует размещать в пределах отведенного земельного участка. <***> Деятельность, предусмотренная видами разрешенного использования земельных участков, отмеченных знаком <***>, допускается при условии соблюдения санитарных и иных требований, установленных законодательством Российской Федерации в области охраны здоровья человека.		

3. Предельные размеры земельных участков, предельные параметры разрешенного строительства, реконструкции объектов капитального строительства (с учетом положений частей 6, 7, 9, статьи 41.1 настоящих Правил):

№ п/п	Вид разрешенного использования земельного участка (код)	Предельные значения	
		Минимальные	Максимальные
1	Минимальные и (или) максимальные площади земельных участков, кв. м		
1.1	3.1.2, 3.2.2, 3.3, 4.9.1.3, 3.10.1, 4.4, 4.5, 4.6,	500	Не подлежат установлению
1.2	3.6.1, 3.7.1, 3.8.1, 4.3, 4.7, 5.1.2	1000	
1.3	3.1.1, 5.1.3, 8.3, 12.0.2	Не подлежат установлению	
2	Минимальные отступы от границ земельных участков в целях определения мест допустимого размещения зданий, строений, сооружений, за пределами которых запрещено строительство зданий, строений, сооружений, м		
2.1	3.1.2, 3.2.2, 3.3, 3.6.1, 3.7.1, 3.8.1, 4.9.1.3, 3.10.1, 4.3, 4.4, 4.5, 4.6, 4.7, 5.1.2, 8.3	3	
2.2	3.1.1	Не подлежат установлению	
	Предельное количество этажей или предельная высота зданий, строений, сооружений		
3	Предельное количество этажей зданий, строений, сооружений, эт.		
3.1	3.1.2, 3.2.2, 3.3, 3.6.1, 3.8.1, 4.4, 4.5, 4.7	4	
3.2	3.10.1, 4.6, 5.1.2, 8.3	3	
3.3	4.3, 4.9.1.3	1	
3.4	3.1.1, 3.7.1	Не подлежат установлению	
4	Максимальный процент застройки в границах земельного участка, определяемый как отношение суммарной площади земельного участка, которая может быть застроена, ко всей площади земельного участка, %		
4.1	3.1.2, 3.3, 4.5, 4.9.1.3,	60	
4.2	3.3.2, 3.6.1, 3.7.1, 3.8.1, 3.10.1, 4.3, 4.4, 4.6, 4.7, 5.1.2, 8.3	50	
4.3	3.1.1	Не подлежат установлению	
5	Максимальная этажность зданий, строений, сооружений		
5.1	3.1.2, 3.2.2, 3.3, 3.6.1, 3.8.1, 4.4, 4.5, 4.7	3	
5.2	3.10.1, 4.6, 5.1.2, 8.3	2	
5.3	4.3, 4.9.1.3	1	
5.4	3.1.1, 3.7.1	Не подлежат установлению	

4. Требования к архитектурно-градостроительному облику объектов капитального строительства (далее - требования).

К объектам торгового назначения (магазины) общей площадью до 1500 кв.м, до 2-х этажей с ограждающими конструкциями из металлических сэндвич-панелей (далее – объекты торгового назначения (магазины) устанавливаются иные и дополнительные требования.

1) К цветовым решениям объектов капитального строительства.

Цветовые решения зданий, строений, сооружений следует принимать в соответствии с рекомендуемыми колористическими палитрами.

Цветовое решение должно быть обосновано композиционными решениями здания и гармонично сочетаться с окружающей застройкой территории.

Цветовое решение покрытия кровли (кроме плоской кровли) должно быть увязано с общим архитектурным решением здания.

1.1) К отделке фасадов (кроме объектов торгового назначения (магазинов) общей площадью до 1500 кв.м до 2-х этажей с ограждающими конструкциями из металлических сэндвич-панелей):

Красная цветовая палитра

Основные пастельные цвета фасадных покрытий (не менее 70% от плоскости фасада):



Дополнительные контрастные цвета декоративных и акцентных элементов фасадных покрытий (не более 30%):



Основные пастельные цвета также применимы для декоративных и акцентных элементов фасадных покрытий.

Зеленая цветовая палитра

Основные пастельные цвета фасадных покрытий (не менее 70% от плоскости фасада):



Дополнительные контрастные цвета декоративных и акцентных элементов фасадных покрытий (не более 30%):



Основные пастельные цвета также применимы для декоративных и акцентных элементов фасадных покрытий.

Синяя цветовая палитра

Основные пастельные цвета фасадных покрытий (не менее 70% от плоскости фасада):



Дополнительные контрастные цвета декоративных и акцентных элементов фасадных покрытий (не более 30%):

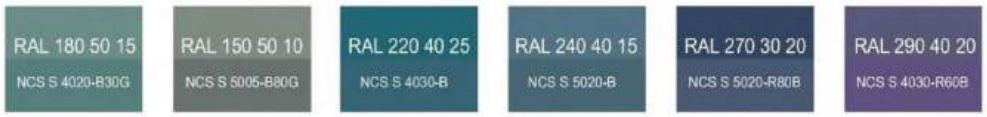

Основные пастельные цвета также применимы для декоративных и акцентных элементов фасадных покрытий.

Желтая цветовая палитра

Основные пастельные цвета фасадных покрытий (не менее 70% от плоскости фасада):



Дополнительные контрастные цвета декоративных и акцентных элементов фасадных покрытий (не более 30%):

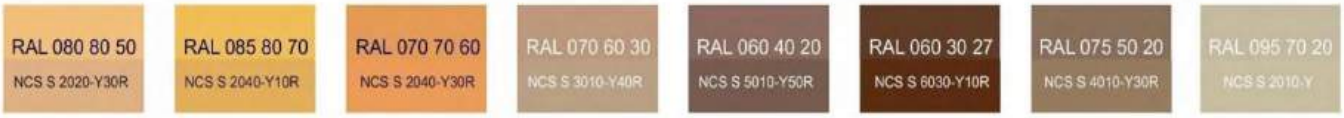

Основные пастельные цвета также применимы для декоративных и акцентных элементов фасадных покрытий.

Серая цветовая палитра.

Основные пастельные цвета фасадных покрытий (не менее 70% от плоскости фасада):



Дополнительные контрастные цвета декоративных и акцентных элементов фасадных покрытий (не более 30%):



Основные пастельные цвета также применимы для декоративных и акцентных элементов фасадных покрытий.

1.2) К металлическим элементам фасадов (кровля, ограждения, двери) (кроме объектов торгового назначения (магазинов) общей площадью до 1500 кв.м до 2-х этажей с ограждающими конструкциями из металлических сэндвич-панелей):



1.3) К отделке фасадов объектов торгового назначения (магазинов) общей площадью до 1500 кв.м до 2-х этажей с ограждающими конструкциями из металлических сэндвич-панелей:

Основные пастельные цвета фасадных покрытий (не менее 70% от плоскости фасада):



Дополнительные контрастные цвета к декоративным и акцентным элементам фасадных покрытий (не более 30%) объектов торгового назначения (магазинов) общей площадью до 1500 кв.м до 2-х этажей с ограждающими конструкциями из металлических сэндвич-панелей, в том числе выполненным из натуральных материалов и имитирующих натуральные материалы:

- серая цветовая палитра: RAL classic - всех оттенков 7xxx, 9xxx:



- коричневая (красно-кирпичная) цветовая палитра: RAL classic - всех оттенков 8xxx, RAL 1001, 1002, 1013, 1011, 1014, 1015, 1019, 1024:



Цвета профилей (окон, остекленных дверей, витражей и фасадов):



Имитация дерева – все оттенки



2) К отделочным и (или) строительным материалам объектов капитального строительства.

– цоколь должен выполняться из антивандальных негорючих материалов – природный камень (гранит или аналог), клинкерный кирпич, керамогранит (толщина не менее 10 мм), бетонных фиброцементных элементов с гидрофобной пропиткой (бетонная цокольная плитка и кирпич, панели из цементных композитов и др.) и другие подобные материалы;

– для объектов торгового назначения (магазинов), общественного назначения, общая площадь которых составляет не более чем 1500 квадратных метров - не менее 20% облицовки фасада должно выполняться из природных материалов или имитирующих природные материалы;

– покрытия, полученные на основе лакокрасочных материалов на водной основе (дисперсионные акриловые краски для фасадных работ, дисперсионные силикатные краски, силиконовые краски, золь-силикатные краски, золь-силикатные краски для бетона, известковые краски), при соблюдении требований нормативно-технической документации на проведение окрасочных работ должны обеспечивать срок службы не менее 5 лет в условиях умеренного макроклимата при эксплуатации на открытом воздухе с воздействием любых атмосферных факторов (дождь, ливень, снег, пыль при сильном ветре) при максимальной температуре 40° С, минимальной температуре -45° С и относительной влажности в пределах от 40% до 95%.

В течение данного срока должны быть сохранены защитные свойства покрытия: растрескивание выветривание, отслаивание, сморщивание, образование пузырей - не более 1 балла по ГОСТ 9.407-2015 п. 9.1.2, декоративные свойства (изменение цвета, грязеудержание, меление) - не более 3 баллов по ГОСТ 9.407-2015 п.п. 8.2, 8.3, 8.4;

– скатная кровля выполняется из металла, черепицы (керамической, минеральной, металлической, гибкой или аналога), светопрозрачных конструкций;

Не допускается:

– окраска поверхностей, облицованных натуральным (природным) камнем;

– бетонная необлицованная поверхность для первого и цокольного этажа;

– штукатурный фасад по фасадному утеплению из пенополистирола;

– использование бетонных фиброцементных элементов без гидрофобного покрытия;

– металлические элементы отделки с толщиной менее 0,5 мм;

– металлические оцинкованные элементы без лакокрасочного покрытия (кроме ограждения кровли и элементов фасадов, не выходящих на территории общего пользования);

– размещение декоративных элементов, выполненных из пенополистирола, пенополиуретана, минваты с тонким штукатурным слоем, ниже 2 метров над уровнем земли;

– выполнение больших глухих плоскостей фасада из материалов, имитирующих натуральные, с заметно повторяющимся рисунком;

– отделка фасада керамогранитной глянцевой однотонной плиткой 600х600 мм;

– визуально заметные соединения облицовочных элементов, видимые крепежные детали фасадных систем (за исключением матовых панелей с неоднородным покрытием);

– использование белых стеклопакетов ПВХ (за исключением объектов, возводимых за счет бюджетного финансирования);

– использование в качестве материалов ограждения территории бетонных плит и бетонных секций, профилированного листа, колючей проволоки (если иное не установлено требованиями технических регламентов);

– использование в качестве отделочных материалов фасадов объектов капитального строительства:

- штукатурки (штукатурный фасад допускается применять, если окружающая застройка преимущественно выполнена с применением штукатурных фасадов. Работы по выполнению штукатурного фасада должны производиться строго по сертифицированной технологии, должен обеспечиваться длительный срок эксплуатации);
- пластиковых панелей, сотового поликарбоната;
- винилового сайдинга;
- профилированного металлического листа (кроме объектов торгового назначения (магазинов) общей площадью до 1500 кв.м до 2-х этажей с ограждающими конструкциями из металлических сэндвич-панелей; для указанных объектов допускается использование профилированного листа за исключением профилированного листа с трапециевидным профилем маркировки С, НС, Н);
- асбестоцементных листов, самоклеящейся пленки, баннерной ткани;
- битумной плитки;
- пластика, профилированных металлических листов, асбестоцементных листов (плоские и волнистые), МГЛ-листов для устройства глухой части лоджии или балкона;
- цветного остекления, не соответствующего цветовому решению объекта капитального строительства, искажающего восприятие архитектурно-градостроительного облика объектов капитального строительства и окружающего их пространства, включая объекты и элементы благоустройства.

3) К размещению технического и инженерного оборудования на фасадах и кровлях объектов капитального строительства.

Техническое и инженерное оборудование фасадов объектов капитального строительства включает в себя системы газоснабжения, освещения, связи, телекоммуникации, видеонаблюдения, кондиционирования и вентиляции воздуха (далее – оборудование).

Оборудование должно располагаться с учетом системы композиционных осей фасадов объекта и иметь комплексный характер.

При строительстве объемно-пластическое решение фасада объекта капитального строительства должно предусматривать скрытое размещение (декоративные решетки, короба) наружных блоков систем кондиционирования, вентиляции и их комплексов, скрытую систему водоотведения, либо предусматривать их внутреннее размещение. Наружный организованный водосток допускается для объектов этажностью не выше 3 этажей и для отвода воды с козырьков над входами; водосточная система должна применяться с подогревом.

При реконструкции объекта капитального строительства:

– размещение дополнительного оборудования должно обеспечивать сохранность отделки фасада либо ее восстановление;

– при размещении наружных блоков систем кондиционирования и вентиляции на просматриваемых с территорий общего пользования фасадах необходимо применять защитные декоративные решетки, выполненные с учетом архитектурного решения объекта капитального строительства.

Габариты, форма оборудования, декоративных коробов, в которых оно размещено, декоративных решеток не должны ухудшать визуальные характеристики объекта.

Устанавливаемое на фасадах зданий оборудование должно быть окрашено в цвет поверхностей, на которых оно установлено.

Не допускается:

– размещение оборудования на архитектурных элементах и деталях декора, порталах, козырьках, пилонах, консолях, на настенной росписи, фреске, мозаичном панно, сграффито и иных видах монументального искусства, являющихся частью архитектурного решения фасада;

– наружная открытая прокладка по фасаду подводящих сетей (кроме систем газоснабжения домов блокированной застройки этажностью не выше 3 этажей) и иных коммуникаций, прокладка сетей с нарушением пластики фасада;

– размещение оборудования, выступающего от плоскости фасада более чем на 20 см, на высоте менее 2,5 м от уровня земли или крыльца (кроме водосточных труб).

4) К подсветке фасадов объектов капитального строительства.

– предусматривать архитектурную подсветку фасадов для подчеркивания выразительности архитектурного облика в темное время суток с использованием источников белого цвета.

– архитектурная подсветка зданий должна включать:

- освещение входных групп;
- подсветку информационных знаков и конструкций;

• размещение архитектурно-художественного освещения на фасадах, визуально воспринимаемых со стороны улиц, дорог, территорий общего пользования (для архитектурных доминант, общественно значимых объектов).

5) К объемно-пространственным характеристикам объектов капитального строительства.

– главный фасад вновь строящихся зданий должен быть ориентирован на основные элементы улично-дорожной сети с учетом существующей или планируемой планировочной структуры застройки;

– размеры входной площадки (ширина х глубина) для объектов общественного назначения, общая площадь которых составляет не более чем 1500 квадратных метров, должны быть не менее 2,2 х 2,2 м;

– здание или сооружение не должно создавать визуальный дискомфорт, должно органично вписываться в ландшафт и сохранять масштаб и характер существующей застройки;

– здания необходимо размещать с учетом сложившейся линии застройки улицы (квартала);

– ограждение участка (в случае необходимости его установки) должно выполняться в едином стиле общего архитектурного решения и не должно препятствовать визуальному восприятию фасадов здания со стороны территорий общего пользования;

– если проектируемое в целях строительства или реконструкции здание, строение, сооружение располагается на расстоянии 50 метров и менее от границ лесного массива, парка, водного объекта, земельного участка индивидуальной, блокированной жилой застройки, территории ведения садоводства (далее – объект), его высота должна быть не более половины расстояния до объекта; при этом застройка (за исключением зданий этажностью не выше 4 этажей) должна по высоте носить ступенчатый характер, повышаясь с удалением от объекта в пределах трех линий застройки, высота зданий, строений, сооружений второй и третьей линии застройки должна быть не более 50 % расстояния до объекта;

– высота отдельно стоящих гаражей, предназначенных для хранения автотранспорта, в том числе с разделением на машино-места, при их размещении на расстоянии 25 метров и менее от окон жилых помещений не должна превышать 13 метров;

– открытые стоянки (парковки) автомобилей по длинной стороне должны быть разделены пешеходными зонами (дорожками, проходами) с шагом не более 100 метров;

– для объектов коммерческого назначения, общая площадь которых составляет не более чем 1500 квадратных метров, приобъектные стоянки автомобилей следует размещать в пределах отведенного земельного участка.

6) К архитектурно-стилистическим характеристикам объектов капитального строительства.

– архитектурный облик объекта должен быть подчинен единому стилистическому решению;

– входные группы:

• входы в здание должны быть оборудованы навесами или заглублены в нишу не менее чем на 60 сантиметров;

• отметка площадки перед входом в общественное здание должна быть выше отметки тротуара перед входом не менее чем на 0,15 м. Допускается принимать отметку площадки на уровне пола при условии предохранения помещений от попадания осадков;

• главные входы в общественные здания должны быть ориентированы на территории общего пользования или к основному подъезду к зданию или сооружению;

– цоколь – должен быть визуально выделен на фасаде и подчеркивать внешний вид всего здания (может быть расположенным в плоскости стены, западающим или выступающим за плоскость стены);

– первый и цокольный этаж:

• должны быть выполнены из облицовочного, прочного и антивандального материала (без применения штукатурки);

• высота первого этажа общественных зданий должна быть не менее 4 метров;

– фасад: при использовании нескольких цветовых/фактурных покрытий на площади одного фасада, такие покрытия должны быть отделены выразительными архитектурными элементами;

– окна, лоджии, балконы должны быть остеклены. Остекление следует выполнять в едином стиле. Допускается отсутствие остекления балконов уникальных по характеру размещения на фасадах зданий, в т.ч. по высоте здания (изменяющие тип и конфигурацию плана на отдельных этажах, расположенные дискретно и т.д.), по геометрии элементов (созданные на основе треугольника, круга, трапеции, сложной формы и т.д.);

– информационные носители: при оформлении необходимо использовать ровные шрифты, без засечек и декоративных элементов.

Запрещается использовать крышу зданий для размещения рекламных конструкций.

5. Ограничения использования земельных участков и объектов капитального строительства, устанавливаемые в соответствии с законодательством Российской Федерации.

Оборот земельных участков осуществляется в соответствии с гражданским законодательством и Земельным кодексом Российской Федерации. Содержание ограничений оборота земельных участков устанавливается Земельным кодексом Российской Федерации, федеральными законами.

Ограничения использования земельных участков и объектов капитального строительства в границах зон с особыми условиями использования территории, установленные федеральными законами или иными нормативными правовыми актами, указаны в статье 51 настоящих Правил.

Многофункциональная общественно-деловая зона в границах туристско-рекреационной зоны (ТД.1.1)

1. Кодовое обозначение территориальной зоны – ТД.1.1.
2. Виды разрешенного использования земельных участков:

№ п/п	Наименование вида разрешенного использования земельных участков	Код

№ п/п	Наименование вида разрешенного использования земельных участков	Код
Основные виды разрешенного использования		
1	Предоставление коммунальных услуг	3.1.1
2	Бытовое обслуживание	3.3
3	Объекты культурно-досуговой деятельности <**>	3.6.1
4	Осуществление религиозных обрядов <**>	3.7.1
5	Государственное управление <*>	3.8.1
6	Магазины <*> <**>	4.4
7	Банковская и страховая деятельность <**>	4.5
8	Общественное питание <**>	4.6
9	Гостиничное обслуживание <**>	4.7
10	Обеспечение занятий спортом в помещениях <**>	5.1.2
11	Площадки для занятий спортом	5.1.3
12	Обеспечение внутреннего правопорядка <*>	8.3
13	Земельные участки (территории) общего пользования	12.0
14	Улично-дорожная сеть	12.0.1
15	Благоустройство территории	12.0.2
Условно разрешенные виды использования		
16	Не установлены	-
Вспомогательные виды разрешенного использования		
17	Стоянка транспортных средств	4.9.2

<*> Размещение объектов видов разрешенного использования, отмеченные знаком <*>, могут размещаться только на земельных участках, примыкающих к улицам, дорогам, площадям, набережным, проездам (за исключением внутриквартальных), при отсутствии норм законодательства, запрещающих их размещение.

<**> Для вида разрешенного использования, отмеченного знаком <**>, приобъектные стоянки автомобилей следует размещать в пределах отведенного земельного участка.

3. Предельные размеры земельных участков, предельные параметры разрешенного строительства, реконструкции объектов капитального строительства (с учетом положений частей 6, 7, 9 статьи 41.1 настоящих Правил):

№ п/п	Вид разрешенного использования земельного участка (код)	Предельные значения	
		Минимальные	Максимальные
1	Минимальные и (или) максимальные площади земельных участков, кв. м		
1.1	3.3, 4.4, 4.5, 4.6,	600	Не подлежат установлению
1.2	3.6.1, 3.7.1, 3.8.1, 4.7, 5.1.2	1500	
1.3	3.1.1, 5.1.3, 8.3, 12.0.2	Не подлежат установлению	
2	Минимальные отступы от границ земельных участков в целях определения мест допустимого размещения зданий, строений, сооружений, за пределами которых запрещено строительство зданий, строений, сооружений, м		
2.1	3.3, 3.6.1, 3.7.1, 3.8.1, 4.4, 4.5, 4.6, 4.7, 5.1.2, 8.3	3	
2.2	3.1.1	Не подлежат установлению	
	Предельное количество этажей или предельная высота зданий, строений, сооружений		

№ п/п	Вид разрешенного использования земельного участка (код)	Предельные значения	
		Минимальные	Максимальные
3	Предельное количество этажей зданий, строений, сооружений, эт.		
3.1	3.3, 3.6.1, 3.8.1, 4.4, 4.5, 4.7, 5.1.2	4	
3.2	4.6	3	
3.3	8.3	2	
3.4	3.1.1, 3.7.1	Не подлежат установлению	
4	Максимальный процент застройки в границах земельного участка, определяемый как отношение суммарной площади земельного участка, которая может быть застроена, ко всей площади земельного участка, %		
4.1	3.6.1, 3.7.1, 3.8.1, 4.4, 4.6, 5.1.2	50	
4.2	3.3, 4.5, 4.7	60	
4.3	3.1.1, 8.3	Не подлежат установлению	
5	Максимальная этажность зданий, строений, сооружений		
5.1	3.3, 3.6.1, 3.8.1, 4.4, 4.5, 4.7, 5.1.2	3	
5.2	4.6, 8.3	2	
5.3	3.1.1, 3.7.1	Не подлежат установлению	

4. Требования к архитектурно-градостроительному облику объектов капитального строительства (далее - требования).

К объектам торгового назначения (магазины) общей площадью до 1500 кв.м, до 2-х этажей с ограждающими конструкциями из металлических сэндвич-панелей (далее – объекты торгового назначения (магазины) устанавливаются иные и дополнительные требования.

1) К цветовым решениям объектов капитального строительства.

Цветовые решения зданий, строений, сооружений следует принимать в соответствии с рекомендуемыми колористическими палитрами.

Цветовое решение должно быть обосновано композиционными решениями здания и гармонично сочетаться с окружающей застройкой территории.

Цветовое решение покрытия кровли (кроме плоской кровли) должно быть увязано с общим архитектурным решением здания.

1.1) К отделке фасадов (кроме объектов торгового назначения (магазинов) общей площадью до 1500 кв.м до 2-х этажей с ограждающими конструкциями из металлических сэндвич-панелей):

Красная цветовая палитра

Основные пастельные цвета фасадных покрытий (не менее 70% от плоскости фасада):



Дополнительные контрастные цвета декоративных и акцентных элементов фасадных покрытий (не более 30%):



Основные пастельные цвета также применимы для декоративных и акцентных элементов фасадных покрытий.

Зеленая цветовая палитра

Основные пастельные цвета фасадных покрытий (не менее 70% от плоскости фасада):



Дополнительные контрастные цвета декоративных и акцентных элементов фасадных покрытий (не более 30%):



Основные пастельные цвета также применимы для декоративных и акцентных элементов фасадных покрытий.

Синяя цветовая палитра

Основные пастельные цвета фасадных покрытий (не менее 70% от плоскости фасада):



Дополнительные контрастные цвета декоративных и акцентных элементов фасадных покрытий (не более 30%):

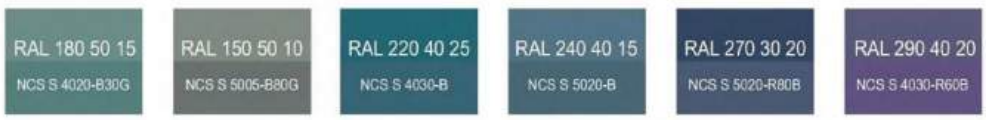

Основные пастельные цвета также применимы для декоративных и акцентных элементов фасадных покрытий.

Желтая цветовая палитра

Основные пастельные цвета фасадных покрытий (не менее 70% от плоскости фасада):



Дополнительные контрастные цвета декоративных и акцентных элементов фасадных покрытий (не более 30%):



Основные пастельные цвета также применимы для декоративных и акцентных элементов фасадных покрытий.

Серая цветовая палитра.

Основные пастельные цвета фасадных покрытий (не менее 70% от плоскости фасада):



Дополнительные контрастные цвета декоративных и акцентных элементов фасадных покрытий (не более 30%):



Основные пастельные цвета также применимы для декоративных и акцентных элементов фасадных покрытий.

1.2) К металлическим элементам фасадов (кровля, ограждения, двери) (кроме объектов торгового назначения (магазинов) общей площадью до 1500 кв.м до 2-х этажей с ограждающими конструкциями из металлических сэндвич-панелей):



1.3) К отделке фасадов объектов торгового назначения (магазинов) общей площадью до 1500 кв.м до 2-х этажей с ограждающими конструкциями из металлических сэндвич-панелей:

Основные пастельные цвета фасадных покрытий (не менее 70% от плоскости фасада):



Дополнительные контрастные цвета к декоративным и акцентным элементам фасадных покрытий (не более 30%) объектов торгового назначения (магазинов) общей площадью до 1500 кв.м до 2-х этажей с ограждающими конструкциями из металлических сэндвич-панелей, в том числе выполненным из натуральных материалов и имитирующих натуральные материалы:

- серая цветовая палитра: RAL classic - всех оттенков 7xxx, 9xxx:



- коричневая (красно-кирпичная) цветовая палитра: RAL classic - всех оттенков 8xxx, RAL 1001, 1002, 1013, 1011, 1014, 1015, 1019, 1024:



Цвета профилей (окон, остекленных дверей, витражей и фасадов):



Имитация дерева – все оттенки



2) <u>К отделочным и (или) строительным материалам объектов капитального строительства</u>.

– цоколь должен выполняться из антивандальных негорючих материалов – природный камень (гранит или аналог), клинкерный кирпич, керамогранит (толщина не менее 10 мм), бетонных фиброцементных элементов с гидрофобной пропиткой (бетонная цокольная плитка и кирпич, панели из цементных композитов и др.) и другие подобные материалы;

– для объектов торгового назначения (магазинов), общественного назначения, общая площадь которых составляет не более чем 1500 квадратных метров - не менее

20% облицовки фасада должно выполняться из природных материалов или имитирующих природные материалы;

– покрытия, полученные на основе лакокрасочных материалов на водной основе (дисперсионные акриловые краски для фасадных работ, дисперсионные силикатные краски, силиконовые краски, золь-силикатные краски, золь-силикатные краски для бетона, известковые краски), при соблюдении требований нормативно-технической документации на проведение окрасочных работ должны обеспечивать срок службы не менее 5 лет в условиях умеренного макроклимата при эксплуатации на открытом воздухе с воздействием любых атмосферных факторов (дождь, ливень, снег, пыль при сильном ветре) при максимальной температуре 40° С, минимальной температуре -45° С и относительной влажности в пределах от 40% до 95%.

В течение данного срока должны быть сохранены защитные свойства покрытия: растрескивание выветривание, отслаивание, сморщивание, образование пузырей - не более 1 балла по ГОСТ 9.407-2015 п. 9.1.2, декоративные свойства (изменение цвета, грязеудержание, меление) - не более 3 баллов по ГОСТ 9.407-2015 п.п. 8.2, 8.3, 8.4;

– скатная кровля выполняется из металла, черепицы (керамической, минеральной, металлической, гибкой или аналога), светопрозрачных конструкций;

Не допускается:

– окраска поверхностей, облицованных натуральным (природным) камнем;

– бетонная необлицованная поверхность для первого и цокольного этажа;

– штукатурный фасад по фасадному утеплению из пенополистирола;

– использование бетонных фиброцементных элементов без гидрофобного покрытия;

– металлические элементы отделки с толщиной менее 0,5 мм;

– металлические оцинкованные элементы без лакокрасочного покрытия (кроме ограждения кровли и элементов фасадов, не выходящих на территории общего пользования);

– размещение декоративных элементов, выполненных из пенополистирола, пенополиуретана, минваты с тонким штукатурным слоем, ниже 2 метров над уровнем земли;

– выполнение больших глухих плоскостей фасада из материалов, имитирующих натуральные, с заметно повторяющимся рисунком;

– отделка фасада керамогранитной глянцевой однотонной плиткой 600х600 мм;

– визуально заметные соединения облицовочных элементов, видимые крепежные детали фасадных систем (за исключением матовых панелей с неоднородным покрытием);

– использование белых стеклопакетов ПВХ (за исключением объектов, возводимых за счет бюджетного финансирования);

– использование в качестве материалов ограждения территории бетонных плит и бетонных секций, профилированного листа, колючей проволоки (если иное не установлено требованиями технических регламентов);

– использование в качестве отделочных материалов фасадов объектов капитального строительства:

- штукатурки (штукатурный фасад допускается применять, если окружающая застройка преимущественно выполнена с применением штукатурных фасадов. Работы по выполнению штукатурного фасада должны производиться строго по сертифицированной технологии, должен обеспечиваться длительный срок эксплуатации);
- пластиковых панелей, сотового поликарбоната;
- винилового сайдинга;
- профилированного металлического листа (кроме объектов торгового назначения (магазинов) общей площадью до 1500 кв.м до 2-х этажей с ограждающими конструкциями из металлических сэндвич-панелей; для указанных объектов допускается использование профилированного листа за исключением профилированного листа с трапециевидным профилем маркировки С, НС, Н);
- асбестоцементных листов, самоклеящейся пленки, баннерной ткани;
- битумной плитки;
- пластика, профилированных металлических листов, асбестоцементных листов (плоские и волнистые), МГЛ-листов для устройства глухой части лоджии или балкона;
- цветного остекления, не соответствующего цветовому решению объекта капитального строительства, искажающего восприятие архитектурно-градостроительного облика объектов капитального строительства и окружающего их пространства, включая объекты и элементы благоустройства.

3) К размещению технического и инженерного оборудования на фасадах и кровлях объектов капитального строительства.

Техническое и инженерное оборудование фасадов объектов капитального строительства включает в себя системы газоснабжения, освещения, связи, телекоммуникации, видеонаблюдения, кондиционирования и вентиляции воздуха (далее – оборудование).

Оборудование должно располагаться с учетом системы композиционных осей фасадов объекта и иметь комплексный характер.

При строительстве объемно-пластическое решение фасада объекта капитального строительства должно предусматривать скрытое размещение (декоративные решетки, короба) наружных блоков систем кондиционирования, вентиляции и их комплексов, скрытую систему водоотведения, либо предусматривать их внутреннее размещение. Наружный организованный водосток допускается для объектов этажностью не выше 3 этажей и для отвода воды с козырьков над входами; водосточная система должна применяться с подогревом.

При реконструкции объекта капитального строительства:

– размещение дополнительного оборудования должно обеспечивать сохранность отделки фасада либо ее восстановление;

– при размещении наружных блоков систем кондиционирования и вентиляции на просматриваемых с территорий общего пользования фасадах необходимо применять защитные декоративные решетки, выполненные с учетом архитектурного решения объекта капитального строительства.

Габариты, форма оборудования, декоративных коробов, в которых оно размещено, декоративных решеток не должны ухудшать визуальные характеристики объекта.

Устанавливаемое на фасадах зданий оборудование должно быть окрашено в цвет поверхностей, на которых оно установлено.

Не допускается:

– размещение оборудования на архитектурных элементах и деталях декора, порталах, козырьках, пилонах, консолях, на настенной росписи, фреске, мозаичном панно, сграффито и иных видах монументального искусства, являющихся частью архитектурного решения фасада;

– наружная открытая прокладка по фасаду подводящих сетей (кроме систем газоснабжения домов блокированной застройки этажностью не выше 3 этажей) и иных коммуникаций, прокладка сетей с нарушением пластики фасада;

– размещение оборудования, выступающего от плоскости фасада более чем на 20 см, на высоте менее 2,5 м от уровня земли или крыльца (кроме водосточных труб).

4) К подсветке фасадов объектов капитального строительства.

– предусматривать архитектурную подсветку фасадов для подчеркивания выразительности архитектурного облика в темное время суток с использованием источников белого цвета.

– архитектурная подсветка зданий должна включать:

- освещение входных групп;
- подсветку информационных знаков и конструкций;
- размещение архитектурно-художественного освещения на фасадах, визуально воспринимаемых со стороны улиц, дорог, территорий общего пользования (для архитектурных доминант, общественно значимых объектов).

5) К объемно-пространственным характеристикам объектов капитального строительства.

– главный фасад вновь строящихся зданий должен быть ориентирован на основные элементы улично-дорожной сети с учетом существующей или планируемой планировочной структуры застройки;

– размеры входной площадки (ширина х глубина) для объектов общественного назначения, общая площадь которых составляет не более чем 1500 квадратных метров, должны быть не менее 2,2 х 2,2 м;

– здание или сооружение не должно создавать визуальный дискомфорт, должно органично вписываться в ландшафт и сохранять масштаб и характер существующей застройки;

– здания необходимо размещать с учетом сложившейся линии застройки улицы (квартала);

– ограждение участка (в случае необходимости его установки) должно выполняться в едином стиле общего архитектурного решения и не должно препятствовать визуальному восприятию фасадов здания со стороны территорий общего пользования;

– если проектируемое в целях строительства или реконструкции здание, строение, сооружение располагается на расстоянии 50 метров и менее от границ лесного массива, парка, водного объекта, земельного участка индивидуальной, блокированной жилой застройки, территории ведения садоводства (далее – объект), его высота должна быть не более половины расстояния до объекта; при этом застройка (за исключением зданий этажностью не выше 4 этажей) должна по высоте носить ступенчатый характер, повышаясь с удалением от объекта в пределах трех

линий застройки, высота зданий, строений, сооружений второй и третьей линии застройки должна быть не более 50 % расстояния до объекта;

– высота отдельно стоящих гаражей, предназначенных для хранения автотранспорта, в том числе с разделением на машино-места, при их размещении на расстоянии 25 метров и менее от окон жилых помещений не должна превышать 13 метров;

– открытые стоянки (парковки) автомобилей по длинной стороне должны быть разделены пешеходными зонами (дорожками, проходами) с шагом не более 100 метров;

– для объектов коммерческого назначения, общая площадь которых составляет не более чем 1500 квадратных метров, приобъектные стоянки автомобилей следует размещать в пределах отведенного земельного участка.

6) К архитектурно-стилистическим характеристикам объектов капитального строительства.

– архитектурный облик объекта должен быть подчинен единому стилистическому решению;

– входные группы:

- входы в здание должны быть оборудованы навесами или заглублены в нишу не менее чем на 60 сантиметров;
- отметка площадки перед входом в общественное здание должна быть выше отметки тротуара перед входом не менее чем на 0,15 м. Допускается принимать отметку площадки на уровне пола при условии предохранения помещений от попадания осадков;
- главные входы в общественные здания должны быть ориентированы на территории общего пользования или к основному подъезду к зданию или сооружению;

– цоколь – должен быть визуально выделен на фасаде и подчеркивать внешний вид всего здания (может быть расположенным в плоскости стены, западающим или выступающим за плоскость стены);

– первый и цокольный этаж:

- должны быть выполнены из облицовочного, прочного и антивандального материала (без применения штукатурки);
- высота первого этажа общественных зданий должна быть не менее 4 метров;

– фасад: при использовании нескольких цветовых/фактурных покрытий на площади одного фасада, такие покрытия должны быть отделены выразительными архитектурными элементами;

– окна, лоджии, балконы должны быть остеклены. Остекление следует выполнять в едином стиле. Допускается отсутствие остекления балконов уникальных по характеру размещения на фасадах зданий, в т.ч. по высоте здания (изменяющие тип и конфигурацию плана на отдельных этажах, расположенные дискретно и т.д.), по геометрии элементов (созданные на основе треугольника, круга, трапеции, сложной формы и т.д.);

– информационные носители: при оформлении необходимо использовать ровные шрифты, без засечек и декоративных элементов.

Запрещается использовать крышу зданий для размещения рекламных конструкций.

5. Ограничения использования земельных участков и объектов капитального строительства, устанавливаемые в соответствии с законодательством Российской Федерации.

Оборот земельных участков осуществляется в соответствии с гражданским законодательством и Земельным кодексом Российской Федерации. Содержание ограничений оборота земельных участков устанавливается Земельным кодексом Российской Федерации, федеральными законами.

Ограничения использования земельных участков и объектов капитального строительства в границах зон с особыми условиями использования территории, установленные федеральными законами или иными нормативными правовыми актами, указаны в статье 51 настоящих Правил.

Зона специализированной общественной застройки (ТД.2)

1. Кодовое обозначение территориальной зоны – ТД.2.
2. Виды разрешенного использования земельных участков:

№ п/п	Наименование вида разрешенного использования земельных участков	Код
Основные виды разрешенного использования		
1	Предоставление коммунальных услуг	3.1.1
2	Амбулаторно-поликлиническое обслуживание	3.4.1
3	Стационарное медицинское обслуживание	3.4.2
4	Дошкольное, начальное и среднее общее образование	3.5.1
5	Объекты культурно-досуговой деятельности	3.6.1
6	Осуществление религиозных обрядов	3.7.1
7	Обеспечение занятий спортом в помещениях	5.1.2
8	Площадки для занятий спортом	5.1.3
9	Земельные участки (территории) общего пользования	12.0
10	Улично-дорожная сеть	12.0.1
11	Благоустройство территории	12.0.2
Условно разрешенные виды использования		
12	Общественное питание	4.6
13	Стоянка транспортных средств	4.9.2
Вспомогательные виды разрешенного использования		
14	Не установлены	–

3. Предельные размеры земельных участков, предельные параметры разрешенного строительства, реконструкции объектов капитального строительства (с учетом положений частей 6, 7, 9 статьи 41.1 настоящих Правил):

№ п/п	Вид разрешенного использования земельного участка (код)	Предельные значения	
		Минимальные	Максимальные
1	Минимальные и (или) максимальные площади земельных участков, кв. м		

№ п/п	Вид разрешенного использования земельного участка (код)	Предельные значения	
		Минимальные	Максимальные
1.1	3.6.1, 3.7.1, 5.1.2,	1000	Не подлежат установлению
1.2	4.6, 4.9.2, 5.1.3,	400	
1.3	3.1.1, 3.4.1, 3.4.2, 3.5.1, 12.0.2	Не подлежат установлению	
2	Минимальные отступы от границ земельных участков в целях определения мест допустимого размещения зданий, строений, сооружений, за пределами которых запрещено строительство зданий, строений, сооружений, м		
2.1	3.4.1, 3.4.2, 3.5.1, 3.6.1, 3.7.1, 4.6, 5.1.2	3	
2.2	3.1.1	Не подлежат установлению	
	Предельное количество этажей или предельная высота зданий, строений, сооружений		
3	Предельное количество этажей зданий, строений, сооружений, эт.		
3.1	3.4.1, 3.4.2, 3.5.1, 3.6.1	Не подлежат установлению	4
3.2	4.6		2
3.3	5.1.2		3
3.4	3.1.1, 3.7.1	Не подлежат установлению	
4	Максимальный процент застройки в границах земельного участка, определяемый как отношение суммарной площади земельного участка, которая может быть застроена, ко всей площади земельного участка, %		
4.1	3.4.1, 3.4.2, 3.5.1, 3.6.1, 3.7.1, 4.6, 5.1.2	50	
4.2	3.1.1	Не подлежат установлению	
5	Максимальная этажность зданий, строений, сооружений		
5.1	3.4.1, 3.4.2, 3.5.1, 3.6.1	3	
5.2	4.6, 5.1.2	2	
5.3	3.1.1, 3.7.1	Не подлежат установлению	

4. Требования к архитектурно-градостроительному облику объектов капитального строительства (далее - требования).

1) К цветовым решениям объектов капитального строительства.

Цветовые решения зданий, строений, сооружений следует принимать в соответствии с рекомендуемыми колористическими палитрами.

Цветовое решение (в том числе ограждений территорий в случае необходимости их установки) должно быть обосновано композиционными решениями здания и гармонично сочетаться с окружающей застройкой территории.

Цветовое решение покрытия кровли (кроме плоской кровли) должно быть увязано с общим архитектурным решением здания.

1.1) К отделке фасадов:

Красная цветовая палитра

Основные пастельные цвета фасадных покрытий (не менее 70% от плоскости фасада):



Дополнительные контрастные цвета декоративных и акцентных элементов фасадных покрытий (не более 30%):



Основные пастельные цвета также применимы для декоративных и акцентных элементов фасадных покрытий.

Зеленая цветовая палитра

Основные пастельные цвета фасадных покрытий (не менее 70% от плоскости фасада):



Дополнительные контрастные цвета декоративных и акцентных элементов фасадных покрытий (не более 30%):



Основные пастельные цвета также применимы для декоративных и акцентных элементов фасадных покрытий.

Синяя цветовая палитра

Основные пастельные цвета фасадных покрытий (не менее 70% от плоскости фасада):



Дополнительные контрастные цвета декоративных и акцентных элементов фасадных покрытий (не более 30%):

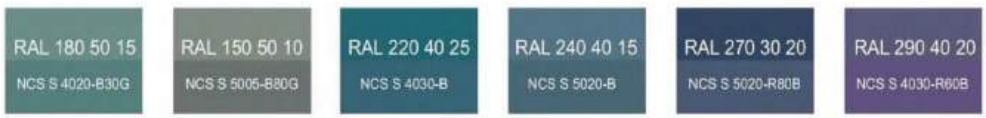

Основные пастельные цвета также применимы для декоративных и акцентных элементов фасадных покрытий.

Желтая цветовая палитра

Основные пастельные цвета фасадных покрытий (не менее 70% от плоскости фасада):



Дополнительные контрастные цвета декоративных и акцентных элементов фасадных покрытий (не более 30%):

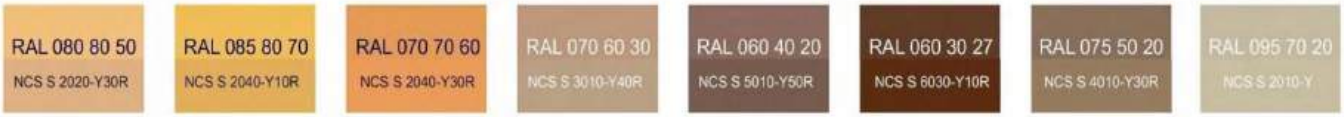

Основные пастельные цвета также применимы для декоративных и акцентных элементов фасадных покрытий.

Серая цветовая палитра.

Основные пастельные цвета фасадных покрытий (не менее 70% от плоскости фасада):



Дополнительные контрастные цвета декоративных и акцентных элементов фасадных покрытий (не более 30%):



Основные пастельные цвета также применимы для декоративных и акцентных элементов фасадных покрытий.

1.2) К металлическим элементам фасадов (кровля, ограждения, двери):



2) К отделочным и (или) строительным материалам объектов капитального строительства:

– цоколь должен выполняться из антивандальных негорючих материалов – природный камень (гранит или аналог), клинкерный кирпич, керамогранит (толщина не менее 10 мм), бетонных фиброцементных элементов с гидрофобной пропиткой (бетонная цокольная плитка и кирпич, панели из цементных композитов и др.) и другие подобные материалы;

– покрытия, полученные на основе лакокрасочных материалов на водной основе (дисперсионные акриловые краски для фасадных работ, дисперсионные силикатные краски, силиконовые краски, золь-силикатные краски, золь-силикатные краски для бетона, известковые краски), при соблюдении требований нормативно-технической документации на проведение окрасочных работ должны обеспечивать срок службы не менее 5 лет в условиях умеренного макроклимата при эксплуатации на открытом воздухе с воздействием любых атмосферных факторов (дождь, ливень, снег, пыль при сильном ветре) при максимальной температуре 40° С, минимальной температуре -45° С и относительной влажности в пределах от 40% до 95%.

В течение данного срока должны быть сохранены защитные свойства покрытия: растрескивание выветривание, отслаивание, сморщивание, образование пузырей - не более 1 балла по ГОСТ 9.407-2015 п. 9.1.2, декоративные свойства (изменение цвета, грязеудержание, меление) - не более 3 баллов по ГОСТ 9.407-2015 п.п. 8.2, 8.3, 8.4;

– скатная кровля выполняется из металла, черепицы (керамической, минеральной, металлической, гибкой или аналога), светопрозрачных конструкций;

Не допускается:

– окраска поверхностей, облицованных натуральным (природным) камнем;

– бетонная необлицованная поверхность для первого и цокольного этажа;

– штукатурный фасад по фасадному утеплению из пенополистирола;

– использование бетонных фиброцементных элементов без гидрофобного покрытия;

– металлические элементы отделки с толщиной менее 0,5 мм;

– металлические оцинкованные элементы без лакокрасочного покрытия (кроме ограждения кровли и элементов фасадов, не выходящих на территории общего пользования);

– размещение декоративных элементов, выполненных из пенополистирола, пенополиуретана, минваты с тонким штукатурным слоем, ниже 2 метров над уровнем земли;

– выполнение больших глухих плоскостей фасада из материалов, имитирующих натуральные, с заметно повторяющимся рисунком;

– отделка фасада керамогранитной глянцевой однотонной плиткой 600х600 мм;

– визуально заметные соединения облицовочных элементов, видимые крепежные детали фасадных систем (за исключением матовых панелей с неоднородным покрытием);

– использование белых стеклопакетов ПВХ (за исключением объектов, возводимых за счет бюджетного финансирования);

– использование в качестве материалов ограждения территории бетонных плит и бетонных секций, профилированного листа, колючей проволоки (если иное не установлено требованиями технических регламентов);

– использование в качестве отделочных материалов фасадов объектов капитального строительства:

- штукатурки (штукатурный фасад допускается применять, если окружающая застройка преимущественно выполнена с применением штукатурных фасадов. Работы по выполнению штукатурного фасада должны производиться строго по сертифицированной технологии, должен обеспечиваться длительный срок эксплуатации);
- пластиковых панелей, сотового поликарбоната;
- винилового сайдинга;
- профилированного металлического листа;
- асбестоцементных листов, самоклеящейся пленки, баннерной ткани;
- битумной плитки;
- пластика, профилированных металлических листов, асбестоцементных листов (плоские и волнистые), МГЛ-листов для устройства глухой части лоджии или балкона;
- цветного остекления, не соответствующего цветовому решению объекта капитального строительства, искажающего восприятие архитектурно-градостроительного облика объектов капитального строительства и окружающего их пространства, включая объекты и элементы благоустройства.

3) К размещению технического и инженерного оборудования на фасадах и кровлях объектов капитального строительства.

Техническое и инженерное оборудование фасадов объектов капитального строительства включает в себя системы газоснабжения, освещения, связи, телекоммуникации, видеонаблюдения, кондиционирования и вентиляции воздуха (далее – оборудование).

При строительстве объемно-пластическое решение фасада объекта капитального строительства должно предусматривать скрытое размещение (декоративные решетки, короба) наружных блоков систем кондиционирования, вентиляции и их комплексов, скрытую систему водоотведения, либо предусматривать их внутреннее размещение. Наружный организованный водосток допускается для объектов этажностью не выше 3 этажей и для отвода воды с козырьков над входами; водосточная система должна применяться с подогревом.

При реконструкции объекта капитального строительства:

– размещение дополнительного оборудования должно обеспечивать сохранность отделки фасада либо ее восстановление;

– при размещении наружных блоков систем кондиционирования и вентиляции на просматриваемых с территорий общего пользования фасадах необходимо применять защитные декоративные решетки, выполненные с учетом архитектурного решения объекта капитального строительства.

Габариты, форма оборудования, декоративных коробов, в которых оно размещено, декоративных решеток не должны ухудшать визуальные характеристики объекта.

Устанавливаемое на фасадах зданий оборудование должно быть окрашено в цвет поверхностей, на которых оно установлено.

Не допускается:

– размещение оборудования на архитектурных элементах и деталях декора, порталах, козырьках, пилонах, консолях, на настенной росписи, фреске, мозаичном панно, сграффито и иных видах монументального искусства, являющихся частью архитектурного решения фасада;

– наружная открытая прокладка по фасаду подводящих сетей и иных коммуникаций, прокладка сетей с нарушением пластики фасада;

– размещение оборудования, выступающего от плоскости фасада более чем на 20 см, на высоте менее 2,5 м от уровня земли или крыльца (кроме водосточных труб).

4) К подсветке фасадов объектов капитального строительства.

– предусматривать архитектурную подсветку фасадов для подчеркивания выразительности архитектурного облика в темное время суток с использованием источников белого цвета.

– архитектурная подсветка зданий должна включать:

- освещение входных групп;
- подсветку информационных знаков и конструкций;
- размещение архитектурно-художественного освещения на фасадах, визуально воспринимаемых со стороны улиц, дорог, территорий общего пользования (для архитектурных доминант, общественно значимых объектов).

5) К объемно-пространственным характеристикам объектов капитального строительства.

– главный фасад вновь строящихся зданий должен быть ориентирован на основные элементы улично-дорожной сети с учетом существующей или планируемой планировочной структуры застройки;

– размеры входной площадки (ширина х глубина) для объектов общественного назначения, общая площадь которых составляет не более чем 1500 квадратных метров, должны быть не менее 2,2 х 2,2 м;

– здание или сооружение не должно создавать визуальный дискомфорт, должно органично вписываться в ландшафт и сохранять масштаб и характер существующей застройки;

– здания необходимо размещать с учетом сложившейся линии застройки улицы (квартала);

– ограждение участка (в случае необходимости его установки; должно выполняться в едином стиле общего архитектурного решения и не должно

препятствовать визуальному восприятию фасадов здания со стороны территорий общего пользования;

6) К архитектурно-стилистическим характеристикам объектов капитального строительства.

– архитектурный облик объекта должен быть подчинен единому стилистическому решению;

– входные группы:

• входы в здание должны быть оборудованы навесами или заглублены в нишу не менее чем на 60 сантиметров;

• отметка площадки перед входом в общественное здание должна быть выше отметки тротуара перед входом не менее чем на 0,15 м. Допускается принимать отметку площадки на уровне пола при условии предохранения помещений от попадания осадков;

• главные входы в общественные здания должны быть ориентированы на территории общего пользования или к основному подъезду к зданию или сооружению;

– цоколь – должен быть визуально выделен на фасаде и подчеркивать внешний вид всего здания (может быть расположенным в плоскости стены, западающим или выступающим за плоскость стены);

– первый и цокольный этаж:

• должны быть выполнены из облицовочного, прочного и антивандального материала (без применения штукатурки);

• высота первого этажа общественных зданий должна быть не менее 4 метров:

– фасад: при использовании нескольких цветовых/фактурных покрытий на площади одного фасада, такие покрытия должны быть отделены выразительными архитектурными элементами;

– окна, лоджии, балконы должны быть остеклены. Остекление следует выполнять в едином стиле. Допускается отсутствие остекления балконов уникальных по характеру размещения на фасадах зданий, в т.ч. по высоте здания (изменяющие тип и конфигурацию плана на отдельных этажах, расположенные дискретно и т.д.), по геометрии элементов (созданные на основе треугольника, круга, трапеции, сложной формы и т.д.);

– информационные носители: при оформлении необходимо использовать ровные шрифты, без засечек и декоративных элементов.

Запрещается использовать крышу зданий для размещения рекламных конструкций.

5. Ограничения использования земельных участков и объектов капитального строительства, устанавливаемые в соответствии с законодательством Российской Федерации.

Оборот земельных участков осуществляется в соответствии с гражданским законодательством и Земельным кодексом Российской Федерации. Содержание ограничений оборота земельных участков устанавливается Земельным кодексом Российской Федерации, федеральными законами.

Ограничения использования земельных участков и объектов капитального строительства в границах зон с особыми условиями использования территории,

установленные федеральными законами или иными нормативными правовыми актами, указаны в статье 52 настоящих Правил.».

10. В статье 44 части III:

10.1. Часть 1 изложить в следующей редакции:

«1. В состав производственных зон включаются:

1) зона промышленных предприятий IV, V класса опасности – (П 1);

2) зона сельскохозяйственных предприятий IV, V класса опасности – (П 2);

3) коммунально-хозяйственная зона – (П 3);

4) коммунально-складская зона (ТК.1) - (ТК.1).».

10.2. Дополнить текстом следующего содержания:

«***Коммунально-складская зона (ТК.1)***

1. Кодовое обозначение территориальной зоны – ТК.1.
2. Виды разрешенного использования земельных участков:

№ п/п	Наименование вида разрешенного использования земельных участков	Код
Основные виды разрешенного использования		
1	Хранение автотранспорта	2.7.1
2	Размещение гаражей для собственных нужд	2.7.2
3	Предоставление коммунальных услуг	3.1.1
4	Бытовое обслуживание	3.3
5	Служебные гаражи	4.9
6	Стоянка транспортных средств	4.9.2
7	Связь	6.8
8	Склад	6.9
9	Обеспечение внутреннего правопорядка	8.3
10	Земельные участки (территории) общего пользования	12.0
11	Улично-дорожная сеть	12.0.1
Условно разрешенные виды использования		
12	Не установлены	–
Вспомогательные виды разрешенного использования		
13	Не установлены	–

3. Предельные размеры земельных участков, предельные параметры разрешенного строительства, реконструкции объектов капитального строительства (с учетом положений частей 6, 8, 9 статьи 41.1 настоящих Правил):

№ п/п	Вид разрешенного использования земельного участка (код)	Предельные значения	
		Минимальные	Максимальные
1	Минимальные и (или) максимальные площади земельных участков, кв. м		
1.1	2.7.2	18	50

№ п/п	Вид разрешенного использования земельного участка (код)	Предельные значения	
		Минимальные	Максимальные
1.2	3.3	200	Не подлежат установлению
1.3	2.7.1, 4.9, 4.9.2,	400	
1.4	3.1.1, 6.8, 6.9, 8.3	Не подлежат установлению	
2	Минимальные отступы от границ земельных участков в целях определения мест допустимого размещения зданий, строений, сооружений, за пределами которых запрещено строительство зданий, строений, сооружений, м		
2.1	2.7.1, 3.3, 4.9, 6.8, 6.9	3	
2.2	2.7.2, 3.1.1, 8.3	Не подлежат установлению	
	Предельное количество этажей или предельная высота зданий, строений, сооружений		
3	Предельная высота зданий, строений, сооружений, м		
3.1	2.7.2	6	
3.2	2.7.1, 4.9, 3.3, 6.9, 8.3	15	
3.3	3.1.1, 6.8	Не подлежат установлению	
4	Максимальный процент застройки в границах земельного участка, определяемый как отношение суммарной площади земельного участка, которая может быть застроена, ко всей площади земельного участка, %		
4.1	2.7.1, 3.3, 4.9, 6.8, 6.9	60	
4.2	2.7.2, 3.1.1, 8.3	Не подлежат установлению	
5	Иные параметры:		
5.1	Максимальный размер санитарно-защитной зоны, м	50 <*>	
5.2.	Минимальный процент застройки в границах земельного участка, определяемый как отношение суммарной площади земельного участка, которая может быть застроена, ко всей площади земельного участка для вида 6.9, %	30	
<*> на границе жилой застройки и других нормируемых объектов санитарно-защитные зоны планируемых к размещению производственных объектов должны располагаться в границах территориальной зоны.			

4. Требования к архитектурно-градостроительному облику объектов капитального строительства (далее - требования).

К объектам производственно-складского назначения с ограждающими конструкциями из металлических сэндвич-панелей и вентилируемых фасадов устанавливаются иные и дополнительные требования.

1) К цветовым решениям объектов капитального строительства.

Цветовые решения зданий, строений, сооружений следует принимать в соответствии с рекомендуемыми колористическими палитрами.

Для сохранения визуальной целостности с существующим(-и) объектом(-ами) в границах территории производственного объекта в случае его (-их) расширения, технического перевооружения, строительства и реконструкции объекта этапами допускается сохранение цветовых решений указанного(-ых) объекта(-ов).

Цветовое решение (в том числе ограждений территорий в случае необходимости их установки) должно быть обосновано композиционными решениями здания и гармонично сочетаться с окружающей застройкой территории.

Цветовое решение покрытия кровли (кроме плоской кровли) должно быть увязано с общим архитектурным решением здания.

1.1) К отделке фасадов (кроме объектов производственно-складского назначения с ограждающими конструкциями из металлических сэндвич-панелей и вентилируемых фасадов):

Синяя цветовая палитра

Основные пастельные цвета фасадных покрытий (не менее 70% от плоскости фасада):



Дополнительные контрастные цвета декоративных и акцентных элементов фасадных покрытий (не более 30%):

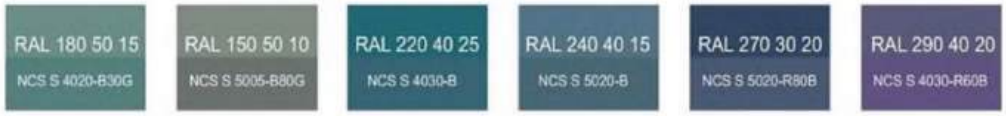

Основные пастельные цвета также применимы для декоративных и акцентных элементов фасадных покрытий.

Серая цветовая палитра.

Основные пастельные цвета фасадных покрытий (не менее 70% от плоскости фасада):



Дополнительные контрастные цвета декоративных и акцентных элементов фасадных покрытий (не более 30%):



Основные пастельные цвета также применимы для декоративных и акцентных элементов фасадных покрытий.

1.2) К металлическим элементам фасадов (кровля, ограждения, двери) (кроме объектов производственно-складского назначения с ограждающими конструкциями из металлических сэндвич-панелей и вентилируемых фасадов):



1.3) К отделке фасадов объектов производственно-складского назначения с ограждающими конструкциями из металлических сэндвич-панелей и вентилируемых фасадов:

Основные цвета фасадных покрытий:

- RAL 9003, 9010, 9002, RAL всех оттенков 7xxx



На композиционно выделенных участках фасада допускается применять черный цвет: RAL 9004, 9005, 9011, 7021



Дополнительные контрастные цвета к декоративным и акцентным элементам фасадных покрытий объектов производственно-складского назначения с ограждающими конструкциями из металлических сэндвич-панелей и вентилируемых фасадов (не более 30% от плоскости фасада):

- серая цветовая палитра: RAL classic - всех оттенков 7xxx, 9xxx



- коричневая цветовая палитра: RAL classic - всех оттенков 8xxx, RAL 1001, 1002, 1013, 1011, 1014, 1015, 1019, 1024



Допускается применять на акцентных архитектурных элементах, выделенных материалом отделки фасада (за исключением сэндвич-панелей) композиционно и логически, яркие цвета любых оттенков в соответствии с корпоративным стилем организации, располагающейся в здании, либо разработанным фирменным стилем (не более 15% от плоскости фасада, в том числе суперграфика, входные и въездные группы):

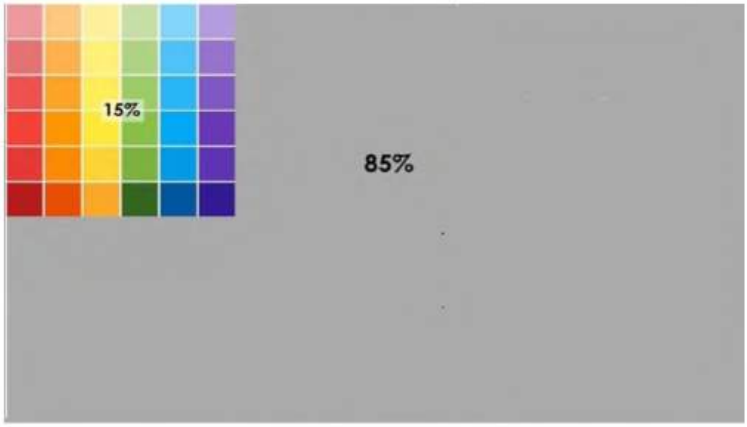

.

Цвета профилей (окон, остекленных дверей, витражей и фасадов):



2) К отделочным и (или) строительным материалам объектов капитального строительства.

– цоколь должен выполняться из антивандальных негорючих материалов – природный камень (гранит или аналог), клинкерный кирпич, керамогранит (толщина не менее 10 мм), бетонных фиброцементных элементов с гидрофобной пропиткой (бетонная цокольная плитка и кирпич, панели из цементных композитов и др.) и другие подобные материалы;

– для объектов общественного назначения, общая площадь которых составляет не более чем 1500 квадратных метров - не менее 20% облицовки фасада должно выполняться из природных материалов или имитирующих природные материалы;

– покрытия, полученные на основе лакокрасочных материалов на водной основе (дисперсионные акриловые краски для фасадных работ, дисперсионные силикатные краски, силиконовые краски, золь-силикатные краски, золь-силикатные краски для бетона, известковые краски), при соблюдении требований нормативно-технической документации на проведение окрасочных работ должны обеспечивать срок службы не менее 5 лет в условиях умеренного макроклимата при эксплуатации на открытом воздухе с воздействием любых атмосферных факторов (дождь, ливень, снег, пыль при сильном ветре) при максимальной температуре 40° С, минимальной температуре -45° С и относительной влажности в пределах от 40% до 95%.

В течение данного срока должны быть сохранены защитные свойства покрытия: растрескивание выветривание, отслаивание, сморщивание, образование пузырей - не более 1 балла по ГОСТ 9.407-2015 п. 9.1.2, декоративные свойства (изменение цвета, грязеудержание, меление) - не более 3 баллов по ГОСТ 9.407-2015 п.п. 8.2, 8.3, 8.4;

– скатная кровля выполняется из металла, черепицы (керамической, минеральной, металлической, гибкой или аналога), светопрозрачных конструкций;

Не допускается:

– окраска поверхностей, облицованных натуральным (природным) камнем;

– бетонная необлицованная поверхность для первого и цокольного этажа;

– штукатурный фасад по фасадному утеплению из пенополистирола;

– использование бетонных фиброцементных элементов без гидрофобного покрытия;

– металлические элементы отделки с толщиной менее 0,5 мм;

– металлические оцинкованные элементы без лакокрасочного покрытия (кроме ограждения кровли и элементов фасадов, не выходящих на территории общего пользования);

– размещение декоративных элементов, выполненных из пенополистирола, пенополиуретана, минваты с тонким штукатурным слоем, ниже 2 метров над уровнем земли;

– выполнение больших глухих плоскостей фасада из материалов, имитирующих натуральные, с заметно повторяющимся рисунком;

– отделка фасада керамогранитной глянцевой однотонной плиткой 600х600 мм;

– визуально заметные соединения облицовочных элементов, видимые крепежные детали фасадных систем (за исключением матовых панелей с неоднородным покрытием);

– использование белых стеклопакетов ПВХ (за исключением объектов, возводимых за счет бюджетного финансирования);

– использование в качестве материалов ограждения территории бетонных плит и бетонных секций, профилированного листа, колючей проволоки (если иное не установлено требованиями технических регламентов);

– использование в качестве отделочных материалов фасадов объектов капитального строительства:

- штукатурки (штукатурный фасад допускается применять, если окружающая застройка преимущественно выполнена с применением штукатурных фасадов. Работы по выполнению штукатурного фасада должны производиться строго по сертифицированной технологии, должен обеспечиваться длительный срок эксплуатации);
- пластиковых панелей, сотового поликарбоната;
- винилового сайдинга;
- профилированного металлического листа (кроме объектов производственно-складского назначения с ограждающими конструкциями из металлических сэндвич-панелей и вентилируемых фасадов; для указанных объектов допускается использование профилированного листа за исключением профилированного листа с трапециевидным профилем маркировки С, НС, Н). Для холодных складов допускается использование профилированного листа любого профиля;
- асбестоцементных листов, самоклеящейся пленки, баннерной ткани;
- битумной плитки;
- пластика, профилированных металлических листов, асбестоцементных листов (плоские и волнистые), МГЛ-листов для устройства глухой части лоджии или балкона;
- цветного остекления, не соответствующего цветовому решению объекта капитального строительства, искажающего восприятие архитектурно-градостроительного облика объектов капитального строительства и окружающего их пространства, включая объекты и элементы благоустройства.

3) К размещению технического и инженерного оборудования на фасадах и кровлях объектов капитального строительства.

Техническое и инженерное оборудование фасадов объектов капитального строительства включает в себя системы газоснабжения, освещения, связи, телекоммуникации, видеонаблюдения, кондиционирования и вентиляции воздуха (далее – оборудование).

Требования к размещению технического и инженерного оборудования на фасадах и кровлях производственных объектов (за исключением главных фасадов и фасадов, выходящих на территории общего пользования) не устанавливаются.

Оборудование должно располагаться с учетом системы композиционных осей фасадов объекта и иметь комплексный характер.

При строительстве объемно-пластическое решение фасада объекта капитального строительства должно предусматривать скрытое размещение (декоративные решетки, короба) наружных блоков систем кондиционирования, вентиляции и их комплексов, скрытую систему водоотведения, либо предусматривать их внутреннее размещение. Наружный организованный водосток допускается для объектов (кроме объектов производственно-складского назначения) этажностью не выше 3 этажей и для отвода воды с козырьков над входами; водосточная система должна применяться с подогревом.

При реконструкции объекта капитального строительства:

– размещение дополнительного оборудования должно обеспечивать сохранность отделки фасада либо ее восстановление;

– при размещении наружных блоков систем кондиционирования и вентиляции на просматриваемых с территорий общего пользования фасадах необходимо применять защитные декоративные решетки, выполненные с учетом архитектурного решения объекта капитального строительства.

Габариты, форма оборудования, декоративных коробов, в которых оно размещено, декоративных решеток не должны ухудшать визуальные характеристики объекта.

Устанавливаемое на фасадах зданий оборудование должно быть окрашено в цвет поверхностей, на которых оно установлено.

Не допускается:

– размещение оборудования на архитектурных элементах и деталях декора, порталах, козырьках, пилонах, консолях, на настенной росписи, фреске, мозаичном панно, сграффито и иных видах монументального искусства, являющихся частью архитектурного решения фасада;

– наружная открытая прокладка по фасаду подводящих сетей и иных коммуникаций, прокладка сетей с нарушением пластики фасада;

– размещение оборудования, выступающего от плоскости фасада более чем на 20 см, на высоте менее 2,5 м от уровня земли или крыльца (кроме водосточных труб).

4) К подсветке фасадов объектов капитального строительства.

– предусматривать архитектурную подсветку фасадов для подчеркивания выразительности архитектурного облика в темное время суток с использованием источников белого цвета.

– архитектурная подсветка зданий должна включать:

- освещение входных групп;
- подсветку информационных знаков и конструкций;
- размещение архитектурно-художественного освещения на фасадах, визуально воспринимаемых со стороны улиц, дорог, территорий общего пользования (для архитектурных доминант, общественно значимых объектов).

5) К объемно-пространственным характеристикам объектов капитального строительства.

– главный фасад вновь строящихся зданий должен быть ориентирован на основные элементы улично-дорожной сети с учетом существующей или планируемой планировочной структуры застройки;

– размеры входной площадки (ширина х глубина) для объектов общественного назначения, общая площадь которых составляет не более чем 1500 квадратных метров, должны быть не менее 2,2 х 2,2 м;

– здание или сооружение не должно создавать визуальный дискомфорт, должно органично вписываться в ландшафт и сохранять масштаб и характер существующей застройки;

– здания необходимо размещать с учетом сложившейся линии застройки улицы (квартала);

– ограждение участка (в случае необходимости его установки; за исключением ограждений территорий объектов производственно-складского назначения) должно выполняться в едином стиле общего архитектурного решения и не должно препятствовать визуальному восприятию фасадов здания со стороны территорий общего пользования;

– ограждение территории объекта производственно-складского назначения выше отметки 1,8 метра от уровня земли должно иметь облегченную светопрозрачную конструкцию (если иное не установлено требованиями технических регламентов);

– если проектируемое в целях строительства или реконструкции здание, строение, сооружение располагается на расстоянии 50 метров и менее от границ лесного массива, парка, водного объекта, земельного участка индивидуальной, блокированной жилой застройки, территории ведения садоводства (далее – объект), его высота должна быть не более половины расстояния до объекта; при этом застройка (за исключением зданий этажностью не выше 4 этажей) должна по высоте носить ступенчатый характер, повышаясь с удалением от объекта в пределах трех линий застройки, высота зданий, строений, сооружений второй и третьей линии застройки должна быть не более 50 % расстояния до объекта;

– высота отдельно стоящих гаражей, предназначенных для хранения автотранспорта, в том числе с разделением на машино-места, при их размещении на расстоянии 25 метров и менее от окон жилых помещений не должна превышать 13 метров;

– открытые стоянки (парковки) автомобилей по длинной стороне должны быть разделены пешеходными зонами (дорожками, проходами) с шагом не более 100 метров;

– для объектов коммерческого назначения, общая площадь которых составляет не более чем 1500 квадратных метров, приобъектные стоянки автомобилей следует размещать в пределах отведенного земельного участка.

6) К архитектурно-стилистическим характеристикам объектов капитального строительства.

– архитектурный облик объекта должен быть подчинен единому стилистическому решению;

– входные группы:

• входы в здание должны быть оборудованы навесами или заглублены в нишу не менее чем на 60 сантиметров;

• отметка площадки перед входом в общественное здание должна быть выше отметки тротуара перед входом не менее чем на 0,15 м. Допускается принимать отметку площадки на уровне пола при условии предохранения помещений от попадания осадков;

• главные входы в общественные здания должны быть ориентированы на территории общего пользования или к основному подъезду к зданию или сооружению;

– цоколь – должен быть визуально выделен на фасаде и подчеркивать внешний вид всего здания (может быть расположенным в плоскости стены, западающим или выступающим за плоскость стены);

– первый и цокольный этаж:

• должны быть выполнены из облицовочного, прочного и антивандального материала (без применения штукатурки);

• высота первого этажа общественных зданий должна быть не менее 4 метров;

– фасад: при использовании нескольких цветовых/фактурных покрытий на площади одного фасада, такие покрытия должны быть отделены выразительными архитектурными элементами;

– кровля объектов производственно-складского назначения должна быть плоской;

– окна, лоджии, балконы должны быть остеклены. Остекление следует выполнять в едином стиле. Допускается отсутствие остекления балконов уникальных по характеру размещения на фасадах зданий, в т.ч. по высоте здания (изменяющие тип и конфигурацию плана на отдельных этажах, расположенные дискретно и т.д.), по геометрии элементов (созданные на основе треугольника, круга, трапеции, сложной формы и т.д.);

– информационные носители: при оформлении необходимо использовать ровные шрифты, без засечек и декоративных элементов.

Запрещается использовать крышу зданий для размещения рекламных конструкций.

5. Ограничения использования земельных участков и объектов капитального строительства, устанавливаемые в соответствии с законодательством Российской Федерации.

Оборот земельных участков осуществляется в соответствии с гражданским законодательством и Земельным кодексом Российской Федерации. Содержание ограничений оборота земельных участков устанавливается Земельным кодексом Российской Федерации, федеральными законами.

Ограничения использования земельных участков и объектов капитального строительства в границах зон с особыми условиями использования территории,

установленные федеральными законами или иными нормативными правовыми актами, указаны в статье 51 настоящих Правил.».

11. Статью 45 части III дополнить текстом следующего содержания:

«***Зона инженерной инфраструктуры (ТИ.1)***

1. Кодовое обозначение территориальной зоны – ТИ.1.
2. Виды разрешенного использования земельных участков:

№ п/п	Наименование вида разрешенного использования земельных участков	Код
Основные виды разрешенного использования		
1	Предоставление коммунальных услуг	3.1.1
2	Административные здания организаций, обеспечивающих предоставление коммунальных услуг	3.1.2
3	Энергетика	6.7
4	Связь	6.8
5	Специальное пользование водными объектами нет параметров	11.2
6	Земельные участки (территории) общего пользования	12.0
7	Улично-дорожная сеть	12.0.1
Условно разрешенные виды использования		
8	Не установлены	-
Вспомогательные виды разрешенного использования		
9	Служебные гаражи	4.9

3. Предельные размеры земельных участков, предельные параметры разрешенного строительства, реконструкции объектов капитального строительства (с учетом положений частей 6, 9 статьи 41.1 настоящих Правил):

№ п/п	Вид разрешенного использования земельного участка (код)	Предельные значения	
		Минимальные	Максимальные
1	Минимальные и (или) максимальные площади земельных участков, кв. м		
1.1	3.1.2	400	1000
1.2	3.1.1, 6.7, 6.8, 11.2	Не подлежат установлению	
2	Минимальные отступы от границ земельных участков в целях определения мест допустимого размещения зданий, строений, сооружений, за пределами которых запрещено строительство зданий, строений, сооружений, м		
2.1	3.1.2, 4.9	3	Не подлежат установлению
2.2	3.1.1, 6.7, 6.8, 11.2	Не подлежат установлению	
	Предельное количество этажей или предельная высота зданий, строений, сооружений		
3	Предельное количество этажей зданий, строений, сооружений, эт.		
3.1	3.1.2, 4.9	2	
3.2	11.2	1	
3.3	3.1.1, 6.7, 6.8	Не подлежат установлению	

№ п/п	Вид разрешенного использования земельного участка (код)	Предельные значения	
		Минимальные	Максимальные
4	Максимальный процент застройки в границах земельного участка, определяемый как отношение суммарной площади земельного участка, которая может быть застроена, ко всей площади земельного участка, %		
4.1	3.1.2, 4.9	60	
4.2	3.1.1, 6.7, 6.8, 11.2	Не подлежат установлению	

4. Ограничения использования земельных участков и объектов капитального строительства, устанавливаемые в соответствии с законодательством Российской Федерации.

Оборот земельных участков осуществляется в соответствии с гражданским законодательством и Земельным кодексом Российской Федерации. Содержание ограничений оборота земельных участков устанавливается Земельным кодексом Российской Федерации, федеральными законами.

Ограничения использования земельных участков и объектов капитального строительства в границах зон с особыми условиями использования территории, установленные федеральными законами или иными нормативными правовыми актами, указаны в статье 51 настоящих Правил.».

12. В статье 46 части III:

12.1. Часть 1 изложить в следующей редакции:

«1. В состав рекреационных зон включаются:

1) зона зеленых насаждений общего пользования (естественных ландшафтов) – (Р 1);

2) зона озелененных территорий общего пользования (ТР.1) – ТР.1;

3) зона оздоровительных и туристско- рекреационных учреждений – Р 2;

4) зона отдыха (ТР.2) – ТР.2;

5) зона отдыха в границах туристско-рекреационной зоны (ТР.2.1) – ТР.2.1;

6) зона природных ландшафтов (ТР.3) – ТР.3;

7) зона природных ландшафтов в границах туристско-рекреационной зоны (ТР.3.1) – ТР.3.1;

8) зона пляжей – (Р 3);

9) спортивная зона – (Р 4).».

12.2. Дополнить текстом следующего содержания:

«Зона озелененных территорий общего пользования (ТР.1)

1. Кодовое обозначение территориальной зоны – ТР.1.
2. Виды разрешенного использования земельных участков:

№ п/п	Наименование вида разрешенного использования земельного участка	Код вида
Основные виды разрешенного использования		
1	Парки культуры и отдыха	3.6.2
2	Площадки для занятий спортом	5.1.3
3	Причалы для маломерных судов	5.4

№ п/п	Наименование вида разрешенного использования земельного участка	Код вида
4	Общее пользование водными объектами	11.1
5	Земельные участки (территории) общего пользования	12.0
6	Благоустройство территории	12.0.2
Условно разрешенные виды разрешенного использования		
7	Предоставление коммунальных услуг	3.1.1
8	Обеспечение внутреннего правопорядка	8.3
Вспомогательные виды разрешенного использования		
9	Не установлены	-

3. Предельные размеры земельных участков, предельные параметры разрешенного строительства, реконструкции объектов капитального строительства (с учетом положений частей 6, 7, 9 статьи 41.1 настоящих Правил):

№ п/п	Вид разрешенного использования земельного участка (код)	Предельные значения	
		Минимальные	Максимальные
1	Минимальные и (или) максимальные площади земельных участков, кв. м		
1.1	3.1.1, 5.1.3, 5.4, 8.3, 11.1, 12.0.2	Не подлежат установлению	
1.2	3.6.2	14000	Не подлежат установлению
2	Минимальные отступы от границ земельных участков в целях определения мест допустимого размещения зданий, строений, сооружений, за пределами которых запрещено строительство зданий, строений, сооружений, м		
2.1	3.1.1, 3.6.2, 5.4, 8.3	Не подлежат установлению	
	Предельное количество этажей или предельная высота зданий, строений, сооружений		
3	Предельное количество этажей зданий, строений, сооружений, эт		
3.1	3.6.2, 5.4	0	
3.2	3.1.1, 8.3	Не подлежит установлению	
4	Максимальный процент застройки в границах земельного участка, определяемый как отношение суммарной площади земельного участка, которая может быть застроена, ко всей площади земельного участка, %		
4.1	3.6.2	5%	
4.2	3.1.1, 5.4, 8.3	Не подлежит установлению	

4. Ограничения использования земельных участков и объектов капитального строительства, устанавливаемые в соответствии с законодательством Российской Федерации.

Оборот земельных участков осуществляется в соответствии с гражданским законодательством и Земельным кодексом Российской Федерации. Содержание ограничений оборота земельных участков устанавливается Земельным кодексом Российской Федерации, федеральными законами.

Ограничения использования земельных участков и объектов капитального строительства в границах зон с особыми условиями использования территории, установленные федеральными законами или иными нормативными правовыми актами, указаны в статье 51 настоящих Правил.

Зона отдыха (ТР.2)

1. Кодовое обозначение территориальной зоны – ТР.2.
2. Виды разрешенного использования земельных участков:

№ п/п	Наименование вида разрешенного использования земельных участков	Код
Основные виды разрешенного использования		
1	Предоставление коммунальных услуг	3.1.1
2	Общественное питание	4.6
3	Гостиничное обслуживание	4.7
4	Развлекательные мероприятия	4.8.1
5	Обеспечение занятий спортом в помещениях	5.1.2
6	Площадки для занятий спортом	5.1.3
7	Благоустройство территории	12.0.2
Условно разрешенные виды использования		
8	Не установлены	-
Вспомогательные виды разрешенного использования		
9	Стоянка транспортных средств	4.9.2

3. Предельные размеры земельных участков, предельные параметры разрешенного строительства, реконструкции объектов капитального строительства (с учетом положений частей 6, 7, 9 статьи 41.1 настоящих Правил):

№ п/п	Вид разрешенного использования земельного участка (код)	Предельные значения	
		Минимальные	Максимальные
1	Минимальные и (или) максимальные площади земельных участков, кв. м		
1.1	4.7, 4.8.1, 5.1.2	1500	Не подлежат установлению
1.2	4.6	600	
1.3	5.1.3	100	
1.4	3.1.1, 12.0.2	Не подлежат установлению	
2	Минимальные отступы от границ земельных участков в целях определения мест допустимого размещения зданий, строений, сооружений, за пределами которых запрещено строительство зданий, строений, сооружений, м		
2.1	4.6, 4.7, 4.8.1, 5.1.2	3	
2.2	3.1.1	Не подлежат установлению	
	Предельное количество этажей или предельная высота зданий, строений, сооружений		
3	Предельное количество этажей зданий, строений, сооружений, эт		
3.1	4.6, 4.7	4	
3.2	4.8.1, 5.1.2	2	
3.3	3.1.1	Не подлежат установлению	
4	Максимальный процент застройки в границах земельного участка, определяемый как отношение суммарной площади земельного участка, которая может быть застроена, ко всей площади земельного участка, %		
4.1	4.6, 4.7, 4.8.1, 5.1.2	40	

№ п/п	Вид разрешенного использования земельного участка (код)	Предельные значения	
		Минимальные	Максимальные
4.2	3.1.1	Не подлежат установлению	
5	Максимальная этажность зданий, строений, сооружений, эт		
5.1	4.6, 4.7	3	

4. Требования к архитектурно-градостроительному облику объектов капитального строительства (далее – требования):

1) К цветовым решениям объектов капитального строительства:

Цветовые решения зданий, строений, сооружений следует принимать в соответствии с рекомендуемыми колористическими палитрами.

Цветовое решение должно быть обосновано композиционными решениями здания и гармонично сочетаться с окружающей застройкой территории.

Цветовое решение покрытия кровли (кроме плоской кровли) должно быть увязано с общим архитектурным решением здания.

1.1) К отделке фасадов:

Зеленая цветовая палитра

Основные пастельные цвета фасадных покрытий (не менее 70% от плоскости фасада):



Дополнительные контрастные цвета декоративных и акцентных элементов фасадных покрытий (не более 30%):



Основные пастельные цвета также применимы для декоративных и акцентных элементов фасадных покрытий.

Желтая цветовая палитра

Основные пастельные цвета фасадных покрытий (не менее 70% от плоскости фасада):



Дополнительные контрастные цвета декоративных и акцентных элементов фасадных покрытий (не более 30%):



Основные пастельные цвета также применимы для декоративных и акцентных элементов фасадных покрытий.

Серая цветовая палитра.

Основные пастельные цвета фасадных покрытий (не менее 70% от плоскости фасада):



Дополнительные контрастные цвета декоративных и акцентных элементов фасадных покрытий (не более 30%):



Основные пастельные цвета также применимы для декоративных и акцентных элементов фасадных покрытий.

1.2) К металлическим элементам фасадов (кровля, ограждения, двери):



2) К отделочным и (или) строительным материалам объектов капитального строительства:

– цоколь должен выполняться из антивандальных негорючих материалов – природный камень (гранит или аналог), клинкерный кирпич, керамогранит (толщина не менее 10 мм), бетонных фиброцементных элементов с гидрофобной пропиткой (бетонная цокольная плитка и кирпич, панели из цементных композитов и др.) и другие подобные материалы;

– для объектов общественного назначения, общая площадь которых составляет не более чем 1500 квадратных метров - не менее 20% облицовки фасада должно выполняться из природных материалов или имитирующих природные материалы;

– покрытия, полученные на основе лакокрасочных материалов на водной основе (дисперсионные акриловые краски для фасадных работ, дисперсионные силикатные краски, силиконовые краски, золь-силикатные краски, золь-силикатные

краски для бетона, известковые краски), при соблюдении требований нормативно-технической документации на проведение окрасочных работ должны обеспечивать срок службы не менее 5 лет в условиях умеренного макроклимата при эксплуатации на открытом воздухе с воздействием любых атмосферных факторов (дождь, ливень, снег, пыль при сильном ветре) при максимальной температуре 40° С, минимальной температуре -45° С и относительной влажности в пределах от 40% до 95%.

В течение данного срока должны быть сохранены защитные свойства покрытия: растрескивание выветривание, отслаивание, сморщивание, образование пузырей - не более 1 балла по ГОСТ 9.407-2015 п. 9.1.2, декоративные свойства (изменение цвета, грязеудержание, меление) - не более 3 баллов по ГОСТ 9.407-2015 п.п. 8.2, 8.3, 8.4;

– скатная кровля выполняется из металла, черепицы (керамической, минеральной, металлической, гибкой или аналога), светопрозрачных конструкций.

Не допускается:

– окраска поверхностей, облицованных натуральным (природным) камнем;

– бетонная необлицованная поверхность для первого и цокольного этажа;

– штукатурный фасад по фасадному утеплению из пенополистирола;

– использование бетонных фиброцементных элементов без гидрофобного покрытия;

– металлические элементы отделки с толщиной менее 0,5 мм;

– металлические оцинкованные элементы без лакокрасочного покрытия (кроме ограждения кровли и элементов фасадов, не выходящих на территории общего пользования);

– размещение декоративных элементов, выполненных из пенополистирола, пенополиуретана, минваты с тонким штукатурным слоем, ниже 2 метров над уровнем земли;

– выполнение больших глухих плоскостей фасада из материалов, имитирующих натуральные, с заметно повторяющимся рисунком;

– отделка фасада керамогранитной глянцевой однотонной плиткой 600х600 мм;

– визуально заметные соединения облицовочных элементов, видимые крепежные детали фасадных систем (за исключением матовых панелей с неоднородным покрытием);

– использование белых стеклопакетов ПВХ (за исключением объектов, возводимых за счет бюджетного финансирования);

– использование в качестве отделочных материалов фасадов объектов капитального строительства:

- штукатурки (штукатурный фасад допускается применять, если окружающая застройка преимущественно выполнена с применением штукатурных фасадов. Работы по выполнению штукатурного фасада должны производиться строго по сертифицированной технологии, должен обеспечиваться длительный срок эксплуатации);
- пластиковых панелей, сотового поликарбоната;
- винилового сайдинга;
- профилированного металлического листа;
- асбестоцементных листов, самоклеящейся пленки, баннерной ткани;

• битумной плитки;

• пластика, профилированных металлических листов, асбестоцементных листов (плоские и волнистые), МГЛ-листов для устройства глухой части лоджии или балкона;

• цветного остекления, не соответствующего цветовому решению объекта капитального строительства, искажающего восприятие архитектурно-градостроительного облика объектов капитального строительства и окружающего их пространства, включая объекты и элементы благоустройства.

3) К размещению технического и инженерного оборудования на фасадах и кровлях объектов капитального строительства.

Техническое и инженерное оборудование фасадов объектов капитального строительства включает в себя системы газоснабжения, освещения, связи, телекоммуникации, видеонаблюдения, кондиционирования и вентиляции воздуха (далее – оборудование).

Оборудование должно располагаться с учетом системы композиционных осей фасадов объекта и иметь комплексный характер.

При строительстве объемно-пластическое решение фасада объекта капитального строительства должно предусматривать скрытое размещение (декоративные решетки, короба) наружных блоков систем кондиционирования, вентиляции и их комплексов, скрытую систему водоотведения, либо предусматривать их внутреннее размещение. Наружный организованный водосток допускается для объектов этажностью не выше 3 этажей и для отвода воды с козырьков над входами; водосточная система должна применяться с подогревом.

При реконструкции объекта капитального строительства:

– размещение дополнительного оборудования должно обеспечивать сохранность отделки фасада либо ее восстановление;

– при размещении наружных блоков систем кондиционирования и вентиляции на просматриваемых с территорий общего пользования фасадах необходимо применять защитные декоративные решетки, выполненные с учетом архитектурного решения объекта капитального строительства.

Габариты, форма оборудования, декоративных коробов, в которых оно размещено, декоративных решеток не должны ухудшать визуальные характеристики объекта.

Устанавливаемое на фасадах зданий оборудование должно быть окрашено в цвет поверхностей, на которых оно установлено.

Не допускается:

– размещение оборудования на архитектурных элементах и деталях декора, порталах, козырьках, пилонах, консолях, на настенной росписи, фреске, мозаичном панно, сграффито и иных видах монументального искусства, являющихся частью архитектурного решения фасада;

– наружная открытая прокладка по фасаду подводящих сетей и иных коммуникаций, прокладка сетей с нарушением пластики фасада;

– размещение оборудования, выступающего от плоскости фасада более чем на 20 см, на высоте менее 2,5 м от уровня земли или крыльца (кроме водосточных труб).

4) К подсветке фасадов объектов капитального строительства.

– предусматривать архитектурную подсветку фасадов для подчеркивания выразительности архитектурного облика в темное время суток с использованием источников белого цвета.

– архитектурная подсветка зданий должна включать:

- освещение входных групп;
- подсветку информационных знаков и конструкций;
- размещение архитектурно-художественного освещения на фасадах, визуально воспринимаемых со стороны улиц, дорог, территорий общего пользования (для архитектурных доминант, общественно значимых объектов).

5) К объемно-пространственным характеристикам объектов капитального строительства.

– главный фасад вновь строящихся зданий должен быть ориентирован на основные элементы улично-дорожной сети с учетом существующей или планируемой планировочной структуры застройки;

– размеры входной площадки (ширина х глубина) для объектов общественного назначения, общая площадь которых составляет не более чем 1500 квадратных метров, должны быть не менее 2,2 х 2,2 м;

– здание или сооружение не должно создавать визуальный дискомфорт, должно органично вписываться в ландшафт и сохранять масштаб и характер существующей застройки;

– здания необходимо размещать с учетом сложившейся линии застройки улицы (квартала);

– ограждение участка (в случае необходимости его установки) должно выполняться в едином стиле общего архитектурного решения и не должно препятствовать визуальному восприятию фасадов здания со стороны территорий общего пользования;

– если проектируемое в целях строительства или реконструкции здание, строение, сооружение располагается на расстоянии 50 метров и менее от границ лесного массива, парка, водного объекта, земельного участка индивидуальной, блокированной жилой застройки, территории ведения садоводства (далее – объект), его высота должна быть не более половины расстояния до объекта; при этом застройка должна по высоте носить ступенчатый характер, повышаясь с удалением от объекта в пределах трех линий застройки, высота зданий, строений, сооружений второй и третьей линии застройки должна быть не более 50 % расстояния до объекта;

– открытые стоянки (парковки) автомобилей по длинной стороне должны быть разделены пешеходными зонами (дорожками, проходами) с шагом не более 100 метров;

– для объектов коммерческого назначения, общая площадь которых составляет не более чем 1500 квадратных метров, приобъектные стоянки автомобилей следует размещать в пределах отведенного земельного участка.

6) К архитектурно-стилистическим характеристикам объектов капитального строительства.

– архитектурный облик объекта должен быть подчинен единому стилистическому решению;

– входные группы:

• входы в здание должны быть оборудованы навесами или заглублены в нишу не менее чем на 60 сантиметров;

• отметка площадки перед входом в общественное здание должна быть выше отметки тротуара перед входом не менее чем на 0,15 м. Допускается принимать отметку площадки на уровне пола при условии предохранения помещений от попадания осадков;

• главные входы в общественные здания должны быть ориентированы на территории общего пользования или к основному подъезду к зданию или сооружению;

– цоколь – должен быть визуально выделен на фасаде и подчеркивать внешний вид всего здания (может быть расположенным в плоскости стены, западающим или выступающим за плоскость стены);

– первый и цокольный этаж:

• должны быть выполнены из облицовочного, прочного и антивандального материала (без применения штукатурки);

• высота первого этажа общественных зданий должна быть не менее 4 метров;

– фасад: при использовании нескольких цветовых/фактурных покрытий на площади одного фасада, такие покрытия должны быть отделены выразительными архитектурными элементами;

– окна, лоджии, балконы должны быть остеклены. Остекление следует выполнять в едином стиле. Допускается отсутствие остекления балконов уникальных по характеру размещения на фасадах зданий, в т.ч. по высоте здания (изменяющие тип и конфигурацию плана на отдельных этажах, расположенные дискретно и т.д.), по геометрии элементов (созданные на основе треугольника, круга, трапеции, сложной формы и т.д.);

– информационные носители: при оформлении необходимо использовать ровные шрифты, без засечек и декоративных элементов.

5. Ограничения использования земельных участков и объектов капитального строительства, устанавливаемые в соответствии с законодательством Российской Федерации.

Оборот земельных участков осуществляется в соответствии с гражданским законодательством и Земельным кодексом Российской Федерации. Содержание ограничений оборота земельных участков устанавливается Земельным кодексом Российской Федерации, федеральными законами.

Ограничения использования земельных участков и объектов капитального строительства в границах зон с особыми условиями использования территории, установленные федеральными законами или иными нормативными правовыми актами, указаны в статье 51 настоящих Правил.

Зона отдыха в границах туристско-рекреационной зоны (ТР.2.1)

1. Кодовое обозначение территориальной зоны – ТР.2.1.

2. Предназначена для размещения объектов отдыха в границах Васкеловской туристско-рекреационной зоны.

3. Виды разрешенного использования земельных участков:

№ п/п	Наименование вида разрешенного использования земельных участков	Код
Основные виды разрешенного использования		
1	Предоставление коммунальных услуг	3.1.1
2	Общественное питание	4.6
3	Гостиничное обслуживание	4.7
4	Развлекательные мероприятия	4.8.1
5	Обеспечение занятий спортом в помещениях	5.1.2
6	Площадки для занятий спортом	5.1.3
7	Спортивные базы	5.1.7
8	Туристическое обслуживание	5.2.1
9	Санаторная деятельность	9.2.1
10	Историко-культурная деятельность	9.3
11	Общее пользование водными объектами	11.1
12	Земельные участки (территории) общего пользования	12.0
13	Благоустройство территории	12.0.2
Условно разрешенные виды использования		
14	Не установлены	-
Вспомогательные виды разрешенного использования		
15	Стоянка транспортных средств	4.9.2

4. Предельные размеры земельных участков, предельные параметры разрешенного строительства, реконструкции объектов капитального строительства (с учетом положений частей 6, 7, 9 статьи 41.1 настоящих Правил):

№ п/п	Вид разрешенного использования земельного участка (код)	Предельные значения	
		Минимальные	Максимальные
1	Минимальные и (или) максимальные площади земельных участков, кв. м		
1.1	4.7, 4.8.1, 5.1.2	1500	Не подлежат установлению
1.2	5.1.7, 5.2.1, 9.2.1	2500	
1.3	4.6	600	
1.4	5.1.3	400	
1.5	3.1.1, 9.3, 11.1, 12.0.2	Не подлежат установлению	
2	Минимальные отступы от границ земельных участков в целях определения мест допустимого размещения зданий, строений, сооружений, за пределами которых запрещено строительство зданий, строений, сооружений, м		
2.1	4.6, 4.7, 4.8.1, 5.1.2, 5.1.7, 5.2.1, 9.2.1	3	
2.2	3.1.1, 9.3	Не подлежат установлению	
	Предельное количество этажей или предельная высота зданий, строений, сооружений		
3	Предельное количество этажей зданий, строений, сооружений, эт		
3.1	4.6, 4.7, 5.1.7, 5.2.1, 9.2.1	4	
3.2	4.8.1, 5.1.2	2	
3.3	3.1.1, 9.3	Не подлежат установлению	

№ п/п	Вид разрешенного использования земельного участка (код)	Предельные значения	
		Минимальные	Максимальные
4	Максимальный процент застройки в границах земельного участка, определяемый как отношение суммарной площади земельного участка, которая может быть застроена, ко всей площади земельного участка, %		
4.1	4.6, 4.7, 4.8.1, 5.1.2, 5.1.7, 5.2.1, 9.2.1,	40	
4.2	3.1.1, 9.3	Не подлежат установлению	
5	Максимальная этажность зданий, строений, сооружений		
5.1	4.6, 4.7, 5.1.7, 5.2.1, 9.2.1	3	

5. Требования к архитектурно-градостроительному облику объектов капитального строительства (далее – требования):

1) К цветовым решениям объектов капитального строительства:

Цветовые решения зданий, строений, сооружений следует принимать в соответствии с рекомендуемыми колористическими палитрами.

Цветовое решение должно быть обосновано композиционными решениями здания и гармонично сочетаться с окружающей застройкой территории.

Цветовое решение покрытия кровли (кроме плоской кровли) должно быть увязано с общим архитектурным решением здания.

1.1) К отделке фасадов:

Зеленая цветовая палитра

Основные пастельные цвета фасадных покрытий (не менее 70% от плоскости фасада):



Дополнительные контрастные цвета декоративных и акцентных элементов фасадных покрытий (не более 30%):



Основные пастельные цвета также применимы для декоративных и акцентных элементов фасадных покрытий.

Желтая цветовая палитра

Основные пастельные цвета фасадных покрытий (не менее 70% от плоскости фасада):



Дополнительные контрастные цвета декоративных и акцентных элементов фасадных покрытий (не более 30%):



Основные пастельные цвета также применимы для декоративных и акцентных элементов фасадных покрытий.

Серая цветовая палитра.

Основные пастельные цвета фасадных покрытий (не менее 70% от плоскости фасада):



Дополнительные контрастные цвета декоративных и акцентных элементов фасадных покрытий (не более 30%):



Основные пастельные цвета также применимы для декоративных и акцентных элементов фасадных покрытий.

1.2) К металлическим элементам фасадов (кровля, ограждения, двери):



2) К отделочным и (или) строительным материалам объектов капитального строительства.

– цоколь должен выполняться из антивандальных негорючих материалов – природный камень (гранит или аналог), клинкерный кирпич, керамогранит (толщина не менее 10 мм), бетонных фиброцементных элементов с гидрофобной пропиткой (бетонная цокольная плитка и кирпич, панели из цементных композитов и др.) и другие подобные материалы;

– для объектов общественного назначения, общая площадь которых составляет не более чем 1500 квадратных метров - не менее 20% облицовки фасада должно выполняться из природных материалов или имитирующих природные материалы;

– покрытия, полученные на основе лакокрасочных материалов на водной основе (дисперсионные акриловые краски для фасадных работ, дисперсионные силикатные краски, силиконовые краски, золь-силикатные краски, золь-силикатные краски для бетона, известковые краски), при соблюдении требований нормативно-технической документации на проведение окрасочных работ должны обеспечивать срок службы не менее 5 лет в условиях умеренного макроклимата при эксплуатации на открытом воздухе с воздействием любых атмосферных факторов (дождь, ливень, снег, пыль при сильном ветре) при максимальной температуре 40° С, минимальной температуре -45° С и относительной влажности в пределах от 40% до 95%.

В течение данного срока должны быть сохранены защитные свойства покрытия: растрескивание выветривание, отслаивание, сморщивание, образование пузырей - не более 1 балла по ГОСТ 9.407-2015 п. 9.1.2, декоративные свойства (изменение цвета, грязеудержание, меление) - не более 3 баллов по ГОСТ 9.407-2015 п.п. 8.2, 8.3, 8.4;

– скатная кровля выполняется из металла, черепицы (керамической, минеральной, металлической, гибкой или аналога), светопрозрачных конструкций.

Не допускается:

– окраска поверхностей, облицованных натуральным (природным) камнем;

– бетонная необлицованная поверхность для первого и цокольного этажа;

– штукатурный фасад по фасадному утеплению из пенополистирола;

– использование бетонных фиброцементных элементов без гидрофобного покрытия;

– металлические элементы отделки с толщиной менее 0,5 мм;

– металлические оцинкованные элементы без лакокрасочного покрытия (кроме ограждения кровли и элементов фасадов, не выходящих на территории общего пользования);

– размещение декоративных элементов, выполненных из пенополистирола, пенополиуретана, минваты с тонким штукатурным слоем, ниже 2 метров над уровнем земли;

– выполнение больших глухих плоскостей фасада из материалов, имитирующих натуральные, с заметно повторяющимся рисунком;

– отделка фасада керамогранитной глянцевой однотонной плиткой 600х600 мм;

– визуально заметные соединения облицовочных элементов, видимые крепежные детали фасадных систем (за исключением матовых панелей с неоднородным покрытием);

– использование белых стеклопакетов ПВХ (за исключением объектов, возводимых за счет бюджетного финансирования);

– использование в качестве отделочных материалов фасадов объектов капитального строительства:

- штукатурки (штукатурный фасад допускается применять, если окружающая застройка преимущественно выполнена с применением штукатурных фасадов. Работы по выполнению штукатурного фасада должны производиться строго по сертифицированной технологии, должен обеспечиваться длительный срок эксплуатации);
- пластиковых панелей, сотового поликарбоната;

- винилового сайдинга;
- профилированного металлического листа;
- асбестоцементных листов, самоклеящейся пленки, баннерной ткани, сотового поликарбоната;
- пластика, профилированных металлических листов, асбестоцементных листов (плоские и волнистые), МГЛ-листов для устройства глухой части лоджии или балкона;
- цветного остекления, не соответствующего цветовому решению объекта капитального строительства, искажающего восприятие архитектурно-градостроительного облика объектов капитального строительства и окружающего их пространства, включая объекты и элементы благоустройства.

3) К размещению технического и инженерного оборудования на фасадах и кровлях объектов капитального строительства.

Техническое и инженерное оборудование фасадов объектов капитального строительства включает в себя системы газоснабжения, освещения, связи, телекоммуникации, видеонаблюдения, кондиционирования и вентиляции воздуха (далее – оборудование).

Оборудование должно располагаться с учетом системы композиционных осей фасадов объекта и иметь комплексный характер.

При строительстве объемно-пластическое решение фасада объекта капитального строительства должно предусматривать скрытое размещение (декоративные решетки, короба) наружных блоков систем кондиционирования, вентиляции и их комплексов, скрытую систему водоотведения, либо предусматривать их внутреннее размещение. Наружный организованный водосток допускается для объектов этажностью не выше 3 этажей и для отвода воды с козырьков над входами; водосточная система должна применяться с подогревом.

При реконструкции объекта капитального строительства:

– размещение дополнительного оборудования должно обеспечивать сохранность отделки фасада либо ее восстановление;

– при размещении наружных блоков систем кондиционирования и вентиляции на просматриваемых с территорий общего пользования фасадах необходимо применять защитные декоративные решетки, выполненные с учетом архитектурного решения объекта капитального строительства.

Габариты, форма оборудования, декоративных коробов, в которых оно размещено, декоративных решеток не должны ухудшать визуальные характеристики объекта.

Устанавливаемое на фасадах зданий оборудование должно быть окрашено в цвет поверхностей, на которых оно установлено.

Не допускается:

– размещение оборудования на архитектурных элементах и деталях декора, порталах, козырьках, пилонах, консолях, на настенной росписи, фреске, мозаичном панно, сграффито и иных видах монументального искусства, являющихся частью архитектурного решения фасада;

– наружная открытая прокладка по фасаду подводящих сетей и иных коммуникаций, прокладка сетей с нарушением пластики фасада;

– размещение оборудования, выступающего от плоскости фасада более чем на 20 см, на высоте менее 2,5 м от уровня земли или крыльца (кроме водосточных труб).

4) К подсветке фасадов объектов капитального строительства.

– предусматривать архитектурную подсветку фасадов для подчеркивания выразительности архитектурного облика в темное время суток с использованием источников белого цвета.

– архитектурная подсветка зданий должна включать:

- освещение входных групп;
- подсветку информационных знаков и конструкций;
- размещение архитектурно-художественного освещения на фасадах, визуально воспринимаемых со стороны улиц, дорог, территорий общего пользования (для архитектурных доминант, общественно значимых объектов).

5) К объемно-пространственным характеристикам объектов капитального строительства.

– главный фасад вновь строящихся зданий должен быть ориентирован на основные элементы улично-дорожной сети с учетом существующей или планируемой планировочной структуры застройки;

– размеры входной площадки (ширина х глубина) для объектов общественного назначения, общая площадь которых составляет не более чем 1500 квадратных метров, должны быть не менее 2,2 х 2,2 м;

– здание или сооружение не должно создавать визуальный дискомфорт, должно органично вписываться в ландшафт и сохранять масштаб и характер существующей застройки;

– здания необходимо размещать с учетом сложившейся линии застройки улицы (квартала);

– ограждение участка (в случае необходимости его установки) должно выполняться в едином стиле общего архитектурного решения и не должно препятствовать визуальному восприятию фасадов здания со стороны территорий общего пользования;

– если проектируемое в целях строительства или реконструкции здание, строение, сооружение располагается на расстоянии 50 метров и менее от границ лесного массива, парка, водного объекта, земельного участка индивидуальной, блокированной жилой застройки, территории ведения садоводства (далее – объект), его высота должна быть не более половины расстояния до объекта; при этом застройка должна по высоте носить ступенчатый характер, повышаясь с удалением от объекта в пределах трех линий застройки, высота зданий, строений, сооружений второй и третьей линии застройки должна быть не более 50 % расстояния до объекта;

– открытые стоянки (парковки) автомобилей по длинной стороне должны быть разделены пешеходными зонами (дорожками, проходами) с шагом не более 100 метров;

– для объектов коммерческого назначения, общая площадь которых составляет не более чем 1500 квадратных метров, приобъектные стоянки автомобилей следует размещать в пределах отведенного земельного участка.

6) К архитектурно-стилистическим характеристикам объектов капитального строительства.

– архитектурный облик объекта должен быть подчинен единому стилистическому решению;

– входные группы:

• входы в здание должны быть оборудованы навесами или заглублены в нишу не менее чем на 60 сантиметров;

• отметка площадки перед входом в общественное здание должна быть выше отметки тротуара перед входом не менее чем на 0,15 м. Допускается принимать отметку площадки на уровне пола при условии предохранения помещений от попадания осадков;

• главные входы в общественные здания должны быть ориентированы на территории общего пользования или к основному подъезду к зданию или сооружению;

– цоколь – должен быть визуально выделен на фасаде и подчеркивать внешний вид всего здания (может быть расположенным в плоскости стены, западающим или выступающим за плоскость стены);

– первый и цокольный этаж:

• должны быть выполнены из облицовочного, прочного и антивандального материала (без применения штукатурки);

• высота первого этажа общественных зданий должна быть не менее 4 метров;

– фасад: при использовании нескольких цветовых/фактурных покрытий на площади одного фасада, такие покрытия должны быть отделены выразительными архитектурными элементами;

– окна, лоджии, балконы должны быть остеклены. Остекление следует выполнять в едином стиле. Допускается отсутствие остекления балконов уникальных по характеру размещения на фасадах зданий, в т.ч. по высоте здания (изменяющие тип и конфигурацию плана на отдельных этажах, расположенные дискретно и т.д.), по геометрии элементов (созданные на основе треугольника, круга, трапеции, сложной формы и т.д.);

– информационные носители: при оформлении необходимо использовать ровные шрифты, без засечек и декоративных элементов.

6. Ограничения использования земельных участков и объектов капитального строительства, устанавливаемые в соответствии с законодательством Российской Федерации.

Оборот земельных участков осуществляется в соответствии с гражданским законодательством и Земельным кодексом Российской Федерации. Содержание ограничений оборота земельных участков устанавливается Земельным кодексом Российской Федерации, федеральными законами.

Ограничения использования земельных участков и объектов капитального строительства в границах зон с особыми условиями использования территории, установленные федеральными законами или иными нормативными правовыми актами, указаны в статье 51 настоящих Правил.

Зона природных ландшафтов (ТР.3)

1. Кодовое обозначение территориальной зоны – ТР.3

2. Зона предназначена для сохранения естественных зеленых насаждений на территориях общего пользования.

3. Виды разрешенного использования земельных участков:

№ п/п	Наименование вида разрешенного использования земельного участка	Код вида
Основные виды разрешенного использования		
1	Охрана природных территорий	9.1
2	Общее пользование водными объектами	11.1
3	Земельные участки (территории) общего пользования	12.0
4	Благоустройство территории	12.0.2
Условно разрешенные виды разрешенного использования		
5	Предоставление коммунальных услуг	3.1.1
Вспомогательные виды разрешенного использования		
6	Не установлены	-

4. Предельные размеры земельных участков, предельные параметры разрешенного строительства, реконструкции объектов капитального строительства (с учетом положений частей 6, 9 статьи 41.1 настоящих Правил):

№ п/п	Вид разрешенного использования земельного участка (код)	Предельные значения	
		Минимальные	Максимальные
1	Минимальные и (или) максимальные площади земельных участков, кв. м		
1.1	3.1.1, 9.1, 11.1, 12.0.2	Не подлежат установлению	
2	Минимальные отступы от границ земельных участков в целях определения мест допустимого размещения зданий, строений, сооружений, за пределами которых запрещено строительство зданий, строений, сооружений, м		
2.1	3.1.1	Не подлежит установлению	
	Предельное количество этажей или предельная высота зданий, строений, сооружений		
3	Предельное количество этажей зданий, строений, сооружений, эт		
3.1	3.1.1	0	
4	Максимальный процент застройки в границах земельного участка, определяемый как отношение суммарной площади земельного участка, которая может быть застроена, ко всей площади земельного участка, %		
4.1	3.1.1	Не подлежит установлению	

5. Ограничения использования земельных участков и объектов капитального строительства, устанавливаемые в соответствии с законодательством Российской Федерации.

Оборот земельных участков осуществляется в соответствии с гражданским законодательством и Земельным кодексом Российской Федерации. Содержание ограничений оборота земельных участков устанавливается Земельным кодексом Российской Федерации, федеральными законами.

Ограничения использования земельных участков и объектов капитального строительства в границах зон с особыми условиями использования территории, установленные федеральными законами или иными нормативными правовыми актами, указаны в статье 51 настоящих Правил.

Зона природных ландшафтов в границах туристско-рекреационной зоны (ТР.3.1)

1. Кодовое обозначение территориальной зоны – ТР.3.1.

2. Зона предназначена для сохранения естественных зеленых насаждений на территориях общего пользования в границах Васкеловской туристско-рекреационной зоны.

3. Виды разрешенного использования земельных участков:

№ п/п	Наименование вида разрешенного использования земельного участка	Код вида
Основные виды разрешенного использования		
1	Причалы для маломерных судов	5.4
2	Охрана природных территорий	9.1
3	Общее пользование водными объектами	11.1
4	Земельные участки (территории) общего пользования	12.0
5	Благоустройство территории	12.0.2
Условно разрешенные виды разрешенного использования		
6	Предоставление коммунальных услуг	3.1.1
Вспомогательные виды разрешенного использования		
7	Не установлены	-

4. Предельные размеры земельных участков, предельные параметры разрешенного строительства, реконструкции объектов капитального строительства (с учетом положений частей 6, 9 статьи 41.1 настоящих Правил):

№ п/п	Вид разрешенного использования земельного участка (код)	Предельные значения	
		Минимальные	Максимальные
1	Минимальные и (или) максимальные площади земельных участков, кв. м		
1.1	3.1.1, 5.4, 9.1, 11.1, 12.0.2	Не подлежат установлению	
2	Минимальные отступы от границ земельных участков в целях определения мест допустимого размещения зданий, строений, сооружений, за пределами которых запрещено строительство зданий, строений, сооружений, м		
2.1	3.1.1, 5.4	Не подлежит установлению	
	Предельное количество этажей или предельная высота зданий, строений, сооружений		
3	Предельное количество этажей зданий, строений, сооружений, эт		
3.1	3.1.1, 5.4	0	
3.2	8.3	1	
4	Максимальный процент застройки в границах земельного участка, определяемый как отношение суммарной площади земельного участка, которая может быть застроена, ко всей площади земельного участка, %		
4.1	3.1.1,5.4	Не подлежит установлению	

5. Ограничения использования земельных участков и объектов капитального строительства, устанавливаемые в соответствии с законодательством Российской Федерации.

Оборот земельных участков осуществляется в соответствии с гражданским законодательством и Земельным кодексом Российской Федерации. Содержание

ограничений оборота земельных участков устанавливается Земельным кодексом Российской Федерации, федеральными законами.

Ограничения использования земельных участков и объектов капитального строительства в границах зон с особыми условиями использования территории, установленные федеральными законами или иными нормативными правовыми актами, указаны в статье 51 настоящих Правил.».

13. Статью 47 части III дополнить текстом следующего содержания:

«Зона садоводства, огородничества (ТСХ.1)

1. Кодовое обозначение территориальной зоны – ТСХ.1.

2. Виды разрешенного использования земельных участков:

№ п/п	Наименование вида разрешенного использования земельных участков	Код
Основные виды разрешенного использования		
1	Предоставление коммунальных услуг	3.1.1
2	Земельные участки (территории) общего пользования	12.0
3	Улично-дорожная сеть	12.0.1
4	Земельные участки общего назначения	13.0<*>
5	Ведение огородничества	13.1
6	Ведение садоводства	13.2
Условно разрешенные виды использования		
7	Магазины	4.4
Вспомогательные виды разрешенного использования		
8	Не установлены	-

<*> Земельные участки общего назначения используются для газоснабжения, теплоснабжения, электроснабжения, водоснабжения, водоотведения, накопления и сбора твердых коммунальных отходов, охраны территории ведения гражданами садоводства и огородничества для собственных нужд, а также для занятий физической культурой и спортом, отдыха и укрепления здоровья граждан.

В соответствии с решением общего собрания членов товарищества на земельных участках общего назначения допускается возведение некапитальных строений, сооружений или нестационарных торговых объектов при условии соблюдения земельного законодательства, ветеринарных норм и правил, санитарно-эпидемиологических правил и гигиенических нормативов.

Виды разрешенного использования земельных участков: «Земельные участки общего назначения» с кодом 13.0, «Ведение огородничества» с кодом 13.1, «Ведение садоводства» с кодом 13.2, предельные (минимальные и (или) максимальные) размеры земельных участков (в том числе их площадь), предельные параметры разрешенного строительства, реконструкции объектов капитального строительства для указанных видов разрешенного использования земельных участков считаются установленными или измененными со дня утверждения в установленном порядке проекта межевания территории.

Размещение объектов капитального строительства на земельных участках с видами разрешенного использования: «Земельные участки общего назначения» с кодом 13.0, «Ведение садоводства» с кодом 13.2 допускается только при наличии утвержденного проекта межевания территории в случаях, предусмотренных действующим законодательством Российской Федерации.

Подготовка проекта межевания территории садоводства или огородничества осуществляется в соответствии с законодательством о градостроительной деятельности с

учетом требований Федерального закона Российской Федерации от 29.07.2017 № 217-ФЗ «О ведении гражданами садоводства и огородничества для собственных нужд и о внесении изменений в отдельные законодательные акты Российской Федерации».

3. Предельные размеры земельных участков, предельные параметры разрешенного строительства, реконструкции объектов капитального строительства (с учетом положений частей 6, 9 статьи 41.1 настоящих Правил):

№ п/п	Вид разрешенного использования земельного участка (код)	Предельные значения	
		Минимальные	Максимальные
1	Минимальные и (или) максимальные площади земельных участков, кв. м		
1.1	4.4	600	1000
1.2	13.1	100	500
1.3	13.2	600	2000
1.4	3.1.1, 13.0	Не подлежат установлению	
2	Минимальные отступы от границ земельных участков в целях определения мест допустимого размещения зданий, строений, сооружений, за пределами которых запрещено строительство зданий, строений, сооружений, м		
2.1	4.4, 13.0	3	
2.2	13.2	1-5 <*>	
2.3	3.1.1	Не подлежат установлению	
	Предельное количество этажей или предельная высота зданий, строений, сооружений		
3	Предельное количество этажей зданий, строений, сооружений, эт		
3.1	13.2	3	
3.2	4.4, 13.0	1	
3.3	3.1.1	Не подлежат установлению	
4	Максимальный процент застройки в границах земельного участка, определяемый как отношение суммарной площади земельного участка, которая может быть застроена, ко всей площади земельного участка, %		
4.1	13.2	20	
4.2	4.4	30	
4.3	3.1.1, 13.0	Не подлежат установлению	

<*> Минимальные отступы от границ земельных участков: для жилых домов со стороны улиц – 5 м, со стороны проездов – не менее 3 м, со стороны соседнего земельного участка – 3 м.

Минимальные отступы от границ земельных участков до:

– построек для содержания мелкого скота и птицы – 4 м;
– хозяйственных построек, гаража, иных вспомогательных сооружений – 1 м;
– стволов высокорослых деревьев – 4 м, стволов среднерослых деревьев – 2 м,
– кустарника – 1 м.

При размещении на земельном участке хозяйственных построек, гаража, иных вспомогательных сооружений на расстоянии 1 м от границы соседнего участка скат крыши следует ориентировать таким образом, чтобы сток дождевой воды не попал на соседний участок.

5. Формирование земельных участков из земельного участка, предоставленного садоводческому или огородническому некоммерческому товариществу с учетом особенностей, предусмотренных федеральным законом от 29.07.2017 № 217-ФЗ «О ведении гражданами садоводства и огородничества для

собственных нужд и о внесении изменений в отдельные законодательные акты Российской Федерации» возможно исключительно на основании утверждённого проекта межевания территории.

6. Ограничения использования земельных участков и объектов капитального строительства, устанавливаемые в соответствии с законодательством Российской Федерации.

Оборот земельных участков осуществляется в соответствии с гражданским законодательством и Земельным кодексом Российской Федерации. Содержание ограничений оборота земельных участков устанавливается Земельным кодексом Российской Федерации, федеральными законами.

Ограничения использования земельных участков и объектов капитального строительства в границах зон с особыми условиями использования территории, установленные федеральными законами или иными нормативными правовыми актами, указаны в статье 51 настоящих Правил.».

14. Статью 48 части III дополнить текстом следующего содержания:

«***Зона озелененных территорий специального назначения (ТСН.1)***

1. Кодовое обозначение территориальной зоны – ТСН.1.
2. Виды разрешенного использования земельных участков:

№ п/п	Наименование вида разрешенного использования земельных участков	Код
Основные виды разрешенного использования		
1	Предоставление коммунальных услуг	3.1.1
2	Земельные участки (территории) общего пользования	12.0<*>
3	Улично-дорожная сеть	12.0.1<*>
4	Благоустройство территории	12.0.2<*>
Условно разрешенные виды использования		
5	Не установлены	–
Вспомогательные виды разрешенного использования		
6	Не установлены	–
Примечание: <*> Минимальная площадь озеленения –60%.		

3. Предельные размеры земельных участков, предельные параметры разрешенного строительства, реконструкции объектов капитального строительства (с учетом положений частей 6, 9 статьи 41.1 настоящих Правил):

№ п/п	Вид разрешенного использования земельного участка (код)	Предельные значения	
		Минимальные	Максимальные
1	Минимальные и (или) максимальные площади земельных участков, кв. м		
1.1	3.1.1, 12.0, 12.0.1, 12.0.2	Не подлежат установлению	
2	Минимальные отступы от границ земельных участков в целях определения мест допустимого размещения зданий, строений, сооружений, за пределами которых запрещено строительство зданий, строений, сооружений, м		

№ п/п	Вид разрешенного использования земельного участка (код)	Предельные значения	
		Минимальные	Максимальные
2.1	3.1.1	Не подлежат установлению	
	Предельное количество этажей или предельная высота зданий, строений, сооружений		
3	Предельное количество этажей зданий, строений, сооружений, эт		
3.1	3.1.1	Не подлежат установлению	
4	Максимальный процент застройки в границах земельного участка, определяемый как отношение суммарной площади земельного участка, которая может быть застроена, ко всей площади земельного участка, %		
4.1	3.1.1	Не подлежат установлению	

4. Ограничения использования земельных участков и объектов капитального строительства, устанавливаемые в соответствии с законодательством Российской Федерации.

Оборот земельных участков осуществляется в соответствии с гражданским законодательством и Земельным кодексом Российской Федерации. Содержание ограничений оборота земельных участков устанавливается Земельным кодексом Российской Федерации, федеральными законами.

Ограничения использования земельных участков и объектов капитального строительства в границах зон с особыми условиями использования территории, установленные федеральными законами или иными нормативными правовыми актами, указаны в статье 51 настоящих Правил.

«***Зона режимных территорий (ТВ.1)***

1. Кодовое обозначение территориальной зоны – ТВ.1.
2. Виды разрешенного использования земельных участков:

№ п/п	Наименование вида разрешенного использования земельных участков	Код
Основные виды разрешенного использования		
1	Предоставление коммунальных услуг	3.1.1
2	Обеспечение обороны и безопасности	8.0
3	Обеспечение вооруженных сил	8.1
Условно разрешенные виды использования		
4	Осуществление религиозных обрядов	3.7.1
Вспомогательные виды разрешенного использования		
5	Не установлены	-
Примечание: Санитарно-защитная зона, при необходимости ее установления, не должна превышать границы территориальной зоны.		

3. Предельные размеры земельных участков, предельные параметры разрешенного строительства, реконструкции объектов капитального строительства:

№ п/п	Вид разрешенного использования земельного участка (код)	Предельные значения	
		Минимальные	Максимальные

№ п/п	Вид разрешенного использования земельного участка (код)	Предельные значения	
		Минимальные	Максимальные
1	Минимальные и (или) максимальные площади земельных участков, кв. м		
1.1	3.1.1, 3.7.1, 8.0, 8.1	Не подлежат установлению	
2	Минимальные отступы от границ земельных участков в целях определения мест допустимого размещения зданий, строений, сооружений, за пределами которых запрещено строительство зданий, строений, сооружений, м		
2.1	3.7.1, 8.0, 8.1	3	
2.2	3.1.1	Не подлежат установлению	
3	Предельное количество этажей или предельная высота зданий, строений, сооружений, эт		
3.1	3.1.1, 3.7.1, 8.0, 8.1	Не подлежат установлению	
4	Максимальный процент застройки в границах земельного участка, определяемый как отношение суммарной площади земельного участка, которая может быть застроена, ко всей площади земельного участка, %		
4.1	3.1.1, 3.7.1, 8.0, 8.1	Не подлежат установлению	

4. Ограничения использования земельных участков и объектов капитального строительства, устанавливаемые в соответствии с законодательством Российской Федерации.

Оборот земельных участков осуществляется в соответствии с гражданским законодательством и Земельным кодексом Российской Федерации. Содержание ограничений оборота земельных участков устанавливается Земельным кодексом Российской Федерации, федеральными законами.

Ограничения использования земельных участков и объектов капитального строительства в границах зон с особыми условиями использования территории, установленные федеральными законами или иными нормативными правовыми актами, указаны в статье 51 настоящих Правил.».

15. В статью 51 Части III внести следующие изменения:

15.1. Дополнить текстом следующего содержания:

«***Общие положения***

1. Использование земельных участков и объектов капитального строительства могут быть ограничены по основаниям, установленным законодательством Российской Федерации.

2. Могут устанавливаться следующие ограничения использование земельных участков и объектов капитального строительства:

1) ограничения использования земельных участков и объектов капитального строительства в зонах с особыми условиями использования территорий;

2) ограничения оборотоспособности земельных участков, установленные статьей 27 Земельного кодекса Российской Федерации;

3) особые условия охраны окружающей среды, в том числе животного и растительного мира, памятников природы, истории и культуры, археологических объектов, сохранения плодородного слоя почвы, естественной среды обитания, путей миграции диких животных;

4) иные ограничения использования земельных участков и объектов капитального строительства в случаях, установленных законодательством Российской Федерации.

3. В границах зон с особыми условиями использования территорий устанавливаются ограничения использования земельных участков, которые распространяются на все, что находится над и под поверхностью земель, если иное не предусмотрено законами о недрах, воздушным и водным законодательством, и ограничивают или запрещают размещение и (или) использование расположенных на таких земельных участках объектов недвижимого имущества и (или) ограничивают или запрещают использование земельных участков для осуществления иных видов деятельности, которые несовместимы с целями установления зон с особыми условиями использования территорий.

4. При пересечении границ различных зон с особыми условиями использования территорий действуют все ограничения использования земельных участков, установленные для каждой из таких зон, за исключением ограничений, препятствующих эксплуатации, обслуживанию и ремонту здания, сооружения, в связи с размещением которых была установлена одна из зон с особыми условиями использования территорий, при условии, что такие ограничения не установлены в целях охраны жизни граждан или обеспечения безопасности полетов воздушных судов.».

15.2. Раздел 1 изложить в следующей редакции:

«***1. Ограничения использования земельных участков и объектов капитального строительства в границах водоохранных зон и прибрежных защитных полос***

1. Водоохранными зонами являются территории, которые примыкают к береговой линии (границам водного объекта) морей, рек, ручьев, каналов, озер, водохранилищ и на которых устанавливается специальный режим осуществления хозяйственной и иной деятельности в целях предотвращения загрязнения, засорения, заиления указанных водных объектов и истощения их вод, а также сохранения среды обитания водных биологических ресурсов и других объектов животного и растительного мира.

2. Содержание специального режима в водоохранных зонах определено Водным кодексом Российской Федерации.

3. В границах водоохранных зон устанавливаются прибрежные защитные полосы, на территориях которых в соответствии с Водным кодексом Российской Федерации вводятся дополнительные ограничения хозяйственной и иной деятельности.

4. Ширина водоохранных зон и прибрежных защитных полос определяется в соответствии с Водным кодексом Российской Федерации.».

15.3. дополнить разделом 3.1 следующего содержания:

«***3.1. Ограничения использования земельных участков и объектов капитального строительства в защитной зоне объекта культурного наследия***

1. Защитные зоны объекта культурного наследия и ограничения использования земельных участков и объектов капитального строительства в защитных зонах объектов культурного наследия устанавливаются использования земельных участков и объектов капитального строительства в защитных зонах объектов культурного наследия в соответствии с Федеральным законом от

25.06.2002 № 73-ФЗ «Об объектах культурного наследия (памятниках истории и культуры) народов Российской Федерации» в целях обеспечения сохранности объектов культурного наследия.

2. В границах защитных зон запрещаются строительство объектов капитального строительства и их реконструкция, связанная с изменением их параметров, за исключением строительства и реконструкции линейных объектов.

3. Защитная зона объекта культурного наследия прекращает существование со дня внесения в Единый государственный реестр недвижимости сведений о зонах охраны такого объекта культурного наследия, установленных в соответствии со статьей 34 Федерального закона от 25.06.2002 № 73-ФЗ «Об объектах культурного наследия (памятниках истории и культуры) народов Российской Федерации».

4. Защитная зона объекта культурного наследия прекращает существование в случае исключения объекта культурного наследия из единого государственного реестра объектов культурного наследия (памятников истории и культуры) народов Российской Федерации.».

15.4. Подраздел «**Охранные зоны электрических сетей объектов электроэнергетики»** раздела 4 изложить в следующей редакции:

«**Ограничения использования земельных участков и объектов капитального строительства в охранной зоне объектов электроэнергетики (объектов электросетевого хозяйства и объектов по производству электрической энергии)**

1. Охранные зоны объектов электросетевого хозяйства устанавливаются в целях обеспечения безопасного и безаварийного функционирования, безопасной эксплуатации объектов электроэнергетики.

2. Использование земельных участков и объектов капитального строительства в границах охранных зон объектов электроэнергетики осуществляется в соответствии с Правилами установления охранных зон объектов электросетевого хозяйства и особых условий использования земельных участков, расположенных в границах таких зон, утвержденными постановлением Правительства Российской Федерации от 24.02.2009 № 160 «О порядке установления охранных зон объектов электросетевого хозяйства и особых условий использования земельных участков, расположенных в границах таких зон».

3. Правила установления охранных зон объектов по производству электрической энергии и особых условий использования земельных участков, расположенных в границах таких зон, утверждены Постановлением Правительства Российской Федерации от 18.11.2013 № 1033.».

15.5. Дополнить разделом 8 следующего содержания:

«**8. Ограничения использования земельных участков и объектов капитального строительства в охранной зоне трубопроводов (газопроводов, нефтепроводов и нефтепродуктопроводов)**

1. Использование земельных участков и объектов капитального строительства в границах охранных зон трубопроводов (газопроводов, нефтепродуктопроводов) осуществляется в соответствии с Правилами охраны

магистральных газопроводов, утвержденными постановлением Правительства Российской Федерации от 08.09.2017 N 1083 «Об утверждении Правил охраны магистральных газопроводов и о внесении изменений в Положение о представлении в федеральный орган исполнительной власти (его территориальные органы), уполномоченный Правительством Российской Федерации на осуществление государственного кадастрового учета, государственной регистрации прав, ведение Единого государственного реестра недвижимости и предоставление сведений, содержащихся в Едином государственном реестре недвижимости, федеральными органами исполнительной власти, органами государственной власти субъектов Российской Федерации и органами местного самоуправления дополнительных сведений, воспроизводимых на публичных кадастровых картах», Правилами охраны газораспределительных сетей, утвержденными постановлением Правительства Российской Федерации от 20.11.2000 № 878, Сводом правил «СП 36.13330.2012. Свод правил. Магистральные трубопроводы. Актуализированная редакция СНиП 2.05.06-85*», если положениями о зонах с особыми условиями использования территории, утвержденными Правительством Российской Федерации в соответствии со статьей 106 Земельного кодекса Российской Федерации, не установлены иные требования и ограничения.».

16. На Карте градостроительного зонирования установить границы территориальных зон: «Зона застройки индивидуальными жилыми домами (ТЖ.1)», «Зона застройки индивидуальными жилыми домами в границах туристско-рекреационной зоны (ТЖ.1.1)», «Зона застройки малоэтажными жилыми домами (ТЖ.2)», «Многофункциональная общественно-деловая зона (ТД.1)», «Многофункциональная общественно-деловая зона в границах туристско-рекреационной зоны (ТД.1.1)», «Зона специализированной общественной застройки (ТД.2)», «Коммунально-складская зона (ТК.1)», «Зона инженерной инфраструктуры (ТИ.1)», «Зона озелененных территорий общего пользования (ТР.1)», «Зона отдыха (ТР.2)», «Зона отдыха в границах туристско-рекреационной зоны (ТР.2.1)», «Зона природных ландшафтов (ТР.3)», «Зона природных ландшафтов в границах туристско-рекреационной зоны (ТР.3.1)», «Зона садоводства, огородничества (ТСХ.1)», «Зона озелененных территорий специального назначения (ТСН.1)», «Зона режимных территорий (ТВ.1)».

17. Дополнить карту зон с особыми условиями использования территории границами следующих зон: «Защитная зона объекта культурного наследия», «Водоохранная зона», «Прибрежная защитная полоса», «Охранная зона трубопроводов (газопроводов), «Охранная зона объектов электроэнергетики (объектов электросетевого хозяйства и объектов по производству электрической энергии)».

18. Дополнить Правила землепользования и застройки приложением к карте градостроительного зонирования «Карта территорий в границах которых предусматриваются требования к архитектурно-градостроительному облику объектов капитального строительства».

19. Дополнить приложение к Правилам «Сведения о границах территориальных зон» описанием местоположения границ территориальных зон: «Зона застройки индивидуальными жилыми домами (ТЖ.1)», «Зона застройки индивидуальными жилыми домами в границах туристско-рекреационной зоны (ТЖ.1.1)», «Зона застройки малоэтажными жилыми домами (ТЖ.2)»,

«Многофункциональная общественно-деловая зона (ТД.1)», «Многофункциональная общественно-деловая зона в границах туристско-рекреационной зоны (ТД.1.1)», «Зона специализированной общественной застройки (ТД.2)», «Коммунально-складская зона (ТК.1)», «Зона инженерной инфраструктуры (ТИ.1)», «Зона озелененных территорий общего пользования (ТР.1)», «Зона отдыха (ТР.2)», «Зона отдыха в границах туристско-рекреационной зоны (ТР.2.1)», «Зона природных ландшафтов (ТР.3)», «Зона природных ландшафтов в границах туристско-рекреационной зоны (ТР.3.1)», «Зона садоводства, огородничества (ТСХ.1)», «Зона озелененных территорий специального назначения (ТСН.1)», «Зона режимных территорий (ТВ.1)».

ИЗМЕНЕНИЯ В ПРАВИЛА ЗЕМЛЕПОЛЬЗОВАНИЯ И ЗАСТРОЙКИ ЧАСТИ ТЕРРИТОРИИ МУНИЦИПАЛЬНОГО ОБРАЗОВАНИЯ "КУИВОЗОВСКОЕ СЕЛЬСКОЕ ПОСЕЛЕНИЕ" ВСЕВОЛОЖСКОГО МУНИЦИПАЛЬНОГО РАЙОНА ЛЕНИНГРАДСКОЙ ОБЛАСТИ

Карта градостроительного зонирования

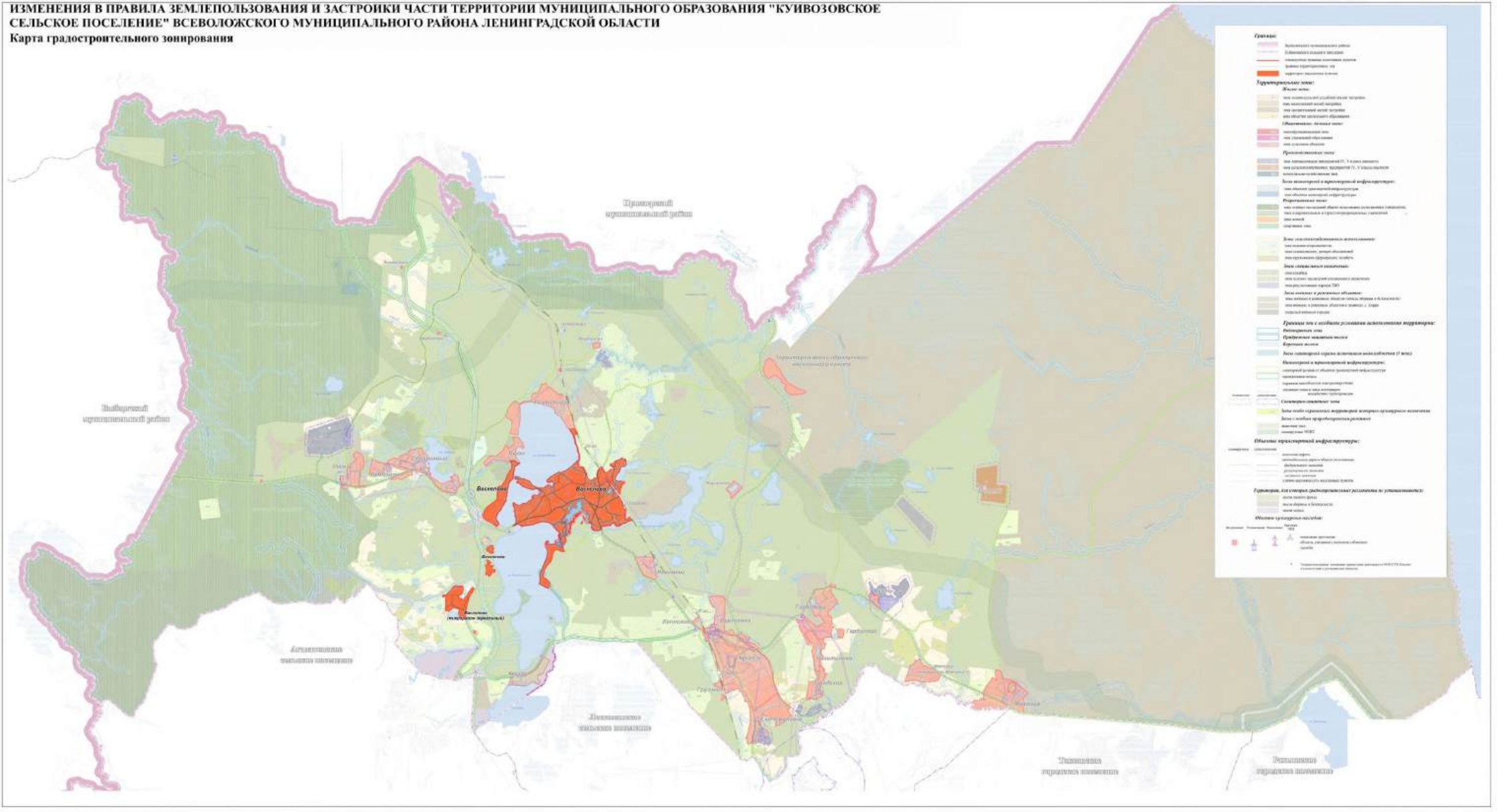

ИЗМЕНЕНИЯ В ПРАВИЛА ЗЕМЛЕПОЛЬЗОВАНИЯ И ЗАСТРОЙКИ НА ЧАСТЬ ТЕРРИТОРИИ МУНИЦИПАЛЬНОГО ОБРАЗОВАНИЯ «КУЙВОЗОВСКОЕ СЕЛЬСКОЕ ПОСЕЛЕНИЕ» ВСЕВОЛОЖСКОГО МУНИЦИПАЛЬНОГО РАЙОНА ЛЕНИНГРАДСКОЙ ОБЛАСТИ

Карта градостроительного зонирования

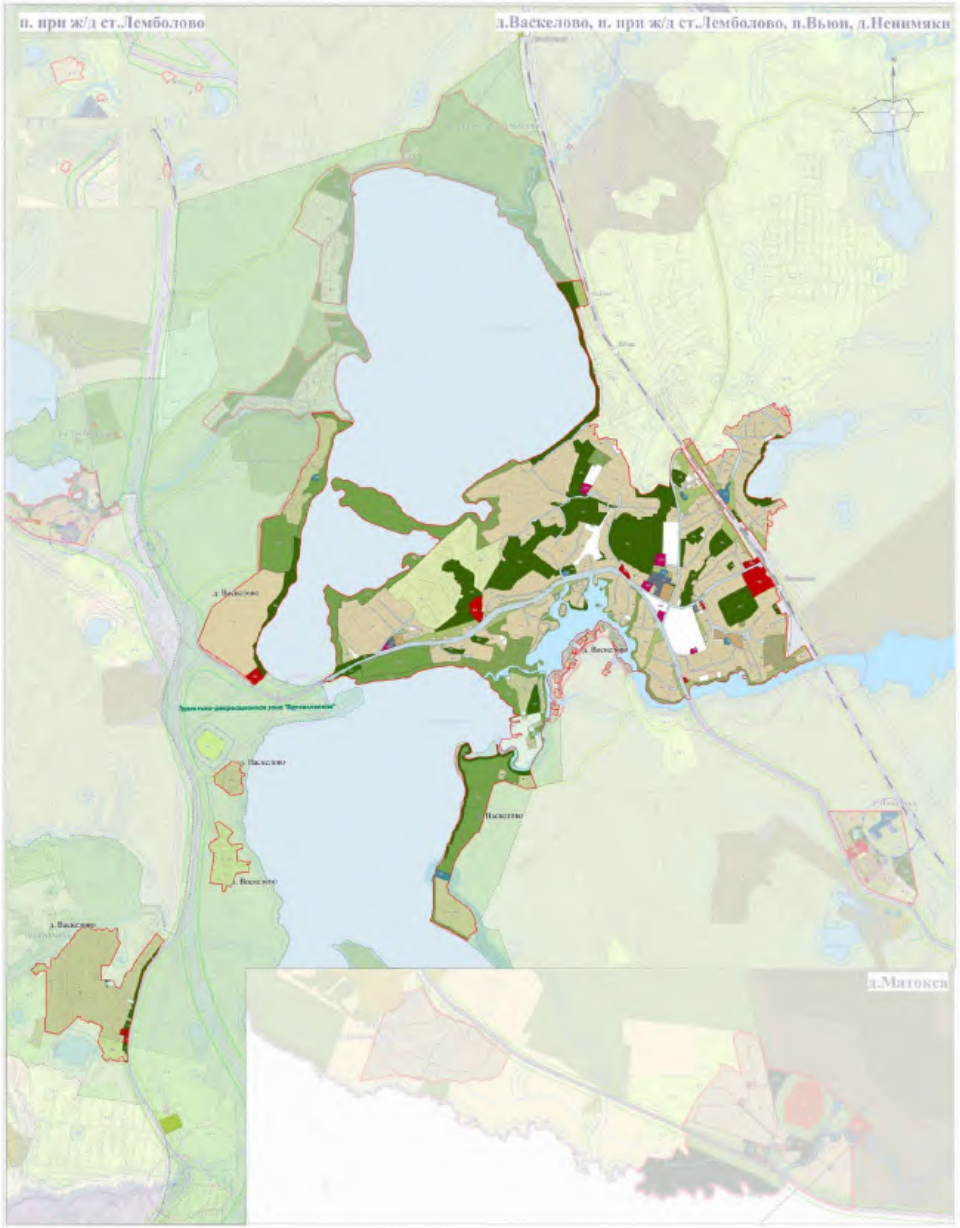









Изменения в Правила землепользования и застройки на часть территории муниципального образования «Куйвозовское сельское поселение» Всеволожского муниципального района Ленинградской области

Карта зон с особыми условиями использования территорий

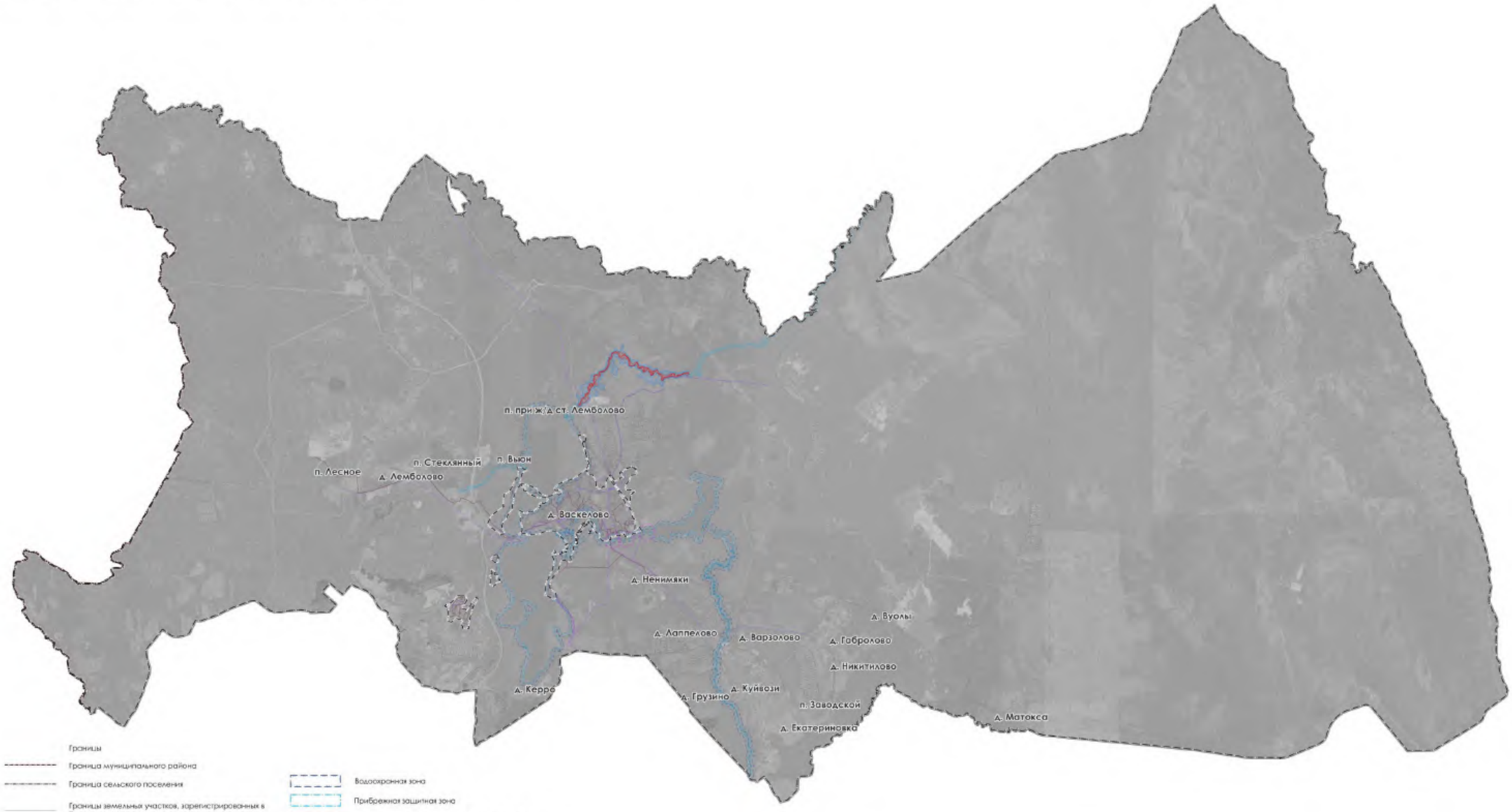

Границы

Граница муниципального района

Граница сельского поселения

Границы земельных участков, зарегистрированных в Едином государственном реестре недвижимости

Зоны с особыми условиями использования территорий

Зона подтопления

Зона затопления

Водоохранная зона

Прибрежная защитная зона

Охранная зона трубопроводов (газопроводов)

Охранная зона объектов электроэнергетики (объектов электросетевого хозяйства, и объектов по производству электрической энергии)

Защитная зона объектов культурного наследия*

* В соответствии со статьей 34.1 Федерального закона от 25.06.2002 №73-ФЗ « Об объектах культурного наследия (памятниках истории и культуры) народов Российской Федерации

Изменения в Правила землепользования и застройки на часть территории муниципального образования «Куйвозовское сельское поселение» Всеволожского муниципального района Ленинградской области

Приложение к карте градостроительного зонирования.
Карта территорий, в границах которых предусматриваются требования к архитектурно-градостроительному облику объектов капитального строительства

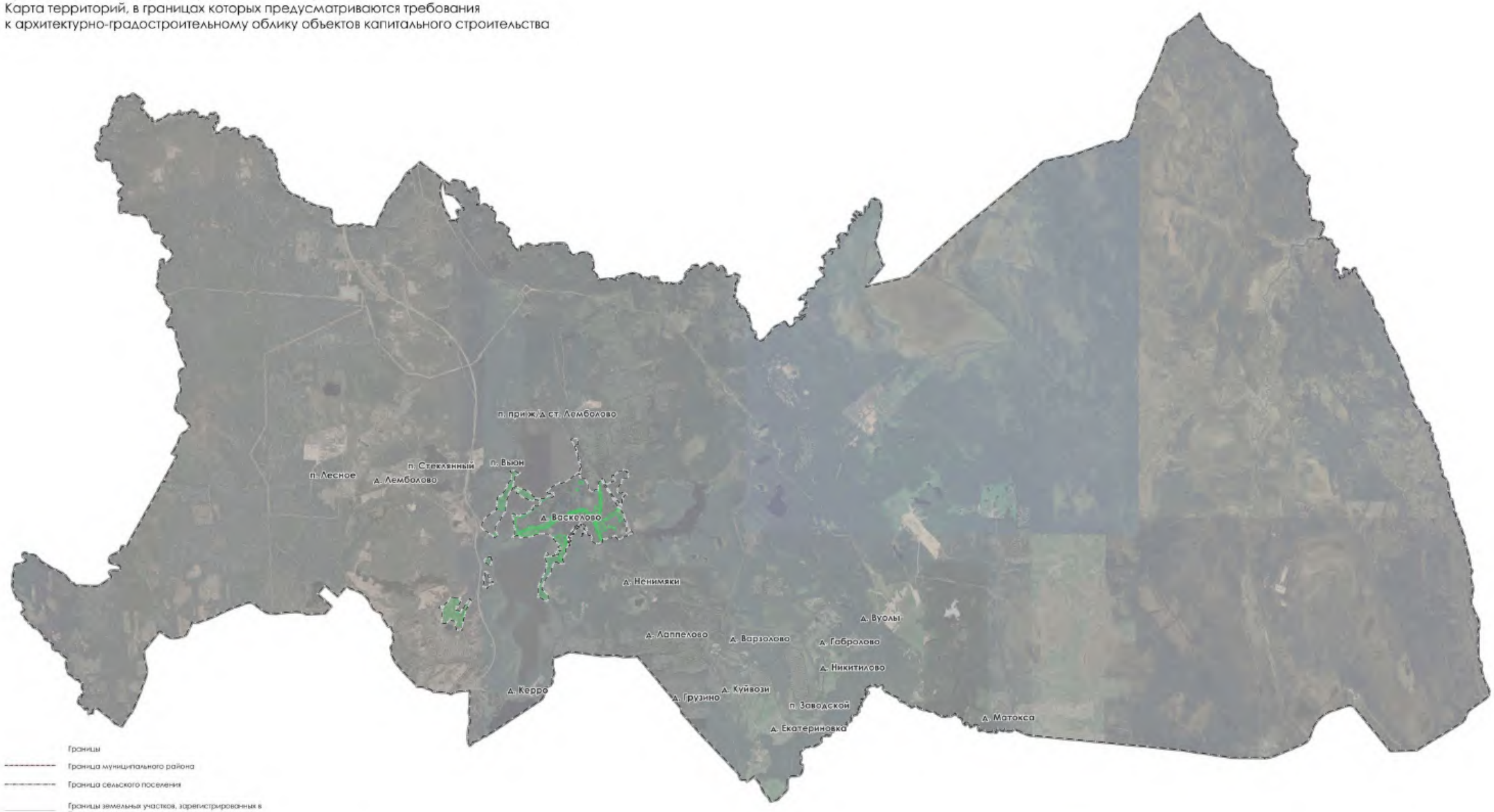

Границы

Граница муниципального района

Граница сельского поселения

Границы земельных участков, зарегистрированных в Едином государственном реестре недвижимости

Границы территорий, в границах которых предусматриваются требования к архитектурно-градостроительному облику объектов капитального строительства

Приложение
к Правилам землепользования и застройки
на часть территории муниципального образования
«Куйвозовское сельское поселение»
Всеволожского муниципального района
Ленинградской области

Сведения о границах территориальных зон

ГРАФИЧЕСКОЕ ОПИСАНИЕ

местоположения границ населенных пунктов, территориальных зон, особо охраняемых природных территорий, зон с особыми условиями использования территории

Зона застройки индивидуальными жилыми домами (ТЖ.1)

(наименование объекта, местоположение границ которого описано (далее - объект))

Раздел 1

Сведения об объекте

№ п/п	Характеристики объекта	Описание характеристик
1	2	3
1	Местоположение объекта	Ленинградская область, м.р-н Всеволожский, с.п Куйвозовское
2	Площадь объекта +/- величина погрешности определения площади (Р +/- Дельта Р)	3746571 +/- 33873 м²
3	Иные характеристики объекта	-

Раздел 2

Сведения о местоположении границ объекта

1. Система координат МСК-47, зона 2

2. Сведения о характерных точках границ объекта

Обозначение характерных точек границ	Координаты, м		Метод определения координат характерной точки	Средняя квадратическая погрешность положения характерной точки (Mt), м	Описание обозначения точки на местности (при наличии)
	X	Y			
1	2	3	4	5	6
1	486037.91	2217910.50	Картометрический метод	5	Закрепление отсутствует
2	486033.62	2217949.86	Картометрический метод	5	Закрепление отсутствует
3	486033.61	2217949.86	Картометрический метод	5	Закрепление отсутствует
4	486031.33	2217949.17	Картометрический метод	5	Закрепление отсутствует
5	485999.86	2217939.69	Картометрический метод	5	Закрепление отсутствует
6	485987.71	2217933.36	Картометрический метод	5	Закрепление отсутствует
7	485985.14	2217932.67	Картометрический метод	5	Закрепление отсутствует
8	485956.01	2217926.58	Картометрический метод	5	Закрепление отсутствует
9	485952.08	2217926.49	Картометрический метод	5	Закрепление отсутствует
10	485951.99	2217928.11	Картометрический метод	5	Закрепление отсутствует
11	485903.09	2217927.39	Картометрический метод	5	Закрепление отсутствует
12	485902.97	2217929.67	Картометрический метод	5	Закрепление отсутствует
13	485881.03	2217930.42	Картометрический метод	5	Закрепление отсутствует
14	485873.95	2217930.24	Картометрический метод	5	Закрепление отсутствует
15	485872.73	2217928.38	Картометрический метод	5	Закрепление отсутствует
16	485858.89	2217927.15	Картометрический метод	5	Закрепление отсутствует
17	485858.99	2217925.17	Картометрический метод	5	Закрепление отсутствует
18	485859.22	2217920.64	Картометрический метод	5	Закрепление отсутствует
19	485859.34	2217918.21	Картометрический метод	5	Закрепление отсутствует
20	485860.67	2217892.05	Картометрический метод	5	Закрепление отсутствует
21	485861.38	2217887.55	Картометрический метод	5	Закрепление отсутствует
22	485865.85	2217855.30	Картометрический метод	5	Закрепление отсутствует

2. Сведения о характерных точках границ объекта

Обозначение характерных точек границ	Координаты, м		Метод определения координат характерной точки	Средняя квадратическая погрешность положения характерной точки (Mt), м	Описание обозначения точки на местности (при наличии)
	X	Y			
1	2	3	4	5	6
23	485866.66	2217855.24	Картометрический метод	5	Закрепление отсутствует
24	485871.28	2217812.97	Картометрический метод	5	Закрепление отсутствует
25	485882.09	2217813.93	Картометрический метод	5	Закрепление отсутствует
26	485882.47	2217810.00	Картометрический метод	5	Закрепление отсутствует
27	485892.62	2217797.19	Картометрический метод	5	Закрепление отсутствует
28	485904.37	2217774.39	Картометрический метод	5	Закрепление отсутствует
29	485916.88	2217750.09	Картометрический метод	5	Закрепление отсутствует
30	485950.46	2217768.81	Картометрический метод	5	Закрепление отсутствует
31	485951.15	2217769.80	Картометрический метод	5	Закрепление отсутствует
32	485952.58	2217771.81	Картометрический метод	5	Закрепление отсутствует
33	485955.26	2217777.51	Картометрический метод	5	Закрепление отсутствует
34	485945.35	2217794.94	Картометрический метод	5	Закрепление отсутствует
35	485942.48	2217799.98	Картометрический метод	5	Закрепление отсутствует
36	485942.08	2217800.64	Картометрический метод	5	Закрепление отсутствует
37	485932.99	2217815.58	Картометрический метод	5	Закрепление отсутствует
38	485933.05	2217815.64	Картометрический метод	5	Закрепление отсутствует
39	485944.66	2217826.74	Картометрический метод	5	Закрепление отсутствует
40	485945.92	2217828.96	Картометрический метод	5	Закрепление отсутствует
41	485955.62	2217846.12	Картометрический метод	5	Закрепление отсутствует
42	485965.12	2217862.92	Картометрический метод	5	Закрепление отсутствует
43	485976.08	2217868.71	Картометрический метод	5	Закрепление отсутствует
44	485984.51	2217877.41	Картометрический метод	5	Закрепление отсутствует
45	485990.14	2217883.17	Картометрический метод	5	Закрепление отсутствует
46	486003.55	2217901.29	Картометрический метод	5	Закрепление отсутствует
47	486009.43	2217902.67	Картометрический метод	5	Закрепление отсутствует

2. Сведения о характерных точках границ объекта

Обозначение характерных точек границ	Координаты, м		Метод определения координат характерной точки	Средняя квадратическая погрешность положения характерной точки (Mt), м	Описание обозначения точки на местности (при наличии)
	X	Y			
1	2	3	4	5	6
48	486037.93	2217910.35	Картометрический метод	5	Закрепление отсутствует
1	486037.91	2217910.50	Картометрический метод	5	Закрепление отсутствует
49	485957.98	2218199.28	Картометрический метод	5	Закрепление отсутствует
50	485952.44	2218199.97	Картометрический метод	5	Закрепление отсутствует
51	485937.31	2218187.01	Картометрический метод	5	Закрепление отсутствует
52	485936.47	2218186.29	Картометрический метод	5	Закрепление отсутствует
53	485927.99	2218179.03	Картометрический метод	5	Закрепление отсутствует
54	485929.60	2218176.75	Картометрический метод	5	Закрепление отсутствует
55	485926.96	2218174.56	Картометрический метод	5	Закрепление отсутствует
56	485925.71	2218173.51	Картометрический метод	5	Закрепление отсутствует
57	485912.03	2218161.69	Картометрический метод	5	Закрепление отсутствует
58	485896.87	2218148.37	Картометрический метод	5	Закрепление отсутствует
59	485890.87	2218143.09	Картометрический метод	5	Закрепление отсутствует
60	485889.05	2218144.56	Картометрический метод	5	Закрепление отсутствует
61	485882.65	2218137.18	Картометрический метод	5	Закрепление отсутствует
62	485889.40	2218130.97	Картометрический метод	5	Закрепление отсутствует
63	485888.80	2218125.03	Картометрический метод	5	Закрепление отсутствует
64	485876.21	2218122.36	Картометрический метод	5	Закрепление отсутствует
65	485866.19	2218107.81	Картометрический метод	5	Закрепление отсутствует
66	485864.81	2218104.30	Картометрический метод	5	Закрепление отсутствует
67	485861.53	2218096.02	Картометрический метод	5	Закрепление отсутствует
68	485861.47	2218095.30	Картометрический метод	5	Закрепление отсутствует
69	485861.08	2218089.93	Картометрический метод	5	Закрепление отсутствует
70	485861.41	2218089.30	Картометрический метод	5	Закрепление отсутствует
71	485860.54	2218084.14	Картометрический метод	5	Закрепление отсутствует

2. Сведения о характерных точках границ объекта

Обозначение характерных точек границ	Координаты, м		Метод определения координат характерной точки	Средняя квадратическая погрешность положения характерной точки (Mt), м	Описание обозначения точки на местности (при наличии)
	X	Y			
1	2	3	4	5	6
72	485859.46	2218073.82	Картометрический метод	5	Закрепление отсутствует
73	485864.57	2218074.36	Картометрический метод	5	Закрепление отсутствует
74	485866.13	2218043.73	Картометрический метод	5	Закрепление отсутствует
75	485864.35	2218013.79	Картометрический метод	5	Закрепление отсутствует
76	485868.01	2218012.65	Картометрический метод	5	Закрепление отсутствует
77	485887.96	2218013.37	Картометрический метод	5	Закрепление отсутствует
78	485915.42	2218014.24	Картометрический метод	5	Закрепление отсутствует
79	485937.71	2218014.87	Картометрический метод	5	Закрепление отсутствует
80	485938.31	2218014.81	Картометрический метод	5	Закрепление отсутствует
81	485951.50	2218014.45	Картометрический метод	5	Закрепление отсутствует
82	485958.05	2218014.42	Картометрический метод	5	Закрепление отсутствует
83	485964.11	2218014.72	Картометрический метод	5	Закрепление отсутствует
84	485969.35	2218013.61	Картометрический метод	5	Закрепление отсутствует
85	485975.33	2218013.67	Картометрический метод	5	Закрепление отсутствует
86	485975.41	2218011.30	Картометрический метод	5	Закрепление отсутствует
87	485975.53	2218007.73	Картометрический метод	5	Закрепление отсутствует
88	485975.35	2218003.38	Картометрический метод	5	Закрепление отсутствует
89	485948.50	2218003.77	Картометрический метод	5	Закрепление отсутствует
90	485916.02	2218004.25	Картометрический метод	5	Закрепление отсутствует
91	485907.10	2218004.40	Картометрический метод	5	Закрепление отсутствует
92	485889.46	2218004.34	Картометрический метод	5	Закрепление отсутствует
93	485865.67	2218003.23	Картометрический метод	5	Закрепление отсутствует
94	485862.70	2217972.39	Картометрический метод	5	Закрепление отсутствует
95	485862.86	2217939.21	Картометрический метод	5	Закрепление отсутствует
96	485911.36	2217938.25	Картометрический метод	5	Закрепление отсутствует

2. Сведения о характерных точках границ объекта

Обозначение характерных точек границ	Координаты, м		Метод определения координат характерной точки	Средняя квадратическая погрешность положения характерной точки (Mt), м	Описание обозначения точки на местности (при наличии)
	X	Y			
1	2	3	4	5	6
97	485911.69	2217942.42	Картометрический метод	5	Закрепление отсутствует
98	485912.63	2217943.89	Картометрический метод	5	Закрепление отсутствует
99	485954.26	2217944.22	Картометрический метод	5	Закрепление отсутствует
100	485954.71	2217943.89	Картометрический метод	5	Закрепление отсутствует
101	486009.38	2217961.74	Картометрический метод	5	Закрепление отсутствует
102	486010.22	2217960.75	Картометрический метод	5	Закрепление отсутствует
103	486028.72	2217966.03	Картометрический метод	5	Закрепление отсутствует
104	486027.70	2217968.28	Картометрический метод	5	Закрепление отсутствует
105	486029.03	2217968.85	Картометрический метод	5	Закрепление отсутствует
106	486031.36	2217965.70	Картометрический метод	5	Закрепление отсутствует
107	486033.40	2217967.80	Картометрический метод	5	Закрепление отсутствует
108	486034.60	2217971.43	Картометрический метод	5	Закрепление отсутствует
109	486044.47	2217982.71	Картометрический метод	5	Закрепление отсутствует
110	486055.87	2217997.77	Картометрический метод	5	Закрепление отсутствует
111	486063.07	2218019.64	Картометрический метод	5	Закрепление отсутствует
112	486065.39	2218034.61	Картометрический метод	5	Закрепление отсутствует
113	486065.95	2218037.64	Картометрический метод	5	Закрепление отсутствует
114	486068.14	2218048.08	Картометрический метод	5	Закрепление отсутствует
115	486070.99	2218061.76	Картометрический метод	5	Закрепление отсутствует
116	486034.54	2218103.52	Картометрический метод	5	Закрепление отсутствует
117	486017.83	2218123.17	Картометрический метод	5	Закрепление отсутствует
118	486008.18	2218134.93	Картометрический метод	5	Закрепление отсутствует
119	485998.33	2218146.21	Картометрический метод	5	Закрепление отсутствует
120	485981.95	2218165.80	Картометрический метод	5	Закрепление отсутствует
121	485979.61	2218169.31	Картометрический метод	5	Закрепление отсутствует

2. Сведения о характерных точках границ объекта

Обозначение характерных точек границ	Координаты, м		Метод определения координат характерной точки	Средняя квадратическая погрешность положения характерной точки (Mt), м	Описание обозначения точки на местности (при наличии)
	X	Y			
1	2	3	4	5	6
122	485969.14	2218183.89	Картометрический метод	5	Закрепление отсутствует
49	485957.98	2218199.28	Картометрический метод	5	Закрепление отсутствует
123	484148.75	2216534.34	Картометрический метод	5	Закрепление отсутствует
124	484141.19	2216529.30	Картометрический метод	5	Закрепление отсутствует
125	484143.95	2216523.72	Картометрический метод	5	Закрепление отсутствует
126	484157.83	2216495.61	Картометрический метод	5	Закрепление отсутствует
127	484159.90	2216492.82	Картометрический метод	5	Закрепление отсутствует
128	484161.31	2216490.51	Картометрический метод	5	Закрепление отсутствует
129	484167.95	2216495.82	Картометрический метод	5	Закрепление отсутствует
130	484169.47	2216497.77	Картометрический метод	5	Закрепление отсутствует
131	484188.22	2216523.39	Картометрический метод	5	Закрепление отсутствует
132	484190.71	2216526.12	Картометрический метод	5	Закрепление отсутствует
133	484193.03	2216527.44	Картометрический метод	5	Закрепление отсутствует
134	484190.84	2216531.94	Картометрический метод	5	Закрепление отсутствует
135	484184.62	2216543.58	Картометрический метод	5	Закрепление отсутствует
136	484178.14	2216553.81	Картометрический метод	5	Закрепление отсутствует
123	484148.75	2216534.34	Картометрический метод	5	Закрепление отсутствует
137	484192.36	2216584.74	Картометрический метод	5	Закрепление отсутствует
138	484169.63	2216562.30	Картометрический метод	5	Закрепление отсутствует
139	484178.29	2216554.05	Картометрический метод	5	Закрепление отсутствует
140	484184.77	2216543.82	Картометрический метод	5	Закрепление отсутствует
141	484190.99	2216532.15	Картометрический метод	5	Закрепление отсутствует
142	484215.94	2216568.78	Картометрический метод	5	Закрепление отсутствует
143	484196.78	2216584.68	Картометрический метод	5	Закрепление отсутствует
137	484192.36	2216584.74	Картометрический метод	5	Закрепление отсутствует

2. Сведения о характерных точках границ объекта

Обозначение характерных точек границ	Координаты, м		Метод определения координат характерной точки	Средняя квадратическая погрешность положения характерной точки (Mt), м	Описание обозначения точки на местности (при наличии)
	X	Y			
1	2	3	4	5	6
144	484241.51	2216593.35	Картометрический метод	5	Закрепление отсутствует
145	484240.22	2216594.61	Картометрический метод	5	Закрепление отсутствует
146	484241.90	2216596.44	Картометрический метод	5	Закрепление отсутствует
147	484239.22	2216598.48	Картометрический метод	5	Закрепление отсутствует
148	484236.59	2216599.17	Картометрический метод	5	Закрепление отсутствует
149	484235.74	2216598.24	Картометрический метод	5	Закрепление отсутствует
150	484229.44	2216602.92	Картометрический метод	5	Закрепление отсутствует
151	484227.74	2216604.30	Картометрический метод	5	Закрепление отсутствует
152	484227.61	2216605.47	Картометрический метод	5	Закрепление отсутствует
153	484221.52	2216610.03	Картометрический метод	5	Закрепление отсутствует
154	484234.24	2216626.62	Картометрический метод	5	Закрепление отсутствует
155	484197.46	2216651.79	Картометрический метод	5	Закрепление отсутствует
156	484167.88	2216618.85	Картометрический метод	5	Закрепление отсутствует
157	484160.29	2216602.47	Картометрический метод	5	Закрепление отсутствует
158	484154.89	2216581.50	Картометрический метод	5	Закрепление отсутствует
159	484140.10	2216558.28	Картометрический метод	5	Закрепление отсутствует
160	484154.05	2216556.06	Картометрический метод	5	Закрепление отсутствует
161	484165.42	2216566.56	Картометрический метод	5	Закрепление отсутствует
162	484193.59	2216594.58	Картометрический метод	5	Закрепление отсутствует
163	484208.66	2216580.39	Картометрический метод	5	Закрепление отсутствует
164	484210.75	2216577.93	Картометрический метод	5	Закрепление отсутствует
165	484215.52	2216574.42	Картометрический метод	5	Закрепление отсутствует
166	484217.95	2216571.75	Картометрический метод	5	Закрепление отсутствует
167	484222.60	2216576.67	Картометрический метод	5	Закрепление отсутствует
168	484235.59	2216589.27	Картометрический метод	5	Закрепление отсутствует

2. Сведения о характерных точках границ объекта

Обозначение характерных точек границ	Координаты, м		Метод определения координат характерной точки	Средняя квадратическая погрешность положения характерной точки (Mt), м	Описание обозначения точки на местности (при наличии)
	X	Y			
1	2	3	4	5	6
169	484239.43	2216585.88	Картометрический метод	5	Закрепление отсутствует
170	484241.65	2216588.10	Картометрический метод	5	Закрепление отсутствует
171	484243.97	2216591.16	Картометрический метод	5	Закрепление отсутствует
144	484241.51	2216593.35	Картометрический метод	5	Закрепление отсутствует
172	483947.86	2216734.95	Картометрический метод	5	Закрепление отсутствует
173	483990.83	2216760.54	Картометрический метод	5	Закрепление отсутствует
174	483988.96	2216775.51	Картометрический метод	5	Закрепление отсутствует
175	483986.20	2216774.82	Картометрический метод	5	Закрепление отсутствует
176	483983.95	2216790.48	Картометрический метод	5	Закрепление отсутствует
177	483933.22	2216763.30	Картометрический метод	5	Закрепление отсутствует
172	483947.86	2216734.95	Картометрический метод	5	Закрепление отсутствует
178	483632.14	2216343.06	Картометрический метод	5	Закрепление отсутствует
179	483598.25	2216336.76	Картометрический метод	5	Закрепление отсутствует
180	483602.75	2216315.10	Картометрический метод	5	Закрепление отсутствует
181	483599.68	2216314.38	Картометрический метод	5	Закрепление отсутствует
182	483595.21	2216336.58	Картометрический метод	5	Закрепление отсутствует
183	483573.22	2216332.05	Картометрический метод	5	Закрепление отсутствует
184	483551.17	2216327.52	Картометрический метод	5	Закрепление отсутствует
185	483557.05	2216295.06	Картометрический метод	5	Закрепление отсутствует
186	483579.47	2216299.53	Картометрический метод	5	Закрепление отсутствует
187	483601.76	2216303.97	Картометрический метод	5	Закрепление отсутствует
188	483605.23	2216286.69	Картометрический метод	5	Закрепление отсутствует
189	483605.95	2216281.02	Картометрический метод	5	Закрепление отсутствует
190	483615.02	2216282.01	Картометрический метод	5	Закрепление отсутствует
191	483615.04	2216282.01	Картометрический метод	5	Закрепление отсутствует

2. Сведения о характерных точках границ объекта

Обозначение характерных точек границ	Координаты, м		Метод определения координат характерной точки	Средняя квадратическая погрешность положения характерной точки (Mt), м	Описание обозначения точки на местности (при наличии)
	X	Y			
1	2	3	4	5	6
192	483614.47	2216287.29	Картометрический метод	5	Закрепление отсутствует
193	483646.07	2216290.26	Картометрический метод	5	Закрепление отсутствует
194	483642.67	2216310.30	Картометрический метод	5	Закрепление отсутствует
195	483639.91	2216326.47	Картометрический метод	5	Закрепление отсутствует
196	483636.76	2216345.04	Картометрический метод	5	Закрепление отсутствует
197	483634.66	2216343.72	Картометрический метод	5	Закрепление отсутствует
198	483633.73	2216343.24	Картометрический метод	5	Закрепление отсутствует
178	483632.14	2216343.06	Картометрический метод	5	Закрепление отсутствует
199	483771.94	2216321.40	Картометрический метод	5	Закрепление отсутствует
200	483770.80	2216331.87	Картометрический метод	5	Закрепление отсутствует
201	483768.86	2216337.66	Картометрический метод	5	Закрепление отсутствует
202	483768.85	2216337.66	Картометрический метод	5	Закрепление отсутствует
203	483764.24	2216337.39	Картометрический метод	5	Закрепление отсутствует
204	483762.11	2216346.78	Картометрический метод	5	Закрепление отсутствует
205	483726.94	2216352.09	Картометрический метод	5	Закрепление отсутствует
206	483727.90	2216345.97	Картометрический метод	5	Закрепление отсутствует
207	483708.91	2216354.46	Картометрический метод	5	Закрепление отсутствует
208	483694.31	2216353.17	Картометрический метод	5	Закрепление отсутствует
209	483695.26	2216333.13	Картометрический метод	5	Закрепление отсутствует
210	483697.82	2216312.82	Картометрический метод	5	Закрепление отсутствует
211	483732.91	2216313.90	Картометрический метод	5	Закрепление отсутствует
212	483732.92	2216313.90	Картометрический метод	5	Закрепление отсутствует
213	483734.80	2216301.81	Картометрический метод	5	Закрепление отсутствует
214	483755.90	2216305.17	Картометрический метод	5	Закрепление отсутствует
215	483772.09	2216307.75	Картометрический метод	5	Закрепление отсутствует

2. Сведения о характерных точках границ объекта

Обозначение характерных точек границ	Координаты, м		Метод определения координат характерной точки	Средняя квадратическая погрешность положения характерной точки (Mt), м	Описание обозначения точки на местности (при наличии)
	X	Y			
1	2	3	4	5	6
216	483772.63	2216314.89	Картометрический метод	5	Закрепление отсутствует
199	483771.94	2216321.40	Картометрический метод	5	Закрепление отсутствует
217	483896.02	2216346.39	Картометрический метод	5	Закрепление отсутствует
218	483896.00	2216346.39	Картометрический метод	5	Закрепление отсутствует
219	483892.34	2216345.94	Картометрический метод	5	Закрепление отсутствует
220	483877.42	2216344.02	Картометрический метод	5	Закрепление отсутствует
221	483858.82	2216341.65	Картометрический метод	5	Закрепление отсутствует
222	483819.88	2216337.87	Картометрический метод	5	Закрепление отсутствует
223	483827.53	2216306.10	Картометрический метод	5	Закрепление отсутствует
224	483862.78	2216309.94	Картометрический метод	5	Закрепление отсутствует
225	483863.78	2216301.96	Картометрический метод	5	Закрепление отсутствует
226	483882.38	2216304.33	Картометрический метод	5	Закрепление отсутствует
227	483900.97	2216306.70	Картометрический метод	5	Закрепление отсутствует
217	483896.02	2216346.39	Картометрический метод	5	Закрепление отсутствует
228	483973.60	2216469.36	Картометрический метод	5	Закрепление отсутствует
229	483974.02	2216472.84	Картометрический метод	5	Закрепление отсутствует
230	483972.68	2216475.87	Картометрический метод	5	Закрепление отсутствует
231	483965.98	2216488.11	Картометрический метод	5	Закрепление отсутствует
232	483944.05	2216471.10	Картометрический метод	5	Закрепление отсутствует
233	483950.84	2216437.23	Картометрический метод	5	Закрепление отсутствует
234	483979.81	2216441.61	Картометрический метод	5	Закрепление отсутствует
235	483979.82	2216441.61	Картометрический метод	5	Закрепление отсутствует
228	483973.60	2216469.36	Картометрический метод	5	Закрепление отсутствует
236	484059.73	2216483.07	Картометрический метод	5	Закрепление отсутствует
237	484059.71	2216483.07	Картометрический метод	5	Закрепление отсутствует

2. Сведения о характерных точках границ объекта

Обозначение характерных точек границ	Координаты, м		Метод определения координат характерной точки	Средняя квадратическая погрешность положения характерной точки (Mt), м	Описание обозначения точки на местности (при наличии)
	X	Y			
1	2	3	4	5	6
238	484020.53	2216454.66	Картометрический метод	5	Закрепление отсутствует
239	484000.97	2216438.58	Картометрический метод	5	Закрепление отсутствует
240	483991.54	2216434.14	Картометрический метод	5	Закрепление отсутствует
241	483987.62	2216433.39	Картометрический метод	5	Закрепление отсутствует
242	483986.77	2216436.33	Картометрический метод	5	Закрепление отсутствует
243	483978.52	2216434.05	Картометрический метод	5	Закрепление отсутствует
244	483944.32	2216424.57	Картометрический метод	5	Закрепление отсутствует
245	483950.23	2216397.99	Картометрический метод	5	Закрепление отсутствует
246	483952.99	2216397.75	Картометрический метод	5	Закрепление отсутствует
247	483959.56	2216398.53	Картометрический метод	5	Закрепление отсутствует
248	483980.02	2216401.14	Картометрический метод	5	Закрепление отсутствует
249	483982.39	2216401.56	Картометрический метод	5	Закрепление отсутствует
250	483999.44	2216404.77	Картометрический метод	5	Закрепление отсутствует
251	484019.81	2216418.69	Картометрический метод	5	Закрепление отсутствует
252	484028.18	2216425.41	Картометрический метод	5	Закрепление отсутствует
253	484034.38	2216430.39	Картометрический метод	5	Закрепление отсутствует
254	484049.63	2216438.61	Картометрический метод	5	Закрепление отсутствует
255	484052.30	2216442.81	Картометрический метод	5	Закрепление отсутствует
256	484056.10	2216445.12	Картометрический метод	5	Закрепление отсутствует
257	484062.95	2216447.88	Картометрический метод	5	Закрепление отсутствует
258	484069.09	2216450.82	Картометрический метод	5	Закрепление отсутствует
259	484075.45	2216454.00	Картометрический метод	5	Закрепление отсутствует
260	484077.40	2216455.47	Картометрический метод	5	Закрепление отсутствует
261	484074.43	2216459.13	Картометрический метод	5	Закрепление отсутствует
236	484059.73	2216483.07	Картометрический метод	5	Закрепление отсутствует

2. Сведения о характерных точках границ объекта

Обозначение характерных точек границ	Координаты, м		Метод определения координат характерной точки	Средняя квадратическая погрешность положения характерной точки (Mt), м	Описание обозначения точки на местности (при наличии)
	X	Y			
1	2	3	4	5	6
262	484102.25	2216502.45	Картометрический метод	5	Закрепление отсутствует
263	484067.30	2216485.32	Картометрический метод	5	Закрепление отсутствует
264	484082.41	2216457.75	Картометрический метод	5	Закрепление отсутствует
265	484101.56	2216468.04	Картометрический метод	5	Закрепление отсутствует
266	484115.26	2216473.98	Картометрический метод	5	Закрепление отсутствует
267	484108.87	2216496.18	Картометрический метод	5	Закрепление отсутствует
268	484105.39	2216503.89	Картометрический метод	5	Закрепление отсутствует
262	484102.25	2216502.45	Картометрический метод	5	Закрепление отсутствует
269	484238.06	2216701.02	Картометрический метод	5	Закрепление отсутствует
270	484264.27	2216689.89	Картометрический метод	5	Закрепление отсутствует
271	484283.62	2216681.67	Картометрический метод	5	Закрепление отсутствует
272	484299.31	2216714.25	Картометрический метод	5	Закрепление отсутствует
273	484300.97	2216717.67	Картометрический метод	5	Закрепление отсутствует
274	484287.08	2216724.75	Картометрический метод	5	Закрепление отсутствует
275	484255.27	2216737.17	Картометрический метод	5	Закрепление отсутствует
276	484255.25	2216737.17	Картометрический метод	5	Закрепление отсутствует
269	484238.06	2216701.02	Картометрический метод	5	Закрепление отсутствует
277	483939.56	2216730.81	Картометрический метод	5	Закрепление отсутствует
278	483915.41	2216772.57	Картометрический метод	5	Закрепление отсутствует
279	483916.00	2216773.05	Картометрический метод	5	Закрепление отсутствует
280	483913.33	2216777.37	Картометрический метод	5	Закрепление отсутствует
281	483902.47	2216770.59	Картометрический метод	5	Закрепление отсутствует
282	483909.41	2216758.50	Картометрический метод	5	Закрепление отсутствует
283	483873.76	2216737.44	Картометрический метод	5	Закрепление отсутствует
284	483876.82	2216731.98	Картометрический метод	5	Закрепление отсутствует

2. Сведения о характерных точках границ объекта

Обозначение характерных точек границ	Координаты, м		Метод определения координат характерной точки	Средняя квадратическая погрешность положения характерной точки (Mt), м	Описание обозначения точки на местности (при наличии)
	X	Y			
1	2	3	4	5	6
285	483904.69	2216703.63	Картометрический метод	5	Закрепление отсутствует
277	483939.56	2216730.81	Картометрический метод	5	Закрепление отсутствует
286	484009.42	2216501.73	Картометрический метод	5	Закрепление отсутствует
287	483989.27	2216490.57	Картометрический метод	5	Закрепление отсутствует
288	483975.70	2216483.04	Картометрический метод	5	Закрепление отсутствует
289	483992.54	2216455.68	Картометрический метод	5	Закрепление отсутствует
290	483992.56	2216455.68	Картометрический метод	5	Закрепление отсутствует
291	484019.65	2216467.95	Картометрический метод	5	Закрепление отсутствует
292	484029.08	2216472.15	Картометрический метод	5	Закрепление отсутствует
286	484009.42	2216501.73	Картометрический метод	5	Закрепление отсутствует
293	484497.01	2217080.01	Картометрический метод	5	Закрепление отсутствует
294	484456.10	2217071.40	Картометрический метод	5	Закрепление отсутствует
295	484396.57	2217063.60	Картометрический метод	5	Закрепление отсутствует
296	484366.07	2217059.34	Картометрический метод	5	Закрепление отсутствует
297	484308.07	2217051.93	Картометрический метод	5	Закрепление отсутствует
298	484276.88	2217048.27	Картометрический метод	5	Закрепление отсутствует
299	484280.62	2216995.02	Картометрический метод	5	Закрепление отсутствует
300	484282.36	2216968.32	Картометрический метод	5	Закрепление отсутствует
301	484282.46	2216965.47	Картометрический метод	5	Закрепление отсутствует
302	484324.12	2216973.33	Картометрический метод	5	Закрепление отсутствует
303	484323.67	2216978.07	Картометрический метод	5	Закрепление отсутствует
304	484322.48	2216990.43	Картометрический метод	5	Закрепление отсутствует
305	484372.18	2217003.93	Картометрический метод	5	Закрепление отсутствует
306	484401.68	2217008.49	Картометрический метод	5	Закрепление отсутствует
307	484505.11	2217021.99	Картометрический метод	5	Закрепление отсутствует

2. Сведения о характерных точках границ объекта

Обозначение характерных точек границ	Координаты, м		Метод определения координат характерной точки	Средняя квадратическая погрешность положения характерной точки (Mt), м	Описание обозначения точки на местности (при наличии)
	X	Y			
1	2	3	4	5	6
308	484530.64	2217054.15	Картометрический метод	5	Закрепление отсутствует
309	484510.25	2217070.38	Картометрический метод	5	Закрепление отсутствует
293	484497.01	2217080.01	Картометрический метод	5	Закрепление отсутствует
310	484365.22	2217141.15	Картометрический метод	5	Закрепление отсутствует
311	484349.86	2217138.84	Картометрический метод	5	Закрепление отсутствует
312	484345.34	2217138.09	Картометрический метод	5	Закрепление отсутствует
313	484333.30	2217144.06	Картометрический метод	5	Закрепление отсутствует
314	484327.36	2217144.06	Картометрический метод	5	Закрепление отсутствует
315	484309.90	2217143.49	Картометрический метод	5	Закрепление отсутствует
316	484309.24	2217143.46	Картометрический метод	5	Закрепление отсутствует
317	484306.87	2217163.83	Картометрический метод	5	Закрепление отсутствует
318	484267.66	2217158.07	Картометрический метод	5	Закрепление отсутствует
319	484270.24	2217128.13	Картометрический метод	5	Закрепление отсутствует
320	484273.42	2217087.51	Картометрический метод	5	Закрепление отсутствует
321	484275.91	2217057.75	Картометрический метод	5	Закрепление отсутствует
322	484276.60	2217057.84	Картометрический метод	5	Закрепление отсутствует
323	484315.81	2217063.06	Картометрический метод	5	Закрепление отсутствует
324	484368.61	2217069.84	Картометрический метод	5	Закрепление отсутствует
325	484437.73	2217078.78	Картометрический метод	5	Закрепление отсутствует
326	484443.50	2217081.03	Картометрический метод	5	Закрепление отсутствует
327	484462.66	2217088.50	Картометрический метод	5	Закрепление отсутствует
328	484440.35	2217105.42	Картометрический метод	5	Закрепление отсутствует
329	484440.20	2217105.54	Картометрический метод	5	Закрепление отсутствует
330	484436.80	2217108.12	Картометрический метод	5	Закрепление отсутствует
331	484421.44	2217115.20	Картометрический метод	5	Закрепление отсутствует

2. Сведения о характерных точках границ объекта

Обозначение характерных точек границ	Координаты, м		Метод определения координат характерной точки	Средняя квадратическая погрешность положения характерной точки (Mt), м	Описание обозначения точки на местности (при наличии)
	X	Y			
1	2	3	4	5	6
332	484421.42	2217115.20	Картометрический метод	5	Закрепление отсутствует
333	484368.40	2217139.62	Картометрический метод	5	Закрепление отсутствует
310	484365.22	2217141.15	Картометрический метод	5	Закрепление отсутствует
334	484257.31	2217151.08	Картометрический метод	5	Закрепление отсутствует
335	484257.31	2217151.68	Картометрический метод	5	Закрепление отсутствует
336	484256.32	2217151.47	Картометрический метод	5	Закрепление отсутствует
337	484213.60	2217141.57	Картометрический метод	5	Закрепление отсутствует
338	484194.73	2217134.61	Картометрический метод	5	Закрепление отсутствует
339	484168.39	2217125.31	Картометрический метод	5	Закрепление отсутствует
340	484142.02	2217115.98	Картометрический метод	5	Закрепление отсутствует
341	484128.71	2217111.57	Картометрический метод	5	Закрепление отсутствует
342	484115.98	2217107.37	Картометрический метод	5	Закрепление отсутствует
343	484099.90	2217102.78	Картометрический метод	5	Закрепление отсутствует
344	484076.20	2217094.56	Картометрический метод	5	Закрепление отсутствует
345	484034.53	2217078.63	Картометрический метод	5	Закрепление отсутствует
346	484034.71	2217077.22	Картометрический метод	5	Закрепление отсутствует
347	484030.12	2217077.07	Картометрический метод	5	Закрепление отсутствует
348	484026.07	2217076.44	Картометрический метод	5	Закрепление отсутствует
349	484020.91	2217091.86	Картометрический метод	5	Закрепление отсутствует
350	483988.72	2217076.65	Картометрический метод	5	Закрепление отсутствует
351	483955.06	2217060.78	Картометрический метод	5	Закрепление отсутствует
352	483941.45	2217038.43	Картометрический метод	5	Закрепление отсутствует
353	483941.02	2217022.68	Картометрический метод	5	Закрепление отсутствует
354	483984.68	2217004.65	Картометрический метод	5	Закрепление отсутствует
355	484021.52	2216982.63	Картометрический метод	5	Закрепление отсутствует

2. Сведения о характерных точках границ объекта

Обозначение характерных точек границ	Координаты, м		Метод определения координат характерной точки	Средняя квадратическая погрешность положения характерной точки (Mt), м	Описание обозначения точки на местности (при наличии)
	X	Y			
1	2	3	4	5	6
356	484050.14	2216968.95	Картометрический метод	5	Закрепление отсутствует
357	484053.62	2216967.39	Картометрический метод	5	Закрепление отсутствует
358	484076.72	2217004.95	Картометрический метод	5	Закрепление отсутствует
359	484108.79	2217005.55	Картометрический метод	5	Закрепление отсутствует
360	484110.11	2217005.55	Картометрический метод	5	Закрепление отсутствует
361	484110.41	2217008.34	Картометрический метод	5	Закрепление отсутствует
362	484136.77	2217014.07	Картометрический метод	5	Закрепление отсутствует
363	484138.90	2217014.43	Картометрический метод	5	Закрепление отсутствует
364	484179.07	2217000.33	Картометрический метод	5	Закрепление отсутствует
365	484181.18	2216989.56	Картометрический метод	5	Закрепление отсутствует
366	484196.00	2216994.39	Картометрический метод	5	Закрепление отсутствует
367	484198.33	2216945.82	Картометрический метод	5	Закрепление отсутствует
368	484209.02	2216944.95	Картометрический метод	5	Закрепление отсутствует
369	484227.82	2216946.30	Картометрический метод	5	Закрепление отсутствует
370	484228.85	2216931.87	Картометрический метод	5	Закрепление отсутствует
371	484235.81	2216933.52	Картометрический метод	5	Закрепление отсутствует
372	484237.54	2216934.45	Картометрический метод	5	Закрепление отсутствует
373	484242.35	2216937.87	Картометрический метод	5	Закрепление отсутствует
374	484254.19	2216949.42	Картометрический метод	5	Закрепление отсутствует
375	484257.47	2216957.67	Картометрический метод	5	Закрепление отсутствует
376	484270.97	2216962.86	Картометрический метод	5	Закрепление отсутствует
377	484271.53	2216993.52	Картометрический метод	5	Закрепление отсутствует
378	484268.98	2217029.13	Картометрический метод	5	Закрепление отсутствует
379	484264.90	2217057.27	Картометрический метод	5	Закрепление отсутствует
380	484264.55	2217061.44	Картометрический метод	5	Закрепление отсутствует

2. Сведения о характерных точках границ объекта

Обозначение характерных точек границ	Координаты, м		Метод определения координат характерной точки	Средняя квадратическая погрешность положения характерной точки (Mt), м	Описание обозначения точки на местности (при наличии)
	X	Y			
1	2	3	4	5	6
334	484257.31	2217151.08	Картометрический метод	5	Закрепление отсутствует
381	484717.10	2216850.63	Картометрический метод	5	Закрепление отсутствует
382	484707.83	2216848.02	Картометрический метод	5	Закрепление отсутствует
383	484707.41	2216847.93	Картометрический метод	5	Закрепление отсутствует
384	484707.02	2216847.81	Картометрический метод	5	Закрепление отсутствует
385	484705.49	2216847.39	Картометрический метод	5	Закрепление отсутствует
386	484692.01	2216843.58	Картометрический метод	5	Закрепление отсутствует
387	484691.86	2216843.55	Картометрический метод	5	Закрепление отсутствует
388	484678.51	2216839.80	Картометрический метод	5	Закрепление отсутствует
389	484662.61	2216835.33	Картометрический метод	5	Закрепление отсутствует
390	484631.38	2216826.63	Картометрический метод	5	Закрепление отсутствует
391	484618.36	2216824.53	Картометрический метод	5	Закрепление отсутствует
392	484617.97	2216824.50	Картометрический метод	5	Закрепление отсутствует
393	484606.84	2216822.34	Картометрический метод	5	Закрепление отсутствует
394	484606.45	2216822.61	Картометрический метод	5	Закрепление отсутствует
395	484596.44	2216821.68	Картометрический метод	5	Закрепление отсутствует
396	484594.09	2216821.53	Картометрический метод	5	Закрепление отсутствует
397	484581.58	2216820.21	Картометрический метод	5	Закрепление отсутствует
398	484577.51	2216819.91	Картометрический метод	5	Закрепление отсутствует
399	484575.40	2216819.73	Картометрический метод	5	Закрепление отсутствует
400	484575.40	2216819.88	Картометрический метод	5	Закрепление отсутствует
401	484551.61	2216818.08	Картометрический метод	5	Закрепление отсутствует
402	484546.12	2216818.02	Картометрический метод	5	Закрепление отсутствует
403	484543.93	2216817.96	Картометрический метод	5	Закрепление отсутствует
404	484543.60	2216817.99	Картометрический метод	5	Закрепление отсутствует

2. Сведения о характерных точках границ объекта

Обозначение характерных точек границ	Координаты, м		Метод определения координат характерной точки	Средняя квадратическая погрешность положения характерной точки (Mt), м	Описание обозначения точки на местности (при наличии)
	X	Y			
1	2	3	4	5	6
405	484515.04	2216819.01	Картометрический метод	5	Закрепление отсутствует
406	484511.14	2216819.34	Картометрический метод	5	Закрепление отсутствует
407	484499.21	2216819.43	Картометрический метод	5	Закрепление отсутствует
408	484492.48	2216819.22	Картометрический метод	5	Закрепление отсутствует
409	484477.42	2216810.61	Картометрический метод	5	Закрепление отсутствует
410	484473.58	2216806.17	Картометрический метод	5	Закрепление отсутствует
411	484470.94	2216803.20	Картометрический метод	5	Закрепление отсутствует
412	484470.34	2216802.27	Картометрический метод	5	Закрепление отсутствует
413	484459.55	2216790.60	Картометрический метод	5	Закрепление отсутствует
414	484451.87	2216782.71	Картометрический метод	5	Закрепление отсутствует
415	484445.36	2216776.02	Картометрический метод	5	Закрепление отсутствует
416	484444.07	2216777.40	Картометрический метод	5	Закрепление отсутствует
417	484440.92	2216780.04	Картометрический метод	5	Закрепление отсутствует
418	484442.53	2216786.79	Картометрический метод	5	Закрепление отсутствует
419	484443.85	2216788.92	Картометрический метод	5	Закрепление отсутствует
420	484447.54	2216791.11	Картометрический метод	5	Закрепление отсутствует
421	484457.74	2216802.78	Картометрический метод	5	Закрепление отсутствует
422	484461.02	2216806.98	Картометрический метод	5	Закрепление отсутствует
423	484466.60	2216812.32	Картометрический метод	5	Закрепление отсутствует
424	484474.93	2216821.32	Картометрический метод	5	Закрепление отсутствует
425	484478.09	2216825.25	Картометрический метод	5	Закрепление отсутствует
426	484478.89	2216825.97	Картометрический метод	5	Закрепление отсутствует
427	484483.78	2216827.41	Картометрический метод	5	Закрепление отсутствует
428	484493.72	2216829.09	Картометрический метод	5	Закрепление отсутствует
429	484509.76	2216827.29	Картометрический метод	5	Закрепление отсутствует

2. Сведения о характерных точках границ объекта

Обозначение характерных точек границ	Координаты, м		Метод определения координат характерной точки	Средняя квадратическая погрешность положения характерной точки (Mt), м	Описание обозначения точки на местности (при наличии)
	X	Y			
1	2	3	4	5	6
430	484513.82	2216826.99	Картометрический метод	5	Закрепление отсутствует
431	484515.13	2216826.81	Картометрический метод	5	Закрепление отсутствует
432	484515.14	2216826.33	Картометрический метод	5	Закрепление отсутствует
433	484519.33	2216826.54	Картометрический метод	5	Закрепление отсутствует
434	484523.35	2216826.30	Картометрический метод	5	Закрепление отсутствует
435	484523.15	2216825.19	Картометрический метод	5	Закрепление отсутствует
436	484539.85	2216825.34	Картометрический метод	5	Закрепление отсутствует
437	484570.81	2216828.58	Картометрический метод	5	Закрепление отсутствует
438	484570.66	2216829.42	Картометрический метод	5	Закрепление отсутствует
439	484571.15	2216829.45	Картометрический метод	5	Закрепление отсутствует
440	484603.06	2216834.79	Картометрический метод	5	Закрепление отсутствует
441	484606.36	2216835.45	Картометрический метод	5	Закрепление отсутствует
442	484606.99	2216835.90	Картометрический метод	5	Закрепление отсутствует
443	484618.70	2216838.18	Картометрический метод	5	Закрепление отсутствует
444	484636.27	2216841.18	Картометрический метод	5	Закрепление отсутствует
445	484640.47	2216842.26	Картометрический метод	5	Закрепление отсутствует
446	484676.41	2216849.97	Картометрический метод	5	Закрепление отсутствует
447	484680.50	2216850.60	Картометрический метод	5	Закрепление отсутствует
448	484684.69	2216851.62	Картометрический метод	5	Закрепление отсутствует
449	484690.99	2216853.27	Картометрический метод	5	Закрепление отсутствует
450	484691.24	2216852.61	Картометрический метод	5	Закрепление отсутствует
451	484711.45	2216857.86	Картометрический метод	5	Закрепление отсутствует
452	484712.53	2216858.13	Картометрический метод	5	Закрепление отсутствует
453	484723.93	2216864.46	Картометрический метод	5	Закрепление отсутствует
454	484676.83	2216914.77	Картометрический метод	5	Закрепление отсутствует

2. Сведения о характерных точках границ объекта

Обозначение характерных точек границ	Координаты, м		Метод определения координат характерной точки	Средняя квадратическая погрешность положения характерной точки (Mt), м	Описание обозначения точки на местности (при наличии)
	X	Y			
1	2	3	4	5	6
455	484669.34	2216909.37	Картометрический метод	5	Закрепление отсутствует
456	484637.44	2216943.45	Картометрический метод	5	Закрепление отсутствует
457	484632.62	2216942.10	Картометрический метод	5	Закрепление отсутствует
458	484630.75	2216944.08	Картометрический метод	5	Закрепление отсутствует
459	484630.42	2216943.99	Картометрический метод	5	Закрепление отсутствует
460	484607.74	2216937.39	Картометрический метод	5	Закрепление отсутствует
461	484601.56	2216933.49	Картометрический метод	5	Закрепление отсутствует
462	484575.55	2216925.78	Картометрический метод	5	Закрепление отсутствует
463	484566.98	2216923.23	Картометрический метод	5	Закрепление отсутствует
464	484539.79	2216921.19	Картометрический метод	5	Закрепление отсутствует
465	484536.82	2216921.25	Картометрический метод	5	Закрепление отсутствует
466	484520.45	2216922.81	Картометрический метод	5	Закрепление отсутствует
467	484507.76	2216922.30	Картометрический метод	5	Закрепление отсутствует
468	484500.53	2216922.54	Картометрический метод	5	Закрепление отсутствует
469	484497.95	2216925.36	Картометрический метод	5	Закрепление отсутствует
470	484494.67	2216926.56	Картометрический метод	5	Закрепление отсутствует
471	484489.37	2216928.12	Картометрический метод	5	Закрепление отсутствует
472	484458.85	2216925.87	Картометрический метод	5	Закрепление отсутствует
473	484440.16	2216922.78	Картометрический метод	5	Закрепление отсутствует
474	484419.52	2216912.43	Картометрический метод	5	Закрепление отсутствует
475	484397.29	2216902.65	Картометрический метод	5	Закрепление отсутствует
476	484368.76	2216883.30	Картометрический метод	5	Закрепление отсутствует
477	484368.52	2216883.66	Картометрический метод	5	Закрепление отсутствует
478	484355.60	2216875.53	Картометрический метод	5	Закрепление отсутствует
479	484342.81	2216867.46	Картометрический метод	5	Закрепление отсутствует

2. Сведения о характерных точках границ объекта

Обозначение характерных точек границ	Координаты, м		Метод определения координат характерной точки	Средняя квадратическая погрешность положения характерной точки (Mt), м	Описание обозначения точки на местности (при наличии)
	X	Y			
1	2	3	4	5	6
480	484321.15	2216853.87	Картометрический метод	5	Закрепление отсутствует
481	484357.79	2216798.22	Картометрический метод	5	Закрепление отсутствует
482	484382.29	2216814.36	Картометрический метод	5	Закрепление отсутствует
483	484385.03	2216813.67	Картометрический метод	5	Закрепление отсутствует
484	484394.23	2216811.39	Картометрический метод	5	Закрепление отсутствует
485	484407.43	2216804.16	Картометрический метод	5	Закрепление отсутствует
486	484425.13	2216791.41	Картометрический метод	5	Закрепление отсутствует
487	484408.06	2216744.13	Картометрический метод	5	Закрепление отсутствует
488	484426.60	2216730.45	Картометрический метод	5	Закрепление отсутствует
489	484461.61	2216763.15	Картометрический метод	5	Закрепление отсутствует
490	484472.86	2216765.73	Картометрический метод	5	Закрепление отсутствует
491	484474.69	2216766.12	Картометрический метод	5	Закрепление отсутствует
492	484485.31	2216768.70	Картометрический метод	5	Закрепление отсутствует
493	484486.00	2216768.82	Картометрический метод	5	Закрепление отсутствует
494	484545.16	2216767.95	Картометрический метод	5	Закрепление отсутствует
495	484549.91	2216768.55	Картометрический метод	5	Закрепление отсутствует
496	484636.09	2216764.95	Картометрический метод	5	Закрепление отсутствует
497	484648.75	2216776.11	Картометрический метод	5	Закрепление отсутствует
498	484655.50	2216787.51	Картометрический метод	5	Закрепление отсутствует
499	484662.83	2216799.87	Картометрический метод	5	Закрепление отсутствует
500	484663.64	2216801.25	Картометрический метод	5	Закрепление отсутствует
501	484681.69	2216805.12	Картометрический метод	5	Закрепление отсутствует
502	484692.94	2216748.93	Картометрический метод	5	Закрепление отсутствует
503	484695.22	2216737.53	Картометрический метод	5	Закрепление отсутствует
504	484700.54	2216684.01	Картометрический метод	5	Закрепление отсутствует

2. Сведения о характерных точках границ объекта

Обозначение характерных точек границ	Координаты, м		Метод определения координат характерной точки	Средняя квадратическая погрешность положения характерной точки (Mt), м	Описание обозначения точки на местности (при наличии)
	X	Y			
1	2	3	4	5	6
505	484701.73	2216683.95	Картометрический метод	5	Закрепление отсутствует
506	484700.99	2216677.20	Картометрический метод	5	Закрепление отсутствует
507	484691.41	2216677.05	Картометрический метод	5	Закрепление отсутствует
508	484689.64	2216674.56	Картометрический метод	5	Закрепление отсутствует
509	484648.21	2216675.82	Картометрический метод	5	Закрепление отсутствует
510	484649.14	2216663.70	Картометрический метод	5	Закрепление отсутствует
511	484650.38	2216657.79	Картометрический метод	5	Закрепление отсутствует
512	484651.04	2216648.88	Картометрический метод	5	Закрепление отсутствует
513	484652.33	2216646.51	Картометрический метод	5	Закрепление отсутствует
514	484661.09	2216645.40	Картометрический метод	5	Закрепление отсутствует
515	484663.34	2216645.34	Картометрический метод	5	Закрепление отсутствует
516	484696.52	2216652.90	Картометрический метод	5	Закрепление отсутствует
517	484699.51	2216654.01	Картометрический метод	5	Закрепление отсутствует
518	484717.18	2216656.08	Картометрический метод	5	Закрепление отсутствует
519	484723.21	2216688.75	Картометрический метод	5	Закрепление отсутствует
520	484729.93	2216689.86	Картометрический метод	5	Закрепление отсутствует
521	484740.79	2216747.88	Картометрический метод	5	Закрепление отсутствует
522	484745.24	2216801.01	Картометрический метод	5	Закрепление отсутствует
523	484737.88	2216814.00	Картометрический метод	5	Закрепление отсутствует
381	484717.10	2216850.63	Картометрический метод	5	Закрепление отсутствует
524	484621.54	2216953.98	Картометрический метод	5	Закрепление отсутствует
525	484621.52	2216953.98	Картометрический метод	5	Закрепление отсутствует
526	484578.61	2217005.82	Картометрический метод	5	Закрепление отсутствует
527	484567.39	2217002.19	Картометрический метод	5	Закрепление отсутствует
528	484543.48	2216998.41	Картометрический метод	5	Закрепление отсутствует

2. Сведения о характерных точках границ объекта

Обозначение характерных точек границ	Координаты, м		Метод определения координат характерной точки	Средняя квадратическая погрешность положения характерной точки (Mt), м	Описание обозначения точки на местности (при наличии)
	X	Y			
1	2	3	4	5	6
529	484519.36	2216995.92	Картометрический метод	5	Закрепление отсутствует
530	484428.73	2216989.32	Картометрический метод	5	Закрепление отсутствует
531	484393.76	2216977.92	Картометрический метод	5	Закрепление отсутствует
532	484365.89	2216955.84	Картометрический метод	5	Закрепление отсутствует
533	484379.08	2216931.18	Картометрический метод	5	Закрепление отсутствует
534	484390.07	2216912.52	Картометрический метод	5	Закрепление отсутствует
535	484391.56	2216910.24	Картометрический метод	5	Закрепление отсутствует
536	484400.36	2216915.64	Картометрический метод	5	Закрепление отсутствует
537	484400.38	2216915.64	Картометрический метод	5	Закрепление отсутствует
538	484410.35	2216923.56	Картометрический метод	5	Закрепление отсутствует
539	484415.35	2216926.65	Картометрический метод	5	Закрепление отсутствует
540	484420.51	2216927.49	Картометрический метод	5	Закрепление отсутствует
541	484428.71	2216929.77	Картометрический метод	5	Закрепление отсутствует
542	484449.38	2216934.93	Картометрический метод	5	Закрепление отсутствует
543	484448.77	2216936.64	Картометрический метод	5	Закрепление отсутствует
544	484451.23	2216937.15	Картометрический метод	5	Закрепление отсутствует
545	484464.47	2216938.29	Картометрический метод	5	Закрепление отсутствует
546	484476.88	2216939.70	Картометрический метод	5	Закрепление отсутствует
547	484497.67	2216937.90	Картометрический метод	5	Закрепление отсутствует
548	484507.36	2216937.06	Картометрический метод	5	Закрепление отсутствует
549	484533.85	2216934.87	Картометрический метод	5	Закрепление отсутствует
550	484536.07	2216934.69	Картометрический метод	5	Закрепление отсутствует
551	484539.13	2216933.22	Картометрический метод	5	Закрепление отсутствует
552	484560.73	2216938.98	Картометрический метод	5	Закрепление отсутствует
553	484588.36	2216943.84	Картометрический метод	5	Закрепление отсутствует

2. Сведения о характерных точках границ объекта

Обозначение характерных точек границ	Координаты, м		Метод определения координат характерной точки	Средняя квадратическая погрешность положения характерной точки (Mt), м	Описание обозначения точки на местности (при наличии)
	X	Y			
1	2	3	4	5	6
554	484622.95	2216952.27	Картометрический метод	5	Закрепление отсутствует
524	484621.54	2216953.98	Картометрический метод	5	Закрепление отсутствует
555	484363.10	2216891.76	Картометрический метод	5	Закрепление отсутствует
556	484362.58	2216892.69	Картометрический метод	5	Закрепление отсутствует
557	484357.48	2216901.69	Картометрический метод	5	Закрепление отсутствует
558	484348.36	2216916.00	Картометрический метод	5	Закрепление отсутствует
559	484344.08	2216923.02	Картометрический метод	5	Закрепление отсутствует
560	484336.75	2216936.13	Картометрический метод	5	Закрепление отсутствует
561	484314.46	2216920.89	Картометрический метод	5	Закрепление отсутствует
562	484312.03	2216916.06	Картометрический метод	5	Закрепление отсутствует
563	484309.07	2216913.33	Картометрический метод	5	Закрепление отсутствует
564	484289.74	2216887.65	Картометрический метод	5	Закрепление отсутствует
565	484313.38	2216859.75	Картометрический метод	5	Закрепление отсутствует
566	484337.62	2216875.41	Картометрический метод	5	Закрепление отсутствует
555	484363.10	2216891.76	Картометрический метод	5	Закрепление отсутствует
567	484620.89	2217168.69	Картометрический метод	5	Закрепление отсутствует
568	484611.64	2217166.38	Картометрический метод	5	Закрепление отсутствует
569	484606.70	2217165.39	Картометрический метод	5	Закрепление отсутствует
570	484573.72	2217151.29	Картометрический метод	5	Закрепление отсутствует
571	484555.04	2217141.06	Картометрический метод	5	Закрепление отсутствует
572	484573.54	2217107.25	Картометрический метод	5	Закрепление отсутствует
573	484615.46	2217130.20	Картометрический метод	5	Закрепление отсутствует
574	484634.35	2217143.52	Картометрический метод	5	Закрепление отсутствует
567	484620.89	2217168.69	Картометрический метод	5	Закрепление отсутствует
575	484715.96	2217116.10	Картометрический метод	5	Закрепление отсутствует

2. Сведения о характерных точках границ объекта

Обозначение характерных точек границ	Координаты, м		Метод определения координат характерной точки	Средняя квадратическая погрешность положения характерной точки (Mt), м	Описание обозначения точки на местности (при наличии)
	X	Y			
1	2	3	4	5	6
576	484671.58	2217093.09	Картометрический метод	5	Закрепление отсутствует
577	484663.54	2217088.92	Картометрический метод	5	Закрепление отсутствует
578	484672.30	2217072.51	Картометрический метод	5	Закрепление отсутствует
579	484659.73	2217063.84	Картометрический метод	5	Закрепление отсутствует
580	484622.62	2217036.15	Картометрический метод	5	Закрепление отсутствует
581	484639.54	2217002.10	Картометрический метод	5	Закрепление отсутствует
582	484681.75	2216949.33	Картометрический метод	5	Закрепление отсутствует
583	484700.84	2216949.66	Картометрический метод	5	Закрепление отсутствует
584	484709.32	2216948.88	Картометрический метод	5	Закрепление отсутствует
585	484716.55	2216946.63	Картометрический метод	5	Закрепление отсутствует
586	484725.26	2216942.91	Картометрический метод	5	Закрепление отсутствует
587	484741.33	2216935.05	Картометрический метод	5	Закрепление отсутствует
588	484761.43	2216914.83	Картометрический метод	5	Закрепление отсутствует
589	484761.43	2216914.86	Картометрический метод	5	Закрепление отсутствует
590	484774.58	2216901.75	Картометрический метод	5	Закрепление отсутствует
591	484782.14	2216899.38	Картометрический метод	5	Закрепление отсутствует
592	484789.00	2216899.68	Картометрический метод	5	Закрепление отсутствует
593	484794.19	2216902.98	Картометрический метод	5	Закрепление отсутствует
594	484798.16	2216899.05	Картометрический метод	5	Закрепление отсутствует
595	484808.38	2216888.94	Картометрический метод	5	Закрепление отсутствует
596	484810.90	2216876.97	Картометрический метод	5	Закрепление отсутствует
597	484821.29	2216878.38	Картометрический метод	5	Закрепление отсутствует
598	484824.52	2216875.29	Картометрический метод	5	Закрепление отсутствует
599	484835.86	2216864.46	Картометрический метод	5	Закрепление отсутствует
600	484837.16	2216862.99	Картометрический метод	5	Закрепление отсутствует

2. Сведения о характерных точках границ объекта

Обозначение характерных точек границ	Координаты, м		Метод определения координат характерной точки	Средняя квадратическая погрешность положения характерной точки (Mt), м	Описание обозначения точки на местности (при наличии)
	X	Y			
1	2	3	4	5	6
601	484837.76	2216863.56	Картометрический метод	5	Закрепление отсутствует
602	484842.08	2216867.61	Картометрический метод	5	Закрепление отсутствует
603	484849.33	2216874.39	Картометрический метод	5	Закрепление отсутствует
604	484842.70	2216884.89	Картометрический метод	5	Закрепление отсутствует
605	484818.13	2216923.80	Картометрический метод	5	Закрепление отсутствует
606	484789.37	2216969.82	Картометрический метод	5	Закрепление отсутствует
607	484784.29	2216977.98	Картометрический метод	5	Закрепление отсутствует
608	484770.80	2217004.74	Картометрический метод	5	Закрепление отсутствует
609	484752.05	2217030.21	Картометрический метод	5	Закрепление отсутствует
610	484747.25	2217028.26	Картометрический метод	5	Закрепление отсутствует
611	484742.75	2217041.19	Картометрический метод	5	Закрепление отсутствует
612	484737.80	2217063.09	Картометрический метод	5	Закрепление отсутствует
613	484731.08	2217080.31	Картометрический метод	5	Закрепление отсутствует
575	484715.96	2217116.10	Картометрический метод	5	Закрепление отсутствует
614	485119.13	2216564.73	Картометрический метод	5	Закрепление отсутствует
615	485118.10	2216566.44	Картометрический метод	5	Закрепление отсутствует
616	485101.64	2216556.42	Картометрический метод	5	Закрепление отсутствует
617	485060.98	2216531.61	Картометрический метод	5	Закрепление отсутствует
618	485026.87	2216511.93	Картометрический метод	5	Закрепление отсутствует
619	485001.89	2216509.56	Картометрический метод	5	Закрепление отсутствует
620	484956.35	2216505.30	Картометрический метод	5	Закрепление отсутствует
621	484939.21	2216501.07	Картометрический метод	5	Закрепление отсутствует
622	484915.72	2216480.22	Картометрический метод	5	Закрепление отсутствует
623	484890.44	2216457.15	Картометрический метод	5	Закрепление отсутствует
624	484874.15	2216442.96	Картометрический метод	5	Закрепление отсутствует

2. Сведения о характерных точках границ объекта

Обозначение характерных точек границ	Координаты, м		Метод определения координат характерной точки	Средняя квадратическая погрешность положения характерной точки (Mt), м	Описание обозначения точки на местности (при наличии)
	X	Y			
1	2	3	4	5	6
625	484865.51	2216433.45	Картометрический метод	5	Закрепление отсутствует
626	484849.99	2216413.95	Картометрический метод	5	Закрепление отсутствует
627	484836.70	2216401.47	Картометрический метод	5	Закрепление отсутствует
628	484828.39	2216395.77	Картометрический метод	5	Закрепление отсутствует
629	484812.02	2216388.66	Картометрический метод	5	Закрепление отсутствует
630	484786.54	2216374.38	Картометрический метод	5	Закрепление отсутствует
631	484770.41	2216362.62	Картометрический метод	5	Закрепление отсутствует
632	484781.32	2216357.61	Картометрический метод	5	Закрепление отсутствует
633	484802.03	2216347.71	Картометрический метод	5	Закрепление отсутствует
634	484842.04	2216332.56	Картометрический метод	5	Закрепление отсутствует
635	484842.67	2216333.04	Картометрический метод	5	Закрепление отсутствует
636	484845.50	2216331.51	Картометрический метод	5	Закрепление отсутствует
637	484848.28	2216329.98	Картометрический метод	5	Закрепление отсутствует
638	484848.79	2216329.71	Картометрический метод	5	Закрепление отсутствует
639	484870.21	2216318.04	Картометрический метод	5	Закрепление отсутствует
640	484888.60	2216303.34	Картометрический метод	5	Закрепление отсутствует
641	484891.57	2216299.47	Картометрический метод	5	Закрепление отсутствует
642	484893.89	2216296.44	Картометрический метод	5	Закрепление отсутствует
643	484899.68	2216288.91	Картометрический метод	5	Закрепление отсутствует
644	484903.85	2216283.18	Картометрический метод	5	Закрепление отсутствует
645	484918.61	2216262.27	Картометрический метод	5	Закрепление отсутствует
646	484920.67	2216258.67	Картометрический метод	5	Закрепление отсутствует
647	484922.65	2216254.74	Картометрический метод	5	Закрепление отсутствует
648	484929.34	2216238.99	Картометрический метод	5	Закрепление отсутствует
649	484937.20	2216223.75	Картометрический метод	5	Закрепление отсутствует

2. Сведения о характерных точках границ объекта

Обозначение характерных точек границ	Координаты, м		Метод определения координат характерной точки	Средняя квадратическая погрешность положения характерной точки (Mt), м	Описание обозначения точки на местности (при наличии)
	X	Y			
1	2	3	4	5	6
650	484938.88	2216220.96	Картометрический метод	5	Закрепление отсутствует
651	484953.32	2216195.43	Картометрический метод	5	Закрепление отсутствует
652	484956.97	2216194.08	Картометрический метод	5	Закрепление отсутствует
653	484948.64	2216183.31	Картометрический метод	5	Закрепление отсутствует
654	484945.78	2216187.93	Картометрический метод	5	Закрепление отсутствует
655	484939.64	2216197.92	Картометрический метод	5	Закрепление отсутствует
656	484938.04	2216200.77	Картометрический метод	5	Закрепление отсутствует
657	484936.25	2216204.94	Картометрический метод	5	Закрепление отсутствует
658	484932.95	2216208.63	Картометрический метод	5	Закрепление отсутствует
659	484931.69	2216211.45	Картометрический метод	5	Закрепление отсутствует
660	484930.01	2216214.27	Картометрический метод	5	Закрепление отсутствует
661	484924.57	2216225.34	Картометрический метод	5	Закрепление отсутствует
662	484922.03	2216230.83	Картометрический метод	5	Закрепление отсутствует
663	484923.01	2216231.31	Картометрический метод	5	Закрепление отсутствует
664	484922.44	2216232.30	Картометрический метод	5	Закрепление отсутствует
665	484920.80	2216235.69	Картометрический метод	5	Закрепление отсутствует
666	484912.46	2216255.73	Картометрический метод	5	Закрепление отсутствует
667	484912.33	2216256.03	Картометрический метод	5	Закрепление отсутствует
668	484910.95	2216259.27	Картометрический метод	5	Закрепление отсутствует
669	484909.12	2216262.09	Картометрический метод	5	Закрепление отсутствует
670	484908.77	2216262.54	Картометрический метод	5	Закрепление отсутствует
671	484907.14	2216264.61	Картометрический метод	5	Закрепление отсутствует
672	484903.91	2216269.89	Картометрический метод	5	Закрепление отсутствует
673	484902.07	2216272.44	Картометрический метод	5	Закрепление отсутствует
674	484897.81	2216277.12	Картометрический метод	5	Закрепление отсутствует

2. Сведения о характерных точках границ объекта

Обозначение характерных точек границ	Координаты, м		Метод определения координат характерной точки	Средняя квадратическая погрешность положения характерной точки (Mt), м	Описание обозначения точки на местности (при наличии)
	X	Y			
1	2	3	4	5	6
675	484889.41	2216289.06	Картометрический метод	5	Закрепление отсутствует
676	484883.66	2216297.19	Картометрический метод	5	Закрепление отсутствует
677	484883.51	2216297.79	Картометрический метод	5	Закрепление отсутствует
678	484880.20	2216300.40	Картометрический метод	5	Закрепление отсутствует
679	484873.54	2216304.30	Картометрический метод	5	Закрепление отсутствует
680	484873.10	2216304.57	Картометрический метод	5	Закрепление отсутствует
681	484867.88	2216307.24	Картометрический метод	5	Закрепление отсутствует
682	484861.51	2216311.08	Картометрический метод	5	Закрепление отсутствует
683	484839.65	2216324.22	Картометрический метод	5	Закрепление отсутствует
684	484807.57	2216337.24	Картометрический метод	5	Закрепление отсутствует
685	484767.13	2216357.25	Картометрический метод	5	Закрепление отсутствует
686	484764.68	2216345.76	Картометрический метод	5	Закрепление отсутствует
687	484762.40	2216335.08	Картометрический метод	5	Закрепление отсутствует
688	484804.57	2216286.03	Картометрический метод	5	Закрепление отсутствует
689	484863.40	2216204.67	Картометрический метод	5	Закрепление отсутствует
690	484880.66	2216186.34	Картометрический метод	5	Закрепление отсутствует
691	484880.90	2216186.61	Картометрический метод	5	Закрепление отсутствует
692	484897.16	2216164.68	Картометрический метод	5	Закрепление отсутствует
693	484918.79	2216135.49	Картометрический метод	5	Закрепление отсутствует
694	484993.45	2216189.76	Картометрический метод	5	Закрепление отсутствует
695	485050.21	2216273.31	Картометрический метод	5	Закрепление отсутствует
696	485061.98	2216290.65	Картометрический метод	5	Закрепление отсутствует
697	485048.05	2216311.62	Картометрический метод	5	Закрепление отсутствует
698	485034.02	2216332.74	Картометрический метод	5	Закрепление отсутствует
699	485017.22	2216332.56	Картометрический метод	5	Закрепление отсутствует

2. Сведения о характерных точках границ объекта

Обозначение характерных точек границ	Координаты, м		Метод определения координат характерной точки	Средняя квадратическая погрешность положения характерной точки (Mt), м	Описание обозначения точки на местности (при наличии)
	X	Y			
1	2	3	4	5	6
700	485016.80	2216332.56	Картометрический метод	5	Закрепление отсутствует
701	485000.23	2216332.80	Картометрический метод	5	Закрепление отсутствует
702	484994.56	2216332.05	Картометрический метод	5	Закрепление отсутствует
703	484994.54	2216332.05	Картометрический метод	5	Закрепление отсутствует
704	484979.66	2216330.10	Картометрический метод	5	Закрепление отсутствует
705	484977.13	2216329.86	Картометрический метод	5	Закрепление отсутствует
706	484977.32	2216340.30	Картометрический метод	5	Закрепление отсутствует
707	485002.27	2216339.76	Картометрический метод	5	Закрепление отсутствует
708	485038.34	2216359.65	Картометрический метод	5	Закрепление отсутствует
709	485060.44	2216376.63	Картометрический метод	5	Закрепление отсутствует
710	485059.60	2216378.25	Картометрический метод	5	Закрепление отсутствует
711	485048.42	2216399.46	Картометрический метод	5	Закрепление отсутствует
712	485063.80	2216451.54	Картометрический метод	5	Закрепление отсутствует
713	485080.54	2216469.33	Картометрический метод	5	Закрепление отсутствует
714	485091.32	2216480.73	Картометрический метод	5	Закрепление отсутствует
715	485102.60	2216491.32	Картометрический метод	5	Закрепление отсутствует
716	485116.60	2216504.49	Картометрический метод	5	Закрепление отсутствует
717	485131.82	2216518.80	Картометрический метод	5	Закрепление отсутствует
718	485144.09	2216519.22	Картометрический метод	5	Закрепление отсутствует
719	485177.02	2216520.45	Картометрический метод	5	Закрепление отсутствует
720	485158.07	2216587.47	Картометрический метод	5	Закрепление отсутствует
614	485119.13	2216564.73	Картометрический метод	5	Закрепление отсутствует
721	485146.51	2216628.48	Картометрический метод	5	Закрепление отсутствует
722	485139.07	2216654.88	Картометрический метод	5	Закрепление отсутствует
723	485119.22	2216654.46	Картометрический метод	5	Закрепление отсутствует

2. Сведения о характерных точках границ объекта

Обозначение характерных точек границ	Координаты, м		Метод определения координат характерной точки	Средняя квадратическая погрешность положения характерной точки (Mt), м	Описание обозначения точки на местности (при наличии)
	X	Y			
1	2	3	4	5	6
724	485136.89	2216622.99	Картометрический метод	5	Закрепление отсутствует
721	485146.51	2216628.48	Картометрический метод	5	Закрепление отсутствует
725	485111.74	2216576.55	Картометрический метод	5	Закрепление отсутствует
726	485077.12	2216633.07	Картометрический метод	5	Закрепление отсутствует
727	485042.20	2216627.25	Картометрический метод	5	Закрепление отсутствует
728	485019.19	2216596.83	Картометрический метод	5	Закрепление отсутствует
729	484998.34	2216583.93	Картометрический метод	5	Закрепление отсутствует
730	484955.89	2216572.71	Картометрический метод	5	Закрепление отсутствует
731	484926.49	2216555.67	Картометрический метод	5	Закрепление отсутствует
732	484889.83	2216534.43	Картометрический метод	5	Закрепление отсутствует
733	484869.94	2216516.19	Картометрический метод	5	Закрепление отсутствует
734	484853.21	2216500.83	Картометрический метод	5	Закрепление отсутствует
735	484838.35	2216485.53	Картометрический метод	5	Закрепление отсутствует
736	484815.61	2216462.16	Картометрический метод	5	Закрепление отсутствует
737	484804.97	2216451.24	Картометрический метод	5	Закрепление отсутствует
738	484794.31	2216400.99	Картометрический метод	5	Закрепление отсутствует
739	484792.13	2216390.76	Картометрический метод	5	Закрепление отсутствует
740	484804.75	2216397.69	Картометрический метод	5	Закрепление отсутствует
741	484822.90	2216406.09	Картометрический метод	5	Закрепление отсутствует
742	484829.41	2216410.11	Картометрический метод	5	Закрепление отсутствует
743	484841.72	2216421.63	Картометрический метод	5	Закрепление отсутствует
744	484856.77	2216441.01	Картометрический метод	5	Закрепление отсутствует
745	484871.65	2216457.09	Картометрический метод	5	Закрепление отсутствует
746	484897.79	2216480.61	Картометрический метод	5	Закрепление отсутствует
747	484920.31	2216500.89	Картометрический метод	5	Закрепление отсутствует

2. Сведения о характерных точках границ объекта

Обозначение характерных точек границ	Координаты, м		Метод определения координат характерной точки	Средняя квадратическая погрешность положения характерной точки (Mt), м	Описание обозначения точки на местности (при наличии)
	X	Y			
1	2	3	4	5	6
748	484936.70	2216515.77	Картометрический метод	5	Закрепление отсутствует
749	484963.72	2216517.72	Картометрический метод	5	Закрепление отсутствует
750	485005.49	2216521.77	Картометрический метод	5	Закрепление отсутствует
751	485022.70	2216523.57	Картометрический метод	5	Закрепление отсутствует
752	485053.75	2216541.72	Картометрический метод	5	Закрепление отсутствует
753	485084.18	2216559.87	Картометрический метод	5	Закрепление отсутствует
725	485111.74	2216576.55	Картометрический метод	5	Закрепление отсутствует
754	485331.04	2216688.06	Картометрический метод	5	Закрепление отсутствует
755	485318.09	2216719.29	Картометрический метод	5	Закрепление отсутствует
756	485313.82	2216729.61	Картометрический метод	5	Закрепление отсутствует
757	485301.07	2216760.30	Картометрический метод	5	Закрепление отсутствует
758	485298.95	2216765.40	Картометрический метод	5	Закрепление отсутствует
759	485288.95	2216768.46	Картометрический метод	5	Закрепление отсутствует
760	485281.04	2216777.19	Картометрический метод	5	Закрепление отсутствует
761	485276.08	2216789.76	Картометрический метод	5	Закрепление отсутствует
762	485275.99	2216790.36	Картометрический метод	5	Закрепление отсутствует
763	485275.49	2216790.12	Картометрический метод	5	Закрепление отсутствует
764	485255.50	2216790.15	Картометрический метод	5	Закрепление отсутствует
765	485243.53	2216763.24	Картометрический метод	5	Закрепление отсутствует
766	485242.75	2216749.35	Картометрический метод	5	Закрепление отсутствует
767	485243.54	2216728.14	Картометрический метод	5	Закрепление отсутствует
768	485245.75	2216710.38	Картометрический метод	5	Закрепление отсутствует
769	485246.96	2216694.30	Картометрический метод	5	Закрепление отсутствует
770	485247.94	2216689.89	Картометрический метод	5	Закрепление отсутствует
771	485255.39	2216689.71	Картометрический метод	5	Закрепление отсутствует

2. Сведения о характерных точках границ объекта

Обозначение характерных точек границ	Координаты, м		Метод определения координат характерной точки	Средняя квадратическая погрешность положения характерной точки (Mt), м	Описание обозначения точки на местности (при наличии)
	X	Y			
1	2	3	4	5	6
772	485278.93	2216689.20	Картометрический метод	5	Закрепление отсутствует
773	485301.64	2216688.69	Картометрический метод	5	Закрепление отсутствует
754	485331.04	2216688.06	Картометрический метод	5	Закрепление отсутствует
774	485119.33	2216403.36	Картометрический метод	5	Закрепление отсутствует
775	485124.58	2216366.43	Картометрический метод	5	Закрепление отсутствует
776	485121.89	2216355.48	Картометрический метод	5	Закрепление отсутствует
777	485158.06	2216339.85	Картометрический метод	5	Закрепление отсутствует
778	485128.30	2216269.17	Картометрический метод	5	Закрепление отсутствует
779	485123.63	2216253.21	Картометрический метод	5	Закрепление отсутствует
780	485136.40	2216214.63	Картометрический метод	5	Закрепление отсутствует
781	485157.13	2216207.19	Картометрический метод	5	Закрепление отсутствует
782	485196.25	2216193.12	Картометрический метод	5	Закрепление отсутствует
783	485210.80	2216219.97	Картометрический метод	5	Закрепление отсутствует
784	485225.51	2216247.24	Картометрический метод	5	Закрепление отсутствует
785	485239.55	2216273.55	Картометрический метод	5	Закрепление отсутствует
786	485241.32	2216276.73	Картометрический метод	5	Закрепление отсутствует
787	485242.72	2216279.52	Картометрический метод	5	Закрепление отсутствует
788	485254.30	2216300.88	Картометрический метод	5	Закрепление отсутствует
789	485249.41	2216304.09	Картометрический метод	5	Закрепление отсутствует
790	485262.80	2216329.23	Картометрический метод	5	Закрепление отсутствует
791	485267.62	2216326.32	Картометрический метод	5	Закрепление отсутствует
792	485275.58	2216338.83	Картометрический метод	5	Закрепление отсутствует
793	485277.74	2216342.43	Картометрический метод	5	Закрепление отсутствует
794	485283.13	2216352.39	Картометрический метод	5	Закрепление отсутствует
795	485242.30	2216378.07	Картометрический метод	5	Закрепление отсутствует

2. Сведения о характерных точках границ объекта

Обозначение характерных точек границ	Координаты, м		Метод определения координат характерной точки	Средняя квадратическая погрешность положения характерной точки (Mt), м	Описание обозначения точки на местности (при наличии)
	X	Y			
1	2	3	4	5	6
796	485206.42	2216400.45	Картометрический метод	5	Закрепление отсутствует
797	485194.87	2216403.30	Картометрический метод	5	Закрепление отсутствует
798	485188.75	2216403.99	Картометрический метод	5	Закрепление отсутствует
799	485180.77	2216404.86	Картометрический метод	5	Закрепление отсутствует
800	485177.47	2216405.58	Картометрический метод	5	Закрепление отсутствует
801	485152.34	2216412.09	Картометрический метод	5	Закрепление отсутствует
802	485137.24	2216410.23	Картометрический метод	5	Закрепление отсутствует
774	485119.33	2216403.36	Картометрический метод	5	Закрепление отсутствует
803	484968.76	2216048.94	Картометрический метод	5	Закрепление отсутствует
804	484972.07	2216034.84	Картометрический метод	5	Закрепление отсутствует
805	485001.59	2216036.79	Картометрический метод	5	Закрепление отсутствует
806	485020.18	2216038.56	Картометрический метод	5	Закрепление отсутствует
807	485027.29	2216030.70	Картометрический метод	5	Закрепление отсутствует
808	485052.95	2216015.34	Картометрический метод	5	Закрепление отсутствует
809	485064.31	2216029.68	Картометрический метод	5	Закрепление отсутствует
810	485086.19	2216052.27	Картометрический метод	5	Закрепление отсутствует
811	485093.21	2216071.74	Картометрический метод	5	Закрепление отсутствует
812	485094.40	2216074.77	Картометрический метод	5	Закрепление отсутствует
813	485099.77	2216085.75	Картометрический метод	5	Закрепление отсутствует
814	485124.43	2216093.55	Картометрический метод	5	Закрепление отсутствует
815	485137.58	2216100.36	Картометрический метод	5	Закрепление отсутствует
816	485145.43	2216111.64	Картометрический метод	5	Закрепление отсутствует
817	485164.72	2216131.29	Картометрический метод	5	Закрепление отсутствует
818	485159.95	2216134.80	Картометрический метод	5	Закрепление отсутствует
819	485146.70	2216144.49	Картометрический метод	5	Закрепление отсутствует

2. Сведения о характерных точках границ объекта

Обозначение характерных точек границ	Координаты, м		Метод определения координат характерной точки	Средняя квадратическая погрешность положения характерной точки (Mt), м	Описание обозначения точки на местности (при наличии)
	X	Y			
1	2	3	4	5	6
820	485127.97	2216158.29	Картометрический метод	5	Закрепление отсутствует
821	485072.90	2216162.01	Картометрический метод	5	Закрепление отсутствует
803	484968.76	2216048.94	Картометрический метод	5	Закрепление отсутствует
822	485954.90	2216623.47	Картометрический метод	5	Закрепление отсутствует
823	485965.72	2216631.84	Картометрический метод	5	Закрепление отсутствует
824	485957.92	2216633.70	Картометрический метод	5	Закрепление отсутствует
825	485975.02	2216645.16	Картометрический метод	5	Закрепление отсутствует
826	485988.07	2216660.61	Картометрический метод	5	Закрепление отсутствует
827	485977.63	2216664.57	Картометрический метод	5	Закрепление отсутствует
828	485979.55	2216675.55	Картометрический метод	5	Закрепление отсутствует
829	485979.76	2216680.65	Картометрический метод	5	Закрепление отсутствует
830	485982.97	2216690.01	Картометрический метод	5	Закрепление отсутствует
831	485982.70	2216690.55	Картометрический метод	5	Закрепление отсутствует
832	485963.27	2216697.57	Картометрический метод	5	Закрепление отсутствует
833	485961.01	2216694.96	Картометрический метод	5	Закрепление отсутствует
834	485959.57	2216690.82	Картометрический метод	5	Закрепление отсутствует
835	485958.59	2216689.35	Картометрический метод	5	Закрепление отсутствует
836	485957.51	2216685.99	Картометрический метод	5	Закрепление отсутствует
837	485956.75	2216679.78	Картометрический метод	5	Закрепление отсутствует
838	485954.35	2216672.94	Картометрический метод	5	Закрепление отсутствует
839	485951.06	2216669.55	Картометрический метод	5	Закрепление отсутствует
840	485950.79	2216670.12	Картометрический метод	5	Закрепление отсутствует
841	485906.47	2216676.06	Картометрический метод	5	Закрепление отсутствует
842	485905.28	2216661.18	Картометрический метод	5	Закрепление отсутствует
843	485892.22	2216662.26	Картометрический метод	5	Закрепление отсутствует

2. Сведения о характерных точках границ объекта

Обозначение характерных точек границ	Координаты, м		Метод определения координат характерной точки	Средняя квадратическая погрешность положения характерной точки (Mt), м	Описание обозначения точки на местности (при наличии)
	X	Y			
1	2	3	4	5	6
844	485892.35	2216665.32	Картометрический метод	5	Закрепление отсутствует
845	485890.84	2216667.03	Картометрический метод	5	Закрепление отсутствует
846	485893.07	2216689.29	Картометрический метод	5	Закрепление отсутствует
847	485856.40	2216698.65	Картометрический метод	5	Закрепление отсутствует
848	485853.85	2216699.01	Картометрический метод	5	Закрепление отсутствует
849	485857.48	2216712.69	Картометрический метод	5	Закрепление отсутствует
850	485867.35	2216749.77	Картометрический метод	5	Закрепление отсутствует
851	485854.55	2216758.32	Картометрический метод	5	Закрепление отсутствует
852	485838.13	2216769.33	Картометрический метод	5	Закрепление отсутствует
853	485830.69	2216774.28	Картометрический метод	5	Закрепление отсутствует
854	485825.05	2216778.06	Картометрический метод	5	Закрепление отсутствует
855	485812.00	2216786.79	Картометрический метод	5	Закрепление отсутствует
856	485786.57	2216803.50	Картометрический метод	5	Закрепление отсутствует
857	485783.59	2216805.48	Картометрический метод	5	Закрепление отсутствует
858	485783.08	2216805.87	Картометрический метод	5	Закрепление отсутствует
859	485752.60	2216825.94	Картометрический метод	5	Закрепление отсутствует
860	485722.12	2216846.01	Картометрический метод	5	Закрепление отсутствует
861	485729.27	2216855.67	Картометрический метод	5	Закрепление отсутствует
862	485746.97	2216883.78	Картометрический метод	5	Закрепление отсутствует
863	485770.93	2216870.67	Картометрический метод	5	Закрепление отсутствует
864	485769.67	2216880.48	Картометрический метод	5	Закрепление отсутствует
865	485768.74	2216880.87	Картометрический метод	5	Закрепление отсутствует
866	485747.02	2216890.14	Картометрический метод	5	Закрепление отсутствует
867	485732.44	2216897.34	Картометрический метод	5	Закрепление отсутствует
868	485722.43	2216902.29	Картометрический метод	5	Закрепление отсутствует

2. Сведения о характерных точках границ объекта

Обозначение характерных точек границ	Координаты, м		Метод определения координат характерной точки	Средняя квадратическая погрешность положения характерной точки (Mt), м	Описание обозначения точки на местности (при наличии)
	X	Y			
1	2	3	4	5	6
869	485704.69	2216910.81	Картометрический метод	5	Закрепление отсутствует
870	485697.04	2216914.47	Картометрический метод	5	Закрепление отсутствует
871	485655.19	2216934.45	Картометрический метод	5	Закрепление отсутствует
872	485649.46	2216937.30	Картометрический метод	5	Закрепление отсутствует
873	485642.53	2216944.20	Картометрический метод	5	Закрепление отсутствует
874	485618.86	2216949.81	Картометрический метод	5	Закрепление отсутствует
875	485582.96	2216952.87	Картометрический метод	5	Закрепление отсутствует
876	485582.23	2216952.93	Картометрический метод	5	Закрепление отсутствует
877	485572.81	2216952.81	Картометрический метод	5	Закрепление отсутствует
878	485475.17	2216959.95	Картометрический метод	5	Закрепление отсутствует
879	485447.17	2216993.91	Картометрический метод	5	Закрепление отсутствует
880	485447.15	2216994.09	Картометрический метод	5	Закрепление отсутствует
881	485446.84	2216997.21	Картометрический метод	5	Закрепление отсутствует
882	485445.38	2216999.94	Картометрический метод	5	Закрепление отсутствует
883	485445.29	2217000.12	Картометрический метод	5	Закрепление отсутствует
884	485432.53	2216999.97	Картометрический метод	5	Закрепление отсутствует
885	485429.80	2217000.72	Картометрический метод	5	Закрепление отсутствует
886	485426.38	2217001.83	Картометрический метод	5	Закрепление отсутствует
887	485425.64	2217005.76	Картометрический метод	5	Закрепление отсутствует
888	485414.57	2217004.86	Картометрический метод	5	Закрепление отсутствует
889	485396.33	2217006.33	Картометрический метод	5	Закрепление отсутствует
890	485378.60	2217007.29	Картометрический метод	5	Закрепление отсутствует
891	485372.59	2217007.62	Картометрический метод	5	Закрепление отсутствует
892	485365.48	2217081.96	Картометрический метод	5	Закрепление отсутствует
893	485363.15	2217106.38	Картометрический метод	5	Закрепление отсутствует

2. Сведения о характерных точках границ объекта

Обозначение характерных точек границ	Координаты, м		Метод определения координат характерной точки	Средняя квадратическая погрешность положения характерной точки (Mt), м	Описание обозначения точки на местности (при наличии)
	X	Y			
1	2	3	4	5	6
894	485363.69	2217108.24	Картометрический метод	5	Закрепление отсутствует
895	485364.22	2217110.67	Картометрический метод	5	Закрепление отсутствует
896	485363.92	2217118.11	Картометрический метод	5	Закрепление отсутствует
897	485363.72	2217122.82	Картометрический метод	5	Закрепление отсутствует
898	485363.44	2217130.02	Картометрический метод	5	Закрепление отсутствует
899	485361.10	2217187.95	Картометрический метод	5	Закрепление отсутствует
900	485357.68	2217190.80	Картометрический метод	5	Закрепление отсутствует
901	485357.63	2217190.83	Картометрический метод	5	Закрепление отсутствует
902	485339.18	2217206.16	Картометрический метод	5	Закрепление отсутствует
903	485339.15	2217206.19	Картометрический метод	5	Закрепление отсутствует
904	485334.92	2217209.70	Картометрический метод	5	Закрепление отсутствует
905	485303.03	2217208.41	Картометрический метод	5	Закрепление отсутствует
906	485272.72	2217203.16	Картометрический метод	5	Закрепление отсутствует
907	485266.22	2217193.05	Картометрический метод	5	Закрепление отсутствует
908	485254.87	2217190.29	Картометрический метод	5	Закрепление отсутствует
909	485231.81	2217188.88	Картометрический метод	5	Закрепление отсутствует
910	485224.69	2217175.62	Картометрический метод	5	Закрепление отсутствует
911	485225.77	2217167.37	Картометрический метод	5	Закрепление отсутствует
912	485226.10	2217165.27	Картометрический метод	5	Закрепление отсутствует
913	485228.08	2217152.70	Картометрический метод	5	Закрепление отсутствует
914	485224.69	2217152.22	Картометрический метод	5	Закрепление отсутствует
915	485202.02	2217148.71	Картометрический метод	5	Закрепление отсутствует
916	485203.12	2217123.87	Картометрический метод	5	Закрепление отсутствует
917	485201.65	2217102.21	Картометрический метод	5	Закрепление отсутствует
918	485200.72	2217083.19	Картометрический метод	5	Закрепление отсутствует

2. Сведения о характерных точках границ объекта

Обозначение характерных точек границ	Координаты, м		Метод определения координат характерной точки	Средняя квадратическая погрешность положения характерной точки (Mt), м	Описание обозначения точки на местности (при наличии)
	X	Y			
1	2	3	4	5	6
919	485199.64	2217061.23	Картометрический метод	5	Закрепление отсутствует
920	485198.89	2217052.86	Картометрический метод	5	Закрепление отсутствует
921	485180.18	2217052.35	Картометрический метод	5	Закрепление отсутствует
922	485181.37	2217028.59	Картометрический метод	5	Закрепление отсутствует
923	485182.18	2217012.12	Картометрический метод	5	Закрепление отсутствует
924	485198.60	2217013.26	Картометрический метод	5	Закрепление отсутствует
925	485199.73	2217010.47	Картометрический метод	5	Закрепление отсутствует
926	485211.16	2216981.85	Картометрический метод	5	Закрепление отсутствует
927	485218.57	2216968.77	Картометрический метод	5	Закрепление отсутствует
928	485235.44	2216937.00	Картометрический метод	5	Закрепление отсутствует
929	485237.95	2216900.16	Картометрический метод	5	Закрепление отсутствует
930	485228.30	2216880.27	Картометрический метод	5	Закрепление отсутствует
931	485185.48	2216841.51	Картометрический метод	5	Закрепление отсутствует
932	485191.85	2216828.01	Картометрический метод	5	Закрепление отсутствует
933	485193.26	2216825.04	Картометрический метод	5	Закрепление отсутствует
934	485218.48	2216837.16	Картометрический метод	5	Закрепление отсутствует
935	485220.61	2216837.94	Картометрический метод	5	Закрепление отсутствует
936	485220.97	2216838.45	Картометрический метод	5	Закрепление отсутствует
937	485275.06	2216864.88	Картометрический метод	5	Закрепление отсутствует
938	485277.88	2216866.92	Картометрический метод	5	Закрепление отсутствует
939	485283.32	2216880.30	Картометрический метод	5	Закрепление отсутствует
940	485284.97	2216884.86	Картометрический метод	5	Закрепление отсутствует
941	485283.58	2216903.94	Картометрический метод	5	Закрепление отсутствует
942	485283.32	2216906.73	Картометрический метод	5	Закрепление отсутствует
943	485282.90	2216913.90	Картометрический метод	5	Закрепление отсутствует

2. Сведения о характерных точках границ объекта

Обозначение характерных точек границ	Координаты, м		Метод определения координат характерной точки	Средняя квадратическая погрешность положения характерной точки (Mt), м	Описание обозначения точки на местности (при наличии)
	X	Y			
1	2	3	4	5	6
944	485282.89	2216914.11	Картометрический метод	5	Закрепление отсутствует
945	485280.43	2216962.41	Картометрический метод	5	Закрепление отсутствует
946	485280.37	2216966.25	Картометрический метод	5	Закрепление отсутствует
947	485280.07	2216970.15	Картометрический метод	5	Закрепление отсутствует
948	485277.91	2216998.08	Картометрический метод	5	Закрепление отсутствует
949	485277.53	2217002.13	Картометрический метод	5	Закрепление отсутствует
950	485277.49	2217004.29	Картометрический метод	5	Закрепление отсутствует
951	485277.02	2217009.12	Картометрический метод	5	Закрепление отсутствует
952	485276.66	2217012.42	Картометрический метод	5	Закрепление отсутствует
953	485276.20	2217022.77	Картометрический метод	5	Закрепление отсутствует
954	485275.75	2217033.15	Картометрический метод	5	Закрепление отсутствует
955	485279.21	2217033.75	Картометрический метод	5	Закрепление отсутствует
956	485279.06	2217036.36	Картометрический метод	5	Закрепление отсутствует
957	485278.75	2217041.55	Картометрический метод	5	Закрепление отсутствует
958	485278.75	2217041.58	Картометрический метод	5	Закрепление отсутствует
959	485278.70	2217042.09	Картометрический метод	5	Закрепление отсутствует
960	485278.46	2217045.51	Картометрический метод	5	Закрепление отсутствует
961	485277.67	2217062.22	Картометрический метод	5	Закрепление отсутствует
962	485277.67	2217062.25	Картометрический метод	5	Закрепление отсутствует
963	485274.43	2217063.57	Картометрический метод	5	Закрепление отсутствует
964	485273.90	2217069.36	Картометрический метод	5	Закрепление отсутствует
965	485271.79	2217100.17	Картометрический метод	5	Закрепление отсутствует
966	485271.62	2217102.84	Картометрический метод	5	Закрепление отсутствует
967	485271.40	2217105.90	Картометрический метод	5	Закрепление отсутствует
968	485270.23	2217128.52	Картометрический метод	5	Закрепление отсутствует

2. Сведения о характерных точках границ объекта

Обозначение характерных точек границ	Координаты, м		Метод определения координат характерной точки	Средняя квадратическая погрешность положения характерной точки (Mt), м	Описание обозначения точки на местности (при наличии)
	X	Y			
1	2	3	4	5	6
969	485269.15	2217152.16	Картометрический метод	5	Закрепление отсутствует
970	485269.15	2217155.31	Картометрический метод	5	Закрепление отсутствует
971	485268.29	2217167.52	Картометрический метод	5	Закрепление отсутствует
972	485268.16	2217170.91	Картометрический метод	5	Закрепление отсутствует
973	485269.93	2217178.62	Картометрический метод	5	Закрепление отсутствует
974	485284.54	2217180.66	Картометрический метод	5	Закрепление отсутствует
975	485285.99	2217173.37	Картометрический метод	5	Закрепление отсутствует
976	485277.55	2217172.26	Картометрический метод	5	Закрепление отсутствует
977	485278.78	2217141.96	Картометрический метод	5	Закрепление отсутствует
978	485281.18	2217103.86	Картометрический метод	5	Закрепление отсутствует
979	485281.43	2217103.89	Картометрический метод	5	Закрепление отсутствует
980	485281.46	2217103.35	Картометрический метод	5	Закрепление отсутствует
981	485281.45	2217103.35	Картометрический метод	5	Закрепление отсутствует
982	485282.62	2217081.63	Картометрический метод	5	Закрепление отсутствует
983	485282.86	2217077.55	Картометрический метод	5	Закрепление отсутствует
984	485283.13	2217072.48	Картометрический метод	5	Закрепление отсутствует
985	485283.13	2217072.45	Картометрический метод	5	Закрепление отсутствует
986	485284.85	2217042.30	Картометрический метод	5	Закрепление отсутствует
987	485284.57	2217036.60	Картометрический метод	5	Закрепление отсутствует
988	485286.37	2217005.97	Картометрический метод	5	Закрепление отсутствует
989	485287.48	2216991.36	Картометрический метод	5	Закрепление отсутствует
990	485287.78	2216988.09	Картометрический метод	5	Закрепление отсутствует
991	485288.44	2216980.56	Картометрический метод	5	Закрепление отсутствует
992	485288.86	2216976.09	Картометрический метод	5	Закрепление отсутствует
993	485289.22	2216975.97	Картометрический метод	5	Закрепление отсутствует

2. Сведения о характерных точках границ объекта

Обозначение характерных точек границ	Координаты, м		Метод определения координат характерной точки	Средняя квадратическая погрешность положения характерной точки (Mt), м	Описание обозначения точки на местности (при наличии)
	X	Y			
1	2	3	4	5	6
994	485289.41	2216974.32	Картометрический метод	5	Закрепление отсутствует
995	485289.58	2216971.38	Картометрический метод	5	Закрепление отсутствует
996	485290.84	2216946.93	Картометрический метод	5	Закрепление отсутствует
997	485290.88	2216946.06	Картометрический метод	5	Закрепление отсутствует
998	485290.87	2216946.06	Картометрический метод	5	Закрепление отсутствует
999	485291.20	2216939.94	Картометрический метод	5	Закрепление отсутствует
1000	485291.38	2216937.00	Картометрический метод	5	Закрепление отсутствует
1001	485291.89	2216913.99	Картометрический метод	5	Закрепление отсутствует
1002	485295.28	2216874.39	Картометрический метод	5	Закрепление отсутствует
1003	485303.53	2216876.22	Картометрический метод	5	Закрепление отсутствует
1004	485309.63	2216877.57	Картометрический метод	5	Закрепление отсутствует
1005	485336.05	2216883.39	Картометрический метод	5	Закрепление отсутствует
1006	485336.83	2216883.30	Картометрический метод	5	Закрепление отсутствует
1007	485340.16	2216882.85	Картометрический метод	5	Закрепление отсутствует
1008	485353.36	2216881.11	Картометрический метод	5	Закрепление отсутствует
1009	485365.78	2216882.46	Картометрический метод	5	Закрепление отсутствует
1010	485381.29	2216884.17	Картометрический метод	5	Закрепление отсутствует
1011	485383.73	2216884.44	Картометрический метод	5	Закрепление отсутствует
1012	485393.51	2216885.49	Картометрический метод	5	Закрепление отсутствует
1013	485393.59	2216883.96	Картометрический метод	5	Закрепление отсутствует
1014	485395.90	2216869.14	Картометрический метод	5	Закрепление отсутствует
1015	485385.40	2216867.34	Картометрический метод	5	Закрепление отсутствует
1016	485384.92	2216867.28	Картометрический метод	5	Закрепление отсутствует
1017	485384.47	2216867.19	Картометрический метод	5	Закрепление отсутствует
1018	485384.47	2216867.22	Картометрический метод	5	Закрепление отсутствует

2. Сведения о характерных точках границ объекта

Обозначение характерных точек границ	Координаты, м		Метод определения координат характерной точки	Средняя квадратическая погрешность положения характерной точки (Mt), м	Описание обозначения точки на местности (при наличии)
	X	Y			
1	2	3	4	5	6
1019	485381.95	2216866.83	Картометрический метод	5	Закрепление отсутствует
1020	485371.93	2216865.30	Картометрический метод	5	Закрепление отсутствует
1021	485339.59	2216860.35	Картометрический метод	5	Закрепление отсутствует
1022	485338.51	2216860.20	Картометрический метод	5	Закрепление отсутствует
1023	485296.99	2216853.87	Картометрический метод	5	Закрепление отсутствует
1024	485299.30	2216839.26	Картометрический метод	5	Закрепление отсутствует
1025	485300.92	2216828.91	Картометрический метод	5	Закрепление отсутствует
1026	485302.45	2216819.16	Картометрический метод	5	Закрепление отсутствует
1027	485304.85	2216803.98	Картометрический метод	5	Закрепление отсутствует
1028	485308.01	2216783.85	Картометрический метод	5	Закрепление отсутствует
1029	485308.15	2216783.04	Картометрический метод	5	Закрепление отсутствует
1030	485308.45	2216781.12	Картометрический метод	5	Закрепление отсутствует
1031	485309.87	2216772.09	Картометрический метод	5	Закрепление отсутствует
1032	485331.04	2216772.51	Картометрический метод	5	Закрепление отсутствует
1033	485339.84	2216772.69	Картометрический метод	5	Закрепление отсутствует
1034	485345.18	2216772.81	Картометрический метод	5	Закрепление отсутствует
1035	485361.29	2216768.85	Картометрический метод	5	Закрепление отсутствует
1036	485385.85	2216726.25	Картометрический метод	5	Закрепление отсутствует
1037	485418.13	2216670.27	Картометрический метод	5	Закрепление отсутствует
1038	485423.02	2216661.78	Картометрический метод	5	Закрепление отсутствует
1039	485414.92	2216639.85	Картометрический метод	5	Закрепление отсутствует
1040	485405.03	2216613.15	Картометрический метод	5	Закрепление отсутствует
1041	485405.03	2216613.12	Картометрический метод	5	Закрепление отсутствует
1042	485410.94	2216601.75	Картометрический метод	5	Закрепление отсутствует
1043	485410.96	2216601.72	Картометрический метод	5	Закрепление отсутствует

2. Сведения о характерных точках границ объекта

Обозначение характерных точек границ	Координаты, м		Метод определения координат характерной точки	Средняя квадратическая погрешность положения характерной точки (Mt), м	Описание обозначения точки на местности (при наличии)
	X	Y			
1	2	3	4	5	6
1044	485460.19	2216638.98	Картометрический метод	5	Закрепление отсутствует
1045	485467.42	2216644.47	Картометрический метод	5	Закрепление отсутствует
1046	485469.25	2216645.85	Картометрический метод	5	Закрепление отсутствует
1047	485473.43	2216648.25	Картометрический метод	5	Закрепление отсутствует
1048	485491.27	2216658.60	Картометрический метод	5	Закрепление отсутствует
1049	485545.66	2216690.13	Картометрический метод	5	Закрепление отсутствует
1050	485552.80	2216694.24	Картометрический метод	5	Закрепление отсутствует
1051	485588.03	2216717.13	Картометрический метод	5	Закрепление отсутствует
1052	485596.42	2216722.59	Картометрический метод	5	Закрепление отсутствует
1053	485622.38	2216725.71	Картометрический метод	5	Закрепление отсутствует
1054	485623.88	2216727.45	Картометрический метод	5	Закрепление отсутствует
1055	485628.19	2216732.49	Картометрический метод	5	Закрепление отсутствует
1056	485636.72	2216742.42	Картометрический метод	5	Закрепление отсутствует
1057	485652.91	2216761.29	Картометрический метод	5	Закрепление отсутствует
1058	485664.77	2216775.12	Картометрический метод	5	Закрепление отсутствует
1059	485665.22	2216775.63	Картометрический метод	5	Закрепление отсутствует
1060	485678.98	2216791.68	Картометрический метод	5	Закрепление отсутствует
1061	485691.58	2216806.38	Картометрический метод	5	Закрепление отсутствует
1062	485695.30	2216810.70	Картометрический метод	5	Закрепление отсутствует
1063	485769.13	2216693.88	Картометрический метод	5	Закрепление отсутствует
1064	485779.66	2216677.23	Картометрический метод	5	Закрепление отсутствует
1065	485792.23	2216664.18	Картометрический метод	5	Закрепление отсутствует
1066	485819.87	2216635.53	Картометрический метод	5	Закрепление отсутствует
1067	485846.74	2216622.09	Картометрический метод	5	Закрепление отсутствует
1068	485859.58	2216616.63	Картометрический метод	5	Закрепление отсутствует

2. Сведения о характерных точках границ объекта

Обозначение характерных точек границ	Координаты, м		Метод определения координат характерной точки	Средняя квадратическая погрешность положения характерной точки (Mt), м	Описание обозначения точки на местности (при наличии)
	X	Y			
1	2	3	4	5	6
1069	485847.74	2216597.22	Картометрический метод	5	Закрепление отсутствует
1070	485832.50	2216577.96	Картометрический метод	5	Закрепление отсутствует
1071	485820.95	2216563.38	Картометрический метод	5	Закрепление отсутствует
1072	485861.51	2216527.26	Картометрический метод	5	Закрепление отсутствует
1073	485838.74	2216485.08	Картометрический метод	5	Закрепление отсутствует
1074	485814.40	2216490.03	Картометрический метод	5	Закрепление отсутствует
1075	485797.57	2216498.01	Картометрический метод	5	Закрепление отсутствует
1076	485772.02	2216511.51	Картометрический метод	5	Закрепление отсутствует
1077	485756.89	2216502.93	Картометрический метод	5	Закрепление отсутствует
1078	485736.25	2216538.27	Картометрический метод	5	Закрепление отсутствует
1079	485526.04	2216469.45	Картометрический метод	5	Закрепление отсутствует
1080	485516.68	2216471.73	Картометрический метод	5	Закрепление отсутствует
1081	485499.58	2216465.01	Картометрический метод	5	Закрепление отсутствует
1082	485487.43	2216460.24	Картометрический метод	5	Закрепление отсутствует
1083	485472.88	2216450.31	Картометрический метод	5	Закрепление отсутствует
1084	485418.05	2216446.53	Картометрический метод	5	Закрепление отсутствует
1085	485419.57	2216429.34	Картометрический метод	5	Закрепление отсутствует
1086	485395.96	2216424.48	Картометрический метод	5	Закрепление отсутствует
1087	485392.46	2216423.79	Картометрический метод	5	Закрепление отсутствует
1088	485391.40	2216423.52	Картометрический метод	5	Закрепление отсутствует
1089	485391.10	2216419.71	Картометрический метод	5	Закрепление отсутствует
1090	485393.95	2216414.19	Картометрический метод	5	Закрепление отсутствует
1091	485395.21	2216411.79	Картометрический метод	5	Закрепление отсутствует
1092	485396.45	2216409.27	Картометрический метод	5	Закрепление отсутствует
1093	485421.40	2216359.14	Картометрический метод	5	Закрепление отсутствует

2. Сведения о характерных точках границ объекта

Обозначение характерных точек границ	Координаты, м		Метод определения координат характерной точки	Средняя квадратическая погрешность положения характерной точки (Mt), м	Описание обозначения точки на местности (при наличии)
	X	Y			
1	2	3	4	5	6
1094	485424.50	2216349.96	Картометрический метод	5	Закрепление отсутствует
1095	485426.14	2216345.04	Картометрический метод	5	Закрепление отсутствует
1096	485427.71	2216340.39	Картометрический метод	5	Закрепление отсутствует
1097	485428.18	2216338.98	Картометрический метод	5	Закрепление отсутствует
1098	485439.22	2216306.04	Картометрический метод	5	Закрепление отсутствует
1099	485439.41	2216305.29	Картометрический метод	5	Закрепление отсутствует
1100	485439.31	2216305.17	Картометрический метод	5	Закрепление отсутствует
1101	485441.47	2216295.60	Картометрический метод	5	Закрепление отсутствует
1102	485442.49	2216292.81	Картометрический метод	5	Закрепление отсутствует
1103	485445.61	2216287.74	Картометрический метод	5	Закрепление отсутствует
1104	485449.57	2216283.36	Картометрический метод	5	Закрепление отсутствует
1105	485456.23	2216277.45	Картометрический метод	5	Закрепление отсутствует
1106	485454.70	2216275.83	Картометрический метод	5	Закрепление отсутствует
1107	485467.55	2216264.76	Картометрический метод	5	Закрепление отсутствует
1108	485477.77	2216255.94	Картометрический метод	5	Закрепление отсутствует
1109	485479.49	2216257.80	Картометрический метод	5	Закрепление отсутствует
1110	485487.38	2216251.53	Картометрический метод	5	Закрепление отсутствует
1111	485503.09	2216239.05	Картометрический метод	5	Закрепление отсутствует
1112	485513.35	2216230.47	Картометрический метод	5	Закрепление отсутствует
1113	485526.38	2216219.58	Картометрический метод	5	Закрепление отсутствует
1114	485529.92	2216216.64	Картометрический метод	5	Закрепление отсутствует
1115	485549.54	2216200.41	Картометрический метод	5	Закрепление отсутствует
1116	485559.23	2216191.41	Картометрический метод	5	Закрепление отсутствует
1117	485571.16	2216180.34	Картометрический метод	5	Закрепление отсутствует
1118	485586.95	2216166.87	Картометрический метод	5	Закрепление отсутствует

2. Сведения о характерных точках границ объекта

Обозначение характерных точек границ	Координаты, м		Метод определения координат характерной точки	Средняя квадратическая погрешность положения характерной точки (Mt), м	Описание обозначения точки на местности (при наличии)
	X	Y			
1	2	3	4	5	6
1119	485594.38	2216160.51	Картометрический метод	5	Закрепление отсутствует
1120	485597.11	2216159.79	Картометрический метод	5	Закрепление отсутствует
1121	485599.07	2216158.32	Картометрический метод	5	Закрепление отсутствует
1122	485617.49	2216141.85	Картометрический метод	5	Закрепление отсутствует
1123	485618.03	2216142.39	Картометрический метод	5	Закрепление отсутствует
1124	485645.60	2216169.99	Картометрический метод	5	Закрепление отсутствует
1125	485646.19	2216169.48	Картометрический метод	5	Закрепление отсутствует
1126	485674.60	2216198.49	Картометрический метод	5	Закрепление отсутствует
1127	485674.34	2216198.76	Картометрический метод	5	Закрепление отсутствует
1128	485674.70	2216199.12	Картометрический метод	5	Закрепление отсутствует
1129	485671.72	2216201.82	Картометрический метод	5	Закрепление отсутствует
1130	485674.19	2216216.79	Картометрический метод	5	Закрепление отсутствует
1131	485681.62	2216242.38	Картометрический метод	5	Закрепление отсутствует
1132	485706.67	2216253.18	Картометрический метод	5	Закрепление отсутствует
1133	485722.06	2216271.87	Картометрический метод	5	Закрепление отсутствует
1134	485757.35	2216335.92	Картометрический метод	5	Закрепление отсутствует
1135	485760.17	2216324.07	Картометрический метод	5	Закрепление отсутствует
1136	485770.72	2216336.70	Картометрический метод	5	Закрепление отсутствует
1137	485768.17	2216340.75	Картометрический метод	5	Закрепление отсутствует
1138	485768.74	2216341.08	Картометрический метод	5	Закрепление отсутствует
1139	485778.86	2216354.97	Картометрический метод	5	Закрепление отсутствует
1140	485781.46	2216358.06	Картометрический метод	5	Закрепление отсутствует
1141	485792.15	2216373.27	Картометрический метод	5	Закрепление отсутствует
1142	485792.02	2216374.53	Картометрический метод	5	Закрепление отсутствует
1143	485796.41	2216379.45	Картометрический метод	5	Закрепление отсутствует

2. Сведения о характерных точках границ объекта

Обозначение характерных точек границ	Координаты, м		Метод определения координат характерной точки	Средняя квадратическая погрешность положения характерной точки (Mt), м	Описание обозначения точки на местности (при наличии)
	X	Y			
1	2	3	4	5	6
1144	485794.10	2216381.52	Картометрический метод	5	Закрепление отсутствует
1145	485815.78	2216404.74	Картометрический метод	5	Закрепление отсутствует
1146	485815.40	2216405.22	Картометрический метод	5	Закрепление отсутствует
1147	485818.21	2216410.11	Картометрический метод	5	Закрепление отсутствует
1148	485819.74	2216410.59	Картометрический метод	5	Закрепление отсутствует
1149	485822.65	2216411.91	Картометрический метод	5	Закрепление отсутствует
1150	485825.68	2216413.38	Картометрический метод	5	Закрепление отсутствует
1151	485847.61	2216446.26	Картометрический метод	5	Закрепление отсутствует
1152	485838.65	2216451.81	Картометрический метод	5	Закрепление отсутствует
1153	485860.60	2216477.31	Картометрический метод	5	Закрепление отсутствует
1154	485870.00	2216484.66	Картометрический метод	5	Закрепление отсутствует
1155	485899.00	2216510.94	Картометрический метод	5	Закрепление отсутствует
1156	485897.98	2216513.88	Картометрический метод	5	Закрепление отсутствует
1157	485896.84	2216517.90	Картометрический метод	5	Закрепление отсутствует
1158	485901.83	2216534.58	Картометрический метод	5	Закрепление отсутствует
1159	485909.24	2216533.59	Картометрический метод	5	Закрепление отсутствует
1160	485926.16	2216551.95	Картометрический метод	5	Закрепление отсутствует
1161	485941.27	2216570.34	Картометрический метод	5	Закрепление отсутствует
1162	485958.19	2216582.07	Картометрический метод	5	Закрепление отсутствует
1163	485969.29	2216592.45	Картометрический метод	5	Закрепление отсутствует
1164	485974.09	2216601.45	Картометрический метод	5	Закрепление отсутствует
1165	485963.59	2216613.51	Картометрический метод	5	Закрепление отсутствует
822	485954.90	2216623.47	Картометрический метод	5	Закрепление отсутствует
1166	485802.74	2216807.61	Картометрический метод	5	Закрепление отсутствует
1167	485852.87	2216780.10	Картометрический метод	5	Закрепление отсутствует

2. Сведения о характерных точках границ объекта

Обозначение характерных точек границ	Координаты, м		Метод определения координат характерной точки	Средняя квадратическая погрешность положения характерной точки (Mt), м	Описание обозначения точки на местности (при наличии)
	X	Y			
1	2	3	4	5	6
1168	485866.90	2216774.07	Картометрический метод	5	Закрепление отсутствует
1169	485858.26	2216805.72	Картометрический метод	5	Закрепление отсутствует
1170	485858.26	2216805.84	Картометрический метод	5	Закрепление отсутствует
1171	485858.47	2216808.54	Картометрический метод	5	Закрепление отсутствует
1172	485858.47	2216808.63	Картометрический метод	5	Закрепление отсутствует
1173	485853.91	2216841.12	Картометрический метод	5	Закрепление отсутствует
1174	485853.41	2216844.66	Картометрический метод	5	Закрепление отсутствует
1175	485853.40	2216844.75	Картометрический метод	5	Закрепление отсутствует
1176	485852.02	2216853.69	Картометрический метод	5	Закрепление отсутствует
1177	485841.80	2216852.73	Картометрический метод	5	Закрепление отсутствует
1178	485827.45	2216852.88	Картометрический метод	5	Закрепление отсутствует
1179	485822.75	2216852.94	Картометрический метод	5	Закрепление отсутствует
1180	485822.09	2216852.94	Картометрический метод	5	Закрепление отсутствует
1181	485774.57	2216852.31	Картометрический метод	5	Закрепление отсутствует
1182	485802.94	2216852.16	Картометрический метод	5	Закрепление отсутствует
1183	485800.69	2216824.92	Картометрический метод	5	Закрепление отсутствует
1184	485799.41	2216809.47	Картометрический метод	5	Закрепление отсутствует
1166	485802.74	2216807.61	Картометрический метод	5	Закрепление отсутствует
1185	485642.32	2216151.90	Картометрический метод	5	Закрепление отсутствует
1186	485639.32	2216153.91	Картометрический метод	5	Закрепление отсутствует
1187	485632.75	2216144.13	Картометрический метод	5	Закрепление отсутствует
1188	485619.52	2216134.80	Картометрический метод	5	Закрепление отсутствует
1189	485595.01	2216100.99	Картометрический метод	5	Закрепление отсутствует
1190	485594.65	2216096.88	Картометрический метод	5	Закрепление отсутствует
1191	485614.60	2216052.09	Картометрический метод	5	Закрепление отсутствует

2. Сведения о характерных точках границ объекта

Обозначение характерных точек границ	Координаты, м		Метод определения координат характерной точки	Средняя квадратическая погрешность положения характерной точки (Mt), м	Описание обозначения точки на местности (при наличии)
	X	Y			
1	2	3	4	5	6
1192	485615.56	2216052.15	Картометрический метод	5	Закрепление отсутствует
1193	485612.08	2216050.08	Картометрический метод	5	Закрепление отсутствует
1194	485608.97	2216048.37	Картометрический метод	5	Закрепление отсутствует
1195	485605.91	2216058.96	Картометрический метод	5	Закрепление отсутствует
1196	485600.50	2216070.51	Картометрический метод	5	Закрепление отсутствует
1197	485582.77	2216091.27	Картометрический метод	5	Закрепление отсутствует
1198	485581.27	2216105.37	Картометрический метод	5	Закрепление отсутствует
1199	485594.68	2216119.86	Картометрический метод	5	Закрепление отсутствует
1200	485609.08	2216135.43	Картометрический метод	5	Закрепление отсутствует
1201	485587.75	2216154.00	Картометрический метод	5	Закрепление отсутствует
1202	485563.24	2216173.92	Картометрический метод	5	Закрепление отсутствует
1203	485556.37	2216179.71	Картометрический метод	5	Закрепление отсутствует
1204	485540.53	2216193.03	Картометрический метод	5	Закрепление отсутствует
1205	485539.30	2216194.05	Картометрический метод	5	Закрепление отсутствует
1206	485535.34	2216198.40	Картометрический метод	5	Закрепление отсутствует
1207	485511.95	2216217.93	Картометрический метод	5	Закрепление отсутствует
1208	485487.97	2216237.64	Картометрический метод	5	Закрепление отсутствует
1209	485464.81	2216257.62	Картометрический метод	5	Закрепление отсутствует
1210	485440.72	2216276.79	Картометрический метод	5	Закрепление отсутствует
1211	485434.76	2216289.93	Картометрический метод	5	Закрепление отсутствует
1212	485428.03	2216304.78	Картометрический метод	5	Закрепление отсутствует
1213	485422.06	2216322.78	Картометрический метод	5	Закрепление отсутствует
1214	485416.37	2216339.94	Картометрический метод	5	Закрепление отсутствует
1215	485409.10	2216361.93	Картометрический метод	5	Закрепление отсутствует
1216	485407.79	2216364.48	Картометрический метод	5	Закрепление отсутствует

2. Сведения о характерных точках границ объекта

Обозначение характерных точек границ	Координаты, м		Метод определения координат характерной точки	Средняя квадратическая погрешность положения характерной точки (Mt), м	Описание обозначения точки на местности (при наличии)
	X	Y			
1	2	3	4	5	6
1217	485397.07	2216385.57	Картометрический метод	5	Закрепление отсутствует
1218	485395.45	2216386.68	Картометрический метод	5	Закрепление отсутствует
1219	485393.41	2216389.44	Картометрический метод	5	Закрепление отсутствует
1220	485388.58	2216396.01	Картометрический метод	5	Закрепление отсутствует
1221	485377.22	2216411.46	Картометрический метод	5	Закрепление отсутствует
1222	485367.55	2216428.95	Картометрический метод	5	Закрепление отсутствует
1223	485364.67	2216434.14	Картометрический метод	5	Закрепление отсутствует
1224	485362.31	2216444.91	Картометрический метод	5	Закрепление отсутствует
1225	485353.55	2216444.10	Картометрический метод	5	Закрепление отсутствует
1226	485345.32	2216440.89	Картометрический метод	5	Закрепление отсутствует
1227	485322.44	2216397.81	Картометрический метод	5	Закрепление отсутствует
1228	485324.77	2216382.57	Картометрический метод	5	Закрепление отсутствует
1229	485326.33	2216372.28	Картометрический метод	5	Закрепление отсутствует
1230	485339.77	2216332.41	Картометрический метод	5	Закрепление отсутствует
1231	485337.71	2216325.42	Картометрический метод	5	Закрепление отсутствует
1232	485332.06	2216306.13	Картометрический метод	5	Закрепление отсутствует
1233	485328.88	2216293.83	Картометрический метод	5	Закрепление отсутствует
1234	485326.54	2216292.96	Картометрический метод	5	Закрепление отсутствует
1235	485319.46	2216290.38	Картометрический метод	5	Закрепление отсутствует
1236	485318.98	2216290.20	Картометрический метод	5	Закрепление отсутствует
1237	485318.47	2216290.02	Картометрический метод	5	Закрепление отсутствует
1238	485309.51	2216313.00	Картометрический метод	5	Закрепление отсутствует
1239	485310.37	2216326.56	Картометрический метод	5	Закрепление отсутствует
1240	485300.74	2216352.27	Картометрический метод	5	Закрепление отсутствует
1241	485293.13	2216343.09	Картометрический метод	5	Закрепление отсутствует

2. Сведения о характерных точках границ объекта

Обозначение характерных точек границ	Координаты, м		Метод определения координат характерной точки	Средняя квадратическая погрешность положения характерной точки (Mt), м	Описание обозначения точки на местности (при наличии)
	X	Y			
1	2	3	4	5	6
1242	485256.31	2216277.93	Картометрический метод	5	Закрепление отсутствует
1243	485243.50	2216263.59	Картометрический метод	5	Закрепление отсутствует
1244	485241.41	2216258.58	Картометрический метод	5	Закрепление отсутствует
1245	485240.87	2216256.09	Картометрический метод	5	Закрепление отсутствует
1246	485229.07	2216224.83	Картометрический метод	5	Закрепление отсутствует
1247	485227.51	2216221.14	Картометрический метод	5	Закрепление отсутствует
1248	485226.74	2216219.43	Картометрический метод	5	Закрепление отсутствует
1249	485223.67	2216211.93	Картометрический метод	5	Закрепление отсутствует
1250	485213.83	2216188.74	Картометрический метод	5	Закрепление отсутствует
1251	485212.24	2216180.85	Картометрический метод	5	Закрепление отсутствует
1252	485211.97	2216177.91	Картометрический метод	5	Закрепление отсутствует
1253	485211.85	2216173.44	Картометрический метод	5	Закрепление отсутствует
1254	485206.96	2216168.73	Картометрический метод	5	Закрепление отсутствует
1255	485195.23	2216140.77	Картометрический метод	5	Закрепление отсутствует
1256	485177.18	2216114.67	Картометрический метод	5	Закрепление отсутствует
1257	485169.47	2216105.94	Картометрический метод	5	Закрепление отсутствует
1258	485141.15	2216090.43	Картометрический метод	5	Закрепление отсутствует
1259	485116.04	2216077.86	Картометрический метод	5	Закрепление отсутствует
1260	485104.16	2216066.28	Картометрический метод	5	Закрепление отсутствует
1261	485066.71	2216018.43	Картометрический метод	5	Закрепление отсутствует
1262	485061.97	2216006.01	Картометрический метод	5	Закрепление отсутствует
1263	485061.19	2215962.12	Картометрический метод	5	Закрепление отсутствует
1264	485058.47	2215911.18	Картометрический метод	5	Закрепление отсутствует
1265	485055.55	2215907.67	Картометрический метод	5	Закрепление отсутствует
1266	484998.73	2215794.45	Картометрический метод	5	Закрепление отсутствует

2. Сведения о характерных точках границ объекта

Обозначение характерных точек границ	Координаты, м		Метод определения координат характерной точки	Средняя квадратическая погрешность положения характерной точки (Mt), м	Описание обозначения точки на местности (при наличии)
	X	Y			
1	2	3	4	5	6
1267	484993.67	2215783.05	Картометрический метод	5	Закрепление отсутствует
1268	485010.07	2215762.89	Картометрический метод	5	Закрепление отсутствует
1269	485079.41	2215707.03	Картометрический метод	5	Закрепление отсутствует
1270	485090.80	2215721.67	Картометрический метод	5	Закрепление отсутствует
1271	485107.00	2215748.22	Картометрический метод	5	Закрепление отсутствует
1272	485111.23	2215785.78	Картометрический метод	5	Закрепление отсутствует
1273	485122.90	2215811.22	Картометрический метод	5	Закрепление отсутствует
1274	485151.23	2215852.74	Картометрический метод	5	Закрепление отсутствует
1275	485159.35	2215864.62	Картометрический метод	5	Закрепление отсутствует
1276	485189.11	2215855.20	Картометрический метод	5	Закрепление отсутствует
1277	485228.41	2215842.75	Картометрический метод	5	Закрепление отсутствует
1278	485264.83	2215878.03	Картометрический метод	5	Закрепление отсутствует
1279	485277.79	2215872.15	Картометрический метод	5	Закрепление отсутствует
1280	485295.04	2215864.35	Картометрический метод	5	Закрепление отсутствует
1281	485341.84	2215836.09	Картометрический метод	5	Закрепление отсутствует
1282	485340.40	2215862.82	Картометрический метод	5	Закрепление отсутствует
1283	485385.16	2215866.06	Картометрический метод	5	Закрепление отсутствует
1284	485384.99	2215845.33	Картометрический метод	5	Закрепление отсутствует
1285	485384.53	2215791.42	Картометрический метод	5	Закрепление отсутствует
1286	485383.94	2215720.56	Картометрический метод	5	Закрепление отсутствует
1287	485383.82	2215706.28	Картометрический метод	5	Закрепление отсутствует
1288	485349.28	2215660.74	Картометрический метод	5	Закрепление отсутствует
1289	485353.40	2215626.12	Картометрический метод	5	Закрепление отсутствует
1290	485408.83	2215577.40	Картометрический метод	5	Закрепление отсутствует
1291	485469.73	2215655.70	Картометрический метод	5	Закрепление отсутствует

2. Сведения о характерных точках границ объекта

Обозначение характерных точек границ	Координаты, м		Метод определения координат характерной точки	Средняя квадратическая погрешность положения характерной точки (Mt), м	Описание обозначения точки на местности (при наличии)
	X	Y			
1	2	3	4	5	6
1292	485516.75	2215721.49	Картометрический метод	5	Закрепление отсутствует
1293	485613.73	2215955.58	Картометрический метод	5	Закрепление отсутствует
1294	485632.10	2215984.02	Картометрический метод	5	Закрепление отсутствует
1295	485632.36	2215984.62	Картометрический метод	5	Закрепление отсутствует
1296	485636.05	2215992.90	Картометрический метод	5	Закрепление отсутствует
1297	485654.42	2216015.13	Картометрический метод	5	Закрепление отсутствует
1298	485651.20	2216035.71	Картометрический метод	5	Закрепление отсутствует
1299	485652.14	2216046.06	Картометрический метод	5	Закрепление отсутствует
1300	485654.54	2216058.93	Картометрический метод	5	Закрепление отсутствует
1301	485659.28	2216070.60	Картометрический метод	5	Закрепление отсутствует
1302	485663.86	2216080.95	Картометрический метод	5	Закрепление отсутствует
1303	485672.21	2216095.65	Картометрический метод	5	Закрепление отсутствует
1304	485664.08	2216101.14	Картометрический метод	5	Закрепление отсутствует
1305	485680.78	2216126.01	Картометрический метод	5	Закрепление отсутствует
1306	485680.22	2216126.40	Картометрический метод	5	Закрепление отсутствует
1185	485642.32	2216151.90	Картометрический метод	5	Закрепление отсутствует
1307	484861.00	2215873.14	Картометрический метод	5	Закрепление отсутствует
1308	484905.95	2215860.72	Картометрический метод	5	Закрепление отсутствует
1309	484923.80	2215849.50	Картометрический метод	5	Закрепление отсутствует
1310	484938.67	2215843.53	Картометрический метод	5	Закрепление отсутствует
1311	484982.17	2215866.87	Картометрический метод	5	Закрепление отсутствует
1312	485041.75	2215898.85	Картометрический метод	5	Закрепление отсутствует
1313	485047.84	2215907.46	Картометрический метод	5	Закрепление отсутствует
1314	485049.85	2215933.47	Картометрический метод	5	Закрепление отсутствует
1315	485049.86	2215937.46	Картометрический метод	5	Закрепление отсутствует

2. Сведения о характерных точках границ объекта

Обозначение характерных точек границ	Координаты, м		Метод определения координат характерной точки	Средняя квадратическая погрешность положения характерной точки (Mt), м	Описание обозначения точки на местности (при наличии)
	X	Y			
1	2	3	4	5	6
1316	485027.20	2215937.46	Картометрический метод	5	Закрепление отсутствует
1317	484926.23	2215883.28	Картометрический метод	5	Закрепление отсутствует
1318	484895.48	2215884.72	Картометрический метод	5	Закрепление отсутствует
1319	484855.76	2215917.63	Картометрический метод	5	Закрепление отсутствует
1320	484842.10	2215897.65	Картометрический метод	5	Закрепление отсутствует
1307	484861.00	2215873.14	Картометрический метод	5	Закрепление отсутствует
1321	484695.82	2216381.61	Картометрический метод	5	Закрепление отсутствует
1322	484696.10	2216372.13	Картометрический метод	5	Закрепление отсутствует
1323	484693.16	2216356.44	Картометрический метод	5	Закрепление отсутствует
1324	484692.01	2216339.40	Картометрический метод	5	Закрепление отсутствует
1325	484664.20	2216298.00	Картометрический метод	5	Закрепление отсутствует
1326	484654.09	2216287.86	Картометрический метод	5	Закрепление отсутствует
1327	484650.74	2216284.74	Картометрический метод	5	Закрепление отсутствует
1328	484646.11	2216281.56	Картометрический метод	5	Закрепление отсутствует
1329	484645.88	2216281.17	Картометрический метод	5	Закрепление отсутствует
1330	484630.45	2216266.20	Картометрический метод	5	Закрепление отсутствует
1331	484627.99	2216263.98	Картометрический метод	5	Закрепление отсутствует
1332	484627.42	2216263.92	Картометрический метод	5	Закрепление отсутствует
1333	484632.88	2216256.93	Картометрический метод	5	Закрепление отсутствует
1334	484614.19	2216242.05	Картометрический метод	5	Закрепление отсутствует
1335	484610.53	2216229.93	Картометрический метод	5	Закрепление отсутствует
1336	484595.75	2216180.61	Картометрический метод	5	Закрепление отсутствует
1337	484594.49	2216175.57	Картометрический метод	5	Закрепление отсутствует
1338	484588.84	2216152.80	Картометрический метод	5	Закрепление отсутствует
1339	484583.86	2216132.70	Картометрический метод	5	Закрепление отсутствует

2. Сведения о характерных точках границ объекта

Обозначение характерных точек границ	Координаты, м		Метод определения координат характерной точки	Средняя квадратическая погрешность положения характерной точки (Mt), м	Описание обозначения точки на местности (при наличии)
	X	Y			
1	2	3	4	5	6
1340	484583.24	2216125.59	Картометрический метод	5	Закрепление отсутствует
1341	484583.03	2216124.81	Картометрический метод	5	Закрепление отсутствует
1342	484582.90	2216124.84	Картометрический метод	5	Закрепление отсутствует
1343	484578.67	2216110.56	Картометрический метод	5	Закрепление отсутствует
1344	484566.49	2216071.71	Картометрический метод	5	Закрепление отсутствует
1345	484566.77	2216066.70	Картометрический метод	5	Закрепление отсутствует
1346	484567.12	2216066.37	Картометрический метод	5	Закрепление отсутствует
1347	484564.57	2216038.92	Картометрический метод	5	Закрепление отсутствует
1348	484563.73	2216038.92	Картометрический метод	5	Закрепление отсутствует
1349	484563.20	2216022.21	Картометрический метод	5	Закрепление отсутствует
1350	484562.05	2216022.00	Картометрический метод	5	Закрепление отсутствует
1351	484561.61	2215982.13	Картометрический метод	5	Закрепление отсутствует
1352	484555.99	2215952.61	Картометрический метод	5	Закрепление отсутствует
1353	484552.60	2215927.98	Картометрический метод	5	Закрепление отсутствует
1354	484551.37	2215918.65	Картометрический метод	5	Закрепление отсутствует
1355	484555.51	2215893.93	Картометрический метод	5	Закрепление отсутствует
1356	484555.88	2215889.13	Картометрический метод	5	Закрепление отсутствует
1357	484562.00	2215864.50	Картометрический метод	5	Закрепление отсутствует
1358	484563.11	2215838.55	Картометрический метод	5	Закрепление отсутствует
1359	484547.26	2215808.52	Картометрический метод	5	Закрепление отсутствует
1360	484528.43	2215784.37	Картометрический метод	5	Закрепление отсутствует
1361	484501.66	2215758.81	Картометрический метод	5	Закрепление отсутствует
1362	484482.10	2215749.24	Картометрический метод	5	Закрепление отсутствует
1363	484468.46	2215744.41	Картометрический метод	5	Закрепление отсутствует
1364	484419.47	2215725.15	Картометрический метод	5	Закрепление отсутствует

2. Сведения о характерных точках границ объекта

Обозначение характерных точек границ	Координаты, м		Метод определения координат характерной точки	Средняя квадратическая погрешность положения характерной точки (Mt), м	Описание обозначения точки на местности (при наличии)
	X	Y			
1	2	3	4	5	6
1365	484417.51	2215723.41	Картометрический метод	5	Закрепление отсутствует
1366	484423.46	2215707.78	Картометрический метод	5	Закрепление отсутствует
1367	484434.71	2215703.67	Картометрический метод	5	Закрепление отсутствует
1368	484479.28	2215710.93	Картометрический метод	5	Закрепление отсутствует
1369	484481.23	2215709.52	Картометрический метод	5	Закрепление отсутствует
1370	484482.76	2215709.79	Картометрический метод	5	Закрепление отсутствует
1371	484510.01	2215707.48	Картометрический метод	5	Закрепление отсутствует
1372	484531.03	2215709.79	Картометрический метод	5	Закрепление отсутствует
1373	484552.93	2215712.22	Картометрический метод	5	Закрепление отсутствует
1374	484554.83	2215712.07	Картометрический метод	5	Закрепление отсутствует
1375	484585.96	2215709.61	Картометрический метод	5	Закрепление отсутствует
1376	484589.95	2215714.62	Картометрический метод	5	Закрепление отсутствует
1377	484605.58	2215723.32	Картометрический метод	5	Закрепление отсутствует
1378	484603.24	2215727.46	Картометрический метод	5	Закрепление отсутствует
1379	484629.23	2215770.45	Картометрический метод	5	Закрепление отсутствует
1380	484602.04	2215877.16	Картометрический метод	5	Закрепление отсутствует
1381	484605.43	2215944.51	Картометрический метод	5	Закрепление отсутствует
1382	484617.23	2215961.46	Картометрический метод	5	Закрепление отсутствует
1383	484654.60	2215981.20	Картометрический метод	5	Закрепление отсутствует
1384	484684.16	2216008.47	Картометрический метод	5	Закрепление отсутствует
1385	484735.31	2216084.88	Картометрический метод	5	Закрепление отсутствует
1386	484767.56	2216128.41	Картометрический метод	5	Закрепление отсутствует
1387	484762.09	2216157.63	Картометрический метод	5	Закрепление отсутствует
1388	484702.51	2216251.29	Картометрический метод	5	Закрепление отсутствует
1389	484690.45	2216267.46	Картометрический метод	5	Закрепление отсутствует

2. Сведения о характерных точках границ объекта

Обозначение характерных точек границ	Координаты, м		Метод определения координат характерной точки	Средняя квадратическая погрешность положения характерной точки (Mt), м	Описание обозначения точки на местности (при наличии)
	X	Y			
1	2	3	4	5	6
1390	484691.18	2216268.18	Картометрический метод	5	Закрепление отсутствует
1391	484699.31	2216276.25	Картометрический метод	5	Закрепление отсутствует
1392	484730.80	2216307.51	Картометрический метод	5	Закрепление отсутствует
1393	484712.06	2216324.55	Картометрический метод	5	Закрепление отсутствует
1394	484722.80	2216351.40	Картометрический метод	5	Закрепление отсутствует
1395	484728.62	2216365.86	Картометрический метод	5	Закрепление отсутствует
1396	484705.01	2216381.55	Картометрический метод	5	Закрепление отсутствует
1321	484695.82	2216381.61	Картометрический метод	5	Закрепление отсутствует
1397	484571.77	2216198.85	Картометрический метод	5	Закрепление отсутствует
1398	484560.49	2216175.18	Картометрический метод	5	Закрепление отсутствует
1399	484556.27	2216167.77	Картометрический метод	5	Закрепление отсутствует
1400	484548.95	2216150.19	Картометрический метод	5	Закрепление отсутствует
1401	484543.37	2216152.65	Картометрический метод	5	Закрепление отсутствует
1402	484540.24	2216145.54	Картометрический метод	5	Закрепление отсутствует
1403	484537.63	2216136.39	Картометрический метод	5	Закрепление отсутствует
1404	484535.38	2216128.53	Картометрический метод	5	Закрепление отсутствует
1405	484529.48	2216107.80	Картометрический метод	5	Закрепление отсутствует
1406	484526.39	2216093.43	Картометрический метод	5	Закрепление отсутствует
1407	484513.09	2215962.51	Картометрический метод	5	Закрепление отсутствует
1408	484506.86	2215928.28	Картометрический метод	5	Закрепление отсутствует
1409	484492.66	2215850.04	Картометрический метод	5	Закрепление отсутствует
1410	484482.34	2215849.29	Картометрический метод	5	Закрепление отсутствует
1411	484468.01	2215854.51	Картометрический метод	5	Закрепление отсутствует
1412	484457.35	2215818.78	Картометрический метод	5	Закрепление отсутствует
1413	484441.84	2215800.48	Картометрический метод	5	Закрепление отсутствует

2. Сведения о характерных точках границ объекта

Обозначение характерных точек границ	Координаты, м		Метод определения координат характерной точки	Средняя квадратическая погрешность положения характерной точки (Mt), м	Описание обозначения точки на местности (при наличии)
	X	Y			
1	2	3	4	5	6
1414	484428.61	2215787.25	Картометрический метод	5	Закрепление отсутствует
1415	484428.04	2215756.53	Картометрический метод	5	Закрепление отсутствует
1416	484434.07	2215741.83	Картометрический метод	5	Закрепление отсутствует
1417	484484.17	2215762.56	Картометрический метод	5	Закрепление отсутствует
1418	484515.89	2215793.13	Картометрический метод	5	Закрепление отсутствует
1419	484548.77	2215835.22	Картометрический метод	5	Закрепление отсутствует
1420	484553.44	2215841.37	Картометрический метод	5	Закрепление отсутствует
1421	484554.08	2215853.43	Картометрический метод	5	Закрепление отсутствует
1422	484551.26	2215883.79	Картометрический метод	5	Закрепление отсутствует
1423	484548.55	2215886.73	Картометрический метод	5	Закрепление отсутствует
1424	484545.85	2215887.09	Картометрический метод	5	Закрепление отсутствует
1425	484544.02	2215914.54	Картометрический метод	5	Закрепление отсутствует
1426	484543.66	2215918.47	Картометрический метод	5	Закрепление отсутствует
1427	484542.34	2215921.92	Картометрический метод	5	Закрепление отсутствует
1428	484540.39	2215924.35	Картометрический метод	5	Закрепление отсутствует
1429	484540.39	2215929.72	Картометрический метод	5	Закрепление отсутствует
1430	484542.07	2215929.87	Картометрический метод	5	Закрепление отсутствует
1431	484545.80	2215958.22	Картометрический метод	5	Закрепление отсутствует
1432	484548.49	2215958.91	Картометрический метод	5	Закрепление отсутствует
1433	484554.55	2215992.12	Картометрический метод	5	Закрепление отсутствует
1434	484553.51	2216022.48	Картометрический метод	5	Закрепление отсутствует
1435	484553.53	2216038.38	Картометрический метод	5	Закрепление отсутствует
1436	484553.14	2216038.38	Картометрический метод	5	Закрепление отсутствует
1437	484560.32	2216085.81	Картометрический метод	5	Закрепление отсутствует
1438	484563.19	2216094.03	Картометрический метод	5	Закрепление отсутствует

2. Сведения о характерных точках границ объекта

Обозначение характерных точек границ	Координаты, м		Метод определения координат характерной точки	Средняя квадратическая погрешность положения характерной точки (Mt), м	Описание обозначения точки на местности (при наличии)
	X	Y			
1	2	3	4	5	6
1439	484567.09	2216104.50	Картометрический метод	5	Закрепление отсутствует
1440	484573.57	2216133.60	Картометрический метод	5	Закрепление отсутствует
1441	484575.14	2216138.61	Картометрический метод	5	Закрепление отсутствует
1442	484586.95	2216179.47	Картометрический метод	5	Закрепление отсутствует
1443	484589.77	2216190.60	Картометрический метод	5	Закрепление отсутствует
1397	484571.77	2216198.85	Картометрический метод	5	Закрепление отсутствует
1444	484113.26	2216111.07	Картометрический метод	5	Закрепление отсутствует
1445	484113.49	2216110.80	Картометрический метод	5	Закрепление отсутствует
1446	484117.28	2216106.00	Картометрический метод	5	Закрепление отсутствует
1447	484121.59	2216100.57	Картометрический метод	5	Закрепление отсутствует
1448	484132.64	2216108.52	Картометрический метод	5	Закрепление отсутствует
1449	484200.50	2216136.90	Картометрический метод	5	Закрепление отсутствует
1450	484216.58	2216121.33	Картометрический метод	5	Закрепление отсутствует
1451	484215.82	2216106.03	Картометрический метод	5	Закрепление отсутствует
1452	484214.90	2216087.58	Картометрический метод	5	Закрепление отсутствует
1453	484212.04	2216028.60	Картометрический метод	5	Закрепление отсутствует
1454	484191.23	2216023.77	Картометрический метод	5	Закрепление отсутствует
1455	484190.29	2215971.66	Картометрический метод	5	Закрепление отсутствует
1456	484204.58	2215945.11	Картометрический метод	5	Закрепление отсутствует
1457	484227.76	2215931.25	Картометрический метод	5	Закрепление отсутствует
1458	484237.37	2215933.47	Картометрический метод	5	Закрепление отсутствует
1459	484258.21	2215907.07	Картометрический метод	5	Закрепление отсутствует
1460	484262.98	2215857.30	Картометрический метод	5	Закрепление отсутствует
1461	484312.70	2215862.01	Картометрический метод	5	Закрепление отсутствует
1462	484326.52	2215917.48	Картометрический метод	5	Закрепление отсутствует

2. Сведения о характерных точках границ объекта

Обозначение характерных точек границ	Координаты, м		Метод определения координат характерной точки	Средняя квадратическая погрешность положения характерной точки (Mt), м	Описание обозначения точки на местности (при наличии)
	X	Y			
1	2	3	4	5	6
1463	484375.31	2215905.36	Картометрический метод	5	Закрепление отсутствует
1464	484389.34	2215901.88	Картометрический метод	5	Закрепление отсутствует
1465	484424.62	2215963.17	Картометрический метод	5	Закрепление отсутствует
1466	484437.70	2215990.26	Картометрический метод	5	Закрепление отсутствует
1467	484437.89	2215991.10	Картометрический метод	5	Закрепление отсутствует
1468	484452.19	2216049.81	Картометрический метод	5	Закрепление отсутствует
1469	484450.69	2216050.17	Картометрический метод	5	Закрепление отсутствует
1470	484442.47	2216052.27	Картометрический метод	5	Закрепление отсутствует
1471	484442.41	2216052.06	Картометрический метод	5	Закрепление отсутствует
1472	484437.05	2216053.29	Картометрический метод	5	Закрепление отсутствует
1473	484432.93	2216054.82	Картометрический метод	5	Закрепление отсутствует
1474	484430.17	2216055.81	Картометрический метод	5	Закрепление отсутствует
1475	484427.03	2216057.10	Картометрический метод	5	Закрепление отсутствует
1476	484427.60	2216058.57	Картометрический метод	5	Закрепление отсутствует
1477	484421.71	2216061.54	Картометрический метод	5	Закрепление отсутствует
1478	484418.17	2216063.25	Картометрический метод	5	Закрепление отсутствует
1479	484410.10	2216067.42	Картометрический метод	5	Закрепление отсутствует
1480	484405.25	2216071.62	Картометрический метод	5	Закрепление отсутствует
1481	484403.33	2216074.08	Картометрический метод	5	Закрепление отсутствует
1482	484396.12	2216078.70	Картометрический метод	5	Закрепление отсутствует
1483	484390.73	2216082.27	Картометрический метод	5	Закрепление отсутствует
1484	484385.81	2216096.31	Картометрический метод	5	Закрепление отсутствует
1485	484370.03	2216083.56	Картометрический метод	5	Закрепление отсутствует
1486	484367.74	2216079.12	Картометрический метод	5	Закрепление отсутствует
1487	484366.96	2216076.72	Картометрический метод	5	Закрепление отсутствует

2. Сведения о характерных точках границ объекта

Обозначение характерных точек границ	Координаты, м		Метод определения координат характерной точки	Средняя квадратическая погрешность положения характерной точки (Mt), м	Описание обозначения точки на местности (при наличии)
	X	Y			
1	2	3	4	5	6
1488	484363.03	2216075.61	Картометрический метод	5	Закрепление отсутствует
1489	484344.20	2216081.13	Картометрический метод	5	Закрепление отсутствует
1490	484321.63	2216092.77	Картометрический метод	5	Закрепление отсутствует
1491	484309.18	2216098.50	Картометрический метод	5	Закрепление отсутствует
1492	484300.70	2216094.93	Картометрический метод	5	Закрепление отсутствует
1493	484293.79	2216087.10	Картометрический метод	5	Закрепление отсутствует
1494	484289.77	2216091.45	Картометрический метод	5	Закрепление отсутствует
1495	484287.55	2216094.42	Картометрический метод	5	Закрепление отсутствует
1496	484285.70	2216096.91	Картометрический метод	5	Закрепление отсутствует
1497	484288.75	2216098.38	Картометрический метод	5	Закрепление отсутствует
1498	484296.25	2216101.11	Картометрический метод	5	Закрепление отсутствует
1499	484301.20	2216105.31	Картометрический метод	5	Закрепление отсутствует
1500	484304.26	2216108.07	Картометрический метод	5	Закрепление отсутствует
1501	484305.37	2216109.09	Картометрический метод	5	Закрепление отсутствует
1502	484318.25	2216102.97	Картометрический метод	5	Закрепление отсутствует
1503	484353.55	2216087.01	Картометрический метод	5	Закрепление отсутствует
1504	484356.31	2216085.75	Картометрический метод	5	Закрепление отсутствует
1505	484381.10	2216116.77	Картометрический метод	5	Закрепление отсутствует
1506	484380.91	2216118.30	Картометрический метод	5	Закрепление отсутствует
1507	484383.07	2216122.80	Картометрический метод	5	Закрепление отсутствует
1508	484380.65	2216137.08	Картометрический метод	5	Закрепление отсутствует
1509	484377.95	2216149.26	Картометрический метод	5	Закрепление отсутствует
1510	484376.20	2216157.81	Картометрический метод	5	Закрепление отсутствует
1511	484374.10	2216163.24	Картометрический метод	5	Закрепление отсутствует
1512	484369.39	2216170.95	Картометрический метод	5	Закрепление отсутствует

2. Сведения о характерных точках границ объекта

Обозначение характерных точек границ	Координаты, м		Метод определения координат характерной точки	Средняя квадратическая погрешность положения характерной точки (Mt), м	Описание обозначения точки на местности (при наличии)
	X	Y			
1	2	3	4	5	6
1513	484359.79	2216178.03	Картометрический метод	5	Закрепление отсутствует
1514	484355.09	2216181.51	Картометрический метод	5	Закрепление отсутствует
1515	484332.97	2216192.73	Картометрический метод	5	Закрепление отсутствует
1516	484327.69	2216191.14	Картометрический метод	5	Закрепление отсутствует
1517	484318.84	2216188.14	Картометрический метод	5	Закрепление отсутствует
1518	484314.74	2216186.67	Картометрический метод	5	Закрепление отсутствует
1519	484304.39	2216180.79	Картометрический метод	5	Закрепление отсутствует
1520	484297.18	2216176.68	Картометрический метод	5	Закрепление отсутствует
1521	484286.38	2216176.20	Картометрический метод	5	Закрепление отсутствует
1522	484285.42	2216176.53	Картометрический метод	5	Закрепление отсутствует
1523	484285.18	2216176.32	Картометрический метод	5	Закрепление отсутствует
1524	484282.78	2216177.01	Картометрический метод	5	Закрепление отсутствует
1525	484279.70	2216176.32	Картометрический метод	5	Закрепление отсутствует
1526	484276.31	2216179.20	Картометрический метод	5	Закрепление отсутствует
1527	484257.19	2216184.90	Картометрический метод	5	Закрепление отсутствует
1528	484251.52	2216184.69	Картометрический метод	5	Закрепление отсутствует
1529	484243.61	2216180.58	Картометрический метод	5	Закрепление отсутствует
1530	484240.78	2216179.29	Картометрический метод	5	Закрепление отсутствует
1531	484240.76	2216179.32	Картометрический метод	5	Закрепление отсутствует
1532	484205.59	2216166.30	Картометрический метод	5	Закрепление отсутствует
1533	484196.27	2216162.49	Картометрический метод	5	Закрепление отсутствует
1534	484192.40	2216160.81	Картометрический метод	5	Закрепление отсутствует
1535	484192.88	2216159.58	Картометрический метод	5	Закрепление отсутствует
1536	484188.83	2216157.66	Картометрический метод	5	Закрепление отсутствует
1537	484184.00	2216155.59	Картометрический метод	5	Закрепление отсутствует

2. Сведения о характерных точках границ объекта

Обозначение характерных точек границ	Координаты, м		Метод определения координат характерной точки	Средняя квадратическая погрешность положения характерной точки (Mt), м	Описание обозначения точки на местности (при наличии)
	X	Y			
1	2	3	4	5	6
1538	484179.58	2216153.67	Картометрический метод	5	Закрепление отсутствует
1539	484159.36	2216142.60	Картометрический метод	5	Закрепление отсутствует
1540	484127.56	2216123.79	Картометрический метод	5	Закрепление отсутствует
1541	484122.26	2216120.49	Картометрический метод	5	Закрепление отсутствует
1542	484122.11	2216119.92	Картометрический метод	5	Закрепление отсутствует
1543	484119.56	2216117.67	Картометрический метод	5	Закрепление отсутствует
1544	484116.20	2216114.01	Картометрический метод	5	Закрепление отсутствует
1444	484113.26	2216111.07	Картометрический метод	5	Закрепление отсутствует
1545	484554.17	2216302.26	Картометрический метод	5	Закрепление отсутствует
1546	484526.00	2216330.40	Картометрический метод	5	Закрепление отсутствует
1547	484519.90	2216331.87	Картометрический метод	5	Закрепление отсутствует
1548	484445.60	2216263.59	Картометрический метод	5	Закрепление отсутствует
1549	484436.90	2216273.07	Картометрический метод	5	Закрепление отсутствует
1550	484421.72	2216264.73	Картометрический метод	5	Закрепление отсутствует
1551	484411.37	2216248.35	Картометрический метод	5	Закрепление отсутствует
1552	484408.01	2216237.28	Картометрический метод	5	Закрепление отсутствует
1553	484404.28	2216227.29	Картометрический метод	5	Закрепление отсутствует
1554	484372.64	2216196.57	Картометрический метод	5	Закрепление отсутствует
1555	484357.42	2216198.85	Картометрический метод	5	Закрепление отсутствует
1556	484354.75	2216200.56	Картометрический метод	5	Закрепление отсутствует
1557	484350.31	2216205.36	Картометрический метод	5	Закрепление отсутствует
1558	484345.43	2216213.73	Картометрический метод	5	Закрепление отсутствует
1559	484352.23	2216238.48	Картометрический метод	5	Закрепление отсутствует
1560	484352.77	2216251.83	Картометрический метод	5	Закрепление отсутствует
1561	484349.39	2216261.43	Картометрический метод	5	Закрепление отсутствует

2. Сведения о характерных точках границ объекта

Обозначение характерных точек границ	Координаты, м		Метод определения координат характерной точки	Средняя квадратическая погрешность положения характерной точки (Mt), м	Описание обозначения точки на местности (при наличии)
	X	Y			
1	2	3	4	5	6
1562	484338.22	2216279.76	Картометрический метод	5	Закрепление отсутствует
1563	484337.44	2216283.78	Картометрический метод	5	Закрепление отсутствует
1564	484342.63	2216321.97	Картометрический метод	5	Закрепление отсутствует
1565	484344.46	2216326.89	Картометрический метод	5	Закрепление отсутствует
1566	484341.62	2216332.62	Картометрический метод	5	Закрепление отсутствует
1567	484338.07	2216335.20	Картометрический метод	5	Закрепление отсутствует
1568	484323.97	2216343.81	Картометрический метод	5	Закрепление отсутствует
1569	484300.37	2216347.23	Картометрический метод	5	Закрепление отсутствует
1570	484297.82	2216346.09	Картометрический метод	5	Закрепление отсутствует
1571	484290.58	2216354.16	Картометрический метод	5	Закрепление отсутствует
1572	484286.42	2216350.38	Картометрический метод	5	Закрепление отсутствует
1573	484276.57	2216326.17	Картометрический метод	5	Закрепление отсутствует
1574	484266.86	2216309.40	Картометрический метод	5	Закрепление отсутствует
1575	484266.65	2216306.37	Картометрический метод	5	Закрепление отсутствует
1576	484265.50	2216303.31	Картометрический метод	5	Закрепление отсутствует
1577	484264.96	2216302.32	Картометрический метод	5	Закрепление отсутствует
1578	484264.12	2216299.29	Картометрический метод	5	Закрепление отсутствует
1579	484263.46	2216296.17	Картометрический метод	5	Закрепление отсутствует
1580	484263.77	2216293.02	Картометрический метод	5	Закрепление отсутствует
1581	484264.39	2216289.84	Картометрический метод	5	Закрепление отсутствует
1582	484269.68	2216278.11	Картометрический метод	5	Закрепление отсутствует
1583	484277.41	2216275.74	Картометрический метод	5	Закрепление отсутствует
1584	484274.44	2216269.29	Картометрический метод	5	Закрепление отсутствует
1585	484275.02	2216267.97	Картометрический метод	5	Закрепление отсутствует
1586	484276.79	2216264.22	Картометрический метод	5	Закрепление отсутствует

2. Сведения о характерных точках границ объекта

Обозначение характерных точек границ	Координаты, м		Метод определения координат характерной точки	Средняя квадратическая погрешность положения характерной точки (Mt), м	Описание обозначения точки на местности (при наличии)
	X	Y			
1	2	3	4	5	6
1587	484281.26	2216266.41	Картометрический метод	5	Закрепление отсутствует
1588	484283.83	2216262.96	Картометрический метод	5	Закрепление отсутствует
1589	484285.34	2216261.31	Картометрический метод	5	Закрепление отсутствует
1590	484285.75	2216260.86	Картометрический метод	5	Закрепление отсутствует
1591	484296.10	2216269.98	Картометрический метод	5	Закрепление отсутствует
1592	484296.10	2216270.01	Картометрический метод	5	Закрепление отсутствует
1593	484296.19	2216270.07	Картометрический метод	5	Закрепление отсутствует
1594	484300.30	2216273.79	Картометрический метод	5	Закрепление отсутствует
1595	484302.98	2216275.68	Картометрический метод	5	Закрепление отсутствует
1596	484303.49	2216279.55	Картометрический метод	5	Закрепление отсутствует
1597	484305.07	2216279.25	Картометрический метод	5	Закрепление отсутствует
1598	484305.94	2216277.75	Картометрический метод	5	Закрепление отсутствует
1599	484311.65	2216280.72	Картометрический метод	5	Закрепление отсутствует
1600	484314.85	2216273.31	Картометрический метод	5	Закрепление отсутствует
1601	484324.33	2216251.74	Картометрический метод	5	Закрепление отсутствует
1602	484324.76	2216244.36	Картометрический метод	5	Закрепление отсутствует
1603	484322.95	2216229.45	Картометрический метод	5	Закрепление отсутствует
1604	484323.61	2216220.69	Картометрический метод	5	Закрепление отсутствует
1605	484326.10	2216215.14	Картометрический метод	5	Закрепление отсутствует
1606	484329.40	2216210.19	Картометрический метод	5	Закрепление отсутствует
1607	484334.08	2216205.84	Картометрический метод	5	Закрепление отсутствует
1608	484337.51	2216202.15	Картометрический метод	5	Закрепление отсутствует
1609	484357.93	2216189.01	Картометрический метод	5	Закрепление отсутствует
1610	484362.28	2216186.49	Картометрический метод	5	Закрепление отсутствует
1611	484366.31	2216183.40	Картометрический метод	5	Закрепление отсутствует

2. Сведения о характерных точках границ объекта

Обозначение характерных точек границ	Координаты, м		Метод определения координат характерной точки	Средняя квадратическая погрешность положения характерной точки (Mt), м	Описание обозначения точки на местности (при наличии)
	X	Y			
1	2	3	4	5	6
1612	484373.35	2216176.41	Картометрический метод	5	Закрепление отсутствует
1613	484377.94	2216172.09	Картометрический метод	5	Закрепление отсутствует
1614	484384.54	2216152.38	Картометрический метод	5	Закрепление отсутствует
1615	484385.80	2216148.63	Картометрический метод	5	Закрепление отсутствует
1616	484386.40	2216145.78	Картометрический метод	5	Закрепление отсутствует
1617	484386.62	2216144.04	Картометрический метод	5	Закрепление отсутствует
1618	484395.10	2216105.37	Картометрический метод	5	Закрепление отсутствует
1619	484397.20	2216099.67	Картометрический метод	5	Закрепление отсутствует
1620	484399.12	2216094.78	Картометрический метод	5	Закрепление отсутствует
1621	484404.94	2216082.27	Картометрический метод	5	Закрепление отсутствует
1622	484407.10	2216080.83	Картометрический метод	5	Закрепление отсутствует
1623	484426.75	2216066.82	Картометрический метод	5	Закрепление отсутствует
1624	484426.33	2216066.22	Картометрический метод	5	Закрепление отсутствует
1625	484435.06	2216062.02	Картометрический метод	5	Закрепление отсутствует
1626	484435.73	2216064.03	Картометрический метод	5	Закрепление отсутствует
1627	484450.84	2216058.81	Картометрический метод	5	Закрепление отсутствует
1628	484452.52	2216063.70	Картометрический метод	5	Закрепление отсутствует
1629	484473.49	2216088.54	Картометрический метод	5	Закрепление отсутствует
1630	484489.51	2216139.90	Картометрический метод	5	Закрепление отсутствует
1631	484466.36	2216146.29	Картометрический метод	5	Закрепление отсутствует
1632	484461.86	2216145.06	Картометрический метод	5	Закрепление отсутствует
1633	484457.89	2216146.17	Картометрический метод	5	Закрепление отсутствует
1634	484455.01	2216149.26	Картометрический метод	5	Закрепление отсутствует
1635	484455.82	2216151.72	Картометрический метод	5	Закрепление отсутствует
1636	484455.80	2216151.90	Картометрический метод	5	Закрепление отсутствует

2. Сведения о характерных точках границ объекта

Обозначение характерных точек границ	Координаты, м		Метод определения координат характерной точки	Средняя квадратическая погрешность положения характерной точки (Mt), м	Описание обозначения точки на местности (при наличии)
	X	Y			
1	2	3	4	5	6
1637	484456.55	2216151.75	Картометрический метод	5	Закрепление отсутствует
1638	484471.93	2216199.09	Картометрический метод	5	Закрепление отсутствует
1639	484478.29	2216213.52	Картометрический метод	5	Закрепление отсутствует
1640	484488.13	2216233.20	Картометрический метод	5	Закрепление отсутствует
1641	484492.66	2216240.91	Картометрический метод	5	Закрепление отсутствует
1642	484493.02	2216241.45	Картометрический метод	5	Закрепление отсутствует
1643	484492.72	2216241.63	Картометрический метод	5	Закрепление отсутствует
1644	484498.00	2216249.49	Картометрический метод	5	Закрепление отсутствует
1645	484504.09	2216256.30	Картометрический метод	5	Закрепление отсутствует
1646	484508.36	2216261.55	Картометрический метод	5	Закрепление отсутствует
1647	484512.31	2216262.36	Картометрический метод	5	Закрепление отсутствует
1648	484513.19	2216261.58	Картометрический метод	5	Закрепление отсутствует
1649	484515.73	2216259.57	Картометрический метод	5	Закрепление отсутствует
1650	484517.30	2216258.40	Картометрический метод	5	Закрепление отсутствует
1651	484493.99	2216231.19	Картометрический метод	5	Закрепление отсутствует
1652	484480.88	2216206.05	Картометрический метод	5	Закрепление отсутствует
1653	484475.63	2216193.60	Картометрический метод	5	Закрепление отсутствует
1654	484472.98	2216183.70	Картометрический метод	5	Закрепление отсутствует
1655	484463.60	2216153.58	Картометрический метод	5	Закрепление отсутствует
1656	484464.94	2216150.94	Картометрический метод	5	Закрепление отсутствует
1657	484490.80	2216143.65	Картометрический метод	5	Закрепление отсутствует
1658	484491.19	2216143.53	Картометрический метод	5	Закрепление отсутствует
1659	484492.67	2216146.71	Картометрический метод	5	Закрепление отсутствует
1660	484498.28	2216163.81	Картометрический метод	5	Закрепление отсутствует
1661	484497.61	2216164.02	Картометрический метод	5	Закрепление отсутствует

2. Сведения о характерных точках границ объекта

Обозначение характерных точек границ	Координаты, м		Метод определения координат характерной точки	Средняя квадратическая погрешность положения характерной точки (Mt), м	Описание обозначения точки на местности (при наличии)
	X	Y			
1	2	3	4	5	6
1662	484498.64	2216167.74	Картометрический метод	5	Закрепление отсутствует
1663	484499.96	2216167.38	Картометрический метод	5	Закрепление отсутствует
1664	484504.79	2216176.23	Картометрический метод	5	Закрепление отсутствует
1665	484526.27	2216210.07	Картометрический метод	5	Закрепление отсутствует
1666	484544.09	2216236.47	Картометрический метод	5	Закрепление отсутствует
1667	484567.73	2216270.19	Картометрический метод	5	Закрепление отсутствует
1668	484575.08	2216279.34	Картометрический метод	5	Закрепление отсутствует
1669	484576.03	2216280.51	Картометрический метод	5	Закрепление отсутствует
1545	484554.17	2216302.26	Картометрический метод	5	Закрепление отсутствует
1670	484269.55	2216252.25	Картометрический метод	5	Закрепление отсутствует
1671	484253.77	2216235.87	Картометрический метод	5	Закрепление отсутствует
1672	484232.20	2216225.40	Картометрический метод	5	Закрепление отсутствует
1673	484197.47	2216200.08	Картометрический метод	5	Закрепление отсутствует
1674	484158.82	2216171.16	Картометрический метод	5	Закрепление отсутствует
1675	484157.63	2216172.75	Картометрический метод	5	Закрепление отсутствует
1676	484154.42	2216170.29	Картометрический метод	5	Закрепление отсутствует
1677	484139.95	2216163.60	Картометрический метод	5	Закрепление отсутствует
1678	484133.24	2216162.16	Картометрический метод	5	Закрепление отсутствует
1679	484118.98	2216156.31	Картометрический метод	5	Закрепление отсутствует
1680	484107.97	2216149.59	Картометрический метод	5	Закрепление отсутствует
1681	484102.40	2216145.18	Картометрический метод	5	Закрепление отсутствует
1682	484100.83	2216146.80	Картометрический метод	5	Закрепление отсутствует
1683	484093.55	2216137.47	Картометрический метод	5	Закрепление отсутствует
1684	484086.67	2216126.94	Картометрический метод	5	Закрепление отсутствует
1685	484084.13	2216119.65	Картометрический метод	5	Закрепление отсутствует

2. Сведения о характерных точках границ объекта

Обозначение характерных точек границ	Координаты, м		Метод определения координат характерной точки	Средняя квадратическая погрешность положения характерной точки (Mt), м	Описание обозначения точки на местности (при наличии)
	X	Y			
1	2	3	4	5	6
1686	484082.60	2216116.65	Картометрический метод	5	Закрепление отсутствует
1687	484078.45	2216111.79	Картометрический метод	5	Закрепление отсутствует
1688	484077.47	2216111.43	Картометрический метод	5	Закрепление отсутствует
1689	484077.01	2216108.73	Картометрический метод	5	Закрепление отсутствует
1690	484078.09	2216099.10	Картометрический метод	5	Закрепление отсутствует
1691	484089.17	2216095.50	Картометрический метод	5	Закрепление отсутствует
1692	484095.49	2216099.13	Картометрический метод	5	Закрепление отсутствует
1693	484095.85	2216099.43	Картометрический метод	5	Закрепление отсутствует
1694	484107.59	2216111.28	Картометрический метод	5	Закрепление отсутствует
1695	484111.90	2216115.60	Картометрический метод	5	Закрепление отсутствует
1696	484114.34	2216118.09	Картометрический метод	5	Закрепление отсутствует
1697	484121.72	2216125.29	Картометрический метод	5	Закрепление отсутствует
1698	484121.89	2216125.41	Картометрический метод	5	Закрепление отсутствует
1699	484122.08	2216125.53	Картометрический метод	5	Закрепление отсутствует
1700	484133.29	2216132.94	Картометрический метод	5	Закрепление отсутствует
1701	484137.73	2216135.85	Картометрический метод	5	Закрепление отсутствует
1702	484145.33	2216140.71	Картометрический метод	5	Закрепление отсутствует
1703	484165.69	2216151.09	Картометрический метод	5	Закрепление отсутствует
1704	484168.52	2216152.62	Картометрический метод	5	Закрепление отсутствует
1705	484187.95	2216163.72	Картометрический метод	5	Закрепление отсутствует
1706	484215.22	2216174.94	Картометрический метод	5	Закрепление отсутствует
1707	484223.02	2216177.40	Картометрический метод	5	Закрепление отсутствует
1708	484225.34	2216179.08	Картометрический метод	5	Закрепление отсутствует
1709	484250.50	2216189.34	Картометрический метод	5	Закрепление отсутствует
1710	484252.79	2216190.81	Картометрический метод	5	Закрепление отсутствует

2. Сведения о характерных точках границ объекта

Обозначение характерных точек границ	Координаты, м		Метод определения координат характерной точки	Средняя квадратическая погрешность положения характерной точки (Mt), м	Описание обозначения точки на местности (при наличии)
	X	Y			
1	2	3	4	5	6
1711	484258.78	2216194.26	Картометрический метод	5	Закрепление отсутствует
1712	484267.27	2216186.22	Картометрический метод	5	Закрепление отсутствует
1713	484269.52	2216185.32	Картометрический метод	5	Закрепление отсутствует
1714	484288.93	2216181.03	Картометрический метод	5	Закрепление отсутствует
1715	484293.14	2216181.21	Картометрический метод	5	Закрепление отсутствует
1716	484293.25	2216181.21	Картометрический метод	5	Закрепление отсутствует
1717	484295.11	2216181.30	Картометрический метод	5	Закрепление отсутствует
1718	484296.67	2216181.36	Картометрический метод	5	Закрепление отсутствует
1719	484297.52	2216181.87	Картометрический метод	5	Закрепление отсутствует
1720	484297.54	2216181.87	Картометрический метод	5	Закрепление отсутствует
1721	484314.43	2216191.80	Картометрический метод	5	Закрепление отсутствует
1722	484324.75	2216197.83	Картометрический метод	5	Закрепление отсутствует
1723	484326.83	2216201.28	Картометрический метод	5	Закрепление отсутствует
1724	484326.83	2216201.31	Картометрический метод	5	Закрепление отсутствует
1725	484327.49	2216202.36	Картометрический метод	5	Закрепление отсутствует
1726	484328.33	2216203.74	Картометрический метод	5	Закрепление отсутствует
1727	484326.31	2216206.14	Картометрический метод	5	Закрепление отсутствует
1728	484326.31	2216206.17	Картометрический метод	5	Закрепление отсутствует
1729	484319.35	2216214.45	Картометрический метод	5	Закрепление отсутствует
1730	484318.87	2216215.02	Картометрический метод	5	Закрепление отсутствует
1731	484318.10	2216223.66	Картометрический метод	5	Закрепление отсутствует
1732	484319.89	2216250.66	Картометрический метод	5	Закрепление отсутствует
1733	484311.97	2216268.63	Картометрический метод	5	Закрепление отсутствует
1734	484309.16	2216270.16	Картометрический метод	5	Закрепление отсутствует
1735	484306.63	2216270.40	Картометрический метод	5	Закрепление отсутствует

2. Сведения о характерных точках границ объекта

Обозначение характерных точек границ	Координаты, м		Метод определения координат характерной точки	Средняя квадратическая погрешность положения характерной точки (Mt), м	Описание обозначения точки на местности (при наличии)
	X	Y			
1	2	3	4	5	6
1736	484301.42	2216268.72	Картометрический метод	5	Закрепление отсутствует
1737	484275.46	2216246.07	Картометрический метод	5	Закрепление отсутствует
1670	484269.55	2216252.25	Картометрический метод	5	Закрепление отсутствует
1738	484277.41	2215742.37	Картометрический метод	5	Закрепление отсутствует
1739	484237.69	2215779.90	Картометрический метод	5	Закрепление отсутствует
1740	484233.91	2215862.61	Картометрический метод	5	Закрепление отсутствует
1741	484211.30	2215854.84	Картометрический метод	5	Закрепление отсутствует
1742	484197.31	2215849.17	Картометрический метод	5	Закрепление отсутствует
1743	484193.63	2215845.60	Картометрический метод	5	Закрепление отсутствует
1744	484191.02	2215848.36	Картометрический метод	5	Закрепление отсутствует
1745	484183.27	2215856.31	Картометрический метод	5	Закрепление отсутствует
1746	484178.86	2215859.79	Картометрический метод	5	Закрепление отсутствует
1747	484202.72	2215897.11	Картометрический метод	5	Закрепление отсутствует
1748	484175.59	2215868.55	Картометрический метод	5	Закрепление отсутствует
1749	484174.22	2215866.54	Картометрический метод	5	Закрепление отсутствует
1750	484158.58	2215874.91	Картометрический метод	5	Закрепление отсутствует
1751	484150.48	2215873.14	Картометрический метод	5	Закрепление отсутствует
1752	484148.30	2215879.98	Картометрический метод	5	Закрепление отсутствует
1753	484146.89	2215883.82	Картометрический метод	5	Закрепление отсутствует
1754	484144.00	2215907.37	Картометрический метод	5	Закрепление отсутствует
1755	484092.43	2215893.51	Картометрический метод	5	Закрепление отсутствует
1756	484084.49	2215879.86	Картометрический метод	5	Закрепление отсутствует
1757	484161.44	2215817.43	Картометрический метод	5	Закрепление отсутствует
1758	484153.39	2215807.47	Картометрический метод	5	Закрепление отсутствует
1759	484151.20	2215793.64	Картометрический метод	5	Закрепление отсутствует

2. Сведения о характерных точках границ объекта

Обозначение характерных точек границ	Координаты, м		Метод определения координат характерной точки	Средняя квадратическая погрешность положения характерной точки (Mt), м	Описание обозначения точки на местности (при наличии)
	X	Y			
1	2	3	4	5	6
1760	484153.21	2215749.60	Картометрический метод	5	Закрепление отсутствует
1761	484162.45	2215729.38	Картометрический метод	5	Закрепление отсутствует
1762	484163.92	2215726.68	Картометрический метод	5	Закрепление отсутствует
1763	484168.45	2215729.59	Картометрический метод	5	Закрепление отсутствует
1764	484177.19	2215755.03	Картометрический метод	5	Закрепление отсутствует
1765	484178.53	2215757.73	Картометрический метод	5	Закрепление отсутствует
1766	484188.73	2215763.88	Картометрический метод	5	Закрепление отсутствует
1767	484200.61	2215762.17	Картометрический метод	5	Закрепление отсутствует
1768	484202.95	2215754.76	Картометрический метод	5	Закрепление отсутствует
1769	484212.41	2215709.61	Картометрический метод	5	Закрепление отсутствует
1770	484218.46	2215667.28	Картометрический метод	5	Закрепление отсутствует
1771	484219.37	2215664.43	Картометрический метод	5	Закрепление отсутствует
1772	484225.88	2215656.54	Картометрический метод	5	Закрепление отсутствует
1773	484228.76	2215653.33	Картометрический метод	5	Закрепление отсутствует
1774	484234.03	2215648.17	Картометрический метод	5	Закрепление отсутствует
1775	484238.45	2215643.88	Картометрический метод	5	Закрепление отсутствует
1776	484246.19	2215657.23	Картометрический метод	5	Закрепление отсутствует
1777	484255.60	2215673.91	Картометрический метод	5	Закрепление отсутствует
1778	484272.91	2215693.26	Картометрический метод	5	Закрепление отсутствует
1779	484276.99	2215703.70	Картометрический метод	5	Закрепление отсутствует
1780	484278.95	2215704.09	Картометрический метод	5	Закрепление отсутствует
1781	484278.37	2215707.24	Картометрический метод	5	Закрепление отсутствует
1782	484280.66	2215713.15	Картометрический метод	5	Закрепление отсутствует
1783	484293.59	2215727.04	Картометрический метод	5	Закрепление отсутствует
1738	484277.41	2215742.37	Картометрический метод	5	Закрепление отсутствует

2. Сведения о характерных точках границ объекта

Обозначение характерных точек границ	Координаты, м		Метод определения координат характерной точки	Средняя квадратическая погрешность положения характерной точки (Mt), м	Описание обозначения точки на местности (при наличии)
	X	Y			
1	2	3	4	5	6
1784	484231.81	2215875.81	Картометрический метод	5	Закрепление отсутствует
1785	484225.55	2215888.14	Картометрический метод	5	Закрепление отсутствует
1786	484218.82	2215896.00	Картометрический метод	5	Закрепление отсутствует
1787	484211.95	2215901.28	Картометрический метод	5	Закрепление отсутствует
1788	484223.96	2215886.49	Картометрический метод	5	Закрепление отсутствует
1789	484225.21	2215886.01	Картометрический метод	5	Закрепление отсутствует
1790	484228.18	2215881.72	Картометрический метод	5	Закрепление отсутствует
1791	484233.91	2215862.61	Картометрический метод	5	Закрепление отсутствует
1784	484231.81	2215875.81	Картометрический метод	5	Закрепление отсутствует
1792	484212.85	2215607.82	Картометрический метод	5	Закрепление отсутствует
1793	484176.67	2215620.24	Картометрический метод	5	Закрепление отсутствует
1794	484161.49	2215674.90	Картометрический метод	5	Закрепление отсутствует
1795	484148.36	2215722.36	Картометрический метод	5	Закрепление отсутствует
1796	484140.98	2215748.91	Картометрический метод	5	Закрепление отсутствует
1797	484124.80	2215807.32	Картометрический метод	5	Закрепление отсутствует
1798	484051.66	2215791.99	Картометрический метод	5	Закрепление отсутствует
1799	484005.98	2215768.68	Картометрический метод	5	Закрепление отсутствует
1800	484022.89	2215697.94	Картометрический метод	5	Закрепление отсутствует
1801	484044.98	2215605.33	Картометрический метод	5	Закрепление отсутствует
1802	484056.88	2215608.18	Картометрический метод	5	Закрепление отсутствует
1803	484067.26	2215625.73	Картометрический метод	5	Закрепление отсутствует
1804	484075.18	2215621.02	Картометрический метод	5	Закрепление отсутствует
1805	484065.59	2215604.82	Картометрический метод	5	Закрепление отсутствует
1806	484069.31	2215591.47	Картометрический метод	5	Закрепление отсутствует
1807	484058.00	2215588.44	Картометрический метод	5	Закрепление отсутствует

2. Сведения о характерных точках границ объекта

Обозначение характерных точек границ	Координаты, м		Метод определения координат характерной точки	Средняя квадратическая погрешность положения характерной точки (Mt), м	Описание обозначения точки на местности (при наличии)
	X	Y			
1	2	3	4	5	6
1808	484069.51	2215541.85	Картометрический метод	5	Закрепление отсутствует
1809	484115.00	2215567.56	Картометрический метод	5	Закрепление отсутствует
1810	484117.37	2215537.35	Картометрический метод	5	Закрепление отсутствует
1811	484110.91	2215522.83	Картометрический метод	5	Закрепление отсутствует
1812	484111.06	2215520.82	Картометрический метод	5	Закрепление отсутствует
1813	484111.13	2215520.16	Картометрический метод	5	Закрепление отсутствует
1814	484119.67	2215484.88	Картометрический метод	5	Закрепление отсутствует
1815	484120.82	2215475.85	Картометрический метод	5	Закрепление отсутствует
1816	484123.45	2215464.06	Картометрический метод	5	Закрепление отсутствует
1817	484131.04	2215444.44	Картометрический метод	5	Закрепление отсутствует
1818	484123.63	2215390.17	Картометрический метод	5	Закрепление отсутствует
1819	484150.69	2215380.81	Картометрический метод	5	Закрепление отсутствует
1820	484160.15	2215377.54	Картометрический метод	5	Закрепление отсутствует
1821	484160.53	2215381.41	Картометрический метод	5	Закрепление отсутствует
1822	484165.39	2215405.29	Картометрический метод	5	Закрепление отсутствует
1823	484165.40	2215405.32	Картометрический метод	5	Закрепление отсутствует
1824	484160.95	2215406.79	Картометрический метод	5	Закрепление отсутствует
1825	484166.83	2215429.83	Картометрический метод	5	Закрепление отсутствует
1826	484160.95	2215433.79	Картометрический метод	5	Закрепление отсутствует
1827	484167.89	2215476.42	Картометрический метод	5	Закрепление отсутствует
1828	484169.66	2215475.88	Картометрический метод	5	Закрепление отсутствует
1829	484174.70	2215494.57	Картометрический метод	5	Закрепление отсутствует
1830	484174.76	2215494.84	Картометрический метод	5	Закрепление отсутствует
1831	484174.78	2215494.87	Картометрический метод	5	Закрепление отсутствует
1832	484174.85	2215495.17	Картометрический метод	5	Закрепление отсутствует

2. Сведения о характерных точках границ объекта

Обозначение характерных точек границ	Координаты, м		Метод определения координат характерной точки	Средняя квадратическая погрешность положения характерной точки (Mt), м	Описание обозначения точки на местности (при наличии)
	X	Y			
1	2	3	4	5	6
1833	484174.93	2215495.44	Картометрический метод	5	Закрепление отсутствует
1834	484175.62	2215497.99	Картометрический метод	5	Закрепление отсутствует
1835	484175.78	2215498.59	Картометрический метод	5	Закрепление отсутствует
1836	484177.55	2215505.19	Картометрический метод	5	Закрепление отсутствует
1837	484189.03	2215533.03	Картометрический метод	5	Закрепление отсутствует
1838	484190.56	2215537.83	Картометрический метод	5	Закрепление отсутствует
1839	484200.20	2215561.23	Картометрический метод	5	Закрепление отсутствует
1840	484201.96	2215565.97	Картометрический метод	5	Закрепление отсутствует
1841	484214.62	2215595.04	Картометрический метод	5	Закрепление отсутствует
1842	484207.46	2215597.50	Картометрический метод	5	Закрепление отсутствует
1792	484212.85	2215607.82	Картометрический метод	5	Закрепление отсутствует
1843	484286.27	2215634.25	Картометрический метод	5	Закрепление отсутствует
1844	484275.52	2215610.52	Картометрический метод	5	Закрепление отсутствует
1845	484249.45	2215562.46	Картометрический метод	5	Закрепление отсутствует
1846	484232.35	2215548.54	Картометрический метод	5	Закрепление отсутствует
1847	484232.11	2215548.33	Картометрический метод	5	Закрепление отсутствует
1848	484231.88	2215548.15	Картометрический метод	5	Закрепление отсутствует
1849	484230.68	2215547.19	Картометрический метод	5	Закрепление отсутствует
1850	484228.96	2215540.17	Картометрический метод	5	Закрепление отсутствует
1851	484242.19	2215530.57	Картометрический метод	5	Закрепление отсутствует
1852	484287.62	2215547.07	Картометрический метод	5	Закрепление отсутствует
1853	484303.09	2215585.38	Картометрический метод	5	Закрепление отсутствует
1854	484320.77	2215617.54	Картометрический метод	5	Закрепление отсутствует
1855	484293.65	2215630.92	Картометрический метод	5	Закрепление отсутствует
1843	484286.27	2215634.25	Картометрический метод	5	Закрепление отсутствует

2. Сведения о характерных точках границ объекта

Обозначение характерных точек границ	Координаты, м		Метод определения координат характерной точки	Средняя квадратическая погрешность положения характерной точки (Mt), м	Описание обозначения точки на местности (при наличии)
	X	Y			
1	2	3	4	5	6
1856	484197.58	2215440.87	Картометрический метод	5	Закрепление отсутствует
1857	484194.91	2215381.53	Картометрический метод	5	Закрепление отсутствует
1858	484194.79	2215378.86	Картометрический метод	5	Закрепление отсутствует
1859	484227.98	2215380.51	Картометрический метод	5	Закрепление отсутствует
1860	484233.02	2215443.00	Картометрический метод	5	Закрепление отсутствует
1861	484199.74	2215441.35	Картометрический метод	5	Закрепление отсутствует
1856	484197.58	2215440.87	Картометрический метод	5	Закрепление отсутствует
1862	484120.12	2215364.40	Картометрический метод	5	Закрепление отсутствует
1863	484108.76	2215376.61	Картометрический метод	5	Закрепление отсутствует
1864	484103.02	2215380.36	Картометрический метод	5	Закрепление отсутствует
1865	484104.01	2215382.07	Картометрический метод	5	Закрепление отсутствует
1866	484105.75	2215385.07	Картометрический метод	5	Закрепление отсутствует
1867	484101.22	2215391.70	Картометрический метод	5	Закрепление отсутствует
1868	484099.81	2215391.16	Картометрический метод	5	Закрепление отсутствует
1869	484098.47	2215393.68	Картометрический метод	5	Закрепление отсутствует
1870	484086.61	2215411.80	Картометрический метод	5	Закрепление отсутствует
1871	484085.29	2215415.61	Картометрический метод	5	Закрепление отсутствует
1872	484081.15	2215421.16	Картометрический метод	5	Закрепление отсутствует
1873	484078.18	2215426.17	Картометрический метод	5	Закрепление отсутствует
1874	484072.31	2215423.74	Картометрический метод	5	Закрепление отсутствует
1875	484068.58	2215430.34	Картометрический метод	5	Закрепление отсутствует
1876	484075.69	2215434.81	Картометрический метод	5	Закрепление отсутствует
1877	484077.13	2215436.01	Картометрический метод	5	Закрепление отсутствует
1878	484067.35	2215470.24	Картометрический метод	5	Закрепление отсутствует
1879	484071.88	2215487.58	Картометрический метод	5	Закрепление отсутствует

2. Сведения о характерных точках границ объекта

Обозначение характерных точек границ	Координаты, м		Метод определения координат характерной точки	Средняя квадратическая погрешность положения характерной точки (Mt), м	Описание обозначения точки на местности (при наличии)
	X	Y			
1	2	3	4	5	6
1880	484072.93	2215492.77	Картометрический метод	5	Закрепление отсутствует
1881	484072.36	2215498.74	Картометрический метод	5	Закрепление отсутствует
1882	484071.31	2215504.41	Картометрический метод	5	Закрепление отсутствует
1883	484069.60	2215510.20	Картометрический метод	5	Закрепление отсутствует
1884	484064.86	2215524.84	Картометрический метод	5	Закрепление отсутствует
1885	484063.75	2215528.29	Картометрический метод	5	Закрепление отсутствует
1886	484061.60	2215530.63	Картометрический метод	5	Закрепление отсутствует
1887	484057.30	2215532.40	Картометрический метод	5	Закрепление отсутствует
1888	484053.29	2215534.02	Картометрический метод	5	Закрепление отсутствует
1889	484049.62	2215534.71	Картометрический метод	5	Закрепление отсутствует
1890	484044.35	2215533.75	Картометрический метод	5	Закрепление отсутствует
1891	484044.19	2215532.97	Картометрический метод	5	Закрепление отсутствует
1892	484035.43	2215530.48	Картометрический метод	5	Закрепление отсутствует
1893	484035.32	2215530.42	Картометрический метод	5	Закрепление отсутствует
1894	484031.03	2215527.99	Картометрический метод	5	Закрепление отсутствует
1895	484030.99	2215527.96	Картометрический метод	5	Закрепление отсутствует
1896	484027.31	2215525.89	Картометрический метод	5	Закрепление отсутствует
1897	484026.01	2215524.18	Картометрический метод	5	Закрепление отсутствует
1898	484018.42	2215514.28	Картометрический метод	5	Закрепление отсутствует
1899	484018.84	2215514.07	Картометрический метод	5	Закрепление отсутствует
1900	484016.26	2215509.12	Картометрический метод	5	Закрепление отсутствует
1901	484013.44	2215503.72	Картометрический метод	5	Закрепление отсутствует
1902	484010.71	2215497.39	Картометрический метод	5	Закрепление отсутствует
1903	484011.05	2215462.17	Картометрический метод	5	Закрепление отсутствует
1904	484010.20	2215386.06	Картометрический метод	5	Закрепление отсутствует

2. Сведения о характерных точках границ объекта

Обозначение характерных точек границ	Координаты, м		Метод определения координат характерной точки	Средняя квадратическая погрешность положения характерной точки (Mt), м	Описание обозначения точки на местности (при наличии)
	X	Y			
1	2	3	4	5	6
1905	483998.29	2215287.15	Картометрический метод	5	Закрепление отсутствует
1906	484115.02	2215261.38	Картометрический метод	5	Закрепление отсутствует
1907	484118.08	2215275.24	Картометрический метод	5	Закрепление отсутствует
1908	484122.22	2215280.37	Картометрический метод	5	Закрепление отсутствует
1909	484126.54	2215288.17	Картометрический метод	5	Закрепление отсутствует
1910	484130.33	2215297.95	Картометрический метод	5	Закрепление отсутствует
1911	484132.34	2215302.45	Картометрический метод	5	Закрепление отсутствует
1912	484137.79	2215317.51	Картометрический метод	5	Закрепление отсутствует
1913	484146.76	2215340.34	Картометрический метод	5	Закрепление отсутствует
1914	484126.42	2215356.60	Картометрический метод	5	Закрепление отсутствует
1915	484124.14	2215355.91	Картометрический метод	5	Закрепление отсутствует
1916	484120.45	2215357.86	Картометрический метод	5	Закрепление отсутствует
1917	484117.42	2215359.45	Картометрический метод	5	Закрепление отсутствует
1862	484120.12	2215364.40	Картометрический метод	5	Закрепление отсутствует
1918	484221.67	2215168.71	Картометрический метод	5	Закрепление отсутствует
1919	484187.66	2215054.74	Картометрический метод	5	Закрепление отсутствует
1920	484241.71	2215038.57	Картометрический метод	5	Закрепление отсутствует
1921	484249.09	2215031.34	Картометрический метод	5	Закрепление отсутствует
1922	484249.15	2215032.30	Картометрический метод	5	Закрепление отсутствует
1923	484247.90	2215061.94	Картометрический метод	5	Закрепление отсутствует
1924	484242.46	2215109.58	Картометрический метод	5	Закрепление отсутствует
1925	484235.02	2215137.63	Картометрический метод	5	Закрепление отсутствует
1918	484221.67	2215168.71	Картометрический метод	5	Закрепление отсутствует
1926	484323.10	2215205.25	Картометрический метод	5	Закрепление отсутствует
1927	484321.40	2215206.18	Картометрический метод	5	Закрепление отсутствует

2. Сведения о характерных точках границ объекта

Обозначение характерных точек границ	Координаты, м		Метод определения координат характерной точки	Средняя квадратическая погрешность положения характерной точки (Mt), м	Описание обозначения точки на местности (при наличии)
	X	Y			
1	2	3	4	5	6
1928	484315.84	2215213.92	Картометрический метод	5	Закрепление отсутствует
1929	484313.18	2215218.84	Картометрический метод	5	Закрепление отсутствует
1930	484296.07	2215255.44	Картометрический метод	5	Закрепление отсутствует
1931	484287.37	2215306.35	Картометрический метод	5	Закрепление отсутствует
1932	484285.19	2215307.22	Картометрический метод	5	Закрепление отсутствует
1933	484278.64	2215309.86	Картометрический метод	5	Закрепление отсутствует
1934	484257.91	2215318.17	Картометрический метод	5	Закрепление отсутствует
1935	484242.64	2215268.40	Картометрический метод	5	Закрепление отсутствует
1936	484253.29	2215266.78	Картометрический метод	5	Закрепление отсутствует
1937	484253.23	2215266.57	Картометрический метод	5	Закрепление отсутствует
1938	484249.49	2215255.14	Картометрический метод	5	Закрепление отсутствует
1939	484239.37	2215224.18	Картометрический метод	5	Закрепление отсутствует
1940	484226.50	2215192.44	Картометрический метод	5	Закрепление отсутствует
1941	484227.94	2215189.65	Картометрический метод	5	Закрепление отсутствует
1942	484226.65	2215185.36	Картометрический метод	5	Закрепление отсутствует
1943	484241.09	2215167.57	Картометрический метод	5	Закрепление отсутствует
1944	484242.32	2215159.80	Картометрический метод	5	Закрепление отсутствует
1945	484250.45	2215121.58	Картометрический метод	5	Закрепление отсутствует
1946	484250.92	2215115.91	Картометрический метод	5	Закрепление отсутствует
1947	484256.81	2215087.44	Картометрический метод	5	Закрепление отсутствует
1948	484257.10	2215082.07	Картометрический метод	5	Закрепление отсутствует
1949	484262.74	2215082.37	Картометрический метод	5	Закрепление отсутствует
1950	484265.72	2215081.23	Картометрический метод	5	Закрепление отсутствует
1951	484270.40	2215079.49	Картометрический метод	5	Закрепление отсутствует
1952	484276.73	2215074.18	Картометрический метод	5	Закрепление отсутствует

2. Сведения о характерных точках границ объекта

Обозначение характерных точек границ	Координаты, м		Метод определения координат характерной точки	Средняя квадратическая погрешность положения характерной точки (Mt), м	Описание обозначения точки на местности (при наличии)
	X	Y			
1	2	3	4	5	6
1953	484280.30	2215069.41	Картометрический метод	5	Закрепление отсутствует
1954	484297.85	2215040.94	Картометрический метод	5	Закрепление отсутствует
1955	484321.39	2215065.30	Картометрический метод	5	Закрепление отсутствует
1956	484312.94	2215093.92	Картометрический метод	5	Закрепление отсутствует
1957	484308.55	2215108.80	Картометрический метод	5	Закрепление отсутствует
1958	484281.71	2215096.29	Картометрический метод	5	Закрепление отсутствует
1959	484275.46	2215093.38	Картометрический метод	5	Закрепление отсутствует
1960	484281.04	2215147.50	Картометрический метод	5	Закрепление отсутствует
1961	484283.96	2215171.08	Картометрический метод	5	Закрепление отсутствует
1962	484286.89	2215168.41	Картометрический метод	5	Закрепление отсутствует
1963	484284.10	2215176.06	Картометрический метод	5	Закрепление отсутствует
1964	484284.71	2215197.60	Картометрический метод	5	Закрепление отсутствует
1965	484283.65	2215212.24	Картометрический метод	5	Закрепление отсутствует
1966	484284.47	2215212.57	Картометрический метод	5	Закрепление отсутствует
1967	484294.00	2215188.03	Картометрический метод	5	Закрепление отсутствует
1968	484299.01	2215172.52	Картометрический метод	5	Закрепление отсутствует
1969	484313.96	2215125.63	Картометрический метод	5	Закрепление отсутствует
1970	484319.68	2215096.59	Картометрический метод	5	Закрепление отсутствует
1971	484326.34	2215070.13	Картометрический метод	5	Закрепление отсутствует
1972	484335.88	2215082.46	Картометрический метод	5	Закрепление отсутствует
1973	484353.55	2215102.35	Картометрический метод	5	Закрепление отсутствует
1974	484353.80	2215102.11	Картометрический метод	5	Закрепление отсутствует
1975	484357.33	2215106.04	Картометрический метод	5	Закрепление отсутствует
1976	484357.03	2215106.34	Картометрический метод	5	Закрепление отсутствует
1977	484373.74	2215124.40	Картометрический метод	5	Закрепление отсутствует

2. Сведения о характерных точках границ объекта

Обозначение характерных точек границ	Координаты, м		Метод определения координат характерной точки	Средняя квадратическая погрешность положения характерной точки (Mt), м	Описание обозначения точки на местности (при наличии)
	X	Y			
1	2	3	4	5	6
1978	484391.17	2215142.76	Картометрический метод	5	Закрепление отсутствует
1979	484358.38	2215171.41	Картометрический метод	5	Закрепление отсутствует
1926	484323.10	2215205.25	Картометрический метод	5	Закрепление отсутствует
1980	484132.45	2214534.30	Картометрический метод	5	Закрепление отсутствует
1981	484154.30	2214529.59	Картометрический метод	5	Закрепление отсутствует
1982	484179.07	2214522.09	Картометрический метод	5	Закрепление отсутствует
1983	484191.01	2214517.02	Картометрический метод	5	Закрепление отсутствует
1984	484200.08	2214511.68	Картометрический метод	5	Закрепление отсутствует
1985	484209.35	2214504.72	Картометрический метод	5	Закрепление отсутствует
1986	484216.19	2214498.03	Картометрический метод	5	Закрепление отсутствует
1987	484243.31	2214509.70	Картометрический метод	5	Закрепление отсутствует
1988	484243.76	2214514.38	Картометрический метод	5	Закрепление отсутствует
1989	484240.72	2214515.67	Картометрический метод	5	Закрепление отсутствует
1990	484240.91	2214515.88	Картометрический метод	5	Закрепление отсутствует
1991	484218.80	2214536.37	Картометрический метод	5	Закрепление отсутствует
1992	484187.98	2214564.90	Картометрический метод	5	Закрепление отсутствует
1993	484170.53	2214581.07	Картометрический метод	5	Закрепление отсутствует
1994	484148.63	2214601.38	Картометрический метод	5	Закрепление отсутствует
1995	484123.42	2214624.72	Картометрический метод	5	Закрепление отсутствует
1996	484106.65	2214640.26	Картометрический метод	5	Закрепление отсутствует
1997	484095.07	2214651.69	Картометрический метод	5	Закрепление отсутствует
1998	484088.83	2214640.41	Картометрический метод	5	Закрепление отсутствует
1999	484100.53	2214633.66	Картометрический метод	5	Закрепление отсутствует
2000	484117.30	2214618.12	Картометрический метод	5	Закрепление отсутствует
2001	484142.51	2214594.78	Картометрический метод	5	Закрепление отсутствует

2. Сведения о характерных точках границ объекта

Обозначение характерных точек границ	Координаты, м		Метод определения координат характерной точки	Средняя квадратическая погрешность положения характерной точки (Mt), м	Описание обозначения точки на местности (при наличии)
	X	Y			
1	2	3	4	5	6
2002	484133.68	2214582.93	Картометрический метод	5	Закрепление отсутствует
2003	484046.41	2214638.43	Картометрический метод	5	Закрепление отсутствует
2004	484034.33	2214608.37	Картометрический метод	5	Закрепление отсутствует
2005	484033.16	2214605.82	Картометрический метод	5	Закрепление отсутствует
2006	484004.15	2214543.12	Картометрический метод	5	Закрепление отсутствует
2007	484030.21	2214535.38	Картометрический метод	5	Закрепление отсутствует
2008	484048.81	2214534.39	Картометрический метод	5	Закрепление отсутствует
2009	484059.20	2214536.01	Картометрический метод	5	Закрепление отсутствует
2010	484081.64	2214538.23	Картометрический метод	5	Закрепление отсутствует
2011	484101.05	2214537.87	Картометрический метод	5	Закрепление отсутствует
1980	484132.45	2214534.30	Картометрический метод	5	Закрепление отсутствует
2012	484617.40	2214921.51	Картометрический метод	5	Закрепление отсутствует
2013	484605.59	2214932.52	Картометрический метод	5	Закрепление отсутствует
2014	484577.87	2214958.32	Картометрический метод	5	Закрепление отсутствует
2015	484559.92	2214970.65	Картометрический метод	5	Закрепление отсутствует
2016	484530.68	2215004.43	Картометрический метод	5	Закрепление отсутствует
2017	484531.18	2215009.77	Картометрический метод	5	Закрепление отсутствует
2018	484534.54	2215012.62	Картометрический метод	5	Закрепление отсутствует
2019	484533.14	2215013.85	Картометрический метод	5	Закрепление отсутствует
2020	484558.94	2215046.10	Картометрический метод	5	Закрепление отсутствует
2021	484557.89	2215047.45	Картометрический метод	5	Закрепление отсутствует
2022	484533.73	2215070.91	Картометрический метод	5	Закрепление отсутствует
2023	484511.11	2215090.44	Картометрический метод	5	Закрепление отсутствует
2024	484484.17	2215114.89	Картометрический метод	5	Закрепление отсутствует
2025	484437.98	2215153.53	Картометрический метод	5	Закрепление отсутствует

2. Сведения о характерных точках границ объекта

Обозначение характерных точек границ	Координаты, м		Метод определения координат характерной точки	Средняя квадратическая погрешность положения характерной точки (Mt), м	Описание обозначения точки на местности (при наличии)
	X	Y			
1	2	3	4	5	6
2026	484403.14	2215132.29	Картометрический метод	5	Закрепление отсутствует
2027	484397.90	2215126.17	Картометрический метод	5	Закрепление отсутствует
2028	484387.10	2215113.18	Картометрический метод	5	Закрепление отсутствует
2029	484359.77	2215080.27	Картометрический метод	5	Закрепление отсутствует
2030	484366.33	2215074.69	Картометрический метод	5	Закрепление отсутствует
2031	484356.85	2215063.89	Картометрический метод	5	Закрепление отсутствует
2032	484348.15	2215071.72	Картометрический метод	5	Закрепление отсутствует
2033	484340.39	2215063.11	Картометрический метод	5	Закрепление отсутствует
2034	484331.02	2215052.67	Картометрический метод	5	Закрепление отсутствует
2035	484331.44	2215051.98	Картометрический метод	5	Закрепление отсутствует
2036	484336.24	2215046.70	Картометрический метод	5	Закрепление отсутствует
2037	484340.44	2215042.47	Картометрический метод	5	Закрепление отсутствует
2038	484341.92	2215040.97	Картометрический метод	5	Закрепление отсутствует
2039	484356.56	2215026.99	Картометрический метод	5	Закрепление отсутствует
2040	484375.42	2215009.02	Картометрический метод	5	Закрепление отсутствует
2041	484376.29	2215008.30	Картометрический метод	5	Закрепление отсутствует
2042	484378.75	2215005.66	Картометрический метод	5	Закрепление отсутствует
2043	484380.59	2215004.04	Картометрический метод	5	Закрепление отсутствует
2044	484398.85	2214983.88	Картометрический метод	5	Закрепление отсутствует
2045	484400.00	2214985.23	Картометрический метод	5	Закрепление отсутствует
2046	484402.94	2214982.59	Картометрический метод	5	Закрепление отсутствует
2047	484405.97	2214979.50	Картометрический метод	5	Закрепление отсутствует
2048	484410.29	2214975.18	Картометрический метод	5	Закрепление отсутствует
2049	484415.11	2214970.35	Картометрический метод	5	Закрепление отсутствует
2050	484416.04	2214969.57	Картометрический метод	5	Закрепление отсутствует

2. Сведения о характерных точках границ объекта

Обозначение характерных точек границ	Координаты, м		Метод определения координат характерной точки	Средняя квадратическая погрешность положения характерной точки (Mt), м	Описание обозначения точки на местности (при наличии)
	X	Y			
1	2	3	4	5	6
2051	484418.45	2214967.44	Картометрический метод	5	Закрепление отсутствует
2052	484421.65	2214964.53	Картометрический метод	5	Закрепление отсутствует
2053	484422.76	2214963.54	Картометрический метод	5	Закрепление отсутствует
2054	484424.02	2214962.28	Картометрический метод	5	Закрепление отсутствует
2055	484425.43	2214960.87	Картометрический метод	5	Закрепление отсутствует
2056	484426.87	2214959.43	Картометрический метод	5	Закрепление отсутствует
2057	484428.44	2214958.02	Картометрический метод	5	Закрепление отсутствует
2058	484435.72	2214950.76	Картометрический метод	5	Закрепление отсутствует
2059	484438.75	2214948.03	Картометрический метод	5	Закрепление отсутствует
2060	484444.03	2214942.51	Картометрический метод	5	Закрепление отсутствует
2061	484449.41	2214937.08	Картометрический метод	5	Закрепление отсутствует
2062	484453.04	2214933.84	Картометрический метод	5	Закрепление отсутствует
2063	484465.72	2214921.60	Картометрический метод	5	Закрепление отсутствует
2064	484482.55	2214905.49	Картометрический метод	5	Закрепление отсутствует
2065	484484.39	2214903.75	Картометрический метод	5	Закрепление отсутствует
2066	484487.05	2214901.11	Картометрический метод	5	Закрепление отсутствует
2067	484487.15	2214901.23	Картометрический метод	5	Закрепление отсутствует
2068	484490.59	2214898.20	Картометрический метод	5	Закрепление отсутствует
2069	484490.62	2214898.17	Картометрический метод	5	Закрепление отсутствует
2070	484509.49	2214880.38	Картометрический метод	5	Закрепление отсутствует
2071	484510.96	2214879.03	Картометрический метод	5	Закрепление отсутствует
2072	484513.49	2214876.60	Картометрический метод	5	Закрепление отсутствует
2073	484537.21	2214853.95	Картометрический метод	5	Закрепление отсутствует
2074	484534.78	2214850.83	Картометрический метод	5	Закрепление отсутствует
2075	484534.09	2214849.90	Картометрический метод	5	Закрепление отсутствует

2. Сведения о характерных точках границ объекта

Обозначение характерных точек границ	Координаты, м		Метод определения координат характерной точки	Средняя квадратическая погрешность положения характерной точки (Mt), м	Описание обозначения точки на местности (при наличии)
	X	Y			
1	2	3	4	5	6
2076	484531.60	2214845.73	Картометрический метод	5	Закрепление отсутствует
2077	484530.46	2214846.84	Картометрический метод	5	Закрепление отсутствует
2078	484529.93	2214847.32	Картометрический метод	5	Закрепление отсутствует
2079	484508.23	2214868.29	Картометрический метод	5	Закрепление отсутствует
2080	484508.17	2214868.23	Картометрический метод	5	Закрепление отсутствует
2081	484504.60	2214871.89	Картометрический метод	5	Закрепление отсутствует
2082	484501.91	2214874.62	Картометрический метод	5	Закрепление отсутствует
2083	484495.75	2214879.93	Картометрический метод	5	Закрепление отсутствует
2084	484493.11	2214882.24	Картометрический метод	5	Закрепление отсутствует
2085	484494.97	2214884.37	Картометрический метод	5	Закрепление отсутствует
2086	484490.41	2214888.39	Картометрический метод	5	Закрепление отсутствует
2087	484487.86	2214886.95	Картометрический метод	5	Закрепление отсутствует
2088	484486.81	2214888.24	Картометрический метод	5	Закрепление отсутствует
2089	484481.26	2214893.37	Картометрический метод	5	Закрепление отсутствует
2090	484477.91	2214896.55	Картометрический метод	5	Закрепление отсутствует
2091	484456.09	2214917.43	Картометрический метод	5	Закрепление отсутствует
2092	484452.95	2214920.25	Картометрический метод	5	Закрепление отсутствует
2093	484441.49	2214931.35	Картометрический метод	5	Закрепление отсутствует
2094	484438.54	2214934.35	Картометрический метод	5	Закрепление отсутствует
2095	484438.09	2214935.01	Картометрический метод	5	Закрепление отсутствует
2096	484435.76	2214937.32	Картометрический метод	5	Закрепление отсутствует
2097	484432.54	2214940.53	Картометрический метод	5	Закрепление отсутствует
2098	484420.42	2214952.68	Картометрический метод	5	Закрепление отсутствует
2099	484417.24	2214955.44	Картометрический метод	5	Закрепление отсутствует
2100	484416.37	2214955.74	Картометрический метод	5	Закрепление отсутствует

2. Сведения о характерных точках границ объекта

Обозначение характерных точек границ	Координаты, м		Метод определения координат характерной точки	Средняя квадратическая погрешность положения характерной точки (Mt), м	Описание обозначения точки на местности (при наличии)
	X	Y			
1	2	3	4	5	6
2101	484410.73	2214961.17	Картометрический метод	5	Закрепление отсутствует
2102	484407.10	2214964.71	Картометрический метод	5	Закрепление отсутствует
2103	484394.87	2214976.59	Картометрический метод	5	Закрепление отсутствует
2104	484377.91	2214992.88	Картометрический метод	5	Закрепление отсутствует
2105	484374.68	2214995.94	Картометрический метод	5	Закрепление отсутствует
2106	484372.10	2214998.61	Картометрический метод	5	Закрепление отсутствует
2107	484371.25	2214999.39	Картометрический метод	5	Закрепление отсутствует
2108	484368.73	2215001.85	Картометрический метод	5	Закрепление отсутствует
2109	484358.95	2215011.12	Картометрический метод	5	Закрепление отсутствует
2110	484358.20	2215011.81	Картометрический метод	5	Закрепление отсутствует
2111	484357.88	2215012.11	Картометрический метод	5	Закрепление отсутствует
2112	484349.81	2215019.91	Картометрический метод	5	Закрепление отсутствует
2113	484346.77	2215023.00	Картометрический метод	5	Закрепление отсутствует
2114	484333.12	2215035.33	Картометрический метод	5	Закрепление отсутствует
2115	484328.00	2215040.64	Картометрический метод	5	Закрепление отсутствует
2116	484326.79	2215041.96	Картометрический метод	5	Закрепление отсутствует
2117	484322.18	2215042.35	Картометрический метод	5	Закрепление отсутствует
2118	484314.52	2215033.38	Картометрический метод	5	Закрепление отсутствует
2119	484312.25	2215030.89	Картометрический метод	5	Закрепление отсутствует
2120	484300.90	2215018.29	Картометрический метод	5	Закрепление отсутствует
2121	484271.51	2214981.66	Картометрический метод	5	Закрепление отсутствует
2122	484272.40	2214980.61	Картометрический метод	5	Закрепление отсутствует
2123	484290.37	2214963.42	Картометрический метод	5	Закрепление отсутствует
2124	484292.62	2214961.32	Картометрический метод	5	Закрепление отсутствует
2125	484298.21	2214956.16	Картометрический метод	5	Закрепление отсутствует

2. Сведения о характерных точках границ объекта

Обозначение характерных точек границ	Координаты, м		Метод определения координат характерной точки	Средняя квадратическая погрешность положения характерной точки (Mt), м	Описание обозначения точки на местности (при наличии)
	X	Y			
1	2	3	4	5	6
2126	484307.14	2214947.70	Картометрический метод	5	Закрепление отсутствует
2127	484308.28	2214946.80	Картометрический метод	5	Закрепление отсутствует
2128	484308.04	2214946.53	Картометрический метод	5	Закрепление отсутствует
2129	484310.38	2214944.49	Картометрический метод	5	Закрепление отсутствует
2130	484315.78	2214939.75	Картометрический метод	5	Закрепление отсутствует
2131	484318.76	2214936.87	Картометрический метод	5	Закрепление отсутствует
2132	484319.65	2214935.82	Картометрический метод	5	Закрепление отсутствует
2133	484336.43	2214920.07	Картометрический метод	5	Закрепление отсутствует
2134	484339.90	2214916.83	Картометрический метод	5	Закрепление отсутствует
2135	484346.38	2214910.98	Картометрический метод	5	Закрепление отсутствует
2136	484348.58	2214908.73	Картометрический метод	5	Закрепление отсутствует
2137	484350.23	2214907.11	Картометрический метод	5	Закрепление отсутствует
2138	484364.62	2214893.61	Картометрический метод	5	Закрепление отсутствует
2139	484367.26	2214891.33	Картометрический метод	5	Закрепление отсутствует
2140	484374.49	2214884.37	Картометрический метод	5	Закрепление отсутствует
2141	484380.70	2214878.40	Картометрический метод	5	Закрепление отсутствует
2142	484383.77	2214875.58	Картометрический метод	5	Закрепление отсутствует
2143	484386.55	2214873.09	Картометрический метод	5	Закрепление отсутствует
2144	484390.10	2214869.58	Картометрический метод	5	Закрепление отсутствует
2145	484390.87	2214868.86	Картометрический метод	5	Закрепление отсутствует
2146	484404.43	2214855.69	Картометрический метод	5	Закрепление отсутствует
2147	484408.27	2214852.30	Картометрический метод	5	Закрепление отсутствует
2148	484413.07	2214848.25	Картометрический метод	5	Закрепление отсутствует
2149	484416.11	2214844.83	Картометрический метод	5	Закрепление отсутствует
2150	484428.82	2214832.83	Картометрический метод	5	Закрепление отсутствует

2. Сведения о характерных точках границ объекта

Обозначение характерных точек границ	Координаты, м		Метод определения координат характерной точки	Средняя квадратическая погрешность положения характерной точки (Mt), м	Описание обозначения точки на местности (при наличии)
	X	Y			
1	2	3	4	5	6
2151	484429.76	2214831.93	Картометрический метод	5	Закрепление отсутствует
2152	484451.77	2214810.96	Картометрический метод	5	Закрепление отсутствует
2153	484452.52	2214810.30	Картометрический метод	5	Закрепление отсутствует
2154	484455.46	2214807.57	Картометрический метод	5	Закрепление отсутствует
2155	484480.15	2214784.68	Картометрический метод	5	Закрепление отсутствует
2156	484472.84	2214776.07	Картометрический метод	5	Закрепление отсутствует
2157	484470.55	2214780.54	Картометрический метод	5	Закрепление отсутствует
2158	484459.37	2214790.50	Картометрический метод	5	Закрепление отсутствует
2159	484456.33	2214793.23	Картометрический метод	5	Закрепление отсутствует
2160	484455.49	2214794.01	Картометрический метод	5	Закрепление отсутствует
2161	484456.00	2214794.55	Картометрический метод	5	Закрепление отсутствует
2162	484446.31	2214802.95	Картометрический метод	5	Закрепление отсутствует
2163	484445.03	2214804.42	Картометрический метод	5	Закрепление отсутствует
2164	484441.70	2214807.21	Картометрический метод	5	Закрепление отсутствует
2165	484437.71	2214810.45	Картометрический метод	5	Закрепление отсутствует
2166	484423.34	2214823.95	Картометрический метод	5	Закрепление отсутствует
2167	484406.95	2214840.27	Картометрический метод	5	Закрепление отсутствует
2168	484403.92	2214843.09	Картометрический метод	5	Закрепление отсутствует
2169	484401.85	2214844.95	Картометрический метод	5	Закрепление отсутствует
2170	484397.90	2214848.88	Картометрический метод	5	Закрепление отсутствует
2171	484394.00	2214852.42	Картометрический метод	5	Закрепление отсутствует
2172	484380.22	2214865.86	Картометрический метод	5	Закрепление отсутствует
2173	484376.27	2214869.61	Картометрический метод	5	Закрепление отсутствует
2174	484368.49	2214876.87	Картометрический метод	5	Закрепление отсутствует
2175	484364.92	2214879.84	Картометрический метод	5	Закрепление отсутствует

2. Сведения о характерных точках границ объекта

Обозначение характерных точек границ	Координаты, м		Метод определения координат характерной точки	Средняя квадратическая погрешность положения характерной точки (Mt), м	Описание обозначения точки на местности (при наличии)
	X	Y			
1	2	3	4	5	6
2176	484364.06	2214880.80	Картометрический метод	5	Закрепление отсутствует
2177	484357.85	2214886.71	Картометрический метод	5	Закрепление отсутствует
2178	484353.70	2214890.61	Картометрический метод	5	Закрепление отсутствует
2179	484353.04	2214891.27	Картометрический метод	5	Закрепление отсутствует
2180	484336.34	2214907.08	Картометрический метод	5	Закрепление отсутствует
2181	484335.37	2214907.89	Картометрический метод	5	Закрепление отсутствует
2182	484332.64	2214910.65	Картометрический метод	5	Закрепление отсутствует
2183	484313.39	2214929.04	Картометрический метод	5	Закрепление отсутствует
2184	484311.16	2214931.74	Картометрический метод	5	Закрепление отсутствует
2185	484310.36	2214932.52	Картометрический метод	5	Закрепление отсутствует
2186	484293.92	2214948.78	Картометрический метод	5	Закрепление отсутствует
2187	484290.25	2214952.56	Картометрический метод	5	Закрепление отсутствует
2188	484283.41	2214959.10	Картометрический метод	5	Закрепление отсутствует
2189	484279.36	2214962.94	Картометрический метод	5	Закрепление отсутствует
2190	484274.68	2214967.56	Картометрический метод	5	Закрепление отсутствует
2191	484269.86	2214970.02	Картометрический метод	5	Закрепление отсутствует
2192	484259.93	2214968.94	Картометрический метод	5	Закрепление отсутствует
2193	484259.86	2214968.97	Картометрический метод	5	Закрепление отсутствует
2194	484259.54	2214968.61	Картометрический метод	5	Закрепление отсутствует
2195	484252.42	2214962.73	Картометрический метод	5	Закрепление отсутствует
2196	484234.09	2214942.30	Картометрический метод	5	Закрепление отсутствует
2197	484216.39	2214924.63	Картометрический метод	5	Закрепление отсутствует
2198	484207.69	2214915.21	Картометрический метод	5	Закрепление отсутствует
2199	484207.03	2214913.83	Картометрический метод	5	Закрепление отсутствует
2200	484200.52	2214900.48	Картометрический метод	5	Закрепление отсутствует

2. Сведения о характерных точках границ объекта

Обозначение характерных точек границ	Координаты, м		Метод определения координат характерной точки	Средняя квадратическая погрешность положения характерной точки (Mt), м	Описание обозначения точки на местности (при наличии)
	X	Y			
1	2	3	4	5	6
2201	484172.03	2214883.23	Картометрический метод	5	Закрепление отсутствует
2202	484141.24	2214861.33	Картометрический метод	5	Закрепление отсутствует
2203	484114.43	2214844.86	Картометрический метод	5	Закрепление отсутствует
2204	484100.77	2214837.81	Картометрический метод	5	Закрепление отсутствует
2205	484094.41	2214817.71	Картометрический метод	5	Закрепление отсутствует
2206	484087.12	2214819.09	Картометрический метод	5	Закрепление отсутствует
2207	484085.29	2214812.19	Картометрический метод	5	Закрепление отсутствует
2208	484083.86	2214806.85	Картометрический метод	5	Закрепление отсутствует
2209	484086.11	2214787.53	Картометрический метод	5	Закрепление отсутствует
2210	484083.98	2214771.03	Картометрический метод	5	Закрепление отсутствует
2211	484081.78	2214753.93	Картометрический метод	5	Закрепление отсутствует
2212	484071.47	2214700.83	Картометрический метод	5	Закрепление отсутствует
2213	484063.42	2214686.34	Картометрический метод	5	Закрепление отсутствует
2214	484062.02	2214683.82	Картометрический метод	5	Закрепление отсутствует
2215	484061.78	2214683.37	Картометрический метод	5	Закрепление отсутствует
2216	484063.72	2214681.54	Картометрический метод	5	Закрепление отсутствует
2217	484095.07	2214651.69	Картометрический метод	5	Закрепление отсутствует
2218	484106.65	2214640.26	Картометрический метод	5	Закрепление отсутствует
2219	484123.42	2214624.72	Картометрический метод	5	Закрепление отсутствует
2220	484148.63	2214601.38	Картометрический метод	5	Закрепление отсутствует
2221	484170.53	2214581.07	Картометрический метод	5	Закрепление отсутствует
2222	484187.98	2214564.90	Картометрический метод	5	Закрепление отсутствует
2223	484218.80	2214536.37	Картометрический метод	5	Закрепление отсутствует
2224	484240.91	2214515.88	Картометрический метод	5	Закрепление отсутствует
2225	484240.72	2214515.67	Картометрический метод	5	Закрепление отсутствует

2. Сведения о характерных точках границ объекта

Обозначение характерных точек границ	Координаты, м		Метод определения координат характерной точки	Средняя квадратическая погрешность положения характерной точки (Mt), м	Описание обозначения точки на местности (при наличии)
	X	Y			
1	2	3	4	5	6
2226	484243.76	2214514.38	Картометрический метод	5	Закрепление отсутствует
2227	484243.31	2214509.70	Картометрический метод	5	Закрепление отсутствует
2228	484282.64	2214502.77	Картометрический метод	5	Закрепление отсутствует
2229	484291.46	2214501.30	Картометрический метод	5	Закрепление отсутствует
2230	484312.73	2214499.29	Картометрический метод	5	Закрепление отсутствует
2231	484315.31	2214494.55	Картометрический метод	5	Закрепление отсутствует
2232	484318.72	2214494.43	Картометрический метод	5	Закрепление отсутствует
2233	484343.14	2214498.93	Картометрический метод	5	Закрепление отсутствует
2234	484469.03	2214501.63	Картометрический метод	5	Закрепление отсутствует
2235	484468.34	2214533.10	Картометрический метод	5	Закрепление отсутствует
2236	484480.52	2214533.28	Картометрический метод	5	Закрепление отсутствует
2237	484533.61	2214533.97	Картометрический метод	5	Закрепление отсутствует
2238	484526.60	2214564.03	Картометрический метод	5	Закрепление отсутствует
2239	484524.98	2214575.94	Картометрический метод	5	Закрепление отсутствует
2240	484532.21	2214607.83	Картометрический метод	5	Закрепление отсутствует
2241	484539.44	2214639.69	Картометрический метод	5	Закрепление отсутствует
2242	484546.70	2214666.69	Картометрический метод	5	Закрепление отсутствует
2243	484545.79	2214666.87	Картометрический метод	5	Закрепление отсутствует
2244	484531.90	2214677.73	Картометрический метод	5	Закрепление отсутствует
2245	484502.24	2214692.82	Картометрический метод	5	Закрепление отсутствует
2246	484489.79	2214717.33	Картометрический метод	5	Закрепление отсутствует
2247	484511.92	2214743.61	Картометрический метод	5	Закрепление отсутствует
2248	484547.48	2214780.81	Картометрический метод	5	Закрепление отсутствует
2249	484571.57	2214810.21	Картометрический метод	5	Закрепление отсутствует
2250	484576.96	2214815.70	Картометрический метод	5	Закрепление отсутствует

2. Сведения о характерных точках границ объекта

Обозначение характерных точек границ	Координаты, м		Метод определения координат характерной точки	Средняя квадратическая погрешность положения характерной точки (Mt), м	Описание обозначения точки на местности (при наличии)
	X	Y			
1	2	3	4	5	6
2251	484603.84	2214846.03	Картометрический метод	5	Закрепление отсутствует
2252	484622.87	2214873.51	Картометрический метод	5	Закрепление отсутствует
2253	484644.49	2214898.20	Картометрический метод	5	Закрепление отсутствует
2012	484617.40	2214921.51	Картометрический метод	5	Закрепление отсутствует
2254	483748.45	2217317.97	Картометрический метод	5	Закрепление отсутствует
2255	483748.31	2217326.61	Картометрический метод	5	Закрепление отсутствует
2256	483748.78	2217330.75	Картометрический метод	5	Закрепление отсутствует
2257	483752.95	2217330.45	Картометрический метод	5	Закрепление отсутствует
2258	483755.57	2217331.71	Картометрический метод	5	Закрепление отсутствует
2259	483762.46	2217344.25	Картометрический метод	5	Закрепление отсутствует
2260	483698.03	2217369.93	Картометрический метод	5	Закрепление отсутствует
2261	483683.56	2217375.81	Картометрический метод	5	Закрепление отсутствует
2262	483676.82	2217368.40	Картометрический метод	5	Закрепление отсутствует
2263	483664.39	2217330.87	Картометрический метод	5	Закрепление отсутствует
2264	483656.17	2217307.98	Картометрический метод	5	Закрепление отсутствует
2265	483654.14	2217283.74	Картометрический метод	5	Закрепление отсутствует
2266	483681.02	2217205.47	Картометрический метод	5	Закрепление отсутствует
2267	483691.46	2217156.54	Картометрический метод	5	Закрепление отсутствует
2268	483730.09	2217131.07	Картометрический метод	5	Закрепление отсутствует
2269	483766.06	2217107.37	Картометрический метод	5	Закрепление отсутствует
2270	483782.75	2217096.39	Картометрический метод	5	Закрепление отсутствует
2271	483807.29	2217094.35	Картометрический метод	5	Закрепление отсутствует
2272	483821.26	2217098.67	Картометрический метод	5	Закрепление отсутствует
2273	483830.06	2217101.37	Картометрический метод	5	Закрепление отсутствует
2274	483838.87	2217104.34	Картометрический метод	5	Закрепление отсутствует

2. Сведения о характерных точках границ объекта

Обозначение характерных точек границ	Координаты, м		Метод определения координат характерной точки	Средняя квадратическая погрешность положения характерной точки (Mt), м	Описание обозначения точки на местности (при наличии)
	X	Y			
1	2	3	4	5	6
2275	483865.54	2217115.08	Картометрический метод	5	Закрепление отсутствует
2276	483927.79	2217050.73	Картометрический метод	5	Закрепление отсутствует
2277	483935.11	2217072.60	Картометрический метод	5	Закрепление отсутствует
2278	483926.14	2217081.87	Картометрический метод	5	Закрепление отсутствует
2279	483922.60	2217085.53	Картометрический метод	5	Закрепление отсутствует
2280	483890.77	2217118.41	Картометрический метод	5	Закрепление отсутствует
2281	483887.96	2217121.35	Картометрический метод	5	Закрепление отсутствует
2282	483873.13	2217136.65	Картометрический метод	5	Закрепление отсутствует
2283	483866.71	2217137.52	Картометрический метод	5	Закрепление отсутствует
2284	483856.73	2217150.75	Картометрический метод	5	Закрепление отсутствует
2285	483847.78	2217162.42	Картометрический метод	5	Закрепление отсутствует
2286	483840.49	2217171.57	Картометрический метод	5	Закрепление отсутствует
2287	483828.76	2217188.34	Картометрический метод	5	Закрепление отсутствует
2288	483826.03	2217190.44	Картометрический метод	5	Закрепление отсутствует
2289	483809.87	2217210.06	Картометрический метод	5	Закрепление отсутствует
2290	483795.91	2217228.24	Картометрический метод	5	Закрепление отсутствует
2291	483795.61	2217228.42	Картометрический метод	5	Закрепление отсутствует
2292	483781.15	2217246.84	Картометрический метод	5	Закрепление отсутствует
2293	483769.28	2217261.30	Картометрический метод	5	Закрепление отсутствует
2294	483767.26	2217263.85	Картометрический метод	5	Закрепление отсутствует
2295	483765.86	2217265.62	Картометрический метод	5	Закрепление отсутствует
2296	483758.09	2217275.79	Картометрический метод	5	Закрепление отсутствует
2297	483755.93	2217279.00	Картометрический метод	5	Закрепление отсутствует
2298	483751.58	2217284.40	Картометрический метод	5	Закрепление отсутствует
2299	483749.17	2217299.22	Картометрический метод	5	Закрепление отсутствует

2. Сведения о характерных точках границ объекта

Обозначение характерных точек границ	Координаты, м		Метод определения координат характерной точки	Средняя квадратическая погрешность положения характерной точки (Mt), м	Описание обозначения точки на местности (при наличии)
	X	Y			
1	2	3	4	5	6
2300	483748.60	2217303.06	Картометрический метод	5	Закрепление отсутствует
2301	483748.48	2217314.88	Картометрический метод	5	Закрепление отсутствует
2254	483748.45	2217317.97	Картометрический метод	5	Закрепление отсутствует
2302	483961.49	2217287.73	Картометрический метод	5	Закрепление отсутствует
2303	483945.20	2217289.11	Картометрический метод	5	Закрепление отсутствует
2304	483947.89	2217300.09	Картометрический метод	5	Закрепление отсутствует
2305	483947.90	2217301.08	Картометрический метод	5	Закрепление отсутствует
2306	483948.07	2217311.49	Картометрический метод	5	Закрепление отсутствует
2307	483948.14	2217315.57	Картометрический метод	5	Закрепление отсутствует
2308	483943.94	2217315.96	Картометрический метод	5	Закрепление отсутствует
2309	483943.39	2217312.12	Картометрический метод	5	Закрепление отсутствует
2310	483915.38	2217303.51	Картометрический метод	5	Закрепление отсутствует
2311	483901.97	2217299.40	Картометрический метод	5	Закрепление отсутствует
2312	483893.90	2217296.91	Картометрический метод	5	Закрепление отсутствует
2313	483891.88	2217296.28	Картометрический метод	5	Закрепление отсутствует
2314	483892.27	2217293.10	Картометрический метод	5	Закрепление отсутствует
2315	483887.56	2217294.93	Картометрический метод	5	Закрепление отсутствует
2316	483797.20	2217330.42	Картометрический метод	5	Закрепление отсутствует
2317	483796.79	2217330.93	Картометрический метод	5	Закрепление отсутствует
2318	483796.15	2217330.84	Картометрический метод	5	Закрепление отсутствует
2319	483774.77	2217339.36	Картометрический метод	5	Закрепление отсутствует
2320	483772.28	2217334.68	Картометрический метод	5	Закрепление отсутствует
2321	483770.05	2217309.09	Картометрический метод	5	Закрепление отсутствует
2322	483774.88	2217272.22	Картометрический метод	5	Закрепление отсутствует
2323	483774.43	2217271.71	Картометрический метод	5	Закрепление отсутствует

2. Сведения о характерных точках границ объекта

Обозначение характерных точек границ	Координаты, м		Метод определения координат характерной точки	Средняя квадратическая погрешность положения характерной точки (Mt), м	Описание обозначения точки на местности (при наличии)
	X	Y			
1	2	3	4	5	6
2324	483790.63	2217252.60	Картометрический метод	5	Закрепление отсутствует
2325	483791.06	2217252.84	Картометрический метод	5	Закрепление отсутствует
2326	483806.29	2217233.49	Картометрический метод	5	Закрепление отсутствует
2327	483822.01	2217214.14	Картометрический метод	5	Закрепление отсутствует
2328	483823.93	2217211.74	Картометрический метод	5	Закрепление отсутствует
2329	483825.23	2217210.15	Картометрический метод	5	Закрепление отсутствует
2330	483824.98	2217209.94	Картометрический метод	5	Закрепление отсутствует
2331	483830.05	2217203.61	Картометрический метод	5	Закрепление отсутствует
2332	483832.69	2217200.31	Картометрический метод	5	Закрепление отсутствует
2333	483841.75	2217189.00	Картометрический метод	5	Закрепление отсутствует
2334	483842.02	2217188.64	Картометрический метод	5	Закрепление отсутствует
2335	483843.70	2217185.82	Картометрический метод	5	Закрепление отсутствует
2336	483843.70	2217185.79	Картометрический метод	5	Закрепление отсутствует
2337	483857.11	2217169.56	Картометрический метод	5	Закрепление отсутствует
2338	483857.48	2217169.74	Картометрический метод	5	Закрепление отсутствует
2339	483876.62	2217146.97	Картометрический метод	5	Закрепление отсутствует
2340	483878.75	2217144.42	Картометрический метод	5	Закрепление отсутствует
2341	483896.89	2217126.00	Картометрический метод	5	Закрепление отсутствует
2342	483905.00	2217119.67	Картометрический метод	5	Закрепление отсутствует
2343	483923.98	2217097.23	Картометрический метод	5	Закрепление отсутствует
2344	483942.16	2217077.37	Картометрический метод	5	Закрепление отсутствует
2345	483972.16	2217094.86	Картометрический метод	5	Закрепление отсутствует
2346	483986.77	2217100.98	Картометрический метод	5	Закрепление отсутствует
2347	484027.87	2217117.66	Картометрический метод	5	Закрепление отсутствует
2348	484023.58	2217125.70	Картометрический метод	5	Закрепление отсутствует

2. Сведения о характерных точках границ объекта

Обозначение характерных точек границ	Координаты, м		Метод определения координат характерной точки	Средняя квадратическая погрешность положения характерной точки (Mt), м	Описание обозначения точки на местности (при наличии)
	X	Y			
1	2	3	4	5	6
2349	484022.23	2217128.88	Картометрический метод	5	Закрепление отсутствует
2350	484010.02	2217157.68	Картометрический метод	5	Закрепление отсутствует
2351	484007.98	2217160.95	Картометрический метод	5	Закрепление отсутствует
2352	483997.33	2217182.01	Картометрический метод	5	Закрепление отсутствует
2353	483995.95	2217184.77	Картометрический метод	5	Закрепление отсутствует
2354	483991.36	2217194.43	Картометрический метод	5	Закрепление отсутствует
2355	483985.51	2217206.88	Картометрический метод	5	Закрепление отсутствует
2356	483980.99	2217217.77	Картометрический метод	5	Закрепление отсутствует
2357	483979.67	2217220.68	Картометрический метод	5	Закрепление отсутствует
2358	483971.53	2217238.62	Картометрический метод	5	Закрепление отсутствует
2359	483970.21	2217241.41	Картометрический метод	5	Закрепление отсутствует
2360	483957.80	2217268.86	Картометрический метод	5	Закрепление отсутствует
2361	483961.84	2217280.71	Картометрический метод	5	Закрепление отсутствует
2302	483961.49	2217287.73	Картометрический метод	5	Закрепление отсутствует
2362	484094.65	2217257.25	Картометрический метод	5	Закрепление отсутствует
2363	484082.33	2217261.51	Картометрический метод	5	Закрепление отсутствует
2364	484083.17	2217264.36	Картометрический метод	5	Закрепление отсутствует
2365	484032.02	2217281.49	Картометрический метод	5	Закрепление отсутствует
2366	483973.27	2217302.49	Картометрический метод	5	Закрепление отсутствует
2367	483972.38	2217299.61	Картометрический метод	5	Закрепление отсутствует
2368	483973.34	2217294.69	Картометрический метод	5	Закрепление отсутствует
2369	483976.36	2217280.20	Картометрический метод	5	Закрепление отсутствует
2370	483984.34	2217250.74	Картометрический метод	5	Закрепление отсутствует
2371	483996.46	2217214.95	Картометрический метод	5	Закрепление отсутствует
2372	483998.15	2217211.05	Картометрический метод	5	Закрепление отсутствует

2. Сведения о характерных точках границ объекта

Обозначение характерных точек границ	Координаты, м		Метод определения координат характерной точки	Средняя квадратическая погрешность положения характерной точки (Mt), м	Описание обозначения точки на местности (при наличии)
	X	Y			
1	2	3	4	5	6
2373	484006.42	2217194.85	Картометрический метод	5	Закрепление отсутствует
2374	484007.65	2217191.94	Картометрический метод	5	Закрепление отсутствует
2375	484008.80	2217189.33	Картометрический метод	5	Закрепление отсутствует
2376	484008.61	2217189.27	Картометрический метод	5	Закрепление отсутствует
2377	484028.00	2217143.22	Картометрический метод	5	Закрепление отсутствует
2378	484028.83	2217143.58	Картометрический метод	5	Закрепление отсутствует
2379	484030.55	2217139.56	Картометрический метод	5	Закрепление отсутствует
2380	484039.58	2217122.76	Картометрический метод	5	Закрепление отсутствует
2381	484042.99	2217115.26	Картометрический метод	5	Закрепление отсутствует
2382	484123.48	2217144.75	Картометрический метод	5	Закрепление отсутствует
2383	484142.60	2217151.77	Картометрический метод	5	Закрепление отсутствует
2384	484168.76	2217227.37	Картометрический метод	5	Закрепление отсутствует
2385	484163.03	2217229.56	Картометрический метод	5	Закрепление отсутствует
2386	484162.03	2217229.95	Картометрический метод	5	Закрепление отсутствует
2387	484129.21	2217248.31	Картометрический метод	5	Закрепление отсутствует
2362	484094.65	2217257.25	Картометрический метод	5	Закрепление отсутствует
2388	484073.29	2217891.90	Картометрический метод	5	Закрепление отсутствует
2389	484060.75	2217896.49	Картометрический метод	5	Закрепление отсутствует
2390	484059.77	2217896.88	Картометрический метод	5	Закрепление отсутствует
2391	484044.94	2217902.40	Картометрический метод	5	Закрепление отсутствует
2392	484027.97	2217909.54	Картометрический метод	5	Закрепление отсутствует
2393	484013.45	2217915.48	Картометрический метод	5	Закрепление отсутствует
2394	484010.48	2217916.62	Картометрический метод	5	Закрепление отсутствует
2395	484007.35	2217917.91	Картометрический метод	5	Закрепление отсутствует
2396	483999.35	2217921.06	Картометрический метод	5	Закрепление отсутствует

2. Сведения о характерных точках границ объекта

Обозначение характерных точек границ	Координаты, м		Метод определения координат характерной точки	Средняя квадратическая погрешность положения характерной точки (Mt), м	Описание обозначения точки на местности (при наличии)
	X	Y			
1	2	3	4	5	6
2397	483979.54	2217929.22	Картометрический метод	5	Закрепление отсутствует
2398	483973.10	2217932.22	Картометрический метод	5	Закрепление отсутствует
2399	483958.93	2217937.86	Картометрический метод	5	Закрепление отсутствует
2400	483955.87	2217938.40	Картометрический метод	5	Закрепление отсутствует
2401	483952.88	2217939.24	Картометрический метод	5	Закрепление отсутствует
2402	483935.92	2217944.58	Картометрический метод	5	Закрепление отсутствует
2403	483932.62	2217945.54	Картометрический метод	5	Закрепление отсутствует
2404	483931.75	2217946.47	Картометрический метод	5	Закрепление отсутствует
2405	483922.75	2217949.23	Картометрический метод	5	Закрепление отсутствует
2406	483900.47	2217952.53	Картометрический метод	5	Закрепление отсутствует
2407	483896.56	2217953.94	Картометрический метод	5	Закрепление отсутствует
2408	483901.36	2217970.41	Картометрический метод	5	Закрепление отсутствует
2409	483917.68	2217962.73	Картометрический метод	5	Закрепление отсутствует
2410	483917.50	2217962.22	Картометрический метод	5	Закрепление отсутствует
2411	483931.34	2217956.43	Картометрический метод	5	Закрепление отсутствует
2412	483932.71	2217959.19	Картометрический метод	5	Закрепление отсутствует
2413	483936.70	2217957.72	Картометрический метод	5	Закрепление отсутствует
2414	483946.78	2217953.85	Картометрический метод	5	Закрепление отсутствует
2415	483974.62	2217941.85	Картометрический метод	5	Закрепление отсутствует
2416	484000.57	2217930.15	Картометрический метод	5	Закрепление отсутствует
2417	484002.31	2217929.40	Картометрический метод	5	Закрепление отсутствует
2418	484016.57	2217923.73	Картометрический метод	5	Закрепление отсутствует
2419	484029.31	2217917.82	Картометрический метод	5	Закрепление отсутствует
2420	484064.63	2217902.88	Картометрический метод	5	Закрепление отсутствует
2421	484070.63	2217900.63	Картометрический метод	5	Закрепление отсутствует

2. Сведения о характерных точках границ объекта

Обозначение характерных точек границ	Координаты, м		Метод определения координат характерной точки	Средняя квадратическая погрешность положения характерной точки (Mt), м	Описание обозначения точки на местности (при наличии)
	X	Y			
1	2	3	4	5	6
2422	484071.14	2217902.01	Картометрический метод	5	Закрепление отсутствует
2423	484071.16	2217902.01	Картометрический метод	5	Закрепление отсутствует
2424	484075.66	2217911.64	Картометрический метод	5	Закрепление отсутствует
2425	484077.44	2217919.80	Картометрический метод	5	Закрепление отсутствует
2426	484080.20	2217928.47	Картометрический метод	5	Закрепление отсутствует
2427	484081.06	2217931.41	Картометрический метод	5	Закрепление отсутствует
2428	484080.79	2217941.16	Картометрический метод	5	Закрепление отсутствует
2429	484080.77	2217941.64	Картометрический метод	5	Закрепление отсутствует
2430	484079.84	2217942.03	Картометрический метод	5	Закрепление отсутствует
2431	484046.62	2217956.01	Картометрический метод	5	Закрепление отсутствует
2432	483990.86	2217979.59	Картометрический метод	5	Закрепление отсутствует
2433	483962.33	2217990.36	Картометрический метод	5	Закрепление отсутствует
2434	483933.88	2218001.82	Картометрический метод	5	Закрепление отсутствует
2435	483898.78	2218014.78	Картометрический метод	5	Закрепление отсутствует
2436	483863.32	2218026.72	Картометрический метод	5	Закрепление отсутствует
2437	483863.30	2218026.72	Картометрический метод	5	Закрепление отсутствует
2438	483843.55	2218033.71	Картометрический метод	5	Закрепление отсутствует
2439	483841.24	2218034.07	Картометрический метод	5	Закрепление отсутствует
2440	483816.62	2217976.62	Картометрический метод	5	Закрепление отсутствует
2441	483813.85	2217977.82	Картометрический метод	5	Закрепление отсутствует
2442	483816.77	2217971.55	Картометрический метод	5	Закрепление отсутствует
2443	483807.49	2217950.40	Картометрический метод	5	Закрепление отсутствует
2444	483876.86	2217925.41	Картометрический метод	5	Закрепление отсутствует
2445	483880.54	2217919.35	Картометрический метод	5	Закрепление отсутствует
2446	483898.27	2217912.30	Картометрический метод	5	Закрепление отсутствует

2. Сведения о характерных точках границ объекта

Обозначение характерных точек границ	Координаты, м		Метод определения координат характерной точки	Средняя квадратическая погрешность положения характерной точки (Mt), м	Описание обозначения точки на местности (при наличии)
	X	Y			
1	2	3	4	5	6
2447	483912.70	2217912.75	Картометрический метод	5	Закрепление отсутствует
2448	483917.36	2217891.27	Картометрический метод	5	Закрепление отсутствует
2449	483924.31	2217875.37	Картометрический метод	5	Закрепление отсутствует
2450	483943.87	2217864.78	Картометрический метод	5	Закрепление отсутствует
2451	483941.08	2217832.86	Картометрический метод	5	Закрепление отсутствует
2452	483916.18	2217834.42	Картометрический метод	5	Закрепление отсутствует
2453	483907.93	2217812.01	Картометрический метод	5	Закрепление отсутствует
2454	483905.48	2217812.19	Картометрический метод	5	Закрепление отсутствует
2455	483900.98	2217790.20	Картометрический метод	5	Закрепление отсутствует
2456	483897.50	2217790.98	Картометрический метод	5	Закрепление отсутствует
2457	483897.91	2217784.62	Картометрический метод	5	Закрепление отсутствует
2458	483895.51	2217772.98	Картометрический метод	5	Закрепление отсутствует
2459	483889.46	2217769.65	Картометрический метод	5	Закрепление отсутствует
2460	483892.36	2217768.03	Картометрический метод	5	Закрепление отсутствует
2461	483884.69	2217756.36	Картометрический метод	5	Закрепление отсутствует
2462	483871.06	2217764.64	Картометрический метод	5	Закрепление отсутствует
2463	483866.77	2217750.03	Картометрический метод	5	Закрепление отсутствует
2464	483843.08	2217746.73	Картометрический метод	5	Закрепление отсутствует
2465	483840.76	2217737.37	Картометрический метод	5	Закрепление отсутствует
2466	483856.70	2217731.07	Картометрический метод	5	Закрепление отсутствует
2467	483860.47	2217728.64	Картометрический метод	5	Закрепление отсутствует
2468	483859.03	2217723.75	Картометрический метод	5	Закрепление отсутствует
2469	483857.02	2217708.06	Картометрический метод	5	Закрепление отсутствует
2470	483872.41	2217704.04	Картометрический метод	5	Закрепление отсутствует
2471	483897.59	2217697.59	Картометрический метод	5	Закрепление отсутствует

2. Сведения о характерных точках границ объекта

Обозначение характерных точек границ	Координаты, м		Метод определения координат характерной точки	Средняя квадратическая погрешность положения характерной точки (Mt), м	Описание обозначения точки на местности (при наличии)
	X	Y			
1	2	3	4	5	6
2472	483903.73	2217695.91	Картометрический метод	5	Закрепление отсутствует
2473	483903.62	2217695.52	Картометрический метод	5	Закрепление отсутствует
2474	483898.78	2217677.94	Картометрический метод	5	Закрепление отсутствует
2475	483893.27	2217659.97	Картометрический метод	5	Закрепление отсутствует
2476	483881.54	2217662.10	Картометрический метод	5	Закрепление отсутствует
2477	483851.89	2217668.19	Картометрический метод	5	Закрепление отсутствует
2478	483850.63	2217658.35	Картометрический метод	5	Закрепление отсутствует
2479	483839.12	2217607.80	Картометрический метод	5	Закрепление отсутствует
2480	483836.30	2217600.87	Картометрический метод	5	Закрепление отсутствует
2481	483837.97	2217602.04	Картометрический метод	5	Закрепление отсутствует
2482	483877.22	2217593.58	Картометрический метод	5	Закрепление отсутствует
2483	483876.07	2217588.30	Картометрический метод	5	Закрепление отсутствует
2484	483879.97	2217587.46	Картометрический метод	5	Закрепление отсутствует
2485	483875.27	2217562.50	Картометрический метод	5	Закрепление отсутствует
2486	483873.64	2217562.86	Картометрический метод	5	Закрепление отсутствует
2487	483863.51	2217513.36	Картометрический метод	5	Закрепление отсутствует
2488	483827.90	2217520.56	Картометрический метод	5	Закрепление отсутствует
2489	483825.61	2217523.98	Картометрический метод	5	Закрепление отсутствует
2490	483821.32	2217522.24	Картометрический метод	5	Закрепление отсутствует
2491	483815.87	2217523.38	Картометрический метод	5	Закрепление отсутствует
2492	483814.33	2217514.92	Картометрический метод	5	Закрепление отсутствует
2493	483822.28	2217472.77	Картометрический метод	5	Закрепление отсутствует
2494	483832.60	2217472.77	Картометрический метод	5	Закрепление отсутствует
2495	483827.26	2217436.74	Картометрический метод	5	Закрепление отсутствует
2496	483840.85	2217434.76	Картометрический метод	5	Закрепление отсутствует

2. Сведения о характерных точках границ объекта

Обозначение характерных точек границ	Координаты, м		Метод определения координат характерной точки	Средняя квадратическая погрешность положения характерной точки (Mt), м	Описание обозначения точки на местности (при наличии)
	X	Y			
1	2	3	4	5	6
2497	483858.17	2217400.98	Картометрический метод	5	Закрепление отсутствует
2498	483855.41	2217378.78	Картометрический метод	5	Закрепление отсутствует
2499	483900.23	2217362.04	Картометрический метод	5	Закрепление отсутствует
2500	483904.00	2217360.72	Картометрический метод	5	Закрепление отсутствует
2501	483905.14	2217363.96	Картометрический метод	5	Закрепление отсутствует
2502	483934.36	2217356.28	Картометрический метод	5	Закрепление отсутствует
2503	483937.19	2217367.86	Картометрический метод	5	Закрепление отсутствует
2504	483992.14	2217348.24	Картометрический метод	5	Закрепление отсутствует
2505	483989.65	2217337.44	Картометрический метод	5	Закрепление отсутствует
2506	484032.23	2217325.26	Картометрический метод	5	Закрепление отсутствует
2507	484033.84	2217324.60	Картометрический метод	5	Закрепление отсутствует
2508	484036.24	2217358.50	Картометрический метод	5	Закрепление отсутствует
2509	484031.56	2217370.17	Картометрический метод	5	Закрепление отсутствует
2510	484029.65	2217392.37	Картометрический метод	5	Закрепление отсутствует
2511	484029.31	2217395.73	Картометрический метод	5	Закрепление отсутствует
2512	484027.10	2217411.45	Картометрический метод	5	Закрепление отсутствует
2513	484025.27	2217413.55	Картометрический метод	5	Закрепление отсутствует
2514	484022.50	2217413.82	Картометрический метод	5	Закрепление отсутствует
2515	484019.89	2217414.51	Картометрический метод	5	Закрепление отсутствует
2516	484011.07	2217415.02	Картометрический метод	5	Закрепление отсутствует
2517	483999.07	2217416.13	Картометрический метод	5	Закрепление отсутствует
2518	483999.28	2217420.99	Картометрический метод	5	Закрепление отсутствует
2519	483968.47	2217424.44	Картометрический метод	5	Закрепление отсутствует
2520	483968.27	2217421.23	Картометрический метод	5	Закрепление отсутствует
2521	483940.45	2217424.14	Картометрический метод	5	Закрепление отсутствует

2. Сведения о характерных точках границ объекта

Обозначение характерных точек границ	Координаты, м		Метод определения координат характерной точки	Средняя квадратическая погрешность положения характерной точки (Mt), м	Описание обозначения точки на местности (при наличии)
	X	Y			
1	2	3	4	5	6
2522	483926.98	2217427.62	Картометрический метод	5	Закрепление отсутствует
2523	483920.14	2217430.62	Картометрический метод	5	Закрепление отсутствует
2524	483907.85	2217436.02	Картометрический метод	5	Закрепление отсутствует
2525	483907.43	2217443.82	Картометрический метод	5	Закрепление отсутствует
2526	483906.89	2217465.54	Картометрический метод	5	Закрепление отсутствует
2527	483906.79	2217469.53	Картометрический метод	5	Закрепление отсутствует
2528	483909.97	2217485.55	Картометрический метод	5	Закрепление отсутствует
2529	483910.54	2217488.52	Картометрический метод	5	Закрепление отсутствует
2530	483911.44	2217493.50	Картометрический метод	5	Закрепление отсутствует
2531	483914.14	2217504.75	Картометрический метод	5	Закрепление отсутствует
2532	483920.38	2217533.28	Картометрический метод	5	Закрепление отсутствует
2533	483921.29	2217536.79	Картометрический метод	5	Закрепление отсутствует
2534	483924.97	2217553.05	Картометрический метод	5	Закрепление отсутствует
2535	483929.59	2217573.30	Картометрический метод	5	Закрепление отсутствует
2536	483930.59	2217577.26	Картометрический метод	5	Закрепление отсутствует
2537	483938.36	2217575.37	Картометрический метод	5	Закрепление отсутствует
2538	483942.58	2217591.45	Картометрический метод	5	Закрепление отсутствует
2539	483943.64	2217595.74	Картометрический метод	5	Закрепление отсутствует
2540	483944.54	2217599.16	Картометрический метод	5	Закрепление отсутствует
2541	483950.53	2217622.98	Картометрический метод	5	Закрепление отсутствует
2542	483951.88	2217627.99	Картометрический метод	5	Закрепление отсутствует
2543	483954.05	2217635.73	Картометрический метод	5	Закрепление отсутствует
2544	483954.32	2217641.49	Картометрический метод	5	Закрепление отсутствует
2545	483960.65	2217661.95	Картометрический метод	5	Закрепление отсутствует
2546	483962.56	2217664.95	Картометрический метод	5	Закрепление отсутствует

2. Сведения о характерных точках границ объекта

Обозначение характерных точек границ	Координаты, м		Метод определения координат характерной точки	Средняя квадратическая погрешность положения характерной точки (Mt), м	Описание обозначения точки на местности (при наличии)
	X	Y			
1	2	3	4	5	6
2547	483964.01	2217671.10	Картометрический метод	5	Закрепление отсутствует
2548	483966.85	2217680.34	Картометрический метод	5	Закрепление отсутствует
2549	483968.41	2217686.46	Картометрический метод	5	Закрепление отсутствует
2550	483978.73	2217726.84	Картометрический метод	5	Закрепление отсутствует
2551	483980.51	2217734.16	Картометрический метод	5	Закрепление отсутствует
2552	483988.31	2217765.72	Картометрический метод	5	Закрепление отсутствует
2553	483989.23	2217768.93	Картометрический метод	5	Закрепление отсутствует
2554	483990.04	2217771.24	Картометрический метод	5	Закрепление отсутствует
2555	483994.39	2217775.14	Картометрический метод	5	Закрепление отсутствует
2556	483997.27	2217777.93	Картометрический метод	5	Закрепление отсутствует
2557	483998.35	2217778.98	Картометрический метод	5	Закрепление отсутствует
2558	483999.52	2217781.71	Картометрический метод	5	Закрепление отсутствует
2559	484002.55	2217790.35	Картометрический метод	5	Закрепление отсутствует
2560	484005.52	2217798.66	Картометрический метод	5	Закрепление отсутствует
2561	484012.75	2217807.57	Картометрический метод	5	Закрепление отсутствует
2562	484027.93	2217805.68	Картометрический метод	5	Закрепление отсутствует
2563	484037.26	2217806.07	Картометрический метод	5	Закрепление отсутствует
2564	484052.38	2217810.24	Картометрический метод	5	Закрепление отсутствует
2565	484058.69	2217812.16	Картометрический метод	5	Закрепление отсутствует
2566	484064.38	2217813.36	Картометрический метод	5	Закрепление отсутствует
2567	484084.37	2217817.59	Картометрический метод	5	Закрепление отсутствует
2568	484085.95	2217818.10	Картометрический метод	5	Закрепление отсутствует
2569	484095.13	2217820.02	Картометрический метод	5	Закрепление отсутствует
2570	484082.72	2217852.81	Картометрический метод	5	Закрепление отсутствует
2571	484073.26	2217891.69	Картометрический метод	5	Закрепление отсутствует

2. Сведения о характерных точках границ объекта

Обозначение характерных точек границ	Координаты, м		Метод определения координат характерной точки	Средняя квадратическая погрешность положения характерной точки (Mt), м	Описание обозначения точки на местности (при наличии)
	X	Y			
1	2	3	4	5	6
2388	484073.29	2217891.90	Картометрический метод	5	Закрепление отсутствует
2572	484132.55	2217731.82	Картометрический метод	5	Закрепление отсутствует
2573	484126.84	2217745.92	Картометрический метод	5	Закрепление отсутствует
2574	484126.45	2217769.38	Картометрический метод	5	Закрепление отсутствует
2575	484138.60	2217784.29	Картометрический метод	5	Закрепление отсутствует
2576	484141.49	2217786.66	Картометрический метод	5	Закрепление отсутствует
2577	484132.07	2217796.95	Картометрический метод	5	Закрепление отсутствует
2578	484129.55	2217798.39	Картометрический метод	5	Закрепление отсутствует
2579	484123.75	2217800.94	Картометрический метод	5	Закрепление отсутствует
2580	484111.88	2217804.06	Картометрический метод	5	Закрепление отсутствует
2581	484098.55	2217805.23	Картометрический метод	5	Закрепление отсутствует
2582	484076.89	2217802.92	Картометрический метод	5	Закрепление отсутствует
2583	484076.90	2217801.81	Картометрический метод	5	Закрепление отсутствует
2584	484068.34	2217800.55	Картометрический метод	5	Закрепление отсутствует
2585	484067.60	2217800.40	Картометрический метод	5	Закрепление отсутствует
2586	484064.00	2217799.77	Картометрический метод	5	Закрепление отсутствует
2587	484046.51	2217796.50	Картометрический метод	5	Закрепление отсутствует
2588	484032.13	2217792.93	Картометрический метод	5	Закрепление отсутствует
2589	484028.68	2217791.28	Картометрический метод	5	Закрепление отсутствует
2590	484018.25	2217783.84	Картометрический метод	5	Закрепление отсутствует
2591	484009.72	2217773.55	Картометрический метод	5	Закрепление отсутствует
2592	484002.67	2217764.40	Картометрический метод	5	Закрепление отсутствует
2593	483999.46	2217758.37	Картометрический метод	5	Закрепление отсутствует
2594	484000.60	2217757.92	Картометрический метод	5	Закрепление отсутствует
2595	483993.59	2217732.00	Картометрический метод	5	Закрепление отсутствует

2. Сведения о характерных точках границ объекта

Обозначение характерных точек границ	Координаты, м		Метод определения координат характерной точки	Средняя квадратическая погрешность положения характерной точки (Mt), м	Описание обозначения точки на местности (при наличии)
	X	Y			
1	2	3	4	5	6
2596	483992.53	2217731.13	Картометрический метод	5	Закрепление отсутствует
2597	483987.17	2217710.31	Картометрический метод	5	Закрепление отсутствует
2598	483984.35	2217699.39	Картометрический метод	5	Закрепление отсутствует
2599	483982.63	2217699.87	Картометрический метод	5	Закрепление отсутствует
2600	483974.23	2217668.76	Картометрический метод	5	Закрепление отсутствует
2601	483968.24	2217646.14	Картометрический метод	5	Закрепление отсутствует
2602	483964.33	2217631.50	Картометрический метод	5	Закрепление отсутствует
2603	483962.41	2217624.84	Картометрический метод	5	Закрепление отсутствует
2604	483965.90	2217623.79	Картометрический метод	5	Закрепление отсутствует
2605	483960.17	2217602.76	Картометрический метод	5	Закрепление отсутствует
2606	483954.88	2217583.32	Картометрический метод	5	Закрепление отсутствует
2607	483955.73	2217583.08	Картометрический метод	5	Закрепление отсутствует
2608	483954.43	2217578.94	Картометрический метод	5	Закрепление отсутствует
2609	483950.50	2217565.77	Картометрический метод	5	Закрепление отсутствует
2610	483946.51	2217566.82	Картометрический метод	5	Закрепление отсутствует
2611	483933.79	2217522.51	Картометрический метод	5	Закрепление отсутствует
2612	483926.68	2217497.43	Картометрический метод	5	Закрепление отсутствует
2613	483920.38	2217475.71	Картометрический метод	5	Закрепление отсутствует
2614	483920.12	2217475.20	Картометрический метод	5	Закрепление отсутствует
2615	483919.81	2217474.57	Картометрический метод	5	Закрепление отсутствует
2616	483917.08	2217463.74	Картометрический метод	5	Закрепление отсутствует
2617	483921.38	2217448.41	Картометрический метод	5	Закрепление отсутствует
2618	483922.96	2217447.96	Картометрический метод	5	Закрепление отсутствует
2619	483927.58	2217446.61	Картометрический метод	5	Закрепление отсутствует
2620	483955.91	2217438.42	Картометрический метод	5	Закрепление отсутствует

2. Сведения о характерных точках границ объекта

Обозначение характерных точек границ	Координаты, м		Метод определения координат характерной точки	Средняя квадратическая погрешность положения характерной точки (Mt), м	Описание обозначения точки на местности (при наличии)
	X	Y			
1	2	3	4	5	6
2621	483958.96	2217437.55	Картометрический метод	5	Закрепление отсутствует
2622	483961.96	2217436.74	Картометрический метод	5	Закрепление отсутствует
2623	483962.38	2217436.62	Картометрический метод	5	Закрепление отсутствует
2624	483968.11	2217436.32	Картометрический метод	5	Закрепление отсутствует
2625	483978.37	2217435.81	Картометрический метод	5	Закрепление отсутствует
2626	484001.02	2217428.52	Картометрический метод	5	Закрепление отсутствует
2627	484031.65	2217417.54	Картометрический метод	5	Закрепление отсутствует
2628	484039.93	2217413.85	Картометрический метод	5	Закрепление отсутствует
2629	484056.26	2217336.15	Картометрический метод	5	Закрепление отсутствует
2630	484059.92	2217318.72	Картометрический метод	5	Закрепление отсутствует
2631	484081.37	2217306.30	Картометрический метод	5	Закрепление отсутствует
2632	484089.43	2217301.62	Картометрический метод	5	Закрепление отсутствует
2633	484089.44	2217301.62	Картометрический метод	5	Закрепление отсутствует
2634	484114.67	2217286.98	Картометрический метод	5	Закрепление отсутствует
2635	484179.23	2217263.22	Картометрический метод	5	Закрепление отсутствует
2636	484213.69	2217250.53	Картометрический метод	5	Закрепление отсутствует
2637	484220.09	2217248.19	Картометрический метод	5	Закрепление отсутствует
2638	484221.70	2217247.59	Картометрический метод	5	Закрепление отсутствует
2639	484439.60	2217326.97	Картометрический метод	5	Закрепление отсутствует
2640	484424.65	2217374.52	Картометрический метод	5	Закрепление отсутствует
2641	484432.61	2217402.06	Картометрический метод	5	Закрепление отсутствует
2642	484432.61	2217402.09	Картометрический метод	5	Закрепление отсутствует
2643	484452.49	2217470.88	Картометрический метод	5	Закрепление отсутствует
2644	484422.70	2217472.23	Картометрический метод	5	Закрепление отсутствует
2645	484392.56	2217482.64	Картометрический метод	5	Закрепление отсутствует

2. Сведения о характерных точках границ объекта

Обозначение характерных точек границ	Координаты, м		Метод определения координат характерной точки	Средняя квадратическая погрешность положения характерной точки (Mt), м	Описание обозначения точки на местности (при наличии)
	X	Y			
1	2	3	4	5	6
2646	484147.76	2217567.06	Картометрический метод	5	Закрепление отсутствует
2647	484147.78	2217567.06	Картометрический метод	5	Закрепление отсутствует
2648	484150.48	2217574.92	Картометрический метод	5	Закрепление отсутствует
2649	484152.35	2217581.97	Картометрический метод	5	Закрепление отсутствует
2650	484155.53	2217593.94	Картометрический метод	5	Закрепление отсутствует
2651	484160.33	2217592.56	Картометрический метод	5	Закрепление отсутствует
2652	484185.97	2217585.33	Картометрический метод	5	Закрепление отсутствует
2653	484184.24	2217592.20	Картометрический метод	5	Закрепление отсутствует
2654	484214.50	2217581.76	Картометрический метод	5	Закрепление отсутствует
2655	484219.36	2217583.98	Картометрический метод	5	Закрепление отсутствует
2656	484234.84	2217599.58	Картометрический метод	5	Закрепление отсутствует
2657	484240.34	2217608.76	Картометрический метод	5	Закрепление отсутствует
2658	484238.47	2217609.24	Картометрический метод	5	Закрепление отсутствует
2659	484238.72	2217610.53	Картометрический метод	5	Закрепление отсутствует
2660	484240.18	2217610.41	Картометрический метод	5	Закрепление отсутствует
2661	484241.63	2217612.00	Картометрический метод	5	Закрепление отсутствует
2662	484242.29	2217614.34	Картометрический метод	5	Закрепление отсутствует
2663	484242.34	2217619.80	Картометрический метод	5	Закрепление отсутствует
2664	484242.47	2217630.18	Картометрический метод	5	Закрепление отсутствует
2665	484227.71	2217630.60	Картометрический метод	5	Закрепление отсутствует
2666	484176.38	2217633.27	Картометрический метод	5	Закрепление отсутствует
2667	484176.16	2217631.38	Картометрический метод	5	Закрепление отсутствует
2668	484168.69	2217632.46	Картометрический метод	5	Закрепление отсутствует
2669	484167.59	2217632.01	Картометрический метод	5	Закрепление отсутствует
2670	484164.19	2217633.18	Картометрический метод	5	Закрепление отсутствует

2. Сведения о характерных точках границ объекта

Обозначение характерных точек границ	Координаты, м		Метод определения координат характерной точки	Средняя квадратическая погрешность положения характерной точки (Mt), м	Описание обозначения точки на местности (при наличии)
	X	Y			
1	2	3	4	5	6
2671	484153.58	2217636.48	Картометрический метод	5	Закрепление отсутствует
2672	484154.00	2217666.78	Картометрический метод	5	Закрепление отсутствует
2673	484154.17	2217684.96	Картометрический метод	5	Закрепление отсутствует
2674	484154.56	2217718.20	Картометрический метод	5	Закрепление отсутствует
2675	484154.66	2217723.36	Картометрический метод	5	Закрепление отсутствует
2676	484154.68	2217730.17	Картометрический метод	5	Закрепление отсутствует
2572	484132.55	2217731.82	Картометрический метод	5	Закрепление отсутствует
2677	484066.49	2217509.58	Картометрический метод	5	Закрепление отсутствует
2678	484070.77	2217507.90	Картометрический метод	5	Закрепление отсутствует
2679	484110.47	2217492.51	Картометрический метод	5	Закрепление отсутствует
2680	484102.28	2217483.21	Картометрический метод	5	Закрепление отсутствует
2681	484092.11	2217449.25	Картометрический метод	5	Закрепление отсутствует
2682	484051.76	2217449.22	Картометрический метод	5	Закрепление отсутствует
2683	484049.08	2217449.22	Картометрический метод	5	Закрепление отсутствует
2677	484066.49	2217509.58	Картометрический метод	5	Закрепление отсутствует
2684	484410.91	2217586.41	Картометрический метод	5	Закрепление отсутствует
2685	484378.70	2217593.43	Картометрический метод	5	Закрепление отсутствует
2686	484351.84	2217601.35	Картометрический метод	5	Закрепление отсутствует
2687	484328.41	2217608.13	Картометрический метод	5	Закрепление отсутствует
2688	484298.11	2217618.90	Картометрический метод	5	Закрепление отсутствует
2689	484269.88	2217624.78	Картометрический метод	5	Закрепление отсутствует
2690	484255.78	2217620.25	Картометрический метод	5	Закрепление отсутствует
2691	484246.75	2217599.79	Картометрический метод	5	Закрепление отсутствует
2692	484229.08	2217576.72	Картометрический метод	5	Закрепление отсутствует
2693	484250.54	2217569.34	Картометрический метод	5	Закрепление отсутствует

2. Сведения о характерных точках границ объекта

Обозначение характерных точек границ	Координаты, м		Метод определения координат характерной точки	Средняя квадратическая погрешность положения характерной точки (Mt), м	Описание обозначения точки на местности (при наличии)
	X	Y			
1	2	3	4	5	6
2694	484398.13	2217495.96	Картометрический метод	5	Закрепление отсутствует
2695	484407.35	2217518.01	Картометрический метод	5	Закрепление отсутствует
2696	484377.31	2217531.36	Картометрический метод	5	Закрепление отсутствует
2697	484386.65	2217547.74	Картометрический метод	5	Закрепление отсутствует
2698	484399.97	2217562.98	Картометрический метод	5	Закрепление отсутствует
2699	484400.92	2217564.00	Картометрический метод	5	Закрепление отсутствует
2700	484422.58	2217554.52	Картометрический метод	5	Закрепление отсутствует
2701	484415.00	2217536.34	Картометрический метод	5	Закрепление отсутствует
2702	484417.24	2217535.41	Картометрический метод	5	Закрепление отсутствует
2703	484411.12	2217521.67	Картометрический метод	5	Закрепление отсутствует
2704	484467.37	2217498.12	Картометрический метод	5	Закрепление отсутствует
2705	484476.88	2217515.52	Картометрический метод	5	Закрепление отсутствует
2706	484485.50	2217525.54	Картометрический метод	5	Закрепление отсутствует
2707	484479.32	2217529.47	Картометрический метод	5	Закрепление отсутствует
2708	484475.47	2217531.18	Картометрический метод	5	Закрепление отсутствует
2709	484442.41	2217547.74	Картометрический метод	5	Закрепление отсутствует
2710	484417.70	2217558.06	Картометрический метод	5	Закрепление отсутствует
2711	484427.03	2217581.94	Картометрический метод	5	Закрепление отсутствует
2684	484410.91	2217586.41	Картометрический метод	5	Закрепление отсутствует
2712	483886.01	2218083.63	Картометрический метод	5	Закрепление отсутствует
2713	483858.13	2218093.17	Картометрический метод	5	Закрепление отсутствует
2714	483858.05	2218093.20	Картометрический метод	5	Закрепление отсутствует
2715	483842.62	2218098.48	Картометрический метод	5	Закрепление отсутствует
2716	483838.81	2218092.81	Картометрический метод	5	Закрепление отсутствует
2717	483837.65	2218091.10	Картометрический метод	5	Закрепление отсутствует

2. Сведения о характерных точках границ объекта

Обозначение характерных точек границ	Координаты, м		Метод определения координат характерной точки	Средняя квадратическая погрешность положения характерной точки (Mt), м	Описание обозначения точки на местности (при наличии)
	X	Y			
1	2	3	4	5	6
2718	483836.89	2218089.96	Картометрический метод	5	Закрепление отсутствует
2719	483824.92	2218071.96	Картометрический метод	5	Закрепление отсутствует
2720	483824.81	2218071.81	Картометрический метод	5	Закрепление отсутствует
2721	483812.59	2218053.87	Картометрический метод	5	Закрепление отсутствует
2722	483811.12	2218017.36	Картометрический метод	5	Закрепление отсутствует
2723	483805.16	2217981.09	Картометрический метод	5	Закрепление отсутствует
2724	483811.85	2217978.69	Картометрический метод	5	Закрепление отсутствует
2725	483811.96	2217978.90	Картометрический метод	5	Закрепление отсутствует
2726	483824.53	2218007.01	Картометрический метод	5	Закрепление отсутствует
2727	483825.76	2218010.13	Картометрический метод	5	Закрепление отсутствует
2728	483839.02	2218043.46	Картометрический метод	5	Закрепление отсутствует
2729	483866.90	2218033.35	Картометрический метод	5	Закрепление отсутствует
2730	483868.45	2218032.78	Картометрический метод	5	Закрепление отсутствует
2731	483869.71	2218036.80	Картометрический метод	5	Закрепление отсутствует
2732	483870.55	2218036.56	Картометрический метод	5	Закрепление отсутствует
2733	483875.83	2218035.06	Картометрический метод	5	Закрепление отсутствует
2734	483876.23	2218036.05	Картометрический метод	5	Закрепление отсутствует
2735	483876.25	2218036.05	Картометрический метод	5	Закрепление отсутствует
2736	483903.49	2218025.16	Картометрический метод	5	Закрепление отсутствует
2737	483931.39	2218013.79	Картометрический метод	5	Закрепление отсутствует
2738	483960.31	2218002.06	Картометрический метод	5	Закрепление отсутствует
2739	483989.23	2217989.97	Картометрический метод	5	Закрепление отсутствует
2740	484016.32	2217978.72	Картометрический метод	5	Закрепление отсутствует
2741	484040.98	2217968.16	Картометрический метод	5	Закрепление отсутствует
2742	484045.12	2217966.39	Картометрический метод	5	Закрепление отсутствует

2. Сведения о характерных точках границ объекта

Обозначение характерных точек границ	Координаты, м		Метод определения координат характерной точки	Средняя квадратическая погрешность положения характерной точки (Mt), м	Описание обозначения точки на местности (при наличии)
	X	Y			
1	2	3	4	5	6
2743	484045.34	2217966.84	Картометрический метод	5	Закрепление отсутствует
2744	484045.36	2217966.84	Картометрический метод	5	Закрепление отсутствует
2745	484088.47	2217948.99	Картометрический метод	5	Закрепление отсутствует
2746	484089.07	2217948.63	Картометрический метод	5	Закрепление отсутствует
2747	484117.69	2217936.84	Картометрический метод	5	Закрепление отсутствует
2748	484117.90	2217937.41	Картометрический метод	5	Закрепление отсутствует
2749	484131.64	2217931.86	Картометрический метод	5	Закрепление отсутствует
2750	484139.29	2217928.89	Картометрический метод	5	Закрепление отсутствует
2751	484140.40	2217928.44	Картометрический метод	5	Закрепление отсутствует
2752	484140.86	2217928.26	Картометрический метод	5	Закрепление отсутствует
2753	484141.81	2217927.90	Картометрический метод	5	Закрепление отсутствует
2754	484144.52	2217927.30	Картометрический метод	5	Закрепление отсутствует
2755	484151.96	2217924.36	Картометрический метод	5	Закрепление отсутствует
2756	484152.02	2217924.42	Картометрический метод	5	Закрепление отсутствует
2757	484171.72	2217944.28	Картометрический метод	5	Закрепление отсутствует
2758	484171.36	2217947.94	Картометрический метод	5	Закрепление отсутствует
2759	484168.04	2217957.84	Картометрический метод	5	Закрепление отсутствует
2760	484167.22	2217960.36	Картометрический метод	5	Закрепление отсутствует
2761	484162.43	2217972.03	Картометрический метод	5	Закрепление отсутствует
2762	484158.31	2217982.11	Картометрический метод	5	Закрепление отсутствует
2763	484157.36	2217984.36	Картометрический метод	5	Закрепление отсутствует
2764	484144.90	2218013.76	Картометрический метод	5	Закрепление отсутствует
2765	484134.44	2218038.39	Картометрический метод	5	Закрепление отсутствует
2766	484125.17	2218050.48	Картометрический метод	5	Закрепление отсутствует
2767	484119.46	2218060.38	Картометрический метод	5	Закрепление отсутствует

2. Сведения о характерных точках границ объекта

Обозначение характерных точек границ	Координаты, м		Метод определения координат характерной точки	Средняя квадратическая погрешность положения характерной точки (Mt), м	Описание обозначения точки на местности (при наличии)
	X	Y			
1	2	3	4	5	6
2768	484120.75	2218063.32	Картометрический метод	5	Закрепление отсутствует
2769	484016.27	2218054.23	Картометрический метод	5	Закрепление отсутствует
2770	484015.01	2218065.54	Картометрический метод	5	Закрепление отсутствует
2771	483958.46	2218063.89	Картометрический метод	5	Закрепление отсутствует
2772	483948.88	2218060.23	Картометрический метод	5	Закрепление отсутствует
2773	483945.53	2218060.74	Картометрический метод	5	Закрепление отсутствует
2774	483936.58	2218064.76	Картометрический метод	5	Закрепление отсутствует
2775	483939.58	2218071.39	Картометрический метод	5	Закрепление отсутствует
2776	483941.74	2218076.16	Картометрический метод	5	Закрепление отсутствует
2777	483945.22	2218083.81	Картометрический метод	5	Закрепление отсутствует
2778	483962.26	2218121.46	Картометрический метод	5	Закрепление отсутствует
2779	483949.22	2218128.12	Картометрический метод	5	Закрепление отсутствует
2780	483945.43	2218133.25	Картометрический метод	5	Закрепление отсутствует
2781	483945.41	2218138.44	Картометрический метод	5	Закрепление отсутствует
2782	483929.80	2218142.70	Картометрический метод	5	Закрепление отсутствует
2783	483927.11	2218141.86	Картометрический метод	5	Закрепление отсутствует
2784	483908.15	2218141.68	Картометрический метод	5	Закрепление отсутствует
2712	483886.01	2218083.63	Картометрический метод	5	Закрепление отсутствует
2785	484009.73	2218461.30	Картометрический метод	5	Закрепление отсутствует
2786	483971.66	2218338.78	Картометрический метод	5	Закрепление отсутствует
2787	484016.50	2218318.53	Картометрический метод	5	Закрепление отсутствует
2788	484083.23	2218421.73	Картометрический метод	5	Закрепление отсутствует
2789	484079.02	2218423.65	Картометрический метод	5	Закрепление отсутствует
2790	484040.05	2218444.83	Картометрический метод	5	Закрепление отсутствует
2785	484009.73	2218461.30	Картометрический метод	5	Закрепление отсутствует

2. Сведения о характерных точках границ объекта

Обозначение характерных точек границ	Координаты, м		Метод определения координат характерной точки	Средняя квадратическая погрешность положения характерной точки (Mt), м	Описание обозначения точки на местности (при наличии)
	X	Y			
1	2	3	4	5	6
2791	484378.39	2218204.44	Картометрический метод	5	Закрепление отсутствует
2792	484379.71	2218211.13	Картометрический метод	5	Закрепление отсутствует
2793	484380.14	2218213.38	Картометрический метод	5	Закрепление отсутствует
2794	484371.07	2218218.30	Картометрический метод	5	Закрепление отсутствует
2795	484371.10	2218218.42	Картометрический метод	5	Закрепление отсутствует
2796	484371.14	2218218.60	Картометрический метод	5	Закрепление отсутствует
2797	484375.30	2218235.31	Картометрический метод	5	Закрепление отсутствует
2798	484335.77	2218244.43	Картометрический метод	5	Закрепление отсутствует
2799	484329.13	2218214.91	Картометрический метод	5	Закрепление отсутствует
2800	484322.50	2218184.25	Картометрический метод	5	Закрепление отсутствует
2801	484321.37	2218179.09	Картометрический метод	5	Закрепление отсутствует
2802	484315.49	2218155.72	Картометрический метод	5	Закрепление отсутствует
2803	484311.13	2218138.02	Картометрический метод	5	Закрепление отсутствует
2804	484310.89	2218137.09	Картометрический метод	5	Закрепление отсутствует
2805	484309.93	2218133.43	Картометрический метод	5	Закрепление отсутствует
2806	484308.94	2218129.74	Картометрический метод	5	Закрепление отсутствует
2807	484308.07	2218126.32	Картометрический метод	5	Закрепление отсутствует
2808	484306.10	2218117.56	Картометрический метод	5	Закрепление отсутствует
2809	484293.59	2218119.18	Картометрический метод	5	Закрепление отсутствует
2810	484294.93	2218127.37	Картометрический метод	5	Закрепление отсутствует
2811	484295.68	2218131.99	Картометрический метод	5	Закрепление отсутствует
2812	484297.90	2218149.72	Картометрический метод	5	Закрепление отсутствует
2813	484300.54	2218162.17	Картометрический метод	5	Закрепление отсутствует
2814	484301.68	2218167.24	Картометрический метод	5	Закрепление отсутствует
2815	484304.05	2218177.98	Картометрический метод	5	Закрепление отсутствует

2. Сведения о характерных точках границ объекта

Обозначение характерных точек границ	Координаты, м		Метод определения координат характерной точки	Средняя квадратическая погрешность положения характерной точки (Mt), м	Описание обозначения точки на местности (при наличии)
	X	Y			
1	2	3	4	5	6
2816	484305.41	2218184.37	Картометрический метод	5	Закрепление отсутствует
2817	484306.93	2218191.51	Картометрический метод	5	Закрепление отсутствует
2818	484309.52	2218204.50	Картометрический метод	5	Закрепление отсутствует
2819	484313.96	2218224.69	Картометрический метод	5	Закрепление отсутствует
2820	484318.15	2218243.74	Картометрический метод	5	Закрепление отсутствует
2821	484320.44	2218256.10	Картометрический метод	5	Закрепление отсутствует
2822	484320.26	2218262.43	Картометрический метод	5	Закрепление отсутствует
2823	484246.57	2218255.44	Картометрический метод	5	Закрепление отсутствует
2824	484226.14	2218249.47	Картометрический метод	5	Закрепление отсутствует
2825	484213.69	2218245.84	Картометрический метод	5	Закрепление отсутствует
2826	484205.32	2218237.38	Картометрический метод	5	Закрепление отсутствует
2827	484206.49	2218199.73	Картометрический метод	5	Закрепление отсутствует
2828	484196.98	2218097.34	Картометрический метод	5	Закрепление отсутствует
2829	484183.60	2218084.47	Картометрический метод	5	Закрепление отсутствует
2830	484183.25	2218084.23	Картометрический метод	5	Закрепление отсутствует
2831	484183.64	2218083.99	Картометрический метод	5	Закрепление отсутствует
2832	484189.88	2218080.15	Картометрический метод	5	Закрепление отсутствует
2833	484178.90	2218069.95	Картометрический метод	5	Закрепление отсутствует
2834	484163.53	2218048.53	Картометрический метод	5	Закрепление отсутствует
2835	484158.80	2218028.73	Картометрический метод	5	Закрепление отсутствует
2836	484164.01	2218016.94	Картометрический метод	5	Закрепление отсутствует
2837	484164.68	2218014.45	Картометрический метод	5	Закрепление отсутствует
2838	484179.55	2217982.53	Картометрический метод	5	Закрепление отсутствует
2839	484180.37	2217982.65	Картометрический метод	5	Закрепление отсутствует
2840	484195.03	2217943.05	Картометрический метод	5	Закрепление отсутствует

2. Сведения о характерных точках границ объекта

Обозначение характерных точек границ	Координаты, м		Метод определения координат характерной точки	Средняя квадратическая погрешность положения характерной точки (Mt), м	Описание обозначения точки на местности (при наличии)
	X	Y			
1	2	3	4	5	6
2841	484240.84	2217951.06	Картометрический метод	5	Закрепление отсутствует
2842	484271.44	2217966.18	Картометрический метод	5	Закрепление отсутствует
2843	484290.37	2217978.00	Картометрический метод	5	Закрепление отсутствует
2844	484291.19	2217980.91	Картометрический метод	5	Закрепление отсутствует
2845	484295.56	2217984.60	Картометрический метод	5	Закрепление отсутствует
2846	484298.75	2217984.39	Картометрический метод	5	Закрепление отсутствует
2847	484302.02	2217988.35	Картометрический метод	5	Закрепление отсутствует
2848	484302.94	2217988.02	Картометрический метод	5	Закрепление отсутствует
2849	484323.07	2218008.33	Картометрический метод	5	Закрепление отсутствует
2850	484323.92	2218007.67	Картометрический метод	5	Закрепление отсутствует
2851	484349.56	2218033.44	Картометрический метод	5	Закрепление отсутствует
2852	484359.61	2218042.92	Картометрический метод	5	Закрепление отсутствует
2853	484375.27	2218058.40	Картометрический метод	5	Закрепление отсутствует
2854	484376.77	2218058.16	Картометрический метод	5	Закрепление отсутствует
2855	484391.05	2218071.15	Картометрический метод	5	Закрепление отсутствует
2856	484394.84	2218067.01	Картометрический метод	5	Закрепление отсутствует
2857	484397.83	2218063.71	Картометрический метод	5	Закрепление отсутствует
2858	484356.20	2218028.16	Картометрический метод	5	Закрепление отсутствует
2859	484328.93	2218000.77	Картометрический метод	5	Закрепление отсутствует
2860	484326.79	2217998.70	Картометрический метод	5	Закрепление отсутствует
2861	484318.27	2217988.86	Картометрический метод	5	Закрепление отсутствует
2862	484315.21	2217986.22	Картометрический метод	5	Закрепление отсутствует
2863	484311.05	2217986.16	Картометрический метод	5	Закрепление отсутствует
2864	484289.20	2217967.77	Картометрический метод	5	Закрепление отсутствует
2865	484288.72	2217964.74	Картометрический метод	5	Закрепление отсутствует

2. Сведения о характерных точках границ объекта

Обозначение характерных точек границ	Координаты, м		Метод определения координат характерной точки	Средняя квадратическая погрешность положения характерной точки (Mt), м	Описание обозначения точки на местности (при наличии)
	X	Y			
1	2	3	4	5	6
2866	484284.82	2217961.29	Картометрический метод	5	Закрепление отсутствует
2867	484282.00	2217961.74	Картометрический метод	5	Закрепление отсутствует
2868	484253.09	2217937.56	Картометрический метод	5	Закрепление отсутствует
2869	484245.50	2217930.96	Картометрический метод	5	Закрепление отсутствует
2870	484232.92	2217919.77	Картометрический метод	5	Закрепление отсутствует
2871	484221.14	2217868.62	Картометрический метод	5	Закрепление отсутствует
2872	484220.38	2217840.51	Картометрический метод	5	Закрепление отсутствует
2873	484224.41	2217829.38	Картометрический метод	5	Закрепление отсутствует
2874	484226.45	2217825.15	Картометрический метод	5	Закрепление отсутствует
2875	484226.38	2217820.77	Картометрический метод	5	Закрепление отсутствует
2876	484226.20	2217800.97	Картометрический метод	5	Закрепление отсутствует
2877	484226.09	2217800.91	Картометрический метод	5	Закрепление отсутствует
2878	484225.87	2217800.73	Картометрический метод	5	Закрепление отсутствует
2879	484225.84	2217798.81	Картометрический метод	5	Закрепление отсутствует
2880	484226.62	2217798.81	Картометрический метод	5	Закрепление отсутствует
2881	484227.16	2217785.79	Картометрический метод	5	Закрепление отсутствует
2882	484227.40	2217781.29	Картометрический метод	5	Закрепление отсутствует
2883	484227.79	2217770.73	Картометрический метод	5	Закрепление отсутствует
2884	484229.92	2217760.86	Картометрический метод	5	Закрепление отсутствует
2885	484232.86	2217756.72	Картометрический метод	5	Закрепление отсутствует
2886	484243.45	2217740.55	Картометрический метод	5	Закрепление отсутствует
2887	484250.47	2217733.95	Картометрический метод	5	Закрепление отсутствует
2888	484256.44	2217728.70	Картометрический метод	5	Закрепление отсутствует
2889	484268.77	2217714.75	Картометрический метод	5	Закрепление отсутствует
2890	484280.23	2217701.76	Картометрический метод	5	Закрепление отсутствует

2. Сведения о характерных точках границ объекта

Обозначение характерных точек границ	Координаты, м		Метод определения координат характерной точки	Средняя квадратическая погрешность положения характерной точки (Mt), м	Описание обозначения точки на местности (при наличии)
	X	Y			
1	2	3	4	5	6
2891	484282.22	2217697.68	Картометрический метод	5	Закрепление отсутствует
2892	484283.81	2217688.23	Картометрический метод	5	Закрепление отсутствует
2893	484284.52	2217683.28	Картометрический метод	5	Закрепление отсутствует
2894	484288.52	2217657.60	Картометрический метод	5	Закрепление отсутствует
2895	484289.95	2217652.02	Картометрический метод	5	Закрепление отсутствует
2896	484292.53	2217646.35	Картометрический метод	5	Закрепление отсутствует
2897	484298.72	2217638.43	Картометрический метод	5	Закрепление отсутствует
2898	484309.94	2217634.23	Картометрический метод	5	Закрепление отсутствует
2899	484318.69	2217632.49	Картометрический метод	5	Закрепление отсутствует
2900	484321.60	2217631.44	Картометрический метод	5	Закрепление отсутствует
2901	484345.12	2217624.75	Картометрический метод	5	Закрепление отсутствует
2902	484356.22	2217619.98	Картометрический метод	5	Закрепление отсутствует
2903	484384.63	2217611.55	Картометрический метод	5	Закрепление отсутствует
2904	484414.24	2217602.58	Картометрический метод	5	Закрепление отсутствует
2905	484442.26	2217594.42	Картометрический метод	5	Закрепление отсутствует
2906	484447.30	2217592.41	Картометрический метод	5	Закрепление отсутствует
2907	484447.55	2217592.32	Картометрический метод	5	Закрепление отсутствует
2908	484447.54	2217592.29	Картометрический метод	5	Закрепление отсутствует
2909	484473.20	2217581.28	Картометрический метод	5	Закрепление отсутствует
2910	484473.79	2217582.60	Картометрический метод	5	Закрепление отсутствует
2911	484477.10	2217581.13	Картометрический метод	5	Закрепление отсутствует
2912	484495.52	2217571.95	Картометрический метод	5	Закрепление отсутствует
2913	484510.84	2217564.30	Картометрический метод	5	Закрепление отсутствует
2914	484516.13	2217560.19	Картометрический метод	5	Закрепление отсутствует
2915	484516.87	2217559.62	Картометрический метод	5	Закрепление отсутствует

2. Сведения о характерных точках границ объекта

Обозначение характерных точек границ	Координаты, м		Метод определения координат характерной точки	Средняя квадратическая погрешность положения характерной точки (Mt), м	Описание обозначения точки на местности (при наличии)
	X	Y			
1	2	3	4	5	6
2916	484516.91	2217559.59	Картометрический метод	5	Закрепление отсутствует
2917	484538.47	2217580.95	Картометрический метод	5	Закрепление отсутствует
2918	484564.51	2217607.14	Картометрический метод	5	Закрепление отсутствует
2919	484596.46	2217642.21	Картометрический метод	5	Закрепление отсутствует
2920	484605.28	2217654.00	Картометрический метод	5	Закрепление отсутствует
2921	484611.31	2217662.07	Картометрический метод	5	Закрепление отсутствует
2922	484625.08	2217682.71	Картометрический метод	5	Закрепление отсутствует
2923	484641.13	2217711.33	Картометрический метод	5	Закрепление отсутствует
2924	484664.35	2217762.03	Картометрический метод	5	Закрепление отсутствует
2925	484675.79	2217787.02	Картометрический метод	5	Закрепление отсутствует
2926	484696.79	2217834.99	Картометрический метод	5	Закрепление отсутствует
2927	484697.38	2217836.31	Картометрический метод	5	Закрепление отсутствует
2928	484717.81	2217882.00	Картометрический метод	5	Закрепление отсутствует
2929	484620.86	2217926.43	Картометрический метод	5	Закрепление отсутствует
2930	484514.81	2217719.94	Картометрический метод	5	Закрепление отсутствует
2931	484504.99	2217708.27	Картометрический метод	5	Закрепление отсутствует
2932	484495.25	2217693.99	Картометрический метод	5	Закрепление отсутствует
2933	484489.45	2217685.62	Картометрический метод	5	Закрепление отсутствует
2934	484470.44	2217681.06	Картометрический метод	5	Закрепление отсутствует
2935	484423.09	2217702.18	Картометрический метод	5	Закрепление отсутствует
2936	484390.78	2217716.61	Картометрический метод	5	Закрепление отсутствует
2937	484352.53	2217733.68	Картометрический метод	5	Закрепление отсутствует
2938	484324.96	2217745.98	Картометрический метод	5	Закрепление отсутствует
2939	484298.38	2217758.01	Картометрический метод	5	Закрепление отсутствует
2940	484276.84	2217786.24	Картометрический метод	5	Закрепление отсутствует

2. Сведения о характерных точках границ объекта

Обозначение характерных точек границ	Координаты, м		Метод определения координат характерной точки	Средняя квадратическая погрешность положения характерной точки (Mt), м	Описание обозначения точки на местности (при наличии)
	X	Y			
1	2	3	4	5	6
2941	484299.97	2217823.92	Картометрический метод	5	Закрепление отсутствует
2942	484310.24	2217853.44	Картометрический метод	5	Закрепление отсутствует
2943	484280.63	2217863.46	Картометрический метод	5	Закрепление отсутствует
2944	484274.54	2217865.50	Картометрический метод	5	Закрепление отсутствует
2945	484277.08	2217880.05	Картометрический метод	5	Закрепление отсутствует
2946	484279.25	2217879.57	Картометрический метод	5	Закрепление отсутствует
2947	484279.78	2217882.36	Картометрический метод	5	Закрепление отсутствует
2948	484277.47	2217882.87	Картометрический метод	5	Закрепление отсутствует
2949	484280.35	2217902.70	Картометрический метод	5	Закрепление отсутствует
2950	484287.50	2217907.86	Картометрический метод	5	Закрепление отсутствует
2951	484300.03	2217905.13	Картометрический метод	5	Закрепление отсутствует
2952	484325.26	2217898.41	Картометрический метод	5	Закрепление отсутствует
2953	484343.23	2217934.20	Картометрический метод	5	Закрепление отсутствует
2954	484368.10	2217963.45	Картометрический метод	5	Закрепление отсутствует
2955	484434.28	2218023.63	Картометрический метод	5	Закрепление отсутствует
2956	484442.18	2218021.80	Картометрический метод	5	Закрепление отсутствует
2957	484518.13	2217981.27	Картометрический метод	5	Закрепление отсутствует
2958	484533.94	2218010.88	Картометрический метод	5	Закрепление отсутствует
2959	484606.58	2218147.02	Картометрический метод	5	Закрепление отсутствует
2960	484566.61	2218168.35	Картометрический метод	5	Закрепление отсутствует
2961	484498.03	2218204.95	Картометрический метод	5	Закрепление отсутствует
2962	484468.16	2218162.65	Картометрический метод	5	Закрепление отсутствует
2963	484463.23	2218153.41	Картометрический метод	5	Закрепление отсутствует
2964	484442.45	2218134.54	Картометрический метод	5	Закрепление отсутствует
2965	484371.25	2218174.26	Картометрический метод	5	Закрепление отсутствует

2. Сведения о характерных точках границ объекта

Обозначение характерных точек границ	Координаты, м		Метод определения координат характерной точки	Средняя квадратическая погрешность положения характерной точки (Mt), м	Описание обозначения точки на местности (при наличии)
	X	Y			
1	2	3	4	5	6
2791	484378.39	2218204.44	Картометрический метод	5	Закрепление отсутствует
2966	484869.25	2217934.44	Картометрический метод	5	Закрепление отсутствует
2967	484868.26	2217935.01	Картометрический метод	5	Закрепление отсутствует
2968	484870.78	2217941.61	Картометрический метод	5	Закрепление отсутствует
2969	484858.55	2217950.04	Картометрический метод	5	Закрепление отсутствует
2970	484862.62	2217956.55	Картометрический метод	5	Закрепление отсутствует
2971	484832.20	2217975.54	Картометрический метод	5	Закрепление отсутствует
2972	484824.34	2217962.40	Картометрический метод	5	Закрепление отсутствует
2973	484833.41	2217957.09	Картометрический метод	5	Закрепление отсутствует
2974	484817.03	2217930.09	Картометрический метод	5	Закрепление отсутствует
2975	484826.05	2217924.96	Картометрический метод	5	Закрепление отсутствует
2976	484825.91	2217924.72	Картометрический метод	5	Закрепление отсутствует
2977	484823.32	2217920.25	Картометрический метод	5	Закрепление отсутствует
2978	484805.17	2217888.93	Картометрический метод	5	Закрепление отсутствует
2979	484805.02	2217888.69	Картометрический метод	5	Закрепление отсутствует
2980	484831.27	2217873.24	Картометрический метод	5	Закрепление отсутствует
2981	484831.42	2217873.48	Картометрический метод	5	Закрепление отсутствует
2982	484850.29	2217860.97	Картометрический метод	5	Закрепление отсутствует
2983	484876.54	2217847.80	Картометрический метод	5	Закрепление отсутствует
2984	484879.93	2217846.63	Картометрический метод	5	Закрепление отсутствует
2985	484894.03	2217844.32	Картометрический метод	5	Закрепление отсутствует
2986	484904.35	2217844.08	Картометрический метод	5	Закрепление отсутствует
2987	484908.11	2217844.11	Картометрический метод	5	Закрепление отсутствует
2988	484933.66	2217843.36	Картометрический метод	5	Закрепление отсутствует
2989	484968.58	2217843.78	Картометрический метод	5	Закрепление отсутствует

2. Сведения о характерных точках границ объекта

Обозначение характерных точек границ	Координаты, м		Метод определения координат характерной точки	Средняя квадратическая погрешность положения характерной точки (Mt), м	Описание обозначения точки на местности (при наличии)
	X	Y			
1	2	3	4	5	6
2990	484975.06	2217845.25	Картометрический метод	5	Закрепление отсутствует
2991	484979.05	2217845.19	Картометрический метод	5	Закрепление отсутствует
2992	484980.67	2217852.69	Картометрический метод	5	Закрепление отсутствует
2993	484981.12	2217873.72	Картометрический метод	5	Закрепление отсутствует
2994	484965.37	2217875.49	Картометрический метод	5	Закрепление отсутствует
2995	484918.73	2217898.86	Картометрический метод	5	Закрепление отсутствует
2966	484869.25	2217934.44	Картометрический метод	5	Закрепление отсутствует
2996	484748.12	2217897.33	Картометрический метод	5	Закрепление отсутствует
2997	484731.13	2217860.31	Картометрический метод	5	Закрепление отсутствует
2998	484694.71	2217780.99	Картометрический метод	5	Закрепление отсутствует
2999	484685.60	2217761.88	Картометрический метод	5	Закрепление отсутствует
3000	484677.31	2217736.02	Картометрический метод	5	Закрепление отсутствует
3001	484652.29	2217676.11	Картометрический метод	5	Закрепление отсутствует
3002	484624.75	2217632.64	Картометрический метод	5	Закрепление отсутствует
3003	484606.55	2217610.77	Картометрический метод	5	Закрепление отсутствует
3004	484587.40	2217591.00	Картометрический метод	5	Закрепление отсутствует
3005	484559.09	2217560.52	Картометрический метод	5	Закрепление отсутствует
3006	484525.42	2217524.58	Картометрический метод	5	Закрепление отсутствует
3007	484526.21	2217521.49	Картометрический метод	5	Закрепление отсутствует
3008	484544.32	2217498.30	Картометрический метод	5	Закрепление отсутствует
3009	484548.11	2217493.50	Картометрический метод	5	Закрепление отсутствует
3010	484563.37	2217478.23	Картометрический метод	5	Закрепление отсутствует
3011	484568.11	2217476.28	Картометрический метод	5	Закрепление отсутствует
3012	484566.64	2217474.66	Картометрический метод	5	Закрепление отсутствует
3013	484577.02	2217474.36	Картометрический метод	5	Закрепление отсутствует

2. Сведения о характерных точках границ объекта

Обозначение характерных точек границ	Координаты, м		Метод определения координат характерной точки	Средняя квадратическая погрешность положения характерной точки (Mt), м	Описание обозначения точки на местности (при наличии)
	X	Y			
1	2	3	4	5	6
3014	484589.87	2217475.92	Картометрический метод	5	Закрепление отсутствует
3015	484601.84	2217478.50	Картометрический метод	5	Закрепление отсутствует
3016	484623.80	2217486.51	Картометрический метод	5	Закрепление отсутствует
3017	484628.18	2217488.64	Картометрический метод	5	Закрепление отсутствует
3018	484641.07	2217500.37	Картометрический метод	5	Закрепление отсутствует
3019	484655.86	2217515.58	Картометрический метод	5	Закрепление отсутствует
3020	484657.81	2217518.61	Картометрический метод	5	Закрепление отсутствует
3021	484666.66	2217528.75	Картометрический метод	5	Закрепление отсутствует
3022	484676.32	2217547.83	Картометрический метод	5	Закрепление отсутствует
3023	484676.99	2217547.56	Картометрический метод	5	Закрепление отсутствует
3024	484677.53	2217548.58	Картометрический метод	5	Закрепление отсутствует
3025	484676.90	2217548.88	Картометрический метод	5	Закрепление отсутствует
3026	484681.30	2217558.60	Картометрический метод	5	Закрепление отсутствует
3027	484680.88	2217559.14	Картометрический метод	5	Закрепление отсутствует
3028	484690.43	2217574.65	Картометрический метод	5	Закрепление отсутствует
3029	484691.00	2217574.29	Картометрический метод	5	Закрепление отсутствует
3030	484698.01	2217586.20	Картометрический метод	5	Закрепление отсутствует
3031	484698.16	2217586.41	Картометрический метод	5	Закрепление отсутствует
3032	484699.54	2217588.78	Картометрический метод	5	Закрепление отсутствует
3033	484699.90	2217590.79	Картометрический метод	5	Закрепление отсутствует
3034	484715.35	2217608.19	Картометрический метод	5	Закрепление отсутствует
3035	484717.75	2217610.44	Картометрический метод	5	Закрепление отсутствует
3036	484737.04	2217629.22	Картометрический метод	5	Закрепление отсутствует
3037	484739.45	2217631.83	Картометрический метод	5	Закрепление отсутствует
3038	484743.68	2217636.21	Картометрический метод	5	Закрепление отсутствует

2. Сведения о характерных точках границ объекта

Обозначение характерных точек границ	Координаты, м		Метод определения координат характерной точки	Средняя квадратическая погрешность положения характерной точки (Mt), м	Описание обозначения точки на местности (при наличии)
	X	Y			
1	2	3	4	5	6
3039	484746.94	2217639.30	Картометрический метод	5	Закрепление отсутствует
3040	484757.89	2217649.98	Картометрический метод	5	Закрепление отсутствует
3041	484777.03	2217667.83	Картометрический метод	5	Закрепление отсутствует
3042	484780.01	2217670.56	Картометрический метод	5	Закрепление отсутствует
3043	484783.51	2217673.74	Картометрический метод	5	Закрепление отсутствует
3044	484799.12	2217688.53	Картометрический метод	5	Закрепление отсутствует
3045	484802.05	2217691.44	Картометрический метод	5	Закрепление отсутствует
3046	484803.07	2217692.28	Картометрический метод	5	Закрепление отсутствует
3047	484804.49	2217692.34	Картометрический метод	5	Закрепление отсутствует
3048	484806.94	2217694.74	Картометрический метод	5	Закрепление отсутствует
3049	484807.21	2217696.12	Картометрический метод	5	Закрепление отсутствует
3050	484816.87	2217705.36	Картометрический метод	5	Закрепление отсутствует
3051	484819.06	2217707.43	Картометрический метод	5	Закрепление отсутствует
3052	484825.18	2217713.16	Картометрический метод	5	Закрепление отсутствует
3053	484828.12	2217715.83	Картометрический метод	5	Закрепление отсутствует
3054	484827.94	2217715.98	Картометрический метод	5	Закрепление отсутствует
3055	484839.73	2217730.68	Картометрический метод	5	Закрепление отсутствует
3056	484855.73	2217756.18	Картометрический метод	5	Закрепление отсутствует
3057	484870.78	2217783.72	Картометрический метод	5	Закрепление отсутствует
3058	484872.29	2217786.00	Картометрический метод	5	Закрепление отсутствует
3059	484872.89	2217786.93	Картометрический метод	5	Закрепление отсутствует
3060	484876.36	2217793.32	Картометрический метод	5	Закрепление отсутствует
3061	484880.65	2217801.18	Картометрический метод	5	Закрепление отсутствует
3062	484889.89	2217818.82	Картометрический метод	5	Закрепление отсутствует
3063	484895.38	2217829.32	Картометрический метод	5	Закрепление отсутствует

2. Сведения о характерных точках границ объекта

Обозначение характерных точек границ	Координаты, м		Метод определения координат характерной точки	Средняя квадратическая погрешность положения характерной точки (Mt), м	Описание обозначения точки на местности (при наличии)
	X	Y			
1	2	3	4	5	6
3064	484894.00	2217832.62	Картометрический метод	5	Закрепление отсутствует
3065	484893.85	2217832.95	Картометрический метод	5	Закрепление отсутствует
3066	484863.52	2217842.64	Картометрический метод	5	Закрепление отсутствует
3067	484839.43	2217849.84	Картометрический метод	5	Закрепление отсутствует
3068	484836.89	2217851.07	Картометрический метод	5	Закрепление отсутствует
3069	484834.12	2217852.66	Картометрический метод	5	Закрепление отсутствует
3070	484804.18	2217871.14	Картометрический метод	5	Закрепление отсутствует
3071	484770.62	2217885.84	Картометрический метод	5	Закрепление отсутствует
3072	484771.21	2217888.03	Картометрический метод	5	Закрепление отсутствует
3073	484767.55	2217889.71	Картометрический метод	5	Закрепление отсутствует
3074	484762.04	2217891.96	Картометрический метод	5	Закрепление отсутствует
3075	484758.61	2217893.16	Картометрический метод	5	Закрепление отсутствует
3076	484750.15	2217896.55	Картометрический метод	5	Закрепление отсутствует
3077	484748.18	2217897.33	Картометрический метод	5	Закрепление отсутствует
2996	484748.12	2217897.33	Картометрический метод	5	Закрепление отсутствует
3078	484745.47	2217798.09	Картометрический метод	5	Закрепление отсутствует
3079	484750.06	2217796.29	Картометрический метод	5	Закрепление отсутствует
3080	484754.81	2217799.38	Картометрический метод	5	Закрепление отсутствует
3081	484758.91	2217798.57	Картометрический метод	5	Закрепление отсутствует
3082	484762.36	2217799.95	Картометрический метод	5	Закрепление отсутствует
3083	484764.70	2217802.62	Картометрический метод	5	Закрепление отсутствует
3084	484768.30	2217811.50	Картометрический метод	5	Закрепление отсутствует
3085	484769.71	2217811.62	Картометрический метод	5	Закрепление отсутствует
3086	484771.48	2217810.90	Картометрический метод	5	Закрепление отсутствует
3087	484778.32	2217828.30	Картометрический метод	5	Закрепление отсутствует

2. Сведения о характерных точках границ объекта

Обозначение характерных точек границ	Координаты, м		Метод определения координат характерной точки	Средняя квадратическая погрешность положения характерной точки (Mt), м	Описание обозначения точки на местности (при наличии)
	X	Y			
1	2	3	4	5	6
3088	484821.68	2217806.43	Картометрический метод	5	Закрепление отсутствует
3089	484807.49	2217781.53	Картометрический метод	5	Закрепление отсутствует
3090	484805.33	2217779.46	Картометрический метод	5	Закрепление отсутствует
3091	484783.28	2217758.31	Картометрический метод	5	Закрепление отсутствует
3092	484774.84	2217766.23	Картометрический метод	5	Закрепление отсутствует
3093	484773.61	2217766.11	Картометрический метод	5	Закрепление отсутствует
3094	484742.23	2217792.03	Картометрический метод	5	Закрепление отсутствует
3078	484745.47	2217798.09	Картометрический метод	5	Закрепление отсутствует
3095	484514.77	2217513.21	Картометрический метод	5	Закрепление отсутствует
3096	484491.46	2217488.34	Картометрический метод	5	Закрепление отсутствует
3097	484491.82	2217488.01	Картометрический метод	5	Закрепление отсутствует
3098	484494.98	2217485.10	Картометрический метод	5	Закрепление отсутствует
3099	484514.80	2217466.92	Картометрический метод	5	Закрепление отсутствует
3100	484527.58	2217455.22	Картометрический метод	5	Закрепление отсутствует
3101	484544.68	2217473.85	Картометрический метод	5	Закрепление отсутствует
3102	484549.96	2217479.61	Картометрический метод	5	Закрепление отсутствует
3103	484549.99	2217479.64	Картометрический метод	5	Закрепление отсутствует
3104	484535.69	2217493.89	Картометрический метод	5	Закрепление отсутствует
3105	484517.51	2217512.01	Картометрический метод	5	Закрепление отсутствует
3095	484514.77	2217513.21	Картометрический метод	5	Закрепление отсутствует
3106	484663.43	2217502.62	Картометрический метод	5	Закрепление отсутствует
3107	484658.17	2217508.17	Картометрический метод	5	Закрепление отсутствует
3108	484636.97	2217488.64	Картометрический метод	5	Закрепление отсутствует
3109	484624.58	2217478.26	Картометрический метод	5	Закрепление отсутствует
3110	484622.12	2217476.19	Картометрический метод	5	Закрепление отсутствует

2. Сведения о характерных точках границ объекта

Обозначение характерных точек границ	Координаты, м		Метод определения координат характерной точки	Средняя квадратическая погрешность положения характерной точки (Mt), м	Описание обозначения точки на местности (при наличии)
	X	Y			
1	2	3	4	5	6
3111	484639.93	2217456.12	Картометрический метод	5	Закрепление отсутствует
3112	484642.82	2217458.49	Картометрический метод	5	Закрепление отсутствует
3113	484656.19	2217469.47	Картометрический метод	5	Закрепление отсутствует
3114	484660.09	2217472.41	Картометрический метод	5	Закрепление отсутствует
3115	484663.34	2217474.84	Картометрический метод	5	Закрепление отсутствует
3116	484664.98	2217476.73	Картометрический метод	5	Закрепление отсутствует
3117	484671.64	2217484.14	Картометрический метод	5	Закрепление отсутствует
3118	484676.51	2217488.79	Картометрический метод	5	Закрепление отсутствует
3106	484663.43	2217502.62	Картометрический метод	5	Закрепление отсутствует
3119	484979.63	2217834.27	Картометрический метод	5	Закрепление отсутствует
3120	484979.59	2217834.42	Картометрический метод	5	Закрепление отсутствует
3121	484960.21	2217833.10	Картометрический метод	5	Закрепление отсутствует
3122	484960.25	2217833.34	Картометрический метод	5	Закрепление отсутствует
3123	484951.04	2217832.62	Картометрический метод	5	Закрепление отсутствует
3124	484946.80	2217832.41	Картометрический метод	5	Закрепление отсутствует
3125	484921.28	2217831.27	Картометрический метод	5	Закрепление отсутствует
3126	484907.54	2217831.51	Картометрический метод	5	Закрепление отсутствует
3127	484907.32	2217831.09	Картометрический метод	5	Закрепление отсутствует
3128	484903.69	2217823.14	Картометрический метод	5	Закрепление отсутствует
3129	484900.16	2217816.72	Картометрический метод	5	Закрепление отсутствует
3130	484897.34	2217811.56	Картометрический метод	5	Закрепление отсутствует
3131	484896.37	2217810.09	Картометрический метод	5	Закрепление отсутствует
3132	484892.69	2217802.89	Картометрический метод	5	Закрепление отсутствует
3133	484891.91	2217801.12	Картометрический метод	5	Закрепление отсутствует
3134	484889.78	2217797.52	Картометрический метод	5	Закрепление отсутствует

2. Сведения о характерных точках границ объекта

Обозначение характерных точек границ	Координаты, м		Метод определения координат характерной точки	Средняя квадратическая погрешность положения характерной точки (Mt), м	Описание обозначения точки на местности (при наличии)
	X	Y			
1	2	3	4	5	6
3135	484888.03	2217793.98	Картометрический метод	5	Закрепление отсутствует
3136	484888.10	2217793.92	Картометрический метод	5	Закрепление отсутствует
3137	484885.09	2217788.28	Картометрический метод	5	Закрепление отсутствует
3138	484883.05	2217784.71	Картометрический метод	5	Закрепление отсутствует
3139	484872.20	2217764.97	Картометрический метод	5	Закрепление отсутствует
3140	484864.24	2217751.83	Картометрический метод	5	Закрепление отсутствует
3141	484861.52	2217747.12	Картометрический метод	5	Закрепление отсутствует
3142	484859.60	2217744.03	Картометрический метод	5	Закрепление отсутствует
3143	484853.36	2217733.41	Картометрический метод	5	Закрепление отсутствует
3144	484849.57	2217726.93	Картометрический метод	5	Закрепление отсутствует
3145	484846.91	2217723.36	Картометрический метод	5	Закрепление отсутствует
3146	484829.03	2217706.47	Картометрический метод	5	Закрепление отсутствует
3147	484825.58	2217703.35	Картометрический метод	5	Закрепление отсутствует
3148	484809.07	2217682.20	Картометрический метод	5	Закрепление отсутствует
3149	484806.88	2217679.65	Картометрический метод	5	Закрепление отсутствует
3150	484782.94	2217662.34	Картометрический метод	5	Закрепление отсутствует
3151	484760.86	2217641.97	Картометрический метод	5	Закрепление отсутствует
3152	484739.11	2217621.03	Картометрический метод	5	Закрепление отсутствует
3153	484724.47	2217607.05	Картометрический метод	5	Закрепление отсутствует
3154	484717.51	2217600.45	Картометрический метод	5	Закрепление отсутствует
3155	484699.01	2217574.50	Картометрический метод	5	Закрепление отсутствует
3156	484699.21	2217574.32	Картометрический метод	5	Закрепление отсутствует
3157	484684.30	2217552.78	Картометрический метод	5	Закрепление отсутствует
3158	484682.77	2217549.57	Картометрический метод	5	Закрепление отсутствует
3159	484681.19	2217546.27	Картометрический метод	5	Закрепление отсутствует

2. Сведения о характерных точках границ объекта

Обозначение характерных точек границ	Координаты, м		Метод определения координат характерной точки	Средняя квадратическая погрешность положения характерной точки (Mt), м	Описание обозначения точки на местности (при наличии)
	X	Y			
1	2	3	4	5	6
3160	484677.17	2217537.09	Картометрический метод	5	Закрепление отсутствует
3161	484670.59	2217522.06	Картометрический метод	5	Закрепление отсутствует
3162	484677.32	2217516.87	Картометрический метод	5	Закрепление отсутствует
3163	484682.14	2217514.47	Картометрический метод	5	Закрепление отсутствует
3164	484683.20	2217515.31	Картометрический метод	5	Закрепление отсутствует
3165	484690.75	2217515.07	Картометрический метод	5	Закрепление отсутствует
3166	484699.87	2217521.37	Картометрический метод	5	Закрепление отсутствует
3167	484731.02	2217542.88	Картометрический метод	5	Закрепление отсутствует
3168	484755.23	2217560.82	Картометрический метод	5	Закрепление отсутствует
3169	484778.84	2217579.93	Картометрический метод	5	Закрепление отсутствует
3170	484791.44	2217591.33	Картометрический метод	5	Закрепление отсутствует
3171	484805.90	2217577.89	Картометрический метод	5	Закрепление отсутствует
3172	484811.35	2217583.89	Картометрический метод	5	Закрепление отсутствует
3173	484817.47	2217588.81	Картометрический метод	5	Закрепление отсутствует
3174	484835.75	2217600.12	Картометрический метод	5	Закрепление отсутствует
3175	484840.76	2217595.53	Картометрический метод	5	Закрепление отсутствует
3176	484842.16	2217594.27	Картометрический метод	5	Закрепление отсутствует
3177	484850.80	2217606.24	Картометрический метод	5	Закрепление отсутствует
3178	484870.52	2217638.04	Картометрический метод	5	Закрепление отсутствует
3179	484869.43	2217640.38	Картометрический метод	5	Закрепление отсутствует
3180	484858.34	2217663.93	Картометрический метод	5	Закрепление отсутствует
3181	484863.61	2217671.58	Картометрический метод	5	Закрепление отсутствует
3182	484932.70	2217762.18	Картометрический метод	5	Закрепление отсутствует
3183	484935.28	2217765.96	Картометрический метод	5	Закрепление отсутствует
3184	484937.65	2217770.04	Картометрический метод	5	Закрепление отсутствует

2. Сведения о характерных точках границ объекта

Обозначение характерных точек границ	Координаты, м		Метод определения координат характерной точки	Средняя квадратическая погрешность положения характерной точки (Mt), м	Описание обозначения точки на местности (при наличии)
	X	Y			
1	2	3	4	5	6
3185	484942.57	2217776.82	Картометрический метод	5	Закрепление отсутствует
3186	484948.24	2217783.42	Картометрический метод	5	Закрепление отсутствует
3187	484973.02	2217811.29	Картометрический метод	5	Закрепление отсутствует
3188	484984.10	2217815.88	Картометрический метод	5	Закрепление отсутствует
3119	484979.63	2217834.27	Картометрический метод	5	Закрепление отсутствует
3189	485186.57	2217722.97	Картометрический метод	5	Закрепление отсутствует
3190	485177.23	2217732.81	Картометрический метод	5	Закрепление отсутствует
3191	485165.80	2217745.65	Картометрический метод	5	Закрепление отсутствует
3192	485157.76	2217755.19	Картометрический метод	5	Закрепление отсутствует
3193	485141.41	2217745.62	Картометрический метод	5	Закрепление отсутствует
3194	485133.61	2217737.79	Картометрический метод	5	Закрепление отсутствует
3195	485136.14	2217729.99	Картометрический метод	5	Закрепление отсутствует
3196	485135.77	2217727.65	Картометрический метод	5	Закрепление отсутствует
3197	485125.96	2217720.87	Картометрический метод	5	Закрепление отсутствует
3198	485114.33	2217717.81	Картометрический метод	5	Закрепление отсутствует
3199	485108.41	2217716.91	Картометрический метод	5	Закрепление отсутствует
3200	485102.41	2217717.18	Картометрический метод	5	Закрепление отсутствует
3201	485096.81	2217719.40	Картометрический метод	5	Закрепление отсутствует
3202	485094.55	2217717.24	Картометрический метод	5	Закрепление отсутствует
3203	485093.17	2217715.14	Картометрический метод	5	Закрепление отсутствует
3204	485087.98	2217705.57	Картометрический метод	5	Закрепление отсутствует
3205	485058.85	2217671.76	Картометрический метод	5	Закрепление отсутствует
3206	485023.12	2217642.72	Картометрический метод	5	Закрепление отсутствует
3207	484989.98	2217621.48	Картометрический метод	5	Закрепление отсутствует
3208	484948.09	2217617.10	Картометрический метод	5	Закрепление отсутствует

2. Сведения о характерных точках границ объекта

Обозначение характерных точек границ	Координаты, м		Метод определения координат характерной точки	Средняя квадратическая погрешность положения характерной точки (Mt), м	Описание обозначения точки на местности (при наличии)
	X	Y			
1	2	3	4	5	6
3209	484917.92	2217619.02	Картометрический метод	5	Закрепление отсутствует
3210	484901.53	2217625.41	Картометрический метод	5	Закрепление отсутствует
3211	484877.57	2217628.65	Картометрический метод	5	Закрепление отсутствует
3212	484867.90	2217618.18	Картометрический метод	5	Закрепление отсутствует
3213	484866.52	2217614.67	Картометрический метод	5	Закрепление отсутствует
3214	484866.85	2217614.37	Картометрический метод	5	Закрепление отсутствует
3215	484864.36	2217610.56	Картометрический метод	5	Закрепление отсутствует
3216	484845.35	2217583.38	Картометрический метод	5	Закрепление отсутствует
3217	484843.52	2217578.97	Картометрический метод	5	Закрепление отсутствует
3218	484841.72	2217574.68	Картометрический метод	5	Закрепление отсутствует
3219	484840.82	2217571.80	Картометрический метод	5	Закрепление отсутствует
3220	484828.04	2217577.14	Картометрический метод	5	Закрепление отсутствует
3221	484812.82	2217578.31	Картометрический метод	5	Закрепление отсутствует
3222	484801.45	2217567.96	Картометрический метод	5	Закрепление отсутствует
3223	484794.38	2217565.50	Картометрический метод	5	Закрепление отсутствует
3224	484761.76	2217544.26	Картометрический метод	5	Закрепление отсутствует
3225	484730.96	2217499.83	Картометрический метод	5	Закрепление отсутствует
3226	484753.22	2217484.38	Картометрический метод	5	Закрепление отсутствует
3227	484747.07	2217454.65	Картометрический метод	5	Закрепление отсутствует
3228	484734.40	2217451.05	Картометрический метод	5	Закрепление отсутствует
3229	484734.56	2217450.45	Картометрический метод	5	Закрепление отсутствует
3230	484719.83	2217445.68	Картометрический метод	5	Закрепление отсутствует
3231	484717.54	2217444.99	Картометрический метод	5	Закрепление отсутствует
3232	484714.28	2217444.03	Картометрический метод	5	Закрепление отсутствует
3233	484612.24	2217402.15	Картометрический метод	5	Закрепление отсутствует

2. Сведения о характерных точках границ объекта

Обозначение характерных точек границ	Координаты, м		Метод определения координат характерной точки	Средняя квадратическая погрешность положения характерной точки (Mt), м	Описание обозначения точки на местности (при наличии)
	X	Y			
1	2	3	4	5	6
3234	484599.04	2217399.51	Картометрический метод	5	Закрепление отсутствует
3235	484571.83	2217394.05	Картометрический метод	5	Закрепление отсутствует
3236	484575.28	2217384.48	Картометрический метод	5	Закрепление отсутствует
3237	484533.47	2217367.80	Картометрический метод	5	Закрепление отсутствует
3238	484527.53	2217365.43	Картометрический метод	5	Закрепление отсутствует
3239	484521.34	2217366.27	Картометрический метод	5	Закрепление отсутствует
3240	484525.81	2217355.62	Картометрический метод	5	Закрепление отсутствует
3241	484517.80	2217352.05	Картометрический метод	5	Закрепление отсутствует
3242	484462.10	2217327.39	Картометрический метод	5	Закрепление отсутствует
3243	484464.16	2217322.11	Картометрический метод	5	Закрепление отсутствует
3244	484471.84	2217301.68	Картометрический метод	5	Закрепление отсутствует
3245	484481.14	2217293.49	Картометрический метод	5	Закрепление отсутствует
3246	484516.28	2217303.48	Картометрический метод	5	Закрепление отсутствует
3247	484545.31	2217315.00	Картометрический метод	5	Закрепление отсутствует
3248	484577.83	2217328.35	Картометрический метод	5	Закрепление отсутствует
3249	484580.63	2217330.78	Картометрический метод	5	Закрепление отсутствует
3250	484593.05	2217335.67	Картометрический метод	5	Закрепление отсутствует
3251	484593.37	2217334.80	Картометрический метод	5	Закрепление отсутствует
3252	484611.47	2217342.03	Картометрический метод	5	Закрепление отсутствует
3253	484629.58	2217349.29	Картометрический метод	5	Закрепление отсутствует
3254	484667.33	2217359.28	Картометрический метод	5	Закрепление отсутствует
3255	484684.19	2217363.72	Картометрический метод	5	Закрепление отсутствует
3256	484704.95	2217366.39	Картометрический метод	5	Закрепление отсутствует
3257	484763.42	2217368.49	Картометрический метод	5	Закрепление отсутствует
3258	484763.42	2217368.52	Картометрический метод	5	Закрепление отсутствует

2. Сведения о характерных точках границ объекта

Обозначение характерных точек границ	Координаты, м		Метод определения координат характерной точки	Средняя квадратическая погрешность положения характерной точки (Mt), м	Описание обозначения точки на местности (при наличии)
	X	Y			
1	2	3	4	5	6
3259	484769.03	2217387.06	Картометрический метод	5	Закрепление отсутствует
3260	484777.18	2217419.31	Картометрический метод	5	Закрепление отсутствует
3261	484781.11	2217434.10	Картометрический метод	5	Закрепление отсутствует
3262	484782.92	2217436.14	Картометрический метод	5	Закрепление отсутствует
3263	484798.57	2217451.95	Картометрический метод	5	Закрепление отсутствует
3264	484811.45	2217463.32	Картометрический метод	5	Закрепление отсутствует
3265	484833.19	2217483.81	Картометрический метод	5	Закрепление отсутствует
3266	484839.59	2217489.42	Картометрический метод	5	Закрепление отсутствует
3267	484839.43	2217489.90	Картометрический метод	5	Закрепление отсутствует
3268	484844.93	2217493.47	Картометрический метод	5	Закрепление отсутствует
3269	484852.52	2217498.39	Картометрический метод	5	Закрепление отсутствует
3270	484862.89	2217505.08	Картометрический метод	5	Закрепление отсутствует
3271	484865.99	2217507.09	Картометрический метод	5	Закрепление отсутствует
3272	484870.64	2217510.00	Картометрический метод	5	Закрепление отсутствует
3273	484873.21	2217511.59	Картометрический метод	5	Закрепление отсутствует
3274	484873.88	2217511.95	Картометрический метод	5	Закрепление отсутствует
3275	484886.36	2217519.06	Картометрический метод	5	Закрепление отсутствует
3276	484894.99	2217524.52	Картометрический метод	5	Закрепление отсутствует
3277	484903.45	2217529.17	Картометрический метод	5	Закрепление отсутствует
3278	484907.57	2217531.57	Картометрический метод	5	Закрепление отсутствует
3279	484925.99	2217542.58	Картометрический метод	5	Закрепление отсутствует
3280	484935.07	2217548.01	Картометрический метод	5	Закрепление отсутствует
3281	484950.01	2217557.04	Картометрический метод	5	Закрепление отсутствует
3282	484956.55	2217560.67	Картометрический метод	5	Закрепление отсутствует
3283	484970.59	2217569.31	Картометрический метод	5	Закрепление отсутствует

2. Сведения о характерных точках границ объекта

Обозначение характерных точек границ	Координаты, м		Метод определения координат характерной точки	Средняя квадратическая погрешность положения характерной точки (Mt), м	Описание обозначения точки на местности (при наличии)
	X	Y			
1	2	3	4	5	6
3284	484978.42	2217574.11	Картометрический метод	5	Закрепление отсутствует
3285	484981.09	2217575.58	Картометрический метод	5	Закрепление отсутствует
3286	484996.01	2217584.88	Картометрический метод	5	Закрепление отсутствует
3287	485003.90	2217585.24	Картометрический метод	5	Закрепление отсутствует
3288	485043.34	2217595.53	Картометрический метод	5	Закрепление отсутствует
3289	485047.66	2217597.00	Картометрический метод	5	Закрепление отсутствует
3290	485050.57	2217599.70	Картометрический метод	5	Закрепление отсутствует
3291	485060.35	2217608.76	Картометрический метод	5	Закрепление отсутствует
3292	485065.46	2217613.77	Картометрический метод	5	Закрепление отсутствует
3293	485069.03	2217617.43	Картометрический метод	5	Закрепление отсутствует
3294	485089.13	2217641.85	Картометрический метод	5	Закрепление отсутствует
3295	485110.04	2217666.27	Картометрический метод	5	Закрепление отсутствует
3296	485114.47	2217670.29	Картометрический метод	5	Закрепление отсутствует
3297	485120.29	2217675.18	Картометрический метод	5	Закрепление отсутствует
3298	485134.93	2217687.21	Картометрический метод	5	Закрепление отсутствует
3299	485137.33	2217688.59	Картометрический метод	5	Закрепление отсутствует
3300	485141.72	2217691.23	Картометрический метод	5	Закрепление отсутствует
3301	485153.45	2217698.19	Картометрический метод	5	Закрепление отсутствует
3302	485191.00	2217717.84	Картометрический метод	5	Закрепление отсутствует
3189	485186.57	2217722.97	Картометрический метод	5	Закрепление отсутствует
3303	484768.42	2217349.65	Картометрический метод	5	Закрепление отсутствует
3304	484706.50	2217347.43	Картометрический метод	5	Закрепление отсутствует
3305	484700.03	2217346.62	Картометрический метод	5	Закрепление отсутствует
3306	484687.34	2217344.97	Картометрический метод	5	Закрепление отсутствует
3307	484664.90	2217340.32	Картометрический метод	5	Закрепление отсутствует

2. Сведения о характерных точках границ объекта

Обозначение характерных точек границ	Координаты, м		Метод определения координат характерной точки	Средняя квадратическая погрешность положения характерной точки (Mt), м	Описание обозначения точки на местности (при наличии)
	X	Y			
1	2	3	4	5	6
3308	484634.12	2217331.47	Картометрический метод	5	Закрепление отсутствует
3309	484644.61	2217290.31	Картометрический метод	5	Закрепление отсутствует
3310	484679.42	2217300.33	Картометрический метод	5	Закрепление отсутствует
3311	484686.77	2217300.24	Картометрический метод	5	Закрепление отсутствует
3312	484701.14	2217300.06	Картометрический метод	5	Закрепление отсутствует
3313	484719.56	2217299.85	Картометрический метод	5	Закрепление отсутствует
3314	484726.66	2217303.54	Картометрический метод	5	Закрепление отсутствует
3315	484730.35	2217291.06	Картометрический метод	5	Закрепление отсутствует
3316	484739.12	2217290.04	Картометрический метод	5	Закрепление отсутствует
3317	484744.84	2217266.97	Картометрический метод	5	Закрепление отсутствует
3318	484752.32	2217268.26	Картометрический метод	5	Закрепление отсутствует
3319	484756.07	2217249.63	Картометрический метод	5	Закрепление отсутствует
3320	484778.12	2217252.87	Картометрический метод	5	Закрепление отсутствует
3321	484781.30	2217253.35	Картометрический метод	5	Закрепление отсутствует
3322	484781.05	2217260.55	Картометрический метод	5	Закрепление отсутствует
3323	484784.32	2217266.25	Картометрический метод	5	Закрепление отсутствует
3324	484786.84	2217268.83	Картометрический метод	5	Закрепление отсутствует
3325	484788.61	2217276.39	Картометрический метод	5	Закрепление отсутствует
3326	484784.65	2217303.42	Картометрический метод	5	Закрепление отсутствует
3327	484784.08	2217306.75	Картометрический метод	5	Закрепление отсутствует
3328	484777.87	2217305.34	Картометрический метод	5	Закрепление отсутствует
3329	484774.82	2217321.06	Картометрический метод	5	Закрепление отсутствует
3330	484774.36	2217324.36	Картометрический метод	5	Закрепление отсутствует
3331	484769.42	2217345.39	Картометрический метод	5	Закрепление отсутствует
3303	484768.42	2217349.65	Картометрический метод	5	Закрепление отсутствует

2. Сведения о характерных точках границ объекта

Обозначение характерных точек границ	Координаты, м		Метод определения координат характерной точки	Средняя квадратическая погрешность положения характерной точки (Mt), м	Описание обозначения точки на местности (при наличии)
	X	Y			
1	2	3	4	5	6
3332	485107.96	2217380.82	Картометрический метод	5	Закрепление отсутствует
3333	485158.13	2217382.26	Картометрический метод	5	Закрепление отсутствует
3334	485175.14	2217383.04	Картометрический метод	5	Закрепление отсутствует
3335	485175.22	2217383.43	Картометрический метод	5	Закрепление отсутствует
3336	485179.91	2217406.80	Картометрический метод	5	Закрепление отсутствует
3337	485179.99	2217406.92	Картометрический метод	5	Закрепление отсутствует
3338	485180.20	2217406.71	Картометрический метод	5	Закрепление отсутствует
3339	485186.60	2217419.28	Картометрический метод	5	Закрепление отсутствует
3340	485187.22	2217420.54	Картометрический метод	5	Закрепление отсутствует
3341	485190.67	2217420.27	Картометрический метод	5	Закрепление отсутствует
3342	485191.58	2217421.59	Картометрический метод	5	Закрепление отсутствует
3343	485196.28	2217429.00	Картометрический метод	5	Закрепление отсутствует
3344	485194.57	2217430.05	Картометрический метод	5	Закрепление отсутствует
3345	485196.58	2217433.86	Картометрический метод	5	Закрепление отсутствует
3346	485203.09	2217446.16	Картометрический метод	5	Закрепление отсутствует
3347	485206.60	2217452.61	Картометрический метод	5	Закрепление отсутствует
3348	485209.51	2217457.62	Картометрический метод	5	Закрепление отсутствует
3349	485210.35	2217458.79	Картометрический метод	5	Закрепление отсутствует
3350	485217.46	2217471.21	Картометрический метод	5	Закрепление отсутствует
3351	485224.63	2217483.75	Картометрический метод	5	Закрепление отсутствует
3352	485226.34	2217486.72	Картометрический метод	5	Закрепление отсутствует
3353	485228.44	2217490.74	Картометрический метод	5	Закрепление отсутствует
3354	485238.68	2217508.38	Картометрический метод	5	Закрепление отсутствует
3355	485242.49	2217506.07	Картометрический метод	5	Закрепление отсутствует
3356	485246.02	2217503.94	Картометрический метод	5	Закрепление отсутствует

2. Сведения о характерных точках границ объекта

Обозначение характерных точек границ	Координаты, м		Метод определения координат характерной точки	Средняя квадратическая погрешность положения характерной точки (Mt), м	Описание обозначения точки на местности (при наличии)
	X	Y			
1	2	3	4	5	6
3357	485246.11	2217504.00	Картометрический метод	5	Закрепление отсутствует
3358	485246.56	2217503.73	Картометрический метод	5	Закрепление отсутствует
3359	485263.36	2217522.24	Картометрический метод	5	Закрепление отсутствует
3360	485275.52	2217535.11	Картометрический метод	5	Закрепление отсутствует
3361	485275.19	2217535.32	Картометрический метод	5	Закрепление отсутствует
3362	485282.26	2217545.22	Картометрический метод	5	Закрепление отсутствует
3363	485284.67	2217548.52	Картометрический метод	5	Закрепление отсутствует
3364	485292.76	2217559.50	Картометрический метод	5	Закрепление отсутствует
3365	485293.27	2217559.32	Картометрический метод	5	Закрепление отсутствует
3366	485296.88	2217559.41	Картометрический метод	5	Закрепление отсутствует
3367	485297.42	2217559.08	Картометрический метод	5	Закрепление отсутствует
3368	485301.25	2217564.54	Картометрический метод	5	Закрепление отсутствует
3369	485304.34	2217569.13	Картометрический метод	5	Закрепление отсутствует
3370	485309.90	2217577.11	Картометрический метод	5	Закрепление отсутствует
3371	485310.79	2217578.31	Картометрический метод	5	Закрепление отсутствует
3372	485312.90	2217581.52	Картометрический метод	5	Закрепление отсутствует
3373	485312.95	2217581.94	Картометрический метод	5	Закрепление отсутствует
3374	485314.46	2217584.31	Картометрический метод	5	Закрепление отсутствует
3375	485317.21	2217588.87	Картометрический метод	5	Закрепление отсутствует
3376	485319.92	2217593.28	Картометрический метод	5	Закрепление отсутствует
3377	485326.09	2217601.92	Картометрический метод	5	Закрепление отсутствует
3378	485334.19	2217615.72	Картометрический метод	5	Закрепление отсутствует
3379	485334.73	2217616.59	Картометрический метод	5	Закрепление отсутствует
3380	485338.87	2217623.07	Картометрический метод	5	Закрепление отсутствует
3381	485344.40	2217633.00	Картометрический метод	5	Закрепление отсутствует

2. Сведения о характерных точках границ объекта

Обозначение характерных точек границ	Координаты, м		Метод определения координат характерной точки	Средняя квадратическая погрешность положения характерной точки (Mt), м	Описание обозначения точки на местности (при наличии)
	X	Y			
1	2	3	4	5	6
3382	485347.84	2217639.18	Картометрический метод	5	Закрепление отсутствует
3383	485347.76	2217643.02	Картометрический метод	5	Закрепление отсутствует
3384	485346.73	2217645.93	Картометрический метод	5	Закрепление отсутствует
3385	485327.51	2217658.83	Картометрический метод	5	Закрепление отсутствует
3386	485312.99	2217668.25	Картометрический метод	5	Закрепление отсутствует
3387	485311.01	2217669.39	Картометрический метод	5	Закрепление отсутствует
3388	485310.35	2217670.02	Картометрический метод	5	Закрепление отсутствует
3389	485307.58	2217671.58	Картометрический метод	5	Закрепление отсутствует
3390	485307.04	2217671.13	Картометрический метод	5	Закрепление отсутствует
3391	485267.92	2217690.75	Картометрический метод	5	Закрепление отсутствует
3392	485260.34	2217691.23	Картометрический метод	5	Закрепление отсутствует
3393	485259.01	2217688.92	Картометрический метод	5	Закрепление отсутствует
3394	485257.57	2217686.25	Картометрический метод	5	Закрепление отсутствует
3395	485254.34	2217680.91	Картометрический метод	5	Закрепление отсутствует
3396	485250.85	2217674.79	Картометрический метод	5	Закрепление отсутствует
3397	485246.86	2217667.47	Картометрический метод	5	Закрепление отсутствует
3398	485242.21	2217658.95	Картометрический метод	5	Закрепление отсутствует
3399	485242.87	2217658.68	Картометрический метод	5	Закрепление отсутствует
3400	485242.84	2217658.38	Картометрический метод	5	Закрепление отсутствует
3401	485241.94	2217656.82	Картометрический метод	5	Закрепление отсутствует
3402	485235.04	2217645.63	Картометрический метод	5	Закрепление отсутствует
3403	485233.39	2217642.75	Картометрический метод	5	Закрепление отсутствует
3404	485231.84	2217640.02	Картометрический метод	5	Закрепление отсутствует
3405	485228.96	2217634.65	Картометрический метод	5	Закрепление отсутствует
3406	485227.22	2217631.50	Картометрический метод	5	Закрепление отсутствует

2. Сведения о характерных точках границ объекта

Обозначение характерных точек границ	Координаты, м		Метод определения координат характерной точки	Средняя квадратическая погрешность положения характерной точки (Mt), м	Описание обозначения точки на местности (при наличии)
	X	Y			
1	2	3	4	5	6
3407	485217.34	2217613.32	Картометрический метод	5	Закрепление отсутствует
3408	485206.48	2217594.45	Картометрический метод	5	Закрепление отсутствует
3409	485204.23	2217590.64	Картометрический метод	5	Закрепление отсутствует
3410	485202.17	2217587.49	Картометрический метод	5	Закрепление отсутствует
3411	485186.95	2217561.18	Картометрический метод	5	Закрепление отсутствует
3412	485177.36	2217545.07	Картометрический метод	5	Закрепление отсутствует
3413	485171.39	2217535.02	Картометрический метод	5	Закрепление отсутствует
3414	485171.81	2217534.75	Картометрический метод	5	Закрепление отсутствует
3415	485164.49	2217522.33	Картометрический метод	5	Закрепление отсутствует
3416	485164.04	2217521.34	Картометрический метод	5	Закрепление отсутствует
3417	485158.03	2217510.90	Картометрический метод	5	Закрепление отсутствует
3418	485157.94	2217510.75	Картометрический метод	5	Закрепление отсутствует
3419	485157.25	2217511.17	Картометрический метод	5	Закрепление отсутствует
3420	485150.81	2217500.07	Картометрический метод	5	Закрепление отсутствует
3421	485151.55	2217499.62	Картометрический метод	5	Закрепление отсутствует
3422	485148.74	2217494.76	Картометрический метод	5	Закрепление отсутствует
3423	485146.12	2217490.05	Картометрический метод	5	Закрепление отсутствует
3424	485145.53	2217489.27	Картометрический метод	5	Закрепление отсутствует
3425	485141.89	2217483.27	Картометрический метод	5	Закрепление отсутствует
3426	485139.86	2217479.76	Картометрический метод	5	Закрепление отсутствует
3427	485138.23	2217477.18	Картометрический метод	5	Закрепление отсутствует
3428	485133.25	2217467.73	Картометрический метод	5	Закрепление отсутствует
3429	485133.10	2217467.82	Картометрический метод	5	Закрепление отсутствует
3430	485132.54	2217466.65	Картометрический метод	5	Закрепление отсутствует
3431	485128.31	2217459.72	Картометрический метод	5	Закрепление отсутствует

2. Сведения о характерных точках границ объекта

Обозначение характерных точек границ	Координаты, м		Метод определения координат характерной точки	Средняя квадратическая погрешность положения характерной точки (Mt), м	Описание обозначения точки на местности (при наличии)
	X	Y			
1	2	3	4	5	6
3432	485124.92	2217453.87	Картометрический метод	5	Закрепление отсутствует
3433	485124.40	2217452.94	Картометрический метод	5	Закрепление отсутствует
3434	485123.66	2217451.65	Картометрический метод	5	Закрепление отсутствует
3435	485121.55	2217448.29	Картометрический метод	5	Закрепление отсутствует
3436	485121.22	2217447.72	Картометрический метод	5	Закрепление отсутствует
3437	485121.37	2217447.54	Картометрический метод	5	Закрепление отсутствует
3438	485120.57	2217446.22	Картометрический метод	5	Закрепление отсутствует
3439	485110.66	2217430.11	Картометрический метод	5	Закрепление отсутствует
3440	485110.24	2217429.42	Картометрический метод	5	Закрепление отсутствует
3441	485105.86	2217421.86	Картометрический метод	5	Закрепление отсутствует
3442	485104.57	2217413.85	Картометрический метод	5	Закрепление отсутствует
3443	485104.16	2217410.64	Картометрический метод	5	Закрепление отсутствует
3444	485107.94	2217380.94	Картометрический метод	5	Закрепление отсутствует
3332	485107.96	2217380.82	Картометрический метод	5	Закрепление отсутствует
3445	485359.10	2217644.73	Картометрический метод	5	Закрепление отсутствует
3446	485357.32	2217641.49	Картометрический метод	5	Закрепление отсутствует
3447	485355.11	2217637.59	Картометрический метод	5	Закрепление отсутствует
3448	485354.83	2217637.17	Картометрический метод	5	Закрепление отсутствует
3449	485342.65	2217615.15	Картометрический метод	5	Закрепление отсутствует
3450	485343.34	2217614.73	Картометрический метод	5	Закрепление отсутствует
3451	485343.40	2217614.70	Картометрический метод	5	Закрепление отсутствует
3452	485333.80	2217598.80	Картометрический метод	5	Закрепление отсутствует
3453	485325.97	2217585.81	Картометрический метод	5	Закрепление отсутствует
3454	485310.59	2217561.45	Картометрический метод	5	Закрепление отсутствует
3455	485290.31	2217537.57	Картометрический метод	5	Закрепление отсутствует

2. Сведения о характерных точках границ объекта

Обозначение характерных точек границ	Координаты, м		Метод определения координат характерной точки	Средняя квадратическая погрешность положения характерной точки (Mt), м	Описание обозначения точки на местности (при наличии)
	X	Y			
1	2	3	4	5	6
3456	485287.54	2217534.60	Картометрический метод	5	Закрепление отсутствует
3457	485256.76	2217501.69	Картометрический метод	5	Закрепление отсутствует
3458	485243.20	2217485.94	Картометрический метод	5	Закрепление отсутствует
3459	485233.30	2217474.45	Картометрический метод	5	Закрепление отсутствует
3460	485220.67	2217449.94	Картометрический метод	5	Закрепление отсутствует
3461	485252.08	2217432.75	Картометрический метод	5	Закрепление отсутствует
3462	485270.75	2217437.43	Картометрический метод	5	Закрепление отсутствует
3463	485319.62	2217493.77	Картометрический метод	5	Закрепление отсутствует
3464	485343.55	2217499.77	Картометрический метод	5	Закрепление отсутствует
3465	485363.17	2217522.39	Картометрический метод	5	Закрепление отсутствует
3466	485379.79	2217541.53	Картометрический метод	5	Закрепление отсутствует
3467	485377.45	2217560.49	Картометрический метод	5	Закрепление отсутствует
3468	485384.21	2217577.20	Картометрический метод	5	Закрепление отсутствует
3469	485375.81	2217581.49	Картометрический метод	5	Закрепление отсутствует
3470	485385.43	2217594.06	Картометрический метод	5	Закрепление отсутствует
3471	485380.91	2217596.67	Картометрический метод	5	Закрепление отсутствует
3472	485393.80	2217617.79	Картометрический метод	5	Закрепление отсутствует
3473	485396.48	2217622.17	Картометрический метод	5	Закрепление отсутствует
3474	485378.92	2217632.07	Картометрический метод	5	Закрепление отсутствует
3475	485366.78	2217639.81	Картометрический метод	5	Закрепление отсутствует
3445	485359.10	2217644.73	Картометрический метод	5	Закрепление отсутствует
3476	485202.37	2217416.40	Картометрический метод	5	Закрепление отсутствует
3477	485202.31	2217416.31	Картометрический метод	5	Закрепление отсутствует
3478	485201.06	2217412.53	Картометрический метод	5	Закрепление отсутствует
3479	485200.21	2217410.52	Картометрический метод	5	Закрепление отсутствует

2. Сведения о характерных точках границ объекта

Обозначение характерных точек границ	Координаты, м		Метод определения координат характерной точки	Средняя квадратическая погрешность положения характерной точки (Mt), м	Описание обозначения точки на местности (при наличии)
	X	Y			
1	2	3	4	5	6
3480	485191.82	2217391.86	Картометрический метод	5	Закрепление отсутствует
3481	485191.93	2217390.81	Картометрический метод	5	Закрепление отсутствует
3482	485192.21	2217387.69	Картометрический метод	5	Закрепление отсутствует
3483	485191.46	2217383.76	Картометрический метод	5	Закрепление отсутствует
3484	485191.40	2217383.43	Картометрический метод	5	Закрепление отсутствует
3485	485234.65	2217379.95	Картометрический метод	5	Закрепление отсутствует
3486	485234.96	2217379.86	Картометрический метод	5	Закрепление отсутствует
3487	485235.44	2217382.26	Картометрический метод	5	Закрепление отсутствует
3488	485241.32	2217411.69	Картометрический метод	5	Закрепление отсутствует
3476	485202.37	2217416.40	Картометрический метод	5	Закрепление отсутствует
3489	485268.61	2217352.83	Картометрический метод	5	Закрепление отсутствует
3490	485262.92	2217354.18	Картометрический метод	5	Закрепление отсутствует
3491	485251.70	2217356.79	Картометрический метод	5	Закрепление отсутствует
3492	485246.56	2217357.99	Картометрический метод	5	Закрепление отсутствует
3493	485235.92	2217360.09	Картометрический метод	5	Закрепление отсутствует
3494	485228.29	2217361.62	Картометрический метод	5	Закрепление отсутствует
3495	485219.38	2217364.65	Картометрический метод	5	Закрепление отсутствует
3496	485193.59	2217364.98	Картометрический метод	5	Закрепление отсутствует
3497	485193.26	2217365.01	Картометрический метод	5	Закрепление отсутствует
3498	485187.13	2217365.79	Картометрический метод	5	Закрепление отсутствует
3499	485155.75	2217364.74	Картометрический метод	5	Закрепление отсутствует
3500	485155.28	2217364.74	Картометрический метод	5	Закрепление отсутствует
3501	485155.30	2217363.06	Картометрический метод	5	Закрепление отсутствует
3502	485155.34	2217358.11	Картометрический метод	5	Закрепление отсутствует
3503	485155.37	2217353.01	Картометрический метод	5	Закрепление отсутствует

2. Сведения о характерных точках границ объекта

Обозначение характерных точек границ	Координаты, м		Метод определения координат характерной точки	Средняя квадратическая погрешность положения характерной точки (Mt), м	Описание обозначения точки на местности (при наличии)
	X	Y			
1	2	3	4	5	6
3504	485159.96	2217331.98	Картометрический метод	5	Закрепление отсутствует
3505	485162.59	2217312.30	Картометрический метод	5	Закрепление отсутствует
3506	485164.37	2217259.08	Картометрический метод	5	Закрепление отсутствует
3507	485207.51	2217260.52	Картометрический метод	5	Закрепление отсутствует
3508	485220.43	2217265.05	Картометрический метод	5	Закрепление отсутствует
3509	485250.68	2217283.89	Картометрический метод	5	Закрепление отсутствует
3510	485248.22	2217296.55	Картометрический метод	5	Закрепление отсутствует
3511	485263.57	2217300.09	Картометрический метод	5	Закрепление отсутствует
3512	485277.82	2217303.69	Картометрический метод	5	Закрепление отсутствует
3513	485284.94	2217288.84	Картометрический метод	5	Закрепление отсутствует
3514	485293.88	2217293.13	Картометрический метод	5	Закрепление отсутствует
3515	485286.88	2217310.41	Картометрический метод	5	Закрепление отсутствует
3489	485268.61	2217352.83	Картометрический метод	5	Закрепление отсутствует
3516	485232.85	2217924.06	Картометрический метод	5	Закрепление отсутствует
3517	485198.42	2217953.10	Картометрический метод	5	Закрепление отсутствует
3518	485198.68	2217954.27	Картометрический метод	5	Закрепление отсутствует
3519	485172.28	2217978.57	Картометрический метод	5	Закрепление отсутствует
3520	485161.49	2217988.62	Картометрический метод	5	Закрепление отсутствует
3521	485128.88	2217961.44	Картометрический метод	5	Закрепление отсутствует
3522	485125.27	2217958.50	Картометрический метод	5	Закрепление отсутствует
3523	485124.25	2217957.69	Картометрический метод	5	Закрепление отсутствует
3524	485120.14	2217954.63	Картометрический метод	5	Закрепление отсутствует
3525	485104.43	2217939.66	Картометрический метод	5	Закрепление отсутствует
3526	485103.53	2217938.82	Картометрический метод	5	Закрепление отсутствует
3527	485101.46	2217936.84	Картометрический метод	5	Закрепление отсутствует

2. Сведения о характерных точках границ объекта

Обозначение характерных точек границ	Координаты, м		Метод определения координат характерной точки	Средняя квадратическая погрешность положения характерной точки (Mt), м	Описание обозначения точки на местности (при наличии)
	X	Y			
1	2	3	4	5	6
3528	485129.53	2217911.31	Картометрический метод	5	Закрепление отсутствует
3529	485133.20	2217916.56	Картометрический метод	5	Закрепление отсутствует
3530	485133.37	2217916.44	Картометрический метод	5	Закрепление отсутствует
3531	485134.15	2217915.81	Картометрический метод	5	Закрепление отсутствует
3532	485191.66	2217869.64	Картометрический метод	5	Закрепление отсутствует
3533	485192.57	2217868.65	Картометрический метод	5	Закрепление отсутствует
3534	485211.50	2217856.44	Картометрический метод	5	Закрепление отсутствует
3535	485237.21	2217844.29	Картометрический метод	5	Закрепление отсутствует
3536	485255.08	2217840.27	Картометрический метод	5	Закрепление отсутствует
3537	485306.05	2217834.39	Картометрический метод	5	Закрепление отсутствует
3538	485320.70	2217833.52	Картометрический метод	5	Закрепление отсутствует
3539	485326.03	2217844.14	Картометрический метод	5	Закрепление отсутствует
3540	485323.07	2217851.01	Картометрический метод	5	Закрепление отсутствует
3541	485320.04	2217853.02	Картометрический метод	5	Закрепление отсутствует
3542	485293.54	2217874.98	Картометрический метод	5	Закрепление отсутствует
3543	485286.43	2217880.89	Картометрический метод	5	Закрепление отсутствует
3544	485270.74	2217892.50	Картометрический метод	5	Закрепление отсутствует
3545	485260.19	2217902.13	Картометрический метод	5	Закрепление отсутствует
3546	485258.87	2217903.30	Картометрический метод	5	Закрепление отсутствует
3547	485257.97	2217902.28	Картометрический метод	5	Закрепление отсутствует
3548	485253.58	2217906.24	Картометрический метод	5	Закрепление отсутствует
3549	485249.11	2217908.64	Картометрический метод	5	Закрепление отсутствует
3550	485242.99	2217913.95	Картометрический метод	5	Закрепление отсутствует
3516	485232.85	2217924.06	Картометрический метод	5	Закрепление отсутствует
3551	485243.21	2218178.64	Картометрический метод	5	Закрепление отсутствует

2. Сведения о характерных точках границ объекта

Обозначение характерных точек границ	Координаты, м		Метод определения координат характерной точки	Средняя квадратическая погрешность положения характерной точки (Mt), м	Описание обозначения точки на местности (при наличии)
	X	Y			
1	2	3	4	5	6
3552	485228.86	2218181.73	Картометрический метод	5	Закрепление отсутствует
3553	485211.28	2218151.07	Картометрический метод	5	Закрепление отсутствует
3554	485210.74	2218150.11	Картометрический метод	5	Закрепление отсутствует
3555	485203.82	2218134.09	Картометрический метод	5	Закрепление отсутствует
3556	485223.40	2218127.07	Картометрический метод	5	Закрепление отсутствует
3557	485227.82	2218127.25	Картометрический метод	5	Закрепление отсутствует
3558	485240.05	2218127.76	Картометрический метод	5	Закрепление отсутствует
3559	485238.98	2218125.51	Картометрический метод	5	Закрепление отсутствует
3560	485238.38	2218122.24	Картометрический метод	5	Закрепление отсутствует
3561	485237.42	2218115.25	Картометрический метод	5	Закрепление отсутствует
3562	485193.46	2218111.59	Картометрический метод	5	Закрепление отсутствует
3563	485162.83	2218109.01	Картометрический метод	5	Закрепление отсутствует
3564	485162.83	2218109.04	Картометрический метод	5	Закрепление отсутствует
3565	485163.25	2218111.47	Картометрический метод	5	Закрепление отсутствует
3566	485158.33	2218126.32	Картометрический метод	5	Закрепление отсутствует
3567	485155.96	2218133.40	Картометрический метод	5	Закрепление отсутствует
3568	485150.65	2218137.42	Картометрический метод	5	Закрепление отсутствует
3569	485142.19	2218142.97	Картометрический метод	5	Закрепление отсутствует
3570	485117.42	2218136.40	Картометрический метод	5	Закрепление отсутствует
3571	485112.98	2218129.23	Картометрический метод	5	Закрепление отсутствует
3572	485114.63	2218118.85	Картометрический метод	5	Закрепление отсутствует
3573	485116.03	2218110.12	Картометрический метод	5	Закрепление отсутствует
3574	485138.42	2218107.15	Картометрический метод	5	Закрепление отсутствует
3575	485125.07	2218105.92	Картометрический метод	5	Закрепление отсутствует
3576	485071.19	2218101.51	Картометрический метод	5	Закрепление отсутствует

2. Сведения о характерных точках границ объекта

Обозначение характерных точек границ	Координаты, м		Метод определения координат характерной точки	Средняя квадратическая погрешность положения характерной точки (Mt), м	Описание обозначения точки на местности (при наличии)
	X	Y			
1	2	3	4	5	6
3577	485066.32	2218100.94	Картометрический метод	5	Закрепление отсутствует
3578	485023.69	2218096.17	Картометрический метод	5	Закрепление отсутствует
3579	484999.78	2218093.50	Картометрический метод	5	Закрепление отсутствует
3580	485047.15	2218057.20	Картометрический метод	5	Закрепление отсутствует
3581	485042.90	2218052.55	Картометрический метод	5	Закрепление отсутствует
3582	485048.53	2218047.18	Картометрический метод	5	Закрепление отсутствует
3583	485054.03	2218040.67	Картометрический метод	5	Закрепление отсутствует
3584	485053.72	2218040.34	Картометрический метод	5	Закрепление отсутствует
3585	485060.14	2218034.70	Картометрический метод	5	Закрепление отсутствует
3586	485065.42	2218030.74	Картометрический метод	5	Закрепление отсутствует
3587	485073.34	2218023.99	Картометрический метод	5	Закрепление отсутствует
3588	485052.68	2218000.92	Картометрический метод	5	Закрепление отсутствует
3589	485080.82	2217973.53	Картометрический метод	5	Закрепление отсутствует
3590	485092.15	2217986.10	Картометрический метод	5	Закрепление отсутствует
3591	485096.17	2217982.14	Картометрический метод	5	Закрепление отсутствует
3592	485104.24	2217974.19	Картометрический метод	5	Закрепление отсутствует
3593	485102.59	2217972.33	Картометрический метод	5	Закрепление отсутствует
3594	485106.50	2217968.76	Картометрический метод	5	Закрепление отсутствует
3595	485108.06	2217970.26	Картометрический метод	5	Закрепление отсутствует
3596	485115.70	2217962.79	Картометрический метод	5	Закрепление отсутствует
3597	485135.59	2217979.08	Картометрический метод	5	Закрепление отсутствует
3598	485153.45	2217994.47	Картометрический метод	5	Закрепление отсутствует
3599	485153.50	2217995.70	Картометрический метод	5	Закрепление отсутствует
3600	485133.04	2218016.46	Картометрический метод	5	Закрепление отсутствует
3601	485105.56	2218045.26	Картометрический метод	5	Закрепление отсутствует

2. Сведения о характерных точках границ объекта

Обозначение характерных точек границ	Координаты, м		Метод определения координат характерной точки	Средняя квадратическая погрешность положения характерной точки (Mt), м	Описание обозначения точки на местности (при наличии)
	X	Y			
1	2	3	4	5	6
3602	485090.23	2218059.39	Картометрический метод	5	Закрепление отсутствует
3603	485096.42	2218066.95	Картометрический метод	5	Закрепление отсутствует
3604	485099.53	2218063.98	Картометрический метод	5	Закрепление отсутствует
3605	485103.28	2218060.44	Картометрический метод	5	Закрепление отсутствует
3606	485112.13	2218050.93	Картометрический метод	5	Закрепление отсутствует
3607	485113.97	2218054.62	Картометрический метод	5	Закрепление отсутствует
3608	485117.47	2218061.64	Картометрический метод	5	Закрепление отсутствует
3609	485121.70	2218070.10	Картометрический метод	5	Закрепление отсутствует
3610	485122.37	2218074.63	Картометрический метод	5	Закрепление отсутствует
3611	485123.62	2218082.76	Картометрический метод	5	Закрепление отсутствует
3612	485126.68	2218082.91	Картометрический метод	5	Закрепление отсутствует
3613	485132.75	2218083.93	Картометрический метод	5	Закрепление отсутствует
3614	485136.59	2218082.55	Картометрический метод	5	Закрепление отсутствует
3615	485138.71	2218083.15	Картометрический метод	5	Закрепление отсутствует
3616	485143.82	2218079.34	Картометрический метод	5	Закрепление отсутствует
3617	485142.50	2218077.84	Картометрический метод	5	Закрепление отсутствует
3618	485138.65	2218073.40	Картометрический метод	5	Закрепление отсутствует
3619	485128.51	2218061.76	Картометрический метод	5	Закрепление отсутствует
3620	485120.66	2218045.23	Картометрический метод	5	Закрепление отсутствует
3621	485119.57	2218042.92	Картометрический метод	5	Закрепление отсутствует
3622	485126.44	2218035.54	Картометрический метод	5	Закрепление отсутствует
3623	485144.09	2218017.57	Картометрический метод	5	Закрепление отсутствует
3624	485154.25	2218007.55	Картометрический метод	5	Закрепление отсутствует
3625	485154.98	2218006.89	Картометрический метод	5	Закрепление отсутствует
3626	485185.93	2218032.51	Картометрический метод	5	Закрепление отсутствует

2. Сведения о характерных точках границ объекта

Обозначение характерных точек границ	Координаты, м		Метод определения координат характерной точки	Средняя квадратическая погрешность положения характерной точки (Mt), м	Описание обозначения точки на местности (при наличии)
	X	Y			
1	2	3	4	5	6
3627	485190.76	2218037.19	Картометрический метод	5	Закрепление отсутствует
3628	485195.59	2218041.84	Картометрический метод	5	Закрепление отсутствует
3629	485208.52	2218054.50	Картометрический метод	5	Закрепление отсутствует
3630	485218.09	2218063.59	Картометрический метод	5	Закрепление отсутствует
3631	485216.65	2218066.11	Картометрический метод	5	Закрепление отсутствует
3632	485233.03	2218081.05	Картометрический метод	5	Закрепление отсутствует
3633	485267.74	2218075.47	Картометрический метод	5	Закрепление отсутствует
3634	485268.10	2218075.41	Картометрический метод	5	Закрепление отсутствует
3635	485275.34	2218122.15	Картометрический метод	5	Закрепление отсутствует
3636	485275.57	2218123.59	Картометрический метод	5	Закрепление отсутствует
3637	485283.79	2218122.54	Картометрический метод	5	Закрепление отсутствует
3638	485287.84	2218134.54	Картометрический метод	5	Закрепление отсутствует
3639	485290.78	2218143.54	Картометрический метод	5	Закрепление отсутствует
3640	485291.83	2218146.93	Картометрический метод	5	Закрепление отсутствует
3641	485295.49	2218158.60	Картометрический метод	5	Закрепление отсутствует
3642	485312.92	2218187.10	Картометрический метод	5	Закрепление отсутствует
3643	485331.17	2218203.75	Картометрический метод	5	Закрепление отсутствует
3644	485340.61	2218212.33	Картометрический метод	5	Закрепление отсутствует
3645	485313.74	2218238.49	Картометрический метод	5	Закрепление отсутствует
3646	485309.83	2218241.91	Картометрический метод	5	Закрепление отсутствует
3647	485288.39	2218260.63	Картометрический метод	5	Закрепление отсутствует
3648	485287.40	2218257.93	Картометрический метод	5	Закрепление отсутствует
3649	485267.30	2218202.61	Картометрический метод	5	Закрепление отсутствует
3650	485259.34	2218204.95	Картометрический метод	5	Закрепление отсутствует
3651	485250.70	2218175.97	Картометрический метод	5	Закрепление отсутствует

2. Сведения о характерных точках границ объекта

Обозначение характерных точек границ	Координаты, м		Метод определения координат характерной точки	Средняя квадратическая погрешность положения характерной точки (Mt), м	Описание обозначения точки на местности (при наличии)
	X	Y			
1	2	3	4	5	6
3551	485243.21	2218178.64	Картометрический метод	5	Закрепление отсутствует
3652	485320.90	2217957.90	Картометрический метод	5	Закрепление отсутствует
3653	485292.28	2217998.28	Картометрический метод	5	Закрепление отсутствует
3654	485284.58	2218007.25	Картометрический метод	5	Закрепление отсутствует
3655	485281.75	2218017.60	Картометрический метод	5	Закрепление отсутствует
3656	485287.45	2218022.49	Картометрический метод	5	Закрепление отсутствует
3657	485290.13	2218025.01	Картометрический метод	5	Закрепление отсутствует
3658	485294.21	2218028.88	Картометрический метод	5	Закрепление отсутствует
3659	485299.49	2218033.11	Картометрический метод	5	Закрепление отсутствует
3660	485292.76	2218041.51	Картометрический метод	5	Закрепление отсутствует
3661	485280.86	2218056.39	Картометрический метод	5	Закрепление отсутствует
3662	485273.99	2218066.38	Картометрический метод	5	Закрепление отсутствует
3663	485273.39	2218065.39	Картометрический метод	5	Закрепление отсутствует
3664	485265.77	2218060.56	Картометрический метод	5	Закрепление отсутствует
3665	485241.22	2218064.97	Картометрический метод	5	Закрепление отсутствует
3666	485201.62	2218033.41	Картометрический метод	5	Закрепление отсутствует
3667	485160.94	2218001.61	Картометрический метод	5	Закрепление отсутствует
3668	485184.34	2217981.18	Картометрический метод	5	Закрепление отсутствует
3669	485208.01	2217960.33	Картометрический метод	5	Закрепление отсутствует
3670	485222.63	2217948.27	Картометрический метод	5	Закрепление отсутствует
3671	485248.12	2217926.49	Картометрический метод	5	Закрепление отсутствует
3672	485263.16	2217914.07	Картометрический метод	5	Закрепление отсутствует
3673	485285.38	2217894.87	Картометрический метод	5	Закрепление отсутствует
3674	485290.36	2217890.22	Картометрический метод	5	Закрепление отсутствует
3675	485307.07	2217873.72	Картометрический метод	5	Закрепление отсутствует

2. Сведения о характерных точках границ объекта

Обозначение характерных точек границ	Координаты, м		Метод определения координат характерной точки	Средняя квадратическая погрешность положения характерной точки (Mt), м	Описание обозначения точки на местности (при наличии)
	X	Y			
1	2	3	4	5	6
3676	485307.40	2217873.42	Картометрический метод	5	Закрепление отсутствует
3677	485330.60	2217852.66	Картометрический метод	5	Закрепление отсутствует
3678	485331.34	2217851.79	Картометрический метод	5	Закрепление отсутствует
3679	485335.45	2217851.82	Картометрический метод	5	Закрепление отсутствует
3680	485335.75	2217832.62	Картометрический метод	5	Закрепление отсутствует
3681	485394.23	2217833.70	Картометрический метод	5	Закрепление отсутствует
3682	485466.62	2217831.51	Картометрический метод	5	Закрепление отсутствует
3683	485477.12	2217831.24	Картометрический метод	5	Закрепление отсутствует
3684	485498.27	2217830.70	Картометрический метод	5	Закрепление отсутствует
3685	485498.29	2217833.40	Картометрический метод	5	Закрепление отсутствует
3686	485514.22	2217831.21	Картометрический метод	5	Закрепление отсутствует
3687	485526.91	2217829.56	Картометрический метод	5	Закрепление отсутствует
3688	485527.48	2217826.86	Картометрический метод	5	Закрепление отсутствует
3689	485539.67	2217827.10	Картометрический метод	5	Закрепление отсутствует
3690	485550.95	2217832.98	Картометрический метод	5	Закрепление отсутствует
3691	485558.50	2217836.16	Картометрический метод	5	Закрепление отсутствует
3692	485579.35	2217845.94	Картометрический метод	5	Закрепление отсутствует
3693	485615.50	2217863.97	Картометрический метод	5	Закрепление отсутствует
3694	485652.16	2217879.27	Картометрический метод	5	Закрепление отсутствует
3695	485689.36	2217894.45	Картометрический метод	5	Закрепление отсутствует
3696	485671.16	2217925.92	Картометрический метод	5	Закрепление отсутствует
3697	485666.48	2217935.01	Картометрический метод	5	Закрепление отсутствует
3698	485652.31	2217951.69	Картометрический метод	5	Закрепление отсутствует
3699	485650.51	2217953.82	Картометрический метод	5	Закрепление отсутствует
3700	485639.27	2217967.20	Картометрический метод	5	Закрепление отсутствует

2. Сведения о характерных точках границ объекта

Обозначение характерных точек границ	Координаты, м		Метод определения координат характерной точки	Средняя квадратическая погрешность положения характерной точки (Mt), м	Описание обозначения точки на местности (при наличии)
	X	Y			
1	2	3	4	5	6
3701	485638.67	2217967.89	Картометрический метод	5	Закрепление отсутствует
3702	485636.62	2217970.17	Картометрический метод	5	Закрепление отсутствует
3703	485630.83	2217976.68	Картометрический метод	5	Закрепление отсутствует
3704	485629.18	2217978.54	Картометрический метод	5	Закрепление отсутствует
3705	485611.21	2217999.03	Картометрический метод	5	Закрепление отсутствует
3706	485554.72	2217948.63	Картометрический метод	5	Закрепление отсутствует
3707	485538.64	2217935.25	Картометрический метод	5	Закрепление отсутствует
3708	485532.94	2217933.66	Картометрический метод	5	Закрепление отсутствует
3709	485509.87	2217927.15	Картометрический метод	5	Закрепление отсутствует
3710	485501.86	2217919.62	Картометрический метод	5	Закрепление отсутствует
3711	485490.46	2217917.85	Картометрический метод	5	Закрепление отсутствует
3712	485454.20	2217909.75	Картометрический метод	5	Закрепление отсутствует
3713	485406.44	2217906.96	Картометрический метод	5	Закрепление отсутствует
3714	485363.41	2217922.59	Картометрический метод	5	Закрепление отсутствует
3715	485332.73	2217944.37	Картометрический метод	5	Закрепление отсутствует
3652	485320.90	2217957.90	Картометрический метод	5	Закрепление отсутствует
3716	485723.38	2217965.79	Картометрический метод	5	Закрепление отсутствует
3717	485723.12	2217969.84	Картометрический метод	5	Закрепление отсутствует
3718	485723.48	2217970.32	Картометрический метод	5	Закрепление отсутствует
3719	485716.60	2217993.78	Картометрический метод	5	Закрепление отсутствует
3720	485715.55	2217997.35	Картометрический метод	5	Закрепление отсутствует
3721	485714.71	2217997.08	Картометрический метод	5	Закрепление отсутствует
3722	485712.47	2218004.25	Картометрический метод	5	Закрепление отсутствует
3723	485709.98	2218009.50	Картометрический метод	5	Закрепление отсутствует
3724	485709.73	2218051.11	Картометрический метод	5	Закрепление отсутствует

2. Сведения о характерных точках границ объекта

Обозначение характерных точек границ	Координаты, м		Метод определения координат характерной точки	Средняя квадратическая погрешность положения характерной точки (Mt), м	Описание обозначения точки на местности (при наличии)
	X	Y			
1	2	3	4	5	6
3725	485709.82	2218060.11	Картометрический метод	5	Закрепление отсутствует
3726	485698.00	2218060.44	Картометрический метод	5	Закрепление отсутствует
3727	485693.69	2218056.39	Картометрический метод	5	Закрепление отсутствует
3728	485687.63	2218054.11	Картометрический метод	5	Закрепление отсутствует
3729	485680.49	2218052.76	Картометрический метод	5	Закрепление отсутствует
3730	485677.60	2218049.91	Картометрический метод	5	Закрепление отсутствует
3731	485660.86	2218033.44	Картометрический метод	5	Закрепление отсутствует
3732	485650.52	2218022.82	Картометрический метод	5	Закрепление отсутствует
3733	485637.53	2218010.76	Картометрический метод	5	Закрепление отсутствует
3734	485624.11	2217998.31	Картометрический метод	5	Закрепление отсутствует
3735	485624.56	2217997.80	Картометрический метод	5	Закрепление отсутствует
3736	485625.31	2217996.99	Картометрический метод	5	Закрепление отсутствует
3737	485626.43	2217995.79	Картометрический метод	5	Закрепление отсутствует
3738	485627.17	2217994.74	Картометрический метод	5	Закрепление отсутствует
3739	485628.91	2217992.85	Картометрический метод	5	Закрепление отсутствует
3740	485635.07	2217985.92	Картометрический метод	5	Закрепление отсутствует
3741	485651.80	2217967.17	Картометрический метод	5	Закрепление отсутствует
3742	485651.84	2217966.75	Картометрический метод	5	Закрепление отсутствует
3743	485655.04	2217962.88	Картометрический метод	5	Закрепление отсутствует
3744	485667.34	2217947.16	Картометрический метод	5	Закрепление отсутствует
3745	485680.06	2217930.18	Картометрический метод	5	Закрепление отсутствует
3746	485682.40	2217926.73	Картометрический метод	5	Закрепление отсутствует
3747	485698.06	2217900.12	Картометрический метод	5	Закрепление отсутствует
3748	485703.17	2217888.00	Картометрический метод	5	Закрепление отсутствует
3749	485705.99	2217893.19	Картометрический метод	5	Закрепление отсутствует

2. Сведения о характерных точках границ объекта

Обозначение характерных точек границ	Координаты, м		Метод определения координат характерной точки	Средняя квадратическая погрешность положения характерной точки (Mt), м	Описание обозначения точки на местности (при наличии)
	X	Y			
1	2	3	4	5	6
3750	485735.81	2217895.59	Картометрический метод	5	Закрепление отсутствует
3751	485740.51	2217896.52	Картометрический метод	5	Закрепление отсутствует
3752	485740.27	2217904.08	Картометрический метод	5	Закрепление отсутствует
3753	485732.71	2217931.68	Картометрический метод	5	Закрепление отсутствует
3754	485729.08	2217944.94	Картометрический метод	5	Закрепление отсутствует
3716	485723.38	2217965.79	Картометрический метод	5	Закрепление отсутствует
3755	485741.98	2217757.11	Картометрический метод	5	Закрепление отсутствует
3756	485743.18	2217752.61	Картометрический метод	5	Закрепление отсутствует
3757	485747.56	2217753.78	Картометрический метод	5	Закрепление отсутствует
3758	485747.95	2217753.33	Картометрический метод	5	Закрепление отсутствует
3759	485747.99	2217753.36	Картометрический метод	5	Закрепление отсутствует
3760	485758.40	2217757.32	Картометрический метод	5	Закрепление отсутствует
3761	485758.36	2217757.47	Картометрический метод	5	Закрепление отсутствует
3762	485757.26	2217761.07	Картометрический метод	5	Закрепление отсутствует
3763	485757.28	2217761.19	Картометрический метод	5	Закрепление отсутствует
3764	485757.58	2217763.17	Картометрический метод	5	Закрепление отсутствует
3765	485757.26	2217788.10	Картометрический метод	5	Закрепление отсутствует
3766	485757.11	2217799.26	Картометрический метод	5	Закрепление отсутствует
3767	485759.77	2217863.79	Картометрический метод	5	Закрепление отсутствует
3768	485760.28	2217876.03	Картометрический метод	5	Закрепление отсутствует
3769	485750.68	2217881.76	Картометрический метод	5	Закрепление отсутствует
3770	485714.86	2217878.16	Картометрический метод	5	Закрепление отсутствует
3771	485716.18	2217875.10	Картометрический метод	5	Закрепление отсутствует
3772	485704.78	2217870.57	Картометрический метод	5	Закрепление отсутствует
3773	485707.76	2217863.01	Картометрический метод	5	Закрепление отсутствует

2. Сведения о характерных точках границ объекта

Обозначение характерных точек границ	Координаты, м		Метод определения координат характерной точки	Средняя квадратическая погрешность положения характерной точки (Mt), м	Описание обозначения точки на местности (при наличии)
	X	Y			
1	2	3	4	5	6
3774	485704.24	2217861.33	Картометрический метод	5	Закрепление отсутствует
3775	485690.50	2217856.26	Картометрический метод	5	Закрепление отсутствует
3776	485683.39	2217854.97	Картометрический метод	5	Закрепление отсутствует
3777	485680.58	2217853.80	Картометрический метод	5	Закрепление отсутствует
3778	485653.99	2217842.58	Картометрический метод	5	Закрепление отсутствует
3779	485650.28	2217841.02	Картометрический метод	5	Закрепление отсутствует
3780	485633.05	2217833.91	Картометрический метод	5	Закрепление отсутствует
3781	485629.18	2217832.35	Картометрический метод	5	Закрепление отсутствует
3782	485623.99	2217830.25	Картометрический метод	5	Закрепление отсутствует
3783	485624.20	2217829.59	Картометрический метод	5	Закрепление отсутствует
3784	485643.47	2217789.99	Картометрический метод	5	Закрепление отсутствует
3785	485646.61	2217784.65	Картометрический метод	5	Закрепление отсутствует
3786	485646.67	2217784.68	Картометрический метод	5	Закрепление отсутствует
3787	485646.80	2217784.29	Картометрический метод	5	Закрепление отсутствует
3788	485662.73	2217749.40	Картометрический метод	5	Закрепление отсутствует
3789	485665.49	2217743.34	Картометрический метод	5	Закрепление отсутствует
3790	485694.38	2217754.32	Картометрический метод	5	Закрепление отсутствует
3791	485693.63	2217756.00	Картометрический метод	5	Закрепление отсутствует
3792	485723.71	2217765.99	Картометрический метод	5	Закрепление отсутствует
3793	485735.47	2217770.97	Картометрический метод	5	Закрепление отсутствует
3794	485737.70	2217766.23	Картометрический метод	5	Закрепление отсутствует
3755	485741.98	2217757.11	Картометрический метод	5	Закрепление отсутствует
3795	485709.35	2217708.06	Картометрический метод	5	Закрепление отсутствует
3796	485706.02	2217721.74	Картометрический метод	5	Закрепление отсутствует
3797	485698.81	2217739.35	Картометрический метод	5	Закрепление отсутствует

2. Сведения о характерных точках границ объекта

Обозначение характерных точек границ	Координаты, м		Метод определения координат характерной точки	Средняя квадратическая погрешность положения характерной точки (Mt), м	Описание обозначения точки на местности (при наличии)
	X	Y			
1	2	3	4	5	6
3798	485698.79	2217739.35	Картометрический метод	5	Закрепление отсутствует
3799	485697.22	2217743.94	Картометрический метод	5	Закрепление отсутствует
3800	485670.52	2217733.38	Картометрический метод	5	Закрепление отсутствует
3801	485669.62	2217732.99	Картометрический метод	5	Закрепление отсутствует
3802	485664.97	2217731.07	Картометрический метод	5	Закрепление отсутствует
3803	485654.29	2217727.02	Картометрический метод	5	Закрепление отсутствует
3804	485653.22	2217726.60	Картометрический метод	5	Закрепление отсутствует
3805	485636.96	2217720.42	Картометрический метод	5	Закрепление отсутствует
3806	485597.35	2217704.52	Картометрический метод	5	Закрепление отсутствует
3807	485569.30	2217692.64	Картометрический метод	5	Закрепление отсутствует
3808	485535.85	2217682.71	Картометрический метод	5	Закрепление отсутствует
3809	485533.84	2217681.90	Картометрический метод	5	Закрепление отсутствует
3810	485535.56	2217680.85	Картометрический метод	5	Закрепление отсутствует
3811	485551.03	2217671.31	Картометрический метод	5	Закрепление отсутствует
3812	485576.50	2217655.14	Картометрический метод	5	Закрепление отсутствует
3813	485588.81	2217647.34	Картометрический метод	5	Закрепление отсутствует
3814	485589.56	2217646.86	Картометрический метод	5	Закрепление отсутствует
3815	485595.91	2217642.84	Картометрический метод	5	Закрепление отсутствует
3816	485611.42	2217633.00	Картометрический метод	5	Закрепление отсутствует
3817	485615.83	2217630.30	Картометрический метод	5	Закрепление отсутствует
3818	485616.26	2217630.03	Картометрический метод	5	Закрепление отсутствует
3819	485649.38	2217609.75	Картометрический метод	5	Закрепление отсутствует
3820	485665.96	2217640.41	Картометрический метод	5	Закрепление отсутствует
3821	485665.82	2217654.45	Картометрический метод	5	Закрепление отсутствует
3822	485671.96	2217666.87	Картометрический метод	5	Закрепление отсутствует

2. Сведения о характерных точках границ объекта

Обозначение характерных точек границ	Координаты, м		Метод определения координат характерной точки	Средняя квадратическая погрешность положения характерной точки (Mt), м	Описание обозначения точки на местности (при наличии)
	X	Y			
1	2	3	4	5	6
3823	485680.25	2217679.62	Картометрический метод	5	Закрепление отсутствует
3824	485688.55	2217691.20	Картометрический метод	5	Закрепление отсутствует
3825	485709.38	2217707.91	Картометрический метод	5	Закрепление отсутствует
3795	485709.35	2217708.06	Картометрический метод	5	Закрепление отсутствует
3826	485616.64	2217834.36	Картометрический метод	5	Закрепление отсутствует
3827	485589.44	2217821.85	Картометрический метод	5	Закрепление отсутствует
3828	485589.67	2217820.53	Картометрический метод	5	Закрепление отсутствует
3829	485585.29	2217818.19	Картометрический метод	5	Закрепление отсутствует
3830	485563.78	2217806.40	Картометрический метод	5	Закрепление отсутствует
3831	485557.78	2217804.27	Картометрический метод	5	Закрепление отсутствует
3832	485535.85	2217793.80	Картометрический метод	5	Закрепление отсутствует
3833	485513.00	2217783.21	Картометрический метод	5	Закрепление отсутствует
3834	485503.00	2217779.82	Картометрический метод	5	Закрепление отсутствует
3835	485493.37	2217786.33	Картометрический метод	5	Закрепление отсутствует
3836	485475.35	2217770.58	Картометрический метод	5	Закрепление отсутствует
3837	485475.41	2217770.52	Картометрический метод	5	Закрепление отсутствует
3838	485475.22	2217770.46	Картометрический метод	5	Закрепление отсутствует
3839	485459.39	2217756.63	Картометрический метод	5	Закрепление отсутствует
3840	485452.63	2217750.72	Картометрический метод	5	Закрепление отсутствует
3841	485448.95	2217758.16	Картометрический метод	5	Закрепление отсутствует
3842	485447.35	2217755.85	Картометрический метод	5	Закрепление отсутствует
3843	485444.05	2217756.69	Картометрический метод	5	Закрепление отсутствует
3844	485440.09	2217756.03	Картометрический метод	5	Закрепление отсутствует
3845	485420.23	2217749.37	Картометрический метод	5	Закрепление отсутствует
3846	485420.09	2217737.46	Картометрический метод	5	Закрепление отсутствует

2. Сведения о характерных точках границ объекта

Обозначение характерных точек границ	Координаты, м		Метод определения координат характерной точки	Средняя квадратическая погрешность положения характерной точки (Mt), м	Описание обозначения точки на местности (при наличии)
	X	Y			
1	2	3	4	5	6
3847	485424.52	2217728.43	Картометрический метод	5	Закрепление отсутствует
3848	485429.93	2217721.56	Картометрический метод	5	Закрепление отсутствует
3849	485434.22	2217716.10	Картометрический метод	5	Закрепление отсутствует
3850	485460.19	2217727.32	Картометрический метод	5	Закрепление отсутствует
3851	485479.96	2217715.14	Картометрический метод	5	Закрепление отсутствует
3852	485474.56	2217712.41	Картометрический метод	5	Закрепление отсутствует
3853	485492.89	2217676.26	Картометрический метод	5	Закрепление отсутствует
3854	485507.56	2217682.44	Картометрический метод	5	Закрепление отсутствует
3855	485521.63	2217688.95	Картометрический метод	5	Закрепление отсутствует
3856	485522.09	2217689.13	Картометрический метод	5	Закрепление отсутствует
3857	485548.90	2217700.89	Картометрический метод	5	Закрепление отсутствует
3858	485574.31	2217712.17	Картометрический метод	5	Закрепление отсутствует
3859	485577.16	2217713.13	Картометрический метод	5	Закрепление отсутствует
3860	485579.99	2217714.09	Картометрический метод	5	Закрепление отсутствует
3861	485584.76	2217715.92	Картометрический метод	5	Закрепление отсутствует
3862	485594.08	2217719.04	Картометрический метод	5	Закрепление отсутствует
3863	485602.39	2217721.95	Картометрический метод	5	Закрепление отсутствует
3864	485630.87	2217731.97	Картометрический метод	5	Закрепление отсутствует
3865	485632.66	2217727.53	Картометрический метод	5	Закрепление отсутствует
3866	485649.13	2217734.04	Картометрический метод	5	Закрепление отсутствует
3867	485647.15	2217738.75	Картометрический метод	5	Закрепление отсутствует
3868	485658.73	2217743.43	Картометрический метод	5	Закрепление отсутствует
3869	485641.93	2217781.95	Картометрический метод	5	Закрепление отсутствует
3870	485641.60	2217782.70	Картометрический метод	5	Закрепление отсутствует
3871	485642.11	2217782.88	Картометрический метод	5	Закрепление отсутствует

2. Сведения о характерных точках границ объекта

Обозначение характерных точек границ	Координаты, м		Метод определения координат характерной точки	Средняя квадратическая погрешность положения характерной точки (Mt), м	Описание обозначения точки на местности (при наличии)
	X	Y			
1	2	3	4	5	6
3872	485618.32	2217830.79	Картометрический метод	5	Закрепление отсутствует
3826	485616.64	2217834.36	Картометрический метод	5	Закрепление отсутствует
3873	485246.80	2217728.25	Картометрический метод	5	Закрепление отсутствует
3874	485245.49	2217726.96	Картометрический метод	5	Закрепление отсутствует
3875	485244.19	2217725.70	Картометрический метод	5	Закрепление отсутствует
3876	485244.10	2217725.76	Картометрический метод	5	Закрепление отсутствует
3877	485226.55	2217738.18	Картометрический метод	5	Закрепление отсутствует
3878	485225.92	2217737.22	Картометрический метод	5	Закрепление отсутствует
3879	485211.07	2217714.90	Картометрический метод	5	Закрепление отсутствует
3880	485211.46	2217714.45	Картометрический метод	5	Закрепление отсутствует
3881	485211.97	2217711.63	Картометрический метод	5	Закрепление отсутствует
3882	485217.16	2217708.21	Картометрический метод	5	Закрепление отсутствует
3883	485219.59	2217706.26	Картометрический метод	5	Закрепление отсутствует
3884	485227.18	2217701.19	Картометрический метод	5	Закрепление отсутствует
3885	485246.78	2217697.17	Картометрический метод	5	Закрепление отсутствует
3886	485248.99	2217701.76	Картометрический метод	5	Закрепление отсутствует
3887	485251.06	2217709.80	Картометрический метод	5	Закрепление отсутствует
3888	485254.30	2217720.42	Картометрический метод	5	Закрепление отсутствует
3889	485256.29	2217724.56	Картометрический метод	5	Закрепление отсутствует
3873	485246.80	2217728.25	Картометрический метод	5	Закрепление отсутствует
3890	485552.44	2217626.13	Картометрический метод	5	Закрепление отсутствует
3891	485540.29	2217610.11	Картометрический метод	5	Закрепление отсутствует
3892	485548.12	2217604.62	Картометрический метод	5	Закрепление отсутствует
3893	485551.18	2217602.55	Картометрический метод	5	Закрепление отсутствует
3894	485576.47	2217583.77	Картометрический метод	5	Закрепление отсутствует

2. Сведения о характерных точках границ объекта

Обозначение характерных точек границ	Координаты, м		Метод определения координат характерной точки	Средняя квадратическая погрешность положения характерной точки (Mt), м	Описание обозначения точки на местности (при наличии)
	X	Y			
1	2	3	4	5	6
3895	485582.11	2217579.06	Картометрический метод	5	Закрепление отсутствует
3896	485584.66	2217576.93	Картометрический метод	5	Закрепление отсутствует
3897	485610.52	2217555.00	Картометрический метод	5	Закрепление отсутствует
3898	485612.83	2217556.86	Картометрический метод	5	Закрепление отсутствует
3899	485631.91	2217587.70	Картометрический метод	5	Закрепление отсутствует
3900	485596.03	2217609.09	Картометрический метод	5	Закрепление отсутствует
3901	485582.87	2217616.95	Картометрический метод	5	Закрепление отсутствует
3902	485580.13	2217618.57	Картометрический метод	5	Закрепление отсутствует
3903	485557.18	2217632.40	Картометрический метод	5	Закрепление отсутствует
3890	485552.44	2217626.13	Картометрический метод	5	Закрепление отсутствует
3904	485425.22	2217386.73	Картометрический метод	5	Закрепление отсутствует
3905	485446.27	2217417.18	Картометрический метод	5	Закрепление отсутствует
3906	485454.73	2217428.85	Картометрический метод	5	Закрепление отсутствует
3907	485457.79	2217431.58	Картометрический метод	5	Закрепление отсутствует
3908	485463.85	2217439.41	Картометрический метод	5	Закрепление отсутствует
3909	485474.86	2217453.27	Картометрический метод	5	Закрепление отсутствует
3910	485476.37	2217455.19	Картометрический метод	5	Закрепление отсутствует
3911	485475.79	2217455.76	Картометрический метод	5	Закрепление отсутствует
3912	485479.75	2217463.50	Картометрический метод	5	Закрепление отсутствует
3913	485480.59	2217464.19	Картометрический метод	5	Закрепление отсутствует
3914	485488.16	2217479.64	Картометрический метод	5	Закрепление отсутствует
3915	485489.74	2217482.46	Картометрический метод	5	Закрепление отсутствует
3916	485491.24	2217485.37	Картометрический метод	5	Закрепление отсутствует
3917	485494.15	2217490.83	Картометрический метод	5	Закрепление отсутствует
3918	485496.61	2217495.06	Картометрический метод	5	Закрепление отсутствует

2. Сведения о характерных точках границ объекта

Обозначение характерных точек границ	Координаты, м		Метод определения координат характерной точки	Средняя квадратическая погрешность положения характерной точки (Mt), м	Описание обозначения точки на местности (при наличии)
	X	Y			
1	2	3	4	5	6
3919	485507.17	2217516.99	Картометрический метод	5	Закрепление отсутствует
3920	485509.42	2217521.34	Картометрический метод	5	Закрепление отсутствует
3921	485520.89	2217544.14	Картометрический метод	5	Закрепление отсутствует
3922	485520.55	2217544.38	Картометрический метод	5	Закрепление отсутствует
3923	485519.36	2217545.19	Картометрический метод	5	Закрепление отсутствует
3924	485518.87	2217545.55	Картометрический метод	5	Закрепление отсутствует
3925	485479.16	2217573.12	Картометрический метод	5	Закрепление отсутствует
3926	485477.86	2217574.02	Картометрический метод	5	Закрепление отсутствует
3927	485475.76	2217576.75	Картометрический метод	5	Закрепление отсутствует
3928	485468.41	2217574.56	Картометрический метод	5	Закрепление отсутствует
3929	485457.20	2217561.87	Картометрический метод	5	Закрепление отсутствует
3930	485458.90	2217557.85	Картометрический метод	5	Закрепление отсутствует
3931	485466.32	2217552.81	Картометрический метод	5	Закрепление отсутствует
3932	485472.19	2217548.85	Картометрический метод	5	Закрепление отсутствует
3933	485472.56	2217549.45	Картометрический метод	5	Закрепление отсутствует
3934	485510.42	2217523.47	Картометрический метод	5	Закрепление отсутствует
3935	485499.01	2217502.29	Картометрический метод	5	Закрепление отсутствует
3936	485474.74	2217519.27	Картометрический метод	5	Закрепление отсутствует
3937	485475.31	2217520.11	Картометрический метод	5	Закрепление отсутствует
3938	485457.07	2217532.41	Картометрический метод	5	Закрепление отсутствует
3939	485448.64	2217538.23	Картометрический метод	5	Закрепление отсутствует
3940	485423.45	2217490.14	Картометрический метод	5	Закрепление отсутствует
3941	485446.42	2217473.67	Картометрический метод	5	Закрепление отсутствует
3942	485445.23	2217471.03	Картометрический метод	5	Закрепление отсутствует
3943	485449.70	2217469.02	Картометрический метод	5	Закрепление отсутствует

2. Сведения о характерных точках границ объекта

Обозначение характерных точек границ	Координаты, м		Метод определения координат характерной точки	Средняя квадратическая погрешность положения характерной точки (Mt), м	Описание обозначения точки на местности (при наличии)
	X	Y			
1	2	3	4	5	6
3944	485451.83	2217471.99	Картометрический метод	5	Закрепление отсутствует
3945	485476.18	2217455.07	Картометрический метод	5	Закрепление отсутствует
3946	485457.19	2217431.25	Картометрический метод	5	Закрепление отсутствует
3947	485454.38	2217428.88	Картометрический метод	5	Закрепление отсутствует
3948	485432.24	2217441.51	Картометрический метод	5	Закрепление отсутствует
3949	485431.60	2217440.04	Картометрический метод	5	Закрепление отсутствует
3950	485415.23	2217402.87	Картометрический метод	5	Закрепление отсутствует
3951	485414.35	2217395.52	Картометрический метод	5	Закрепление отсутствует
3904	485425.22	2217386.73	Картометрический метод	5	Закрепление отсутствует
3952	485579.74	2217501.75	Картометрический метод	5	Закрепление отсутствует
3953	485578.06	2217498.75	Картометрический метод	5	Закрепление отсутствует
3954	485573.68	2217489.96	Картометрический метод	5	Закрепление отсутствует
3955	485566.48	2217493.89	Картометрический метод	5	Закрепление отсутствует
3956	485560.37	2217484.29	Картометрический метод	5	Закрепление отсутствует
3957	485554.21	2217488.73	Картометрический метод	5	Закрепление отсутствует
3958	485518.87	2217514.53	Картометрический метод	5	Закрепление отсутствует
3959	485530.37	2217537.09	Картометрический метод	5	Закрепление отсутствует
3960	485570.66	2217509.07	Картометрический метод	5	Закрепление отсутствует
3961	485571.46	2217505.74	Картометрический метод	5	Закрепление отсутствует
3962	485566.63	2217496.74	Картометрический метод	5	Закрепление отсутствует
3963	485566.76	2217496.62	Картометрический метод	5	Закрепление отсутствует
3964	485571.71	2217505.77	Картометрический метод	5	Закрепление отсутствует
3965	485570.26	2217510.96	Картометрический метод	5	Закрепление отсутствует
3966	485562.34	2217517.17	Картометрический метод	5	Закрепление отсутствует
3967	485560.03	2217518.94	Картометрический метод	5	Закрепление отсутствует

2. Сведения о характерных точках границ объекта

Обозначение характерных точек границ	Координаты, м		Метод определения координат характерной точки	Средняя квадратическая погрешность положения характерной точки (Mt), м	Описание обозначения точки на местности (при наличии)
	X	Y			
1	2	3	4	5	6
3968	485531.08	2217538.41	Картометрический метод	5	Закрепление отсутствует
3969	485527.99	2217533.25	Картометрический метод	5	Закрепление отсутствует
3970	485519.03	2217515.40	Картометрический метод	5	Закрепление отсутствует
3971	485518.36	2217514.11	Картометрический метод	5	Закрепление отсутствует
3972	485516.92	2217511.29	Картометрический метод	5	Закрепление отсутствует
3973	485510.95	2217499.53	Картометрический метод	5	Закрепление отсутствует
3974	485510.53	2217498.69	Картометрический метод	5	Закрепление отсутствует
3975	485508.52	2217495.09	Картометрический метод	5	Закрепление отсутствует
3976	485508.49	2217495.03	Картометрический метод	5	Закрепление отсутствует
3977	485548.33	2217465.03	Картометрический метод	5	Закрепление отсутствует
3978	485549.65	2217463.89	Картометрический метод	5	Закрепление отсутствует
3979	485550.56	2217462.57	Картометрический метод	5	Закрепление отсутствует
3980	485557.43	2217456.24	Картометрический метод	5	Закрепление отсутствует
3981	485562.31	2217448.05	Картометрический метод	5	Закрепление отсутствует
3982	485575.33	2217445.47	Картометрический метод	5	Закрепление отсутствует
3983	485595.32	2217453.36	Картометрический метод	5	Закрепление отсутствует
3984	485603.84	2217445.59	Картометрический метод	5	Закрепление отсутствует
3985	485603.84	2217445.56	Картометрический метод	5	Закрепление отсутствует
3986	485607.31	2217448.74	Картометрический метод	5	Закрепление отсутствует
3987	485614.03	2217454.62	Картометрический метод	5	Закрепление отсутствует
3988	485625.67	2217465.24	Картометрический метод	5	Закрепление отсутствует
3989	485627.27	2217469.65	Картометрический метод	5	Закрепление отсутствует
3990	485628.73	2217471.30	Картометрический метод	5	Закрепление отсутствует
3991	485578.03	2217508.23	Картометрический метод	5	Закрепление отсутствует
3952	485579.74	2217501.75	Картометрический метод	5	Закрепление отсутствует

2. Сведения о характерных точках границ объекта

Обозначение характерных точек границ	Координаты, м		Метод определения координат характерной точки	Средняя квадратическая погрешность положения характерной точки (Mt), м	Описание обозначения точки на местности (при наличии)
	X	Y			
1	2	3	4	5	6
3992	485482.90	2217447.96	Картометрический метод	5	Закрепление отсутствует
3993	485481.40	2217448.32	Картометрический метод	5	Закрепление отсутствует
3994	485472.40	2217442.23	Картометрический метод	5	Закрепление отсутствует
3995	485466.49	2217432.42	Картометрический метод	5	Закрепление отсутствует
3996	485448.70	2217391.65	Картометрический метод	5	Закрепление отсутствует
3997	485476.22	2217379.62	Картометрический метод	5	Закрепление отсутствует
3998	485508.46	2217426.30	Картометрический метод	5	Закрепление отсутствует
3999	485497.24	2217435.30	Картометрический метод	5	Закрепление отсутствует
4000	485497.85	2217437.31	Картометрический метод	5	Закрепление отсутствует
4001	485482.67	2217447.54	Картометрический метод	5	Закрепление отсутствует
3992	485482.90	2217447.96	Картометрический метод	5	Закрепление отсутствует
4002	485842.00	2217405.03	Картометрический метод	5	Закрепление отсутствует
4003	485847.17	2217426.87	Картометрический метод	5	Закрепление отсутствует
4004	485857.24	2217472.26	Картометрический метод	5	Закрепление отсутствует
4005	485844.16	2217475.41	Картометрический метод	5	Закрепление отсутствует
4006	485799.29	2217429.45	Картометрический метод	5	Закрепление отсутствует
4002	485842.00	2217405.03	Картометрический метод	5	Закрепление отсутствует
4007	485875.58	2218271.58	Картометрический метод	5	Закрепление отсутствует
4008	485855.08	2218255.53	Картометрический метод	5	Закрепление отсутствует
4009	485856.98	2218251.24	Картометрический метод	5	Закрепление отсутствует
4010	485862.91	2218237.38	Картометрический метод	5	Закрепление отсутствует
4011	485870.90	2218219.20	Картометрический метод	5	Закрепление отсутствует
4012	485882.81	2218192.11	Картометрический метод	5	Закрепление отсутствует
4013	485865.25	2218181.64	Картометрический метод	5	Закрепление отсутствует
4014	485853.55	2218169.04	Картометрический метод	5	Закрепление отсутствует

2. Сведения о характерных точках границ объекта

Обозначение характерных точек границ	Координаты, м		Метод определения координат характерной точки	Средняя квадратическая погрешность положения характерной точки (Mt), м	Описание обозначения точки на местности (при наличии)
	X	Y			
1	2	3	4	5	6
4015	485850.17	2218163.37	Картометрический метод	5	Закрепление отсутствует
4016	485840.24	2218137.60	Картометрический метод	5	Закрепление отсутствует
4017	485839.94	2218136.64	Картометрический метод	5	Закрепление отсутствует
4018	485853.44	2218160.58	Картометрический метод	5	Закрепление отсутствует
4019	485856.41	2218158.06	Картометрический метод	5	Закрепление отсутствует
4020	485867.48	2218146.03	Картометрический метод	5	Закрепление отсутствует
4021	485872.43	2218140.39	Картометрический метод	5	Закрепление отсутствует
4022	485873.35	2218140.00	Картометрический метод	5	Закрепление отсутствует
4023	485873.45	2218140.30	Картометрический метод	5	Закрепление отсутствует
4024	485897.05	2218160.43	Картометрический метод	5	Закрепление отсутствует
4025	485898.25	2218161.12	Картометрический метод	5	Закрепление отсутствует
4026	485900.23	2218162.71	Картометрический метод	5	Закрепление отсутствует
4027	485910.50	2218170.30	Картометрический метод	5	Закрепление отсутствует
4028	485909.03	2218172.76	Картометрический метод	5	Закрепление отсутствует
4029	485908.34	2218173.15	Картометрический метод	5	Закрепление отсутствует
4030	485908.33	2218173.15	Картометрический метод	5	Закрепление отсутствует
4031	485909.08	2218173.81	Картометрический метод	5	Закрепление отсутствует
4032	485947.34	2218209.00	Картометрический метод	5	Закрепление отсутствует
4033	485948.00	2218209.90	Картометрический метод	5	Закрепление отсутствует
4034	485936.71	2218224.15	Картометрический метод	5	Закрепление отсутствует
4035	485935.96	2218223.67	Картометрический метод	5	Закрепление отсутствует
4036	485916.10	2218248.06	Картометрический метод	5	Закрепление отсутствует
4037	485906.35	2218256.49	Картометрический метод	5	Закрепление отсутствует
4038	485904.16	2218257.93	Картометрический метод	5	Закрепление отсутствует
4039	485886.41	2218275.90	Картометрический метод	5	Закрепление отсутствует

2. Сведения о характерных точках границ объекта

Обозначение характерных точек границ	Координаты, м		Метод определения координат характерной точки	Средняя квадратическая погрешность положения характерной точки (Mt), м	Описание обозначения точки на местности (при наличии)
	X	Y			
1	2	3	4	5	6
4040	485884.03	2218278.21	Картометрический метод	5	Закрепление отсутствует
4007	485875.58	2218271.58	Картометрический метод	5	Закрепление отсутствует
4041	485810.26	2218082.76	Картометрический метод	5	Закрепление отсутствует
4042	485796.67	2218081.56	Картометрический метод	5	Закрепление отсутствует
4043	485795.51	2218080.03	Картометрический метод	5	Закрепление отсутствует
4044	485791.19	2218077.27	Картометрический метод	5	Закрепление отсутствует
4045	485781.17	2218076.01	Картометрический метод	5	Закрепление отсутствует
4046	485766.74	2218059.78	Картометрический метод	5	Закрепление отсутствует
4047	485755.15	2218052.52	Картометрический метод	5	Закрепление отсутствует
4048	485743.40	2218055.10	Картометрический метод	5	Закрепление отсутствует
4049	485716.90	2218050.90	Картометрический метод	5	Закрепление отсутствует
4050	485716.96	2218024.32	Картометрический метод	5	Закрепление отсутствует
4051	485717.15	2218018.92	Картометрический метод	5	Закрепление отсутствует
4052	485725.48	2217986.43	Картометрический метод	5	Закрепление отсутствует
4053	485725.49	2217986.40	Картометрический метод	5	Закрепление отсутствует
4054	485736.14	2217949.56	Картометрический метод	5	Закрепление отсутствует
4055	485735.47	2217949.05	Картометрический метод	5	Закрепление отсутствует
4056	485736.01	2217946.89	Картометрический метод	5	Закрепление отсутствует
4057	485736.85	2217943.20	Картометрический метод	5	Закрепление отсутствует
4058	485737.09	2217942.30	Картометрический метод	5	Закрепление отсутствует
4059	485746.72	2217902.94	Картометрический метод	5	Закрепление отсутствует
4060	485748.43	2217898.05	Картометрический метод	5	Закрепление отсутствует
4061	485758.36	2217900.00	Картометрический метод	5	Закрепление отсутствует
4062	485775.04	2217901.38	Картометрический метод	5	Закрепление отсутствует
4063	485792.48	2217886.83	Картометрический метод	5	Закрепление отсутствует

2. Сведения о характерных точках границ объекта

Обозначение характерных точек границ	Координаты, м		Метод определения координат характерной точки	Средняя квадратическая погрешность положения характерной точки (Mt), м	Описание обозначения точки на местности (при наличии)
	X	Y			
1	2	3	4	5	6
4064	485814.25	2217876.36	Картометрический метод	5	Закрепление отсутствует
4065	485824.36	2217870.54	Картометрический метод	5	Закрепление отсутствует
4066	485831.74	2217866.97	Картометрический метод	5	Закрепление отсутствует
4067	485853.58	2217861.75	Картометрический метод	5	Закрепление отсутствует
4068	485847.92	2217906.75	Картометрический метод	5	Закрепление отсутствует
4069	485847.43	2217909.09	Картометрический метод	5	Закрепление отсутствует
4070	485848.51	2217940.44	Картометрический метод	5	Закрепление отсутствует
4071	485851.51	2217968.88	Картометрический метод	5	Закрепление отсутствует
4072	485853.05	2217982.17	Картометрический метод	5	Закрепление отсутствует
4073	485853.13	2217986.82	Картометрический метод	5	Закрепление отсутствует
4074	485854.78	2217986.64	Картометрический метод	5	Закрепление отсутствует
4075	485855.03	2218001.52	Картометрический метод	5	Закрепление отсутствует
4076	485853.10	2218001.64	Картометрический метод	5	Закрепление отсутствует
4077	485852.83	2218005.27	Картометрический метод	5	Закрепление отсутствует
4078	485853.05	2218009.23	Картометрический метод	5	Закрепление отсутствует
4079	485853.65	2218012.17	Картометрический метод	5	Закрепление отсутствует
4080	485854.00	2218012.17	Картометрический метод	5	Закрепление отсутствует
4081	485855.09	2218012.23	Картометрический метод	5	Закрепление отсутствует
4082	485855.32	2218012.23	Картометрический метод	5	Закрепление отсутствует
4083	485855.32	2218012.26	Картометрический метод	5	Закрепление отсутствует
4084	485853.77	2218036.14	Картометрический метод	5	Закрепление отсутствует
4085	485853.80	2218039.05	Картометрический метод	5	Закрепление отсутствует
4086	485853.59	2218043.88	Картометрический метод	5	Закрепление отсутствует
4087	485851.66	2218043.82	Картометрический метод	5	Закрепление отсутствует
4088	485851.61	2218044.42	Картометрический метод	5	Закрепление отсутствует

2. Сведения о характерных точках границ объекта

Обозначение характерных точек границ	Координаты, м		Метод определения координат характерной точки	Средняя квадратическая погрешность положения характерной точки (Mt), м	Описание обозначения точки на местности (при наличии)
	X	Y			
1	2	3	4	5	6
4089	485851.13	2218059.12	Картометрический метод	5	Закрепление отсутствует
4090	485850.70	2218063.26	Картометрический метод	5	Закрепление отсутствует
4091	485849.17	2218081.92	Картометрический метод	5	Закрепление отсутствует
4092	485848.13	2218086.12	Картометрический метод	5	Закрепление отсутствует
4093	485849.86	2218090.38	Картометрический метод	5	Закрепление отсутствует
4094	485856.89	2218105.26	Картометрический метод	5	Закрепление отсутствует
4095	485870.15	2218133.19	Картометрический метод	5	Закрепление отсутствует
4096	485860.72	2218116.18	Картометрический метод	5	Закрепление отсутствует
4097	485856.92	2218110.21	Картометрический метод	5	Закрепление отсутствует
4098	485849.60	2218090.41	Картометрический метод	5	Закрепление отсутствует
4099	485817.08	2218091.43	Картометрический метод	5	Закрепление отсутствует
4100	485815.94	2218093.14	Картометрический метод	5	Закрепление отсутствует
4041	485810.26	2218082.76	Картометрический метод	5	Закрепление отсутствует
4101	486064.93	2218293.30	Картометрический метод	5	Закрепление отсутствует
4102	486037.99	2218305.63	Картометрический метод	5	Закрепление отсутствует
4103	486027.01	2218290.18	Картометрический метод	5	Закрепление отсутствует
4104	486042.94	2218278.93	Картометрический метод	5	Закрепление отсутствует
4105	486035.62	2218269.18	Картометрический метод	5	Закрепление отсутствует
4106	486036.98	2218267.83	Картометрический метод	5	Закрепление отсутствует
4107	486041.45	2218263.30	Картометрический метод	5	Закрепление отсутствует
4108	486048.65	2218256.04	Картометрический метод	5	Закрепление отсутствует
4109	486053.39	2218260.27	Картометрический метод	5	Закрепление отсутствует
4110	486063.95	2218269.72	Картометрический метод	5	Закрепление отсутствует
4111	486081.94	2218248.87	Картометрический метод	5	Закрепление отсутствует
4112	486100.07	2218231.02	Картометрический метод	5	Закрепление отсутствует

2. Сведения о характерных точках границ объекта

Обозначение характерных точек границ	Координаты, м		Метод определения координат характерной точки	Средняя квадратическая погрешность положения характерной точки (Mt), м	Описание обозначения точки на местности (при наличии)
	X	Y			
1	2	3	4	5	6
4113	486111.13	2218270.59	Картометрический метод	5	Закрепление отсутствует
4114	486109.75	2218273.11	Картометрический метод	5	Закрепление отсутствует
4115	486092.69	2218280.97	Картометрический метод	5	Закрепление отсутствует
4101	486064.93	2218293.30	Картометрический метод	5	Закрепление отсутствует
4116	484191.34	2217901.11	Картометрический метод	5	Закрепление отсутствует
4117	484164.40	2217908.31	Картометрический метод	5	Закрепление отсутствует
4118	484131.79	2217920.52	Картометрический метод	5	Закрепление отсутствует
4119	484125.31	2217923.55	Картометрический метод	5	Закрепление отсутствует
4120	484116.29	2217927.15	Картометрический метод	5	Закрепление отсутствует
4121	484097.72	2217934.65	Картометрический метод	5	Закрепление отсутствует
4122	484092.41	2217936.78	Картометрический метод	5	Закрепление отсутствует
4123	484092.13	2217935.70	Картометрический метод	5	Закрепление отсутствует
4124	484084.21	2217904.98	Картометрический метод	5	Закрепление отсутствует
4125	484083.43	2217899.88	Картометрический метод	5	Закрепление отсутствует
4126	484085.00	2217895.77	Картометрический метод	5	Закрепление отсутствует
4127	484085.30	2217894.60	Картометрический метод	5	Закрепление отсутствует
4128	484087.78	2217895.29	Картометрический метод	5	Закрепление отсутствует
4129	484114.21	2217884.52	Картометрический метод	5	Закрепление отсутствует
4130	484115.15	2217884.07	Картометрический метод	5	Закрепление отсутствует
4131	484114.93	2217883.59	Картометрический метод	5	Закрепление отсутствует
4132	484148.92	2217880.14	Картометрический метод	5	Закрепление отсутствует
4133	484182.86	2217876.72	Картометрический метод	5	Закрепление отсутствует
4134	484182.88	2217876.72	Картометрический метод	5	Закрепление отсутствует
4135	484183.54	2217885.15	Картометрический метод	5	Закрепление отсутствует
4136	484183.33	2217892.95	Картометрический метод	5	Закрепление отсутствует

2. Сведения о характерных точках границ объекта

Обозначение характерных точек границ	Координаты, м		Метод определения координат характерной точки	Средняя квадратическая погрешность положения характерной точки (Mt), м	Описание обозначения точки на местности (при наличии)
	X	Y			
1	2	3	4	5	6
4137	484192.57	2217890.22	Картометрический метод	5	Закрепление отсутствует
4116	484191.34	2217901.11	Картометрический метод	5	Закрепление отсутствует
4138	484390.82	2216389.74	Картометрический метод	5	Закрепление отсутствует
4139	484389.47	2216363.46	Картометрический метод	5	Закрепление отсутствует
4140	484403.71	2216359.26	Картометрический метод	5	Закрепление отсутствует
4141	484439.60	2216358.48	Картометрический метод	5	Закрепление отсутствует
4142	484450.15	2216364.06	Картометрический метод	5	Закрепление отсутствует
4143	484474.91	2216378.01	Картометрический метод	5	Закрепление отсутствует
4144	484476.64	2216388.12	Картометрический метод	5	Закрепление отсутствует
4145	484465.10	2216409.51	Картометрический метод	5	Закрепление отсутствует
4146	484455.11	2216413.11	Картометрический метод	5	Закрепление отсутствует
4147	484437.68	2216406.24	Картометрический метод	5	Закрепление отсутствует
4148	484413.13	2216403.42	Картометрический метод	5	Закрепление отсутствует
4149	484391.50	2216402.73	Картометрический метод	5	Закрепление отсутствует
4138	484390.82	2216389.74	Картометрический метод	5	Закрепление отсутствует
4150	484605.44	2216459.43	Картометрический метод	5	Закрепление отсутствует
4151	484605.91	2216456.16	Картометрический метод	5	Закрепление отсутствует
4152	484636.40	2216461.77	Картометрический метод	5	Закрепление отсутствует
4153	484643.72	2216463.18	Картометрический метод	5	Закрепление отсутствует
4154	484645.67	2216464.50	Картометрический метод	5	Закрепление отсутствует
4155	484644.19	2216472.12	Картометрический метод	5	Закрепление отсутствует
4156	484639.48	2216505.15	Картометрический метод	5	Закрепление отсутствует
4157	484642.69	2216505.66	Картометрический метод	5	Закрепление отсутствует
4158	484659.16	2216508.18	Картометрический метод	5	Закрепление отсутствует
4159	484662.53	2216508.06	Картометрический метод	5	Закрепление отсутствует

2. Сведения о характерных точках границ объекта

Обозначение характерных точек границ	Координаты, м		Метод определения координат характерной точки	Средняя квадратическая погрешность положения характерной точки (Mt), м	Описание обозначения точки на местности (при наличии)
	X	Y			
1	2	3	4	5	6
4160	484668.34	2216508.27	Картометрический метод	5	Закрепление отсутствует
4161	484675.27	2216508.87	Картометрический метод	5	Закрепление отсутствует
4162	484675.55	2216515.65	Картометрический метод	5	Закрепление отсутствует
4163	484675.09	2216534.91	Картометрический метод	5	Закрепление отсутствует
4164	484676.23	2216538.84	Картометрический метод	5	Закрепление отсутствует
4165	484674.34	2216542.71	Картометрический метод	5	Закрепление отсутствует
4166	484673.08	2216542.95	Картометрический метод	5	Закрепление отсутствует
4167	484671.01	2216553.27	Картометрический метод	5	Закрепление отсутствует
4168	484632.73	2216546.16	Картометрический метод	5	Закрепление отсутствует
4169	484639.24	2216508.36	Картометрический метод	5	Закрепление отсутствует
4170	484639.00	2216508.48	Картометрический метод	5	Закрепление отсутствует
4171	484636.54	2216509.71	Картометрический метод	5	Закрепление отсутствует
4172	484627.24	2216508.06	Картометрический метод	5	Закрепление отсутствует
4173	484622.14	2216507.19	Картометрический метод	5	Закрепление отсутствует
4174	484619.26	2216506.14	Картометрический метод	5	Закрепление отсутствует
4175	484616.68	2216523.57	Картометрический метод	5	Закрепление отсутствует
4176	484616.50	2216524.65	Картометрический метод	5	Закрепление отсутствует
4177	484614.52	2216533.80	Картометрический метод	5	Закрепление отсутствует
4178	484613.92	2216536.86	Картометрический метод	5	Закрепление отсутствует
4179	484613.14	2216539.95	Картометрический метод	5	Закрепление отсутствует
4180	484584.40	2216532.87	Картометрический метод	5	Закрепление отсутствует
4181	484572.02	2216529.54	Картометрический метод	5	Закрепление отсутствует
4182	484558.85	2216525.94	Картометрический метод	5	Закрепление отсутствует
4183	484554.94	2216525.10	Картометрический метод	5	Закрепление отсутствует
4184	484535.42	2216519.10	Картометрический метод	5	Закрепление отсутствует

2. Сведения о характерных точках границ объекта

Обозначение характерных точек границ	Координаты, м		Метод определения координат характерной точки	Средняя квадратическая погрешность положения характерной точки (Mt), м	Описание обозначения точки на местности (при наличии)
	X	Y			
1	2	3	4	5	6
4185	484516.00	2216513.13	Картометрический метод	5	Закрепление отсутствует
4186	484515.29	2216512.92	Картометрический метод	5	Закрепление отсутствует
4187	484472.65	2216498.37	Картометрический метод	5	Закрепление отсутствует
4188	484460.89	2216493.78	Картометрический метод	5	Закрепление отсутствует
4189	484456.27	2216488.56	Картометрический метод	5	Закрепление отсутствует
4190	484466.51	2216466.99	Картометрический метод	5	Закрепление отсутствует
4191	484468.88	2216459.31	Картометрический метод	5	Закрепление отсутствует
4192	484470.07	2216457.84	Картометрический метод	5	Закрепление отсутствует
4193	484495.34	2216447.52	Картометрический метод	5	Закрепление отсутствует
4194	484513.69	2216439.54	Картометрический метод	5	Закрепление отсутствует
4195	484509.46	2216434.47	Картометрический метод	5	Закрепление отсутствует
4196	484504.55	2216429.73	Картометрический метод	5	Закрепление отсутствует
4197	484506.31	2216397.96	Картометрический метод	5	Закрепление отсутствует
4198	484508.62	2216390.94	Картометрический метод	5	Закрепление отсутствует
4199	484510.12	2216386.44	Картометрический метод	5	Закрепление отсутствует
4200	484510.84	2216385.48	Картометрический метод	5	Закрепление отсутствует
4201	484511.80	2216384.22	Картометрический метод	5	Закрепление отсутствует
4202	484516.60	2216380.68	Картометрический метод	5	Закрепление отсутствует
4203	484521.53	2216380.95	Картометрический метод	5	Закрепление отсутствует
4204	484542.31	2216396.49	Картометрический метод	5	Закрепление отсутствует
4205	484548.91	2216407.17	Картометрический метод	5	Закрепление отсутствует
4206	484551.25	2216411.04	Картометрический метод	5	Закрепление отсутствует
4207	484556.60	2216431.32	Картометрический метод	5	Закрепление отсутствует
4208	484558.36	2216444.94	Картометрический метод	5	Закрепление отсутствует
4209	484564.28	2216453.37	Картометрический метод	5	Закрепление отсутствует

2. Сведения о характерных точках границ объекта

Обозначение характерных точек границ	Координаты, м		Метод определения координат характерной точки	Средняя квадратическая погрешность положения характерной точки (Mt), м	Описание обозначения точки на местности (при наличии)
	X	Y			
1	2	3	4	5	6
4210	484601.87	2216458.92	Картометрический метод	5	Закрепление отсутствует
4150	484605.44	2216459.43	Картометрический метод	5	Закрепление отсутствует
4211	484631.08	2216591.94	Картометрический метод	5	Закрепление отсутствует
4212	484632.23	2216586.33	Картометрический метод	5	Закрепление отсутствует
4213	484565.84	2216548.35	Картометрический метод	5	Закрепление отсутствует
4214	484548.91	2216544.42	Картометрический метод	5	Закрепление отсутствует
4215	484547.17	2216558.10	Картометрический метод	5	Закрепление отсутствует
4216	484542.91	2216561.22	Картометрический метод	5	Закрепление отсутствует
4217	484520.77	2216566.38	Картометрический метод	5	Закрепление отсутствует
4218	484491.77	2216567.22	Картометрический метод	5	Закрепление отсутствует
4219	484444.54	2216553.36	Картометрический метод	5	Закрепление отсутствует
4220	484443.65	2216537.52	Картометрический метод	5	Закрепление отсутствует
4221	484452.41	2216502.21	Картометрический метод	5	Закрепление отсутствует
4222	484454.84	2216501.07	Картометрический метод	5	Закрепление отсутствует
4223	484462.36	2216500.62	Картометрический метод	5	Закрепление отсутствует
4224	484489.55	2216509.17	Картометрический метод	5	Закрепление отсутствует
4225	484492.85	2216510.37	Картометрический метод	5	Закрепление отсутствует
4226	484495.10	2216511.30	Картометрический метод	5	Закрепление отсутствует
4227	484500.79	2216513.82	Картометрический метод	5	Закрепление отсутствует
4228	484514.29	2216519.34	Картометрический метод	5	Закрепление отсутствует
4229	484529.51	2216527.26	Картометрический метод	5	Закрепление отсутствует
4230	484533.91	2216529.24	Картометрический метод	5	Закрепление отсутствует
4231	484543.30	2216532.99	Картометрический метод	5	Закрепление отсутствует
4232	484544.35	2216533.80	Картометрический метод	5	Закрепление отсутствует
4233	484545.11	2216534.46	Картометрический метод	5	Закрепление отсутствует

2. Сведения о характерных точках границ объекта

Обозначение характерных точек границ	Координаты, м		Метод определения координат характерной точки	Средняя квадратическая погрешность положения характерной точки (Mt), м	Описание обозначения точки на местности (при наличии)
	X	Y			
1	2	3	4	5	6
4234	484549.21	2216536.35	Картометрический метод	5	Закрепление отсутствует
4235	484575.74	2216542.89	Картометрический метод	5	Закрепление отсутствует
4236	484578.23	2216540.97	Картометрический метод	5	Закрепление отсутствует
4237	484603.79	2216546.94	Картометрический метод	5	Закрепление отсутствует
4238	484621.04	2216551.95	Картометрический метод	5	Закрепление отсутствует
4239	484638.35	2216556.96	Картометрический метод	5	Закрепление отсутствует
4240	484688.53	2216565.15	Картометрический метод	5	Закрепление отсутствует
4241	484682.09	2216597.49	Картометрический метод	5	Закрепление отсутствует
4211	484631.08	2216591.94	Картометрический метод	5	Закрепление отсутствует
4242	484195.28	2215331.76	Картометрический метод	5	Закрепление отсутствует
4243	484191.61	2215306.23	Картометрический метод	5	Закрепление отсутствует
4244	484192.45	2215290.66	Картометрический метод	5	Закрепление отсутствует
4245	484193.38	2215287.15	Картометрический метод	5	Закрепление отсутствует
4246	484213.67	2215281.33	Картометрический метод	5	Закрепление отсутствует
4247	484225.81	2215321.86	Картометрический метод	5	Закрепление отсутствует
4242	484195.28	2215331.76	Картометрический метод	5	Закрепление отсутствует
4248	484768.91	2214016.98	Картометрический метод	5	Закрепление отсутствует
4249	484777.39	2214063.39	Картометрический метод	5	Закрепление отсутствует
4250	484638.32	2214046.14	Картометрический метод	5	Закрепление отсутствует
4251	484578.52	2214006.48	Картометрический метод	5	Закрепление отсутствует
4252	484495.30	2213926.08	Картометрический метод	5	Закрепление отсутствует
4253	484473.29	2213910.60	Картометрический метод	5	Закрепление отсутствует
4254	484410.49	2213916.51	Картометрический метод	5	Закрепление отсутствует
4255	484378.30	2213902.50	Картометрический метод	5	Закрепление отсутствует
4256	484348.25	2213878.89	Картометрический метод	5	Закрепление отсутствует

2. Сведения о характерных точках границ объекта

Обозначение характерных точек границ	Координаты, м		Метод определения координат характерной точки	Средняя квадратическая погрешность положения характерной точки (Mt), м	Описание обозначения точки на местности (при наличии)
	X	Y			
1	2	3	4	5	6
4257	484321.84	2213862.99	Картометрический метод	5	Закрепление отсутствует
4258	484287.50	2213855.40	Картометрический метод	5	Закрепление отсутствует
4259	484278.05	2213846.85	Картометрический метод	5	Закрепление отсутствует
4260	484200.88	2213817.96	Картометрический метод	5	Закрепление отсутствует
4261	484161.67	2213783.01	Картометрический метод	5	Закрепление отсутствует
4262	484119.13	2213802.24	Картометрический метод	5	Закрепление отсутствует
4263	484107.79	2213799.96	Картометрический метод	5	Закрепление отсутствует
4264	484085.09	2213795.34	Картометрический метод	5	Закрепление отсутствует
4265	484073.26	2213799.93	Картометрический метод	5	Закрепление отсутствует
4266	484064.50	2213790.09	Картометрический метод	5	Закрепление отсутствует
4267	484028.68	2213807.64	Картометрический метод	5	Закрепление отсутствует
4268	484021.94	2213810.88	Картометрический метод	5	Закрепление отсутствует
4269	483988.15	2213827.17	Картометрический метод	5	Закрепление отсутствует
4270	483975.28	2213810.67	Картометрический метод	5	Закрепление отсутствует
4271	483929.14	2213751.42	Картометрический метод	5	Закрепление отсутствует
4272	483906.01	2213721.75	Картометрический метод	5	Закрепление отсутствует
4273	483915.23	2213710.23	Картометрический метод	5	Закрепление отсутствует
4274	483936.64	2213683.56	Картометрический метод	5	Закрепление отсутствует
4275	483951.58	2213660.94	Картометрический метод	5	Закрепление отсутствует
4276	483960.28	2213647.77	Картометрический метод	5	Закрепление отсутствует
4277	483985.99	2213614.35	Картометрический метод	5	Закрепление отсутствует
4278	483988.96	2213610.48	Картометрический метод	5	Закрепление отсутствует
4279	483988.97	2213610.48	Картометрический метод	5	Закрепление отсутствует
4280	484008.34	2213580.06	Картометрический метод	5	Закрепление отсутствует
4281	484062.80	2213499.06	Картометрический метод	5	Закрепление отсутствует

2. Сведения о характерных точках границ объекта

Обозначение характерных точек границ	Координаты, м		Метод определения координат характерной точки	Средняя квадратическая погрешность положения характерной точки (Mt), м	Описание обозначения точки на местности (при наличии)
	X	Y			
1	2	3	4	5	6
4282	484067.03	2213492.76	Картометрический метод	5	Закрепление отсутствует
4283	484061.47	2213492.70	Картометрический метод	5	Закрепление отсутствует
4284	484061.56	2213486.34	Картометрический метод	5	Закрепление отсутствует
4285	484061.56	2213486.22	Картометрический метод	5	Закрепление отсутствует
4286	484071.35	2213486.34	Картометрический метод	5	Закрепление отсутствует
4287	484130.63	2213398.20	Картометрический метод	5	Закрепление отсутствует
4288	484136.62	2213385.18	Картометрический метод	5	Закрепление отсутствует
4289	484144.00	2213371.20	Картометрический метод	5	Закрепление отсутствует
4290	484151.83	2213366.22	Картометрический метод	5	Закрепление отсутствует
4291	484160.89	2213359.23	Картометрический метод	5	Закрепление отсутствует
4292	484168.33	2213354.25	Картометрический метод	5	Закрепление отсутствует
4293	484173.17	2213351.43	Картометрический метод	5	Закрепление отсутствует
4294	484176.07	2213349.72	Картометрический метод	5	Закрепление отсутствует
4295	484182.14	2213346.60	Картометрический метод	5	Закрепление отсутствует
4296	484185.97	2213344.65	Картометрический метод	5	Закрепление отсутствует
4297	484192.39	2213341.68	Картометрический метод	5	Закрепление отсутствует
4298	484205.29	2213336.79	Картометрический метод	5	Закрепление отсутствует
4299	484211.33	2213334.90	Картометрический метод	5	Закрепление отсутствует
4300	484214.65	2213334.12	Картометрический метод	5	Закрепление отсутствует
4301	484337.03	2213386.08	Картометрический метод	5	Закрепление отсутствует
4302	484357.69	2213394.84	Картометрический метод	5	Закрепление отсутствует
4303	484415.59	2213418.99	Картометрический метод	5	Закрепление отсутствует
4304	484485.79	2213448.15	Картометрический метод	5	Закрепление отсутствует
4305	484516.18	2213487.84	Картометрический метод	5	Закрепление отсутствует
4306	484589.56	2213583.72	Картометрический метод	5	Закрепление отсутствует

2. Сведения о характерных точках границ объекта

Обозначение характерных точек границ	Координаты, м		Метод определения координат характерной точки	Средняя квадратическая погрешность положения характерной точки (Mt), м	Описание обозначения точки на местности (при наличии)
	X	Y			
1	2	3	4	5	6
4307	484604.95	2213606.31	Картометрический метод	5	Закрепление отсутствует
4308	484726.09	2213770.86	Картометрический метод	5	Закрепление отсутствует
4309	484774.73	2213836.32	Картометрический метод	5	Закрепление отсутствует
4310	484807.00	2213879.82	Картометрический метод	5	Закрепление отсутствует
4248	484768.91	2214016.98	Картометрический метод	5	Закрепление отсутствует
4311	482947.69	2216110.56	Картометрический метод	5	Закрепление отсутствует
4312	482946.92	2216104.80	Картометрический метод	5	Закрепление отсутствует
4313	482946.26	2216101.14	Картометрический метод	5	Закрепление отсутствует
4314	482944.33	2216090.40	Картометрический метод	5	Закрепление отсутствует
4315	482942.86	2216078.49	Картометрический метод	5	Закрепление отсутствует
4316	482943.19	2216072.76	Картометрический метод	5	Закрепление отсутствует
4317	482943.94	2216060.28	Картометрический метод	5	Закрепление отсутствует
4318	482946.46	2216045.46	Картометрический метод	5	Закрепление отсутствует
4319	482949.04	2216037.27	Картометрический метод	5	Закрепление отсутствует
4320	482951.44	2216029.74	Картометрический метод	5	Закрепление отсутствует
4321	482962.15	2216008.62	Картометрический метод	5	Закрепление отсутствует
4322	482964.97	2216003.10	Картометрический метод	5	Закрепление отсутствует
4323	482965.66	2216001.09	Картометрический метод	5	Закрепление отсутствует
4324	482969.71	2215989.54	Картометрический метод	5	Закрепление отсутствует
4325	482981.68	2215953.87	Картометрический метод	5	Закрепление отсутствует
4326	482984.69	2215946.19	Картометрический метод	5	Закрепление отсутствует
4327	482996.69	2215951.23	Картометрический метод	5	Закрепление отсутствует
4328	482980.90	2215993.35	Картометрический метод	5	Закрепление отсутствует
4329	482983.58	2215993.89	Картометрический метод	5	Закрепление отсутствует
4330	483059.09	2216007.06	Картометрический метод	5	Закрепление отсутствует

2. Сведения о характерных точках границ объекта

Обозначение характерных точек границ	Координаты, м		Метод определения координат характерной точки	Средняя квадратическая погрешность положения характерной точки (Mt), м	Описание обозначения точки на местности (при наличии)
	X	Y			
1	2	3	4	5	6
4331	483055.45	2216024.67	Картометрический метод	5	Закрепление отсутствует
4332	483055.31	2216056.65	Картометрический метод	5	Закрепление отсутствует
4333	483056.89	2216075.55	Картометрический метод	5	Закрепление отсутствует
4334	483060.53	2216105.70	Картометрический метод	5	Закрепление отсутствует
4335	482949.74	2216143.29	Картометрический метод	5	Закрепление отсутствует
4336	482949.16	2216121.51	Картометрический метод	5	Закрепление отсутствует
4311	482947.69	2216110.56	Картометрический метод	5	Закрепление отсутствует
4337	483091.88	2215895.61	Картометрический метод	5	Закрепление отсутствует
4338	483016.07	2215872.45	Картометрический метод	5	Закрепление отсутствует
4339	483032.92	2215818.63	Картометрический метод	5	Закрепление отсутствует
4340	483108.74	2215843.44	Картометрический метод	5	Закрепление отсутствует
4337	483091.88	2215895.61	Картометрический метод	5	Закрепление отсутствует
4341	486076.37	2214371.64	Картометрический метод	5	Закрепление отсутствует
4342	486065.14	2214425.73	Картометрический метод	5	Закрепление отсутствует
4343	486054.97	2214424.53	Картометрический метод	5	Закрепление отсутствует
4344	486063.37	2214443.04	Картометрический метод	5	Закрепление отсутствует
4345	486064.37	2214457.02	Картометрический метод	5	Закрепление отсутствует
4346	486057.17	2214467.61	Картометрический метод	5	Закрепление отсутствует
4347	486055.19	2214481.95	Картометрический метод	5	Закрепление отсутствует
4348	486049.76	2214496.98	Картометрический метод	5	Закрепление отсутствует
4349	486031.37	2214518.49	Картометрический метод	5	Закрепление отсутствует
4350	485995.96	2214514.71	Картометрический метод	5	Закрепление отсутствует
4351	485994.26	2214521.61	Картометрический метод	5	Закрепление отсутствует
4352	485954.45	2214512.88	Картометрический метод	5	Закрепление отсутствует
4353	485935.88	2214488.79	Картометрический метод	5	Закрепление отсутствует

2. Сведения о характерных точках границ объекта

Обозначение характерных точек границ	Координаты, м		Метод определения координат характерной точки	Средняя квадратическая погрешность положения характерной точки (Mt), м	Описание обозначения точки на местности (при наличии)
	X	Y			
1	2	3	4	5	6
4354	485915.11	2214478.89	Картометрический метод	5	Закрепление отсутствует
4355	485901.49	2214467.64	Картометрический метод	5	Закрепление отсутствует
4356	485893.15	2214461.85	Картометрический метод	5	Закрепление отсутствует
4357	485877.65	2214458.40	Картометрический метод	5	Закрепление отсутствует
4358	485857.48	2214456.81	Картометрический метод	5	Закрепление отсутствует
4359	485839.76	2214455.37	Картометрический метод	5	Закрепление отсутствует
4360	485758.30	2214431.91	Картометрический метод	5	Закрепление отсутствует
4361	485754.91	2214430.44	Картометрический метод	5	Закрепление отсутствует
4362	485713.12	2214397.74	Картометрический метод	5	Закрепление отсутствует
4363	485710.96	2214402.51	Картометрический метод	5	Закрепление отсутствует
4364	485708.12	2214410.58	Картометрический метод	5	Закрепление отсутствует
4365	485669.08	2214398.85	Картометрический метод	5	Закрепление отсутствует
4366	485663.89	2214400.17	Картометрический метод	5	Закрепление отсутствует
4367	485619.82	2214357.75	Картометрический метод	5	Закрепление отсутствует
4368	485616.74	2214363.15	Картометрический метод	5	Закрепление отсутствует
4369	485585.60	2214338.28	Картометрический метод	5	Закрепление отсутствует
4370	485592.25	2214323.73	Картометрический метод	5	Закрепление отсутствует
4371	485575.09	2214303.09	Картометрический метод	5	Закрепление отсутствует
4372	485556.17	2214286.38	Картометрический метод	5	Закрепление отсутствует
4373	485509.42	2214275.94	Картометрический метод	5	Закрепление отсутствует
4374	485493.83	2214273.48	Картометрический метод	5	Закрепление отсутствует
4375	485484.11	2214263.37	Картометрический метод	5	Закрепление отсутствует
4376	485482.84	2214261.09	Картометрический метод	5	Закрепление отсутствует
4377	485482.69	2214258.12	Картометрический метод	5	Закрепление отсутствует
4378	485469.40	2214252.30	Картометрический метод	5	Закрепление отсутствует

2. Сведения о характерных точках границ объекта

Обозначение характерных точек границ	Координаты, м		Метод определения координат характерной точки	Средняя квадратическая погрешность положения характерной точки (Mt), м	Описание обозначения точки на местности (при наличии)
	X	Y			
1	2	3	4	5	6
4379	485459.32	2214239.70	Картометрический метод	5	Закрепление отсутствует
4380	485459.72	2214232.20	Картометрический метод	5	Закрепление отсутствует
4381	485428.42	2214217.11	Картометрический метод	5	Закрепление отсутствует
4382	485420.23	2214231.45	Картометрический метод	5	Закрепление отсутствует
4383	485440.07	2214256.38	Картометрический метод	5	Закрепление отсутствует
4384	485429.30	2214296.13	Картометрический метод	5	Закрепление отсутствует
4385	485426.38	2214306.87	Картометрический метод	5	Закрепление отсутствует
4386	485404.84	2214289.02	Картометрический метод	5	Закрепление отсутствует
4387	485394.68	2214280.08	Картометрический метод	5	Закрепление отсутствует
4388	485372.26	2214260.34	Картометрический метод	5	Закрепление отсутствует
4389	485354.00	2214235.26	Картометрический метод	5	Закрепление отсутствует
4390	485348.68	2214231.18	Картометрический метод	5	Закрепление отсутствует
4391	485348.21	2214230.82	Картометрический метод	5	Закрепление отсутствует
4392	485345.17	2214228.48	Картометрический метод	5	Закрепление отсутствует
4393	485334.10	2214220.05	Картометрический метод	5	Закрепление отсутствует
4394	485305.31	2214212.10	Картометрический метод	5	Закрепление отсутствует
4395	485289.62	2214215.34	Картометрический метод	5	Закрепление отсутствует
4396	485285.14	2214216.27	Картометрический метод	5	Закрепление отсутствует
4397	485281.58	2214216.12	Картометрический метод	5	Закрепление отсутствует
4398	485241.29	2214214.47	Картометрический метод	5	Закрепление отсутствует
4399	485218.22	2214201.51	Картометрический метод	5	Закрепление отсутствует
4400	485192.38	2214186.99	Картометрический метод	5	Закрепление отсутствует
4401	485167.85	2214187.44	Картометрический метод	5	Закрепление отсутствует
4402	485178.05	2214140.79	Картометрический метод	5	Закрепление отсутствует
4403	485178.80	2214137.37	Картометрический метод	5	Закрепление отсутствует

2. Сведения о характерных точках границ объекта

Обозначение характерных точек границ	Координаты, м		Метод определения координат характерной точки	Средняя квадратическая погрешность положения характерной точки (Mt), м	Описание обозначения точки на местности (при наличии)
	X	Y			
1	2	3	4	5	6
4404	485180.36	2214130.29	Картометрический метод	5	Закрепление отсутствует
4405	485189.71	2214087.57	Картометрический метод	5	Закрепление отсутствует
4406	485194.55	2214086.49	Картометрический метод	5	Закрепление отсутствует
4407	485257.81	2214072.24	Картометрический метод	5	Закрепление отсутствует
4408	485270.50	2214045.15	Картометрический метод	5	Закрепление отсутствует
4409	485281.54	2214049.56	Картометрический метод	5	Закрепление отсутствует
4410	485312.47	2214061.89	Картометрический метод	5	Закрепление отсутствует
4411	485321.11	2214065.34	Картометрический метод	5	Закрепление отсутствует
4412	485333.08	2214071.55	Картометрический метод	5	Закрепление отсутствует
4413	485341.36	2214075.87	Картометрический метод	5	Закрепление отсутствует
4414	485358.55	2214084.78	Картометрический метод	5	Закрепление отсутствует
4415	485360.35	2214085.74	Картометрический метод	5	Закрепление отсутствует
4416	485362.39	2214087.93	Картометрический метод	5	Закрепление отсутствует
4417	485383.36	2214110.19	Картометрический метод	5	Закрепление отсутствует
4418	485386.51	2214113.52	Картометрический метод	5	Закрепление отсутствует
4419	485391.22	2214118.53	Картометрический метод	5	Закрепление отсутствует
4420	485405.29	2214126.39	Картометрический метод	5	Закрепление отсутствует
4421	485429.35	2214134.34	Картометрический метод	5	Закрепление отсутствует
4422	485436.01	2214137.88	Картометрический метод	5	Закрепление отсутствует
4423	485457.94	2214148.92	Картометрический метод	5	Закрепление отсутствует
4424	485464.60	2214152.28	Картометрический метод	5	Закрепление отсутствует
4425	485500.99	2214170.58	Картометрический метод	5	Закрепление отсутствует
4426	485538.80	2214189.60	Картометрический метод	5	Закрепление отсутствует
4427	485576.44	2214208.53	Картометрический метод	5	Закрепление отсутствует
4428	485612.57	2214212.82	Картометрический метод	5	Закрепление отсутствует

2. Сведения о характерных точках границ объекта

Обозначение характерных точек границ	Координаты, м		Метод определения координат характерной точки	Средняя квадратическая погрешность положения характерной точки (Mt), м	Описание обозначения точки на местности (при наличии)
	X	Y			
1	2	3	4	5	6
4429	485620.93	2214214.05	Картометрический метод	5	Закрепление отсутствует
4430	485624.63	2214215.88	Картометрический метод	5	Закрепление отсутствует
4431	485630.89	2214218.97	Картометрический метод	5	Закрепление отсутствует
4432	485648.92	2214231.81	Картометрический метод	5	Закрепление отсутствует
4433	485652.38	2214234.69	Картометрический метод	5	Закрепление отсутствует
4434	485657.98	2214239.34	Картометрический метод	5	Закрепление отсутствует
4435	485690.47	2214265.05	Картометрический метод	5	Закрепление отсутствует
4436	485704.57	2214276.24	Картометрический метод	5	Закрепление отсутствует
4437	485721.91	2214280.92	Картометрический метод	5	Закрепление отсутствует
4438	485787.16	2214338.85	Картометрический метод	5	Закрепление отсутствует
4439	485794.49	2214344.13	Картометрический метод	5	Закрепление отсутствует
4440	485827.34	2214354.39	Картометрический метод	5	Закрепление отсутствует
4441	485880.01	2214361.23	Картометрический метод	5	Закрепление отсутствует
4442	485985.76	2214367.68	Картометрический метод	5	Закрепление отсутствует
4443	485996.09	2214363.60	Картометрический метод	5	Закрепление отсутствует
4444	486018.73	2214354.66	Картометрический метод	5	Закрепление отсутствует
4445	486048.61	2214335.91	Картометрический метод	5	Закрепление отсутствует
4446	486057.01	2214330.45	Картометрический метод	5	Закрепление отсутствует
4341	486076.37	2214371.64	Картометрический метод	5	Закрепление отсутствует
4447	485117.05	2217660.69	Картометрический метод	5	Закрепление отсутствует
4448	485113.90	2217657.00	Картометрический метод	5	Закрепление отсутствует
4449	485097.43	2217637.62	Картометрический метод	5	Закрепление отсутствует
4450	485089.99	2217625.44	Картометрический метод	5	Закрепление отсутствует
4451	485065.79	2217599.46	Картометрический метод	5	Закрепление отсутствует
4452	485051.84	2217590.85	Картометрический метод	5	Закрепление отсутствует

2. Сведения о характерных точках границ объекта

Обозначение характерных точек границ	Координаты, м		Метод определения координат характерной точки	Средняя квадратическая погрешность положения характерной точки (Mt), м	Описание обозначения точки на местности (при наличии)
	X	Y			
1	2	3	4	5	6
4453	485072.26	2217559.98	Картометрический метод	5	Закрепление отсутствует
4454	485090.99	2217575.97	Картометрический метод	5	Закрепление отсутствует
4455	485117.87	2217550.89	Картометрический метод	5	Закрепление отсутствует
4456	485047.91	2217426.57	Картометрический метод	5	Закрепление отсутствует
4457	485019.86	2217429.57	Картометрический метод	5	Закрепление отсутствует
4458	485014.28	2217377.46	Картометрический метод	5	Закрепление отсутствует
4459	485042.53	2217378.51	Картометрический метод	5	Закрепление отсутствует
4460	485092.87	2217380.37	Картометрический метод	5	Закрепление отсутствует
4461	485092.90	2217380.43	Картометрический метод	5	Закрепление отсутствует
4462	485093.30	2217381.24	Картометрический метод	5	Закрепление отсутствует
4463	485094.61	2217383.79	Картометрический метод	5	Закрепление отсутствует
4464	485094.55	2217384.81	Картометрический метод	5	Закрепление отсутствует
4465	485094.04	2217394.98	Картометрический метод	5	Закрепление отсутствует
4466	485093.77	2217395.61	Картометрический метод	5	Закрепление отсутствует
4467	485092.93	2217397.53	Картометрический метод	5	Закрепление отсутствует
4468	485092.99	2217400.53	Картометрический метод	5	Закрепление отсутствует
4469	485093.96	2217405.93	Картометрический метод	5	Закрепление отсутствует
4470	485093.63	2217411.54	Картометрический метод	5	Закрепление отсутствует
4471	485093.71	2217417.78	Картометрический метод	5	Закрепление отсутствует
4472	485093.74	2217420.27	Картометрический метод	5	Закрепление отсутствует
4473	485096.18	2217424.23	Картометрический метод	5	Закрепление отсутствует
4474	485098.18	2217427.50	Картометрический метод	5	Закрепление отсутствует
4475	485099.02	2217428.88	Картометрический метод	5	Закрепление отсутствует
4476	485106.19	2217438.72	Картометрический метод	5	Закрепление отсутствует
4477	485109.91	2217444.60	Картометрический метод	5	Закрепление отсутствует

2. Сведения о характерных точках границ объекта

Обозначение характерных точек границ	Координаты, м		Метод определения координат характерной точки	Средняя квадратическая погрешность положения характерной точки (Mt), м	Описание обозначения точки на местности (при наличии)
	X	Y			
1	2	3	4	5	6
4478	485119.63	2217460.83	Картометрический метод	5	Закрепление отсутствует
4479	485123.86	2217468.33	Картометрический метод	5	Закрепление отсутствует
4480	485133.88	2217485.70	Картометрический метод	5	Закрепление отсутствует
4481	485139.32	2217494.70	Картометрический метод	5	Закрепление отсутствует
4482	485149.04	2217511.44	Картометрический метод	5	Закрепление отсутствует
4483	485149.48	2217512.31	Картометрический метод	5	Закрепление отсутствует
4484	485151.97	2217516.18	Картометрический метод	5	Закрепление отсутствует
4485	485164.09	2217537.36	Картометрический метод	5	Закрепление отсутствует
4486	485168.59	2217544.62	Картометрический метод	5	Закрепление отсутствует
4487	485169.28	2217545.67	Картометрический метод	5	Закрепление отсутствует
4488	485173.30	2217552.93	Картометрический метод	5	Закрепление отсутствует
4489	485175.04	2217555.75	Картометрический метод	5	Закрепление отсутствует
4490	485181.83	2217566.19	Картометрический метод	5	Закрепление отсутствует
4491	485185.81	2217573.18	Картометрический метод	5	Закрепление отсутствует
4492	485186.21	2217573.99	Картометрический метод	5	Закрепление отсутствует
4493	485197.75	2217594.30	Картометрический метод	5	Закрепление отсутствует
4494	485199.23	2217596.91	Картометрический метод	5	Закрепление отсутствует
4495	485199.76	2217598.05	Картометрический метод	5	Закрепление отсутствует
4496	485200.51	2217599.58	Картометрический метод	5	Закрепление отсутствует
4497	485213.09	2217625.44	Картометрический метод	5	Закрепление отсутствует
4498	485227.00	2217651.90	Картометрический метод	5	Закрепление отсутствует
4499	485238.80	2217674.22	Картометрический метод	5	Закрепление отсутствует
4500	485219.20	2217691.17	Картометрический метод	5	Закрепление отсутствует
4501	485204.98	2217703.44	Картометрический метод	5	Закрепление отсутствует
4502	485203.82	2217704.46	Картометрический метод	5	Закрепление отсутствует

2. Сведения о характерных точках границ объекта

Обозначение характерных точек границ	Координаты, м		Метод определения координат характерной точки	Средняя квадратическая погрешность положения характерной точки (Mt), м	Описание обозначения точки на местности (при наличии)
	X	Y			
1	2	3	4	5	6
4503	485202.08	2217701.31	Картометрический метод	5	Закрепление отсутствует
4504	485194.18	2217708.96	Картометрический метод	5	Закрепление отсутствует
4505	485149.36	2217685.02	Картометрический метод	5	Закрепление отсутствует
4506	485147.99	2217684.27	Картометрический метод	5	Закрепление отсутствует
4507	485143.52	2217681.48	Картометрический метод	5	Закрепление отсутствует
4508	485137.78	2217677.88	Картометрический метод	5	Закрепление отсутствует
4509	485124.61	2217667.20	Картометрический метод	5	Закрепление отсутствует
4447	485117.05	2217660.69	Картометрический метод	5	Закрепление отсутствует
4510	485031.82	2217584.07	Картометрический метод	5	Закрепление отсутствует
4511	485019.59	2217580.98	Картометрический метод	5	Закрепление отсутствует
4512	484978.54	2217564.66	Картометрический метод	5	Закрепление отсутствует
4513	484977.58	2217563.94	Картометрический метод	5	Закрепление отсутствует
4514	484951.16	2217548.70	Картометрический метод	5	Закрепление отсутствует
4515	484950.94	2217548.49	Картометрический метод	5	Закрепление отсутствует
4516	484947.35	2217546.36	Картометрический метод	5	Закрепление отсутствует
4517	484943.33	2217544.14	Картометрический метод	5	Закрепление отсутствует
4518	484924.64	2217533.49	Картометрический метод	5	Закрепление отсутствует
4519	484897.90	2217517.86	Картометрический метод	5	Закрепление отсутствует
4520	484898.24	2217517.38	Картометрический метод	5	Закрепление отсутствует
4521	484893.79	2217514.56	Картометрический метод	5	Закрепление отсутствует
4522	484881.17	2217506.88	Картометрический метод	5	Закрепление отсутствует
4523	484880.93	2217506.91	Картометрический метод	5	Закрепление отсутствует
4524	484878.53	2217505.11	Картометрический метод	5	Закрепление отсутствует
4525	484876.18	2217503.55	Картометрический метод	5	Закрепление отсутствует
4526	484875.70	2217503.16	Картометрический метод	5	Закрепление отсутствует

2. Сведения о характерных точках границ объекта

Обозначение характерных точек границ	Координаты, м		Метод определения координат характерной точки	Средняя квадратическая погрешность положения характерной точки (Mt), м	Описание обозначения точки на местности (при наличии)
	X	Y			
1	2	3	4	5	6
4527	484875.31	2217503.67	Картометрический метод	5	Закрепление отсутствует
4528	484871.96	2217500.94	Картометрический метод	5	Закрепление отсутствует
4529	484861.99	2217492.87	Картометрический метод	5	Закрепление отсутствует
4530	484852.15	2217484.86	Картометрический метод	5	Закрепление отсутствует
4531	484849.04	2217482.34	Картометрический метод	5	Закрепление отсутствует
4532	484815.32	2217452.31	Картометрический метод	5	Закрепление отсутствует
4533	484811.89	2217449.52	Картометрический метод	5	Закрепление отсутствует
4534	484791.13	2217421.20	Картометрический метод	5	Закрепление отсутствует
4535	484787.18	2217410.76	Картометрический метод	5	Закрепление отсутствует
4536	484787.17	2217410.73	Картометрический метод	5	Закрепление отсутствует
4537	484781.12	2217394.74	Картометрический метод	5	Закрепление отсутствует
4538	484780.31	2217392.58	Картометрический метод	5	Закрепление отсутствует
4539	484853.75	2217395.22	Картометрический метод	5	Закрепление отсутствует
4540	484899.25	2217410.01	Картометрический метод	5	Закрепление отсутствует
4541	484948.90	2217414.27	Картометрический метод	5	Закрепление отсутствует
4542	485004.52	2217420.84	Картометрический метод	5	Закрепление отсутствует
4543	484987.78	2217445.35	Картометрический метод	5	Закрепление отсутствует
4544	484964.15	2217478.02	Картометрический метод	5	Закрепление отсутствует
4545	484990.60	2217499.35	Картометрический метод	5	Закрепление отсутствует
4546	484974.07	2217519.84	Картометрический метод	5	Закрепление отсутствует
4547	485024.15	2217565.05	Картометрический метод	5	Закрепление отсутствует
4548	485029.61	2217569.97	Картометрический метод	5	Закрепление отсутствует
4549	485042.27	2217581.40	Картометрический метод	5	Закрепление отсутствует
4550	485040.19	2217585.63	Картометрический метод	5	Закрепление отсутствует
4510	485031.82	2217584.07	Картометрический метод	5	Закрепление отсутствует

2. Сведения о характерных точках границ объекта

Обозначение характерных точек границ	Координаты, м		Метод определения координат характерной точки	Средняя квадратическая погрешность положения характерной точки (Mt), м	Описание обозначения точки на местности (при наличии)
	X	Y			
1	2	3	4	5	6
4551	481325.48	2212609.38	Картометрический метод	5	Закрепление отсутствует
4552	481318.48	2212621.68	Картометрический метод	5	Закрепление отсутствует
4553	481315.87	2212626.30	Картометрический метод	5	Закрепление отсутствует
4554	481314.50	2212628.70	Картометрический метод	5	Закрепление отсутствует
4555	481311.85	2212633.35	Картометрический метод	5	Закрепление отсутствует
4556	481308.22	2212639.77	Картометрический метод	5	Закрепление отсутствует
4557	481308.76	2212640.07	Картометрический метод	5	Закрепление отсутствует
4558	481314.61	2212643.37	Картометрический метод	5	Закрепление отсутствует
4559	481340.32	2212657.89	Картометрический метод	5	Закрепление отсутствует
4560	481366.88	2212666.29	Картометрический метод	5	Закрепление отсутствует
4561	481377.28	2212669.56	Картометрический метод	5	Закрепление отсутствует
4562	481386.34	2212673.67	Картометрический метод	5	Закрепление отсутствует
4563	481391.00	2212675.80	Картометрический метод	5	Закрепление отсутствует
4564	481410.70	2212684.77	Картометрический метод	5	Закрепление отсутствует
4565	481411.48	2212685.13	Картометрический метод	5	Закрепление отсутствует
4566	481410.70	2212687.20	Картометрический метод	5	Закрепление отсутствует
4567	481410.04	2212688.91	Картометрический метод	5	Закрепление отсутствует
4568	481410.70	2212689.63	Картометрический метод	5	Закрепление отсутствует
4569	481411.76	2212690.80	Картометрический метод	5	Закрепление отсутствует
4570	481411.96	2212690.98	Картометрический метод	5	Закрепление отсутствует
4571	481414.76	2212684.98	Картометрический метод	5	Закрепление отсутствует
4572	481414.88	2212684.74	Картометрический метод	5	Закрепление отсутствует
4573	481416.11	2212682.13	Картометрический метод	5	Закрепление отсутствует
4574	481443.67	2212704.60	Картометрический метод	5	Закрепление отсутствует
4575	481455.94	2212716.99	Картометрический метод	5	Закрепление отсутствует

2. Сведения о характерных точках границ объекта

Обозначение характерных точек границ	Координаты, м		Метод определения координат характерной точки	Средняя квадратическая погрешность положения характерной точки (Mt), м	Описание обозначения точки на местности (при наличии)
	X	Y			
1	2	3	4	5	6
4576	481462.63	2212731.42	Картометрический метод	5	Закрепление отсутствует
4577	481461.95	2212740.57	Картометрический метод	5	Закрепление отсутствует
4578	481464.31	2212741.65	Картометрический метод	5	Закрепление отсутствует
4579	481503.40	2212759.53	Картометрический метод	5	Закрепление отсутствует
4580	481528.67	2212771.11	Картометрический метод	5	Закрепление отсутствует
4581	481550.80	2212787.91	Картометрический метод	5	Закрепление отсутствует
4582	481572.16	2212804.14	Картометрический метод	5	Закрепление отсутствует
4583	481611.74	2212833.06	Картометрический метод	5	Закрепление отсутствует
4584	481653.10	2212865.43	Картометрический метод	5	Закрепление отсутствует
4585	481685.84	2212890.57	Картометрический метод	5	Закрепление отсутствует
4586	481693.25	2212896.24	Картометрический метод	5	Закрепление отсутствует
4587	481694.53	2212897.14	Картометрический метод	5	Закрепление отсутствует
4588	481697.89	2212899.54	Картометрический метод	5	Закрепление отсутствует
4589	481736.17	2212928.64	Картометрический метод	5	Закрепление отсутствует
4590	481774.18	2212957.50	Картометрический метод	5	Закрепление отсутствует
4591	481774.07	2212957.59	Картометрический метод	5	Закрепление отсутствует
4592	481730.90	2212988.94	Картометрический метод	5	Закрепление отсутствует
4593	481706.09	2213020.29	Картометрический метод	5	Закрепление отсутствует
4594	481677.91	2212990.32	Картометрический метод	5	Закрепление отсутствует
4595	481660.25	2212982.61	Картометрический метод	5	Закрепление отсутствует
4596	481637.77	2212961.01	Картометрический метод	5	Закрепление отсутствует
4597	481623.11	2212949.40	Картометрический метод	5	Закрепление отсутствует
4598	481600.43	2212931.46	Картометрический метод	5	Закрепление отсутствует
4599	481567.67	2212905.39	Картометрический метод	5	Закрепление отсутствует
4600	481561.09	2212900.17	Картометрический метод	5	Закрепление отсутствует

2. Сведения о характерных точках границ объекта

Обозначение характерных точек границ	Координаты, м		Метод определения координат характерной точки	Средняя квадратическая погрешность положения характерной точки (Mt), м	Описание обозначения точки на местности (при наличии)
	X	Y			
1	2	3	4	5	6
4601	481551.08	2212892.19	Картометрический метод	5	Закрепление отсутствует
4602	481529.14	2212874.73	Картометрический метод	5	Закрепление отсутствует
4603	481497.32	2212849.92	Картометрический метод	5	Закрепление отсутствует
4604	481491.91	2212845.12	Картометрический метод	5	Закрепление отсутствует
4605	481467.85	2212825.98	Картометрический метод	5	Закрепление отсутствует
4606	481415.99	2212812.12	Картометрический метод	5	Закрепление отсутствует
4607	481380.94	2212805.19	Картометрический метод	5	Закрепление отсутствует
4608	481349.44	2212793.61	Картометрический метод	5	Закрепление отсутствует
4609	481210.10	2212750.53	Картометрический метод	5	Закрепление отсутствует
4610	481211.36	2212747.05	Картометрический метод	5	Закрепление отсутствует
4611	481227.58	2212703.82	Картометрический метод	5	Закрепление отсутствует
4612	481228.60	2212701.12	Картометрический метод	5	Закрепление отсутствует
4613	481204.73	2212692.51	Картометрический метод	5	Закрепление отсутствует
4614	481203.44	2212695.78	Картометрический метод	5	Закрепление отсутствует
4615	481186.28	2212739.37	Картометрический метод	5	Закрепление отсутствует
4616	481184.99	2212742.76	Картометрический метод	5	Закрепление отсутствует
4617	481160.95	2212735.32	Картометрический метод	5	Закрепление отсутствует
4618	481157.18	2212745.34	Картометрический метод	5	Закрепление отсутствует
4619	481150.96	2212743.00	Картометрический метод	5	Закрепление отсутствует
4620	481133.69	2212739.13	Картометрический метод	5	Закрепление отсутствует
4621	481137.88	2212728.18	Картометрический метод	5	Закрепление отсутствует
4622	481094.80	2212714.86	Картометрический метод	5	Закрепление отсутствует
4623	481092.31	2212714.23	Картометрический метод	5	Закрепление отсутствует
4624	481090.61	2212713.57	Картометрический метод	5	Закрепление отсутствует
4625	481068.94	2212705.17	Картометрический метод	5	Закрепление отсутствует

2. Сведения о характерных точках границ объекта

Обозначение характерных точек границ	Координаты, м		Метод определения координат характерной точки	Средняя квадратическая погрешность положения характерной точки (Mt), м	Описание обозначения точки на местности (при наличии)
	X	Y			
1	2	3	4	5	6
4626	481056.10	2212738.38	Картометрический метод	5	Закрепление отсутствует
4627	481033.69	2212732.56	Картометрический метод	5	Закрепление отсутствует
4628	481047.22	2212696.74	Картометрический метод	5	Закрепление отсутствует
4629	480976.03	2212669.17	Картометрический метод	5	Закрепление отсутствует
4630	480979.51	2212653.33	Картометрический метод	5	Закрепление отсутствует
4631	480967.30	2212648.44	Картометрический метод	5	Закрепление отсутствует
4632	480932.48	2212634.52	Картометрический метод	5	Закрепление отсутствует
4633	480927.20	2212633.14	Картометрический метод	5	Закрепление отсутствует
4634	480924.80	2212641.81	Картометрический метод	5	Закрепление отсутствует
4635	480915.16	2212675.98	Картометрический метод	5	Закрепление отсутствует
4636	480887.69	2212670.76	Картометрический метод	5	Закрепление отсутствует
4637	480861.04	2212665.66	Картометрический метод	5	Закрепление отсутствует
4638	480854.09	2212663.56	Картометрический метод	5	Закрепление отсутствует
4639	480860.92	2212641.00	Картометрический метод	5	Закрепление отсутствует
4640	480869.80	2212612.35	Картометрический метод	5	Закрепление отсутствует
4641	480874.90	2212595.52	Картометрический метод	5	Закрепление отсутствует
4642	480875.86	2212592.16	Картометрический метод	5	Закрепление отсутствует
4643	480878.48	2212583.64	Картометрический метод	5	Закрепление отсутствует
4644	480887.12	2212554.93	Картометрический метод	5	Закрепление отсутствует
4645	480895.78	2212526.19	Картометрический метод	5	Закрепление отсутствует
4646	480904.87	2212497.00	Картометрический метод	5	Закрепление отсутствует
4647	480906.49	2212491.93	Картометрический метод	5	Закрепление отсутствует
4648	480913.69	2212468.62	Картометрический метод	5	Закрепление отсутствует
4649	480914.95	2212464.39	Картометрический метод	5	Закрепление отсутствует
4650	480917.81	2212465.08	Картометрический метод	5	Закрепление отсутствует

2. Сведения о характерных точках границ объекта

Обозначение характерных точек границ	Координаты, м		Метод определения координат характерной точки	Средняя квадратическая погрешность положения характерной точки (Mt), м	Описание обозначения точки на местности (при наличии)
	X	Y			
1	2	3	4	5	6
4651	480921.71	2212466.04	Картометрический метод	5	Закрепление отсутствует
4652	480930.28	2212469.22	Картометрический метод	5	Закрепление отсутствует
4653	480953.66	2212477.83	Картометрический метод	5	Закрепление отсутствует
4654	480952.34	2212481.25	Картометрический метод	5	Закрепление отсутствует
4655	480982.72	2212492.74	Картометрический метод	5	Закрепление отсутствует
4656	480984.19	2212489.08	Картометрический метод	5	Закрепление отсутствует
4657	480991.28	2212486.53	Картометрический метод	5	Закрепление отсутствует
4658	481001.03	2212483.02	Картометрический метод	5	Закрепление отсутствует
4659	481003.66	2212477.35	Картометрический метод	5	Закрепление отсутствует
4660	481003.76	2212477.11	Картометрический метод	5	Закрепление отсутствует
4661	481036.64	2212406.04	Картометрический метод	5	Закрепление отсутствует
4662	481044.74	2212388.85	Картометрический метод	5	Закрепление отсутствует
4663	481026.80	2212380.69	Картометрический метод	5	Закрепление отсутствует
4664	481043.50	2212343.67	Картометрический метод	5	Закрепление отсутствует
4665	481059.71	2212307.73	Картометрический метод	5	Закрепление отсутствует
4666	481079.95	2212314.45	Картометрический метод	5	Закрепление отсутствует
4667	481079.96	2212314.45	Картометрический метод	5	Закрепление отсутствует
4668	481077.44	2212279.50	Картометрический метод	5	Закрепление отсутствует
4669	481077.29	2212279.50	Картометрический метод	5	Закрепление отсутствует
4670	481067.84	2212279.68	Картометрический метод	5	Закрепление отсутствует
4671	480988.18	2212196.25	Картометрический метод	5	Закрепление отсутствует
4672	480975.20	2212178.40	Картометрический метод	5	Закрепление отсутствует
4673	480970.99	2212172.58	Картометрический метод	5	Закрепление отсутствует
4674	480965.44	2212164.90	Картометрический метод	5	Закрепление отсутствует
4675	480955.16	2212150.83	Картометрический метод	5	Закрепление отсутствует

2. Сведения о характерных точках границ объекта

Обозначение характерных точек границ	Координаты, м		Метод определения координат характерной точки	Средняя квадратическая погрешность положения характерной точки (Mt), м	Описание обозначения точки на местности (при наличии)
	X	Y			
1	2	3	4	5	6
4676	480944.45	2212137.18	Картометрический метод	5	Закрепление отсутствует
4677	480937.34	2212127.40	Картометрический метод	5	Закрепление отсутствует
4678	480935.62	2212125.03	Картометрический метод	5	Закрепление отсутствует
4679	480935.59	2212125.00	Картометрический метод	5	Закрепление отсутствует
4680	480936.43	2212120.98	Картометрический метод	5	Закрепление отсутствует
4681	480943.90	2212085.43	Картометрический метод	5	Закрепление отсутствует
4682	480950.14	2212055.67	Картометрический метод	5	Закрепление отсутствует
4683	480950.75	2212052.73	Картометрический метод	5	Закрепление отсутствует
4684	480950.77	2212052.73	Картометрический метод	5	Закрепление отсутствует
4685	480956.66	2212026.12	Картометрический метод	5	Закрепление отсутствует
4686	480959.63	2212012.74	Картометрический метод	5	Закрепление отсутствует
4687	480968.68	2212012.71	Картометрический метод	5	Закрепление отсутствует
4688	481001.89	2212012.50	Картометрический метод	5	Закрепление отсутствует
4689	481076.93	2212012.56	Картометрический метод	5	Закрепление отсутствует
4690	481076.93	2212012.59	Картометрический метод	5	Закрепление отсутствует
4691	481077.26	2212014.15	Картометрический метод	5	Закрепление отсутствует
4692	481078.03	2212017.87	Картометрический метод	5	Закрепление отсутствует
4693	481078.97	2212022.64	Картометрический метод	5	Закрепление отсутствует
4694	481079.26	2212022.64	Картометрический метод	5	Закрепление отсутствует
4695	481085.20	2212022.07	Картометрический метод	5	Закрепление отсутствует
4696	481099.03	2212023.03	Картометрический метод	5	Закрепление отсутствует
4697	481133.24	2212025.43	Картометрический метод	5	Закрепление отсутствует
4698	481144.01	2212026.18	Картометрический метод	5	Закрепление отсутствует
4699	481153.78	2212026.84	Картометрический метод	5	Закрепление отсутствует
4700	481154.05	2212026.87	Картометрический метод	5	Закрепление отсутствует

2. Сведения о характерных точках границ объекта

Обозначение характерных точек границ	Координаты, м		Метод определения координат характерной точки	Средняя квадратическая погрешность положения характерной точки (Mt), м	Описание обозначения точки на местности (при наличии)
	X	Y			
1	2	3	4	5	6
4701	481163.26	2212026.63	Картометрический метод	5	Закрепление отсутствует
4702	481198.79	2212025.64	Картометрический метод	5	Закрепление отсутствует
4703	481206.20	2212025.43	Картометрический метод	5	Закрепление отсутствует
4704	481213.15	2212024.47	Картометрический метод	5	Закрепление отсутствует
4705	481222.61	2212023.36	Картометрический метод	5	Закрепление отсутствует
4706	481238.02	2212023.15	Картометрический метод	5	Закрепление отсутствует
4707	481246.55	2212024.44	Картометрический метод	5	Закрепление отсутствует
4708	481268.90	2212027.77	Картометрический метод	5	Закрепление отсутствует
4709	481268.81	2212025.64	Картометрический метод	5	Закрепление отсутствует
4710	481268.81	2212025.49	Картометрический метод	5	Закрепление отсутствует
4711	481268.95	2212025.49	Картометрический метод	5	Закрепление отсутствует
4712	481292.93	2212025.43	Картометрический метод	5	Закрепление отсутствует
4713	481299.37	2212025.40	Картометрический метод	5	Закрепление отсутствует
4714	481312.13	2212025.43	Картометрический метод	5	Закрепление отсутствует
4715	481315.18	2212025.43	Картометрический метод	5	Закрепление отсутствует
4716	481324.37	2212025.49	Картометрический метод	5	Закрепление отсутствует
4717	481329.79	2212025.49	Картометрический метод	5	Закрепление отсутствует
4718	481365.52	2212025.85	Картометрический метод	5	Закрепление отсутствует
4719	481365.31	2212025.10	Картометрический метод	5	Закрепление отсутствует
4720	481371.59	2212025.16	Картометрический метод	5	Закрепление отсутствует
4721	481371.82	2212025.94	Картометрический метод	5	Закрепление отсутствует
4722	481430.08	2212026.54	Картометрический метод	5	Закрепление отсутствует
4723	481443.77	2212026.69	Картометрический метод	5	Закрепление отсутствует
4724	481445.33	2212026.72	Картометрический метод	5	Закрепление отсутствует
4725	481457.89	2212026.84	Картометрический метод	5	Закрепление отсутствует

2. Сведения о характерных точках границ объекта

Обозначение характерных точек границ	Координаты, м		Метод определения координат характерной точки	Средняя квадратическая погрешность положения характерной точки (Mt), м	Описание обозначения точки на местности (при наличии)
	X	Y			
1	2	3	4	5	6
4726	481463.65	2212026.90	Картометрический метод	5	Закрепление отсутствует
4727	481464.22	2212026.90	Картометрический метод	5	Закрепление отсутствует
4728	481464.92	2212026.90	Картометрический метод	5	Закрепление отсутствует
4729	481464.34	2212007.76	Картометрический метод	5	Закрепление отсутствует
4730	481463.90	2211993.39	Картометрический метод	5	Закрепление отсутствует
4731	481463.90	2211993.30	Картометрический метод	5	Закрепление отсутствует
4732	481463.89	2211981.63	Картометрический метод	5	Закрепление отсутствует
4733	481463.89	2211981.57	Картометрический метод	5	Закрепление отсутствует
4734	481463.89	2211981.48	Картометрический метод	5	Закрепление отсутствует
4735	481435.90	2211940.68	Картометрический метод	5	Закрепление отсутствует
4736	481435.84	2211940.56	Картометрический метод	5	Закрепление отсутствует
4737	481437.23	2211938.16	Картометрический метод	5	Закрепление отсутствует
4738	481446.10	2211930.27	Картометрический метод	5	Закрепление отсутствует
4739	481476.10	2211905.52	Картометрический метод	5	Закрепление отсутствует
4740	481511.45	2211945.12	Картометрический метод	5	Закрепление отсутствует
4741	481524.50	2211939.03	Картометрический метод	5	Закрепление отсутствует
4742	481524.92	2211960.36	Картометрический метод	5	Закрепление отсутствует
4743	481525.12	2211969.36	Картометрический метод	5	Закрепление отсутствует
4744	481526.03	2212016.16	Картометрический метод	5	Закрепление отсутствует
4745	481492.07	2212027.20	Картометрический метод	5	Закрепление отсутствует
4746	481492.07	2212027.35	Картометрический метод	5	Закрепление отсутствует
4747	481493.06	2212065.03	Картометрический метод	5	Закрепление отсутствует
4748	481493.08	2212065.03	Картометрический метод	5	Закрепление отсутствует
4749	481568.86	2212072.77	Картометрический метод	5	Закрепление отсутствует
4750	481568.84	2212072.92	Картометрический метод	5	Закрепление отсутствует

2. Сведения о характерных точках границ объекта

Обозначение характерных точек границ	Координаты, м		Метод определения координат характерной точки	Средняя квадратическая погрешность положения характерной точки (Mt), м	Описание обозначения точки на местности (при наличии)
	X	Y			
1	2	3	4	5	6
4751	481568.54	2212081.83	Картометрический метод	5	Закрепление отсутствует
4752	481567.85	2212102.23	Картометрический метод	5	Закрепление отсутствует
4753	481568.39	2212104.51	Картометрический метод	5	Закрепление отсутствует
4754	481569.92	2212107.45	Картометрический метод	5	Закрепление отсутствует
4755	481582.46	2212124.70	Картометрический метод	5	Закрепление отсутствует
4756	481588.16	2212130.31	Картометрический метод	5	Закрепление отсутствует
4757	481594.52	2212134.39	Картометрический метод	5	Закрепление отсутствует
4758	481597.30	2212136.16	Картометрический метод	5	Закрепление отсутствует
4759	481607.90	2212138.62	Картометрический метод	5	Закрепление отсутствует
4760	481610.09	2212139.43	Картометрический метод	5	Закрепление отсутствует
4761	481615.13	2212142.97	Картометрический метод	5	Закрепление отсутствует
4762	481621.75	2212148.79	Картометрический метод	5	Закрепление отсутствует
4763	481623.82	2212150.59	Картометрический метод	5	Закрепление отсутствует
4764	481636.37	2212163.04	Картометрический метод	5	Закрепление отсутствует
4765	481640.62	2212167.21	Картометрический метод	5	Закрепление отсутствует
4766	481641.04	2212167.66	Картометрический метод	5	Закрепление отсутствует
4767	481657.82	2212183.29	Картометрический метод	5	Закрепление отсутствует
4768	481662.76	2212189.38	Картометрический метод	5	Закрепление отсутствует
4769	481671.82	2212200.57	Картометрический метод	5	Закрепление отсутствует
4770	481675.36	2212203.33	Картометрический метод	5	Закрепление отсутствует
4771	481687.81	2212208.91	Картометрический метод	5	Закрепление отсутствует
4772	481690.94	2212213.95	Картометрический метод	5	Закрепление отсутствует
4773	481692.50	2212221.57	Картометрический метод	5	Закрепление отсутствует
4774	481692.49	2212221.60	Картометрический метод	5	Закрепление отсутствует
4775	481691.17	2212224.60	Картометрический метод	5	Закрепление отсутствует

2. Сведения о характерных точках границ объекта

Обозначение характерных точек границ	Координаты, м		Метод определения координат характерной точки	Средняя квадратическая погрешность положения характерной точки (Mt), м	Описание обозначения точки на местности (при наличии)
	X	Y			
1	2	3	4	5	6
4776	481691.23	2212224.63	Картометрический метод	5	Закрепление отсутствует
4777	481722.46	2212243.29	Картометрический метод	5	Закрепление отсутствует
4778	481738.40	2212252.80	Картометрический метод	5	Закрепление отсутствует
4779	481752.89	2212263.66	Картометрический метод	5	Закрепление отсутствует
4780	481755.94	2212265.94	Картометрический метод	5	Закрепление отсутствует
4781	481774.69	2212274.10	Картометрический метод	5	Закрепление отсутствует
4782	481787.20	2212283.70	Картометрический метод	5	Закрепление отсутствует
4783	481788.16	2212284.42	Картометрический метод	5	Закрепление отсутствует
4784	481811.18	2212315.35	Картометрический метод	5	Закрепление отсутствует
4785	481811.24	2212315.50	Картометрический метод	5	Закрепление отсутствует
4786	481816.66	2212328.58	Картометрический метод	5	Закрепление отсутствует
4787	481818.07	2212341.00	Картометрический метод	5	Закрепление отсутствует
4788	481821.64	2212352.94	Картометрический метод	5	Закрепление отсутствует
4789	481824.58	2212362.66	Картометрический метод	5	Закрепление отсутствует
4790	481829.75	2212371.60	Картометрический метод	5	Закрепление отсутствует
4791	481829.74	2212371.69	Картометрический метод	5	Закрепление отсутствует
4792	481826.98	2212385.79	Картометрический метод	5	Закрепление отсутствует
4793	481825.22	2212394.70	Картометрический метод	5	Закрепление отсутствует
4794	481812.07	2212412.49	Картометрический метод	5	Закрепление отсутствует
4795	481811.09	2212416.09	Картометрический метод	5	Закрепление отсутствует
4796	481808.84	2212424.34	Картометрический метод	5	Закрепление отсутствует
4797	481795.99	2212447.68	Картометрический метод	5	Закрепление отсутствует
4798	481796.02	2212447.83	Картометрический метод	5	Закрепление отсутствует
4799	481796.45	2212449.33	Картометрический метод	5	Закрепление отсутствует
4800	481814.20	2212467.72	Картометрический метод	5	Закрепление отсутствует

2. Сведения о характерных точках границ объекта

Обозначение характерных точек границ	Координаты, м		Метод определения координат характерной точки	Средняя квадратическая погрешность положения характерной точки (Mt), м	Описание обозначения точки на местности (при наличии)
	X	Y			
1	2	3	4	5	6
4801	481814.14	2212467.84	Картометрический метод	5	Закрепление отсутствует
4802	481806.16	2212485.30	Картометрический метод	5	Закрепление отсутствует
4803	481806.14	2212485.48	Картометрический метод	5	Закрепление отсутствует
4804	481806.13	2212485.69	Картометрический метод	5	Закрепление отсутствует
4805	481805.83	2212489.02	Картометрический метод	5	Закрепление отсутствует
4806	481805.66	2212491.03	Картометрический метод	5	Закрепление отсутствует
4807	481805.41	2212494.21	Картометрический метод	5	Закрепление отсутствует
4808	481804.19	2212509.06	Картометрический метод	5	Закрепление отсутствует
4809	481805.69	2212512.12	Картометрический метод	5	Закрепление отсутствует
4810	481807.87	2212521.06	Картометрический метод	5	Закрепление отсутствует
4811	481810.03	2212525.47	Картометрический метод	5	Закрепление отсутствует
4812	481814.96	2212531.23	Картометрический метод	5	Закрепление отсутствует
4813	481816.22	2212534.08	Картометрический метод	5	Закрепление отсутствует
4814	481816.21	2212534.20	Картометрический метод	5	Закрепление отсутствует
4815	481815.07	2212539.99	Картометрический метод	5	Закрепление отсутствует
4816	481815.08	2212540.08	Картометрический метод	5	Закрепление отсутствует
4817	481815.79	2212542.66	Картометрический метод	5	Закрепление отсутствует
4818	481815.92	2212543.02	Картометрический метод	5	Закрепление отсутствует
4819	481815.88	2212543.05	Картометрический метод	5	Закрепление отсутствует
4820	481797.38	2212560.42	Картометрический метод	5	Закрепление отсутствует
4821	481790.96	2212566.45	Картометрический метод	5	Закрепление отсутствует
4822	481788.91	2212573.98	Картометрический метод	5	Закрепление отсутствует
4823	481788.94	2212574.04	Картометрический метод	5	Закрепление отсутствует
4824	481793.26	2212580.49	Картометрический метод	5	Закрепление отсутствует
4825	481818.14	2212617.90	Картометрический метод	5	Закрепление отсутствует

2. Сведения о характерных точках границ объекта

Обозначение характерных точек границ	Координаты, м		Метод определения координат характерной точки	Средняя квадратическая погрешность положения характерной точки (Mt), м	Описание обозначения точки на местности (при наличии)
	X	Y			
1	2	3	4	5	6
4826	481818.08	2212617.96	Картометрический метод	5	Закрепление отсутствует
4827	481807.31	2212628.61	Картометрический метод	5	Закрепление отсутствует
4828	481764.37	2212620.27	Картометрический метод	5	Закрепление отсутствует
4829	481761.77	2212620.60	Картометрический метод	5	Закрепление отсутствует
4830	481745.65	2212622.52	Картометрический метод	5	Закрепление отсутствует
4831	481727.77	2212624.68	Картометрический метод	5	Закрепление отсутствует
4832	481711.61	2212639.56	Картометрический метод	5	Закрепление отсутствует
4833	481697.96	2212652.13	Картометрический метод	5	Закрепление отсутствует
4834	481680.01	2212643.34	Картометрический метод	5	Закрепление отсутствует
4835	481639.99	2212623.75	Картометрический метод	5	Закрепление отсутствует
4836	481639.97	2212623.75	Картометрический метод	5	Закрепление отсутствует
4837	481610.11	2212609.11	Картометрический метод	5	Закрепление отсутствует
4838	481582.40	2212595.55	Картометрический метод	5	Закрепление отсутствует
4839	481553.89	2212581.57	Картометрический метод	5	Закрепление отсутствует
4840	481525.30	2212567.56	Картометрический метод	5	Закрепление отсутствует
4841	481506.37	2212558.32	Картометрический метод	5	Закрепление отсутствует
4842	481506.16	2212558.20	Картометрический метод	5	Закрепление отсутствует
4843	481504.46	2212494.66	Картометрический метод	5	Закрепление отсутствует
4844	481504.46	2212494.63	Картометрический метод	5	Закрепление отсутствует
4845	481504.30	2212488.21	Картометрический метод	5	Закрепление отсутствует
4846	481461.19	2212486.44	Картометрический метод	5	Закрепление отсутствует
4847	481448.00	2212486.26	Картометрический метод	5	Закрепление отсутствует
4848	481434.77	2212486.08	Картометрический метод	5	Закрепление отсутствует
4849	481410.64	2212485.72	Картометрический метод	5	Закрепление отсутствует
4850	481385.20	2212485.36	Картометрический метод	5	Закрепление отсутствует

2. Сведения о характерных точках границ объекта

Обозначение характерных точек границ	Координаты, м		Метод определения координат характерной точки	Средняя квадратическая погрешность положения характерной точки (Mt), м	Описание обозначения точки на местности (при наличии)
	X	Y			
1	2	3	4	5	6
4851	481383.22	2212491.93	Картометрический метод	5	Закрепление отсутствует
4852	481383.22	2212492.08	Картометрический метод	5	Закрепление отсутствует
4853	481383.28	2212493.94	Картометрический метод	5	Закрепление отсутствует
4854	481383.98	2212520.88	Картометрический метод	5	Закрепление отсутствует
4855	481371.13	2212521.21	Картометрический метод	5	Закрепление отсутствует
4856	481320.82	2212533.96	Картометрический метод	5	Закрепление отсутствует
4857	481317.49	2212534.83	Картометрический метод	5	Закрепление отсутствует
4858	481330.99	2212547.64	Картометрический метод	5	Закрепление отсутствует
4859	481276.04	2212601.85	Картометрический метод	5	Закрепление отсутствует
4860	481281.76	2212604.52	Картометрический метод	5	Закрепление отсутствует
4861	481309.16	2212577.55	Картометрический метод	5	Закрепление отсутствует
4862	481329.26	2212557.75	Картометрический метод	5	Закрепление отсутствует
4863	481346.69	2212600.56	Картометрический метод	5	Закрепление отсутствует
4551	481325.48	2212609.38	Картометрический метод	5	Закрепление отсутствует
4864	482173.69	2215404.00	Картометрический метод	5	Закрепление отсутствует
4865	482168.26	2215400.10	Картометрический метод	5	Закрепление отсутствует
4866	482158.49	2215396.20	Картометрический метод	5	Закрепление отсутствует
4867	482139.68	2215388.67	Картометрический метод	5	Закрепление отсутствует
4868	482139.67	2215388.67	Картометрический метод	5	Закрепление отсутствует
4869	482079.98	2215399.86	Картометрический метод	5	Закрепление отсутствует
4870	482062.25	2215416.27	Картометрический метод	5	Закрепление отсутствует
4871	482045.83	2215435.92	Картометрический метод	5	Закрепление отсутствует
4872	482031.35	2215453.23	Картометрический метод	5	Закрепление отсутствует
4873	482018.81	2215469.76	Картометрический метод	5	Закрепление отсутствует
4874	482015.71	2215473.84	Картометрический метод	5	Закрепление отсутствует

2. Сведения о характерных точках границ объекта

Обозначение характерных точек границ	Координаты, м		Метод определения координат характерной точки	Средняя квадратическая погрешность положения характерной точки (Mt), м	Описание обозначения точки на местности (при наличии)
	X	Y			
1	2	3	4	5	6
4875	482013.37	2215476.93	Картометрический метод	5	Закрепление отсутствует
4876	481996.93	2215498.56	Картометрический метод	5	Закрепление отсутствует
4877	481964.99	2215542.09	Картометрический метод	5	Закрепление отсутствует
4878	481938.41	2215575.18	Картометрический метод	5	Закрепление отсутствует
4879	481931.65	2215581.15	Картометрический метод	5	Закрепление отсутствует
4880	481926.76	2215584.54	Картометрический метод	5	Закрепление отсутствует
4881	481916.21	2215590.42	Картометрический метод	5	Закрепление отсутствует
4882	481889.56	2215605.30	Картометрический метод	5	Закрепление отсутствует
4883	481871.18	2215615.65	Картометрический метод	5	Закрепление отсутствует
4884	481859.63	2215619.43	Картометрический метод	5	Закрепление отсутствует
4885	481856.41	2215619.40	Картометрический метод	5	Закрепление отсутствует
4886	481830.20	2215624.86	Картометрический метод	5	Закрепление отсутствует
4887	481818.44	2215627.95	Картометрический метод	5	Закрепление отсутствует
4888	481816.69	2215624.41	Картометрический метод	5	Закрепление отсутствует
4889	481810.21	2215618.44	Картометрический метод	5	Закрепление отсутствует
4890	481810.19	2215618.44	Картометрический метод	5	Закрепление отсутствует
4891	481771.10	2215630.29	Картометрический метод	5	Закрепление отсутствует
4892	481757.26	2215629.00	Картометрический метод	5	Закрепление отсутствует
4893	481730.59	2215583.07	Картометрический метод	5	Закрепление отсутствует
4894	481720.16	2215575.81	Картометрический метод	5	Закрепление отсутствует
4895	481695.50	2215558.59	Картометрический метод	5	Закрепление отсутствует
4896	481695.38	2215558.50	Картометрический метод	5	Закрепление отсутствует
4897	481707.35	2215545.45	Картометрический метод	5	Закрепление отсутствует
4898	481720.88	2215520.16	Картометрический метод	5	Закрепление отсутствует
4899	481742.47	2215478.70	Картометрический метод	5	Закрепление отсутствует

2. Сведения о характерных точках границ объекта

Обозначение характерных точек границ	Координаты, м		Метод определения координат характерной точки	Средняя квадратическая погрешность положения характерной точки (Mt), м	Описание обозначения точки на местности (при наличии)
	X	Y			
1	2	3	4	5	6
4900	481769.24	2215440.00	Картометрический метод	5	Закрепление отсутствует
4901	481779.38	2215422.21	Картометрический метод	5	Закрепление отсутствует
4902	481791.89	2215416.24	Картометрический метод	5	Закрепление отсутствует
4903	481799.03	2215406.55	Картометрический метод	5	Закрепление отсутствует
4904	481800.29	2215393.89	Картометрический метод	5	Закрепление отсутствует
4905	481797.35	2215388.16	Картометрический метод	5	Закрепление отсутствует
4906	481832.42	2215317.54	Картометрический метод	5	Закрепление отсутствует
4907	481855.91	2215282.71	Картометрический метод	5	Закрепление отсутствует
4908	481860.32	2215272.18	Картометрический метод	5	Закрепление отсутствует
4909	481875.65	2215279.65	Картометрический метод	5	Закрепление отсутствует
4910	481961.65	2215292.73	Картометрический метод	5	Закрепление отсутствует
4911	481989.20	2215292.61	Картометрический метод	5	Закрепление отсутствует
4912	482051.89	2215292.37	Картометрический метод	5	Закрепление отсутствует
4913	482077.00	2215292.43	Картометрический метод	5	Закрепление отсутствует
4914	482126.42	2215292.07	Картометрический метод	5	Закрепление отсутствует
4915	482135.95	2215294.14	Картометрический метод	5	Закрепление отсутствует
4916	482161.43	2215292.37	Картометрический метод	5	Закрепление отсутствует
4917	482168.54	2215293.24	Картометрический метод	5	Закрепление отсутствует
4918	482177.68	2215291.74	Картометрический метод	5	Закрепление отсутствует
4919	482183.15	2215287.54	Картометрический метод	5	Закрепление отсутствует
4920	482202.05	2215292.04	Картометрический метод	5	Закрепление отсутствует
4921	482213.26	2215295.73	Картометрический метод	5	Закрепление отсутствует
4864	482173.69	2215404.00	Картометрический метод	5	Закрепление отсутствует
4922	483195.82	2213603.91	Картометрический метод	5	Закрепление отсутствует
4923	483195.25	2213610.66	Картометрический метод	5	Закрепление отсутствует

2. Сведения о характерных точках границ объекта

Обозначение характерных точек границ	Координаты, м		Метод определения координат характерной точки	Средняя квадратическая погрешность положения характерной точки (Mt), м	Описание обозначения точки на местности (при наличии)
	X	Y			
1	2	3	4	5	6
4924	483189.53	2213659.02	Картометрический метод	5	Закрепление отсутствует
4925	483173.95	2213677.44	Картометрический метод	5	Закрепление отсутствует
4926	483165.52	2213681.49	Картометрический метод	5	Закрепление отсутствует
4927	483136.00	2213667.21	Картометрический метод	5	Закрепление отсутствует
4928	483116.30	2213675.88	Картометрический метод	5	Закрепление отсутствует
4929	483102.83	2213676.75	Картометрический метод	5	Закрепление отсутствует
4930	483099.31	2213700.96	Картометрический метод	5	Закрепление отсутствует
4931	483098.69	2213707.05	Картометрический метод	5	Закрепление отсутствует
4932	483072.50	2213703.99	Картометрический метод	5	Закрепление отсутствует
4933	483072.49	2213703.99	Картометрический метод	5	Закрепление отсутствует
4934	483074.68	2213682.51	Картометрический метод	5	Закрепление отсутствует
4935	483074.69	2213682.36	Картометрический метод	5	Закрепление отсутствует
4936	483010.31	2213675.82	Картометрический метод	5	Закрепление отсутствует
4937	483008.51	2213690.13	Картометрический метод	5	Закрепление отсутствует
4938	483007.51	2213690.19	Картометрический метод	5	Закрепление отсутствует
4939	482966.63	2213685.60	Картометрический метод	5	Закрепление отсутствует
4940	482938.67	2213692.50	Картометрический метод	5	Закрепление отсутствует
4941	482932.85	2213682.00	Картометрический метод	5	Закрепление отсутствует
4942	482924.08	2213665.89	Картометрический метод	5	Закрепление отсутствует
4943	482923.66	2213650.83	Картометрический метод	5	Закрепление отсутствует
4944	482919.92	2213618.46	Картометрический метод	5	Закрепление отсутствует
4945	482917.57	2213600.22	Картометрический метод	5	Закрепление отсутствует
4946	482916.04	2213589.51	Картометрический метод	5	Закрепление отсутствует
4947	482915.93	2213588.67	Картометрический метод	5	Закрепление отсутствует
4948	482915.92	2213588.52	Картометрический метод	5	Закрепление отсутствует

2. Сведения о характерных точках границ объекта

Обозначение характерных точек границ	Координаты, м		Метод определения координат характерной точки	Средняя квадратическая погрешность положения характерной точки (Mt), м	Описание обозначения точки на местности (при наличии)
	X	Y			
1	2	3	4	5	6
4949	482930.53	2213572.89	Картометрический метод	5	Закрепление отсутствует
4950	482942.60	2213559.03	Картометрический метод	5	Закрепление отсутствует
4951	482946.43	2213554.26	Картометрический метод	5	Закрепление отсутствует
4952	482946.82	2213553.27	Картометрический метод	5	Закрепление отсутствует
4953	482951.63	2213546.88	Картометрический метод	5	Закрепление отсутствует
4954	482969.93	2213529.81	Картометрический метод	5	Закрепление отсутствует
4955	482981.77	2213511.45	Картометрический метод	5	Закрепление отсутствует
4956	482991.76	2213499.12	Картометрический метод	5	Закрепление отсутствует
4957	482998.51	2213488.35	Картометрический метод	5	Закрепление отсутствует
4958	482999.86	2213485.47	Картометрический метод	5	Закрепление отсутствует
4959	483001.58	2213479.62	Картометрический метод	5	Закрепление отсутствует
4960	483006.71	2213472.15	Картометрический метод	5	Закрепление отсутствует
4961	483020.44	2213459.40	Картометрический метод	5	Закрепление отсутствует
4962	483026.59	2213458.26	Картометрический метод	5	Закрепление отсутствует
4963	483044.86	2213456.22	Картометрический метод	5	Закрепление отсутствует
4964	483052.06	2213455.02	Картометрический метод	5	Закрепление отсутствует
4965	483066.55	2213451.06	Картометрический метод	5	Закрепление отсутствует
4966	483080.33	2213447.37	Картометрический метод	5	Закрепление отсутствует
4967	483083.90	2213451.72	Картометрический метод	5	Закрепление отсутствует
4968	483101.15	2213471.70	Картометрический метод	5	Закрепление отсутствует
4969	483103.58	2213479.65	Картометрический метод	5	Закрепление отсутствует
4970	483110.72	2213488.71	Картометрический метод	5	Закрепление отсутствует
4971	483112.48	2213490.99	Картометрический метод	5	Закрепление отсутствует
4972	483146.20	2213533.53	Картометрический метод	5	Закрепление отсутствует
4973	483146.12	2213533.59	Картометрический метод	5	Закрепление отсутствует

2. Сведения о характерных точках границ объекта

Обозначение характерных точек границ	Координаты, м		Метод определения координат характерной точки	Средняя квадратическая погрешность положения характерной точки (Mt), м	Описание обозначения точки на местности (при наличии)
	X	Y			
1	2	3	4	5	6
4974	483144.29	2213534.88	Картометрический метод	5	Закрепление отсутствует
4975	483144.37	2213535.00	Картометрический метод	5	Закрепление отсутствует
4976	483145.16	2213536.08	Картометрический метод	5	Закрепление отсутствует
4977	483145.09	2213540.19	Картометрический метод	5	Закрепление отсутствует
4978	483146.77	2213542.50	Картометрический метод	5	Закрепление отсутствует
4979	483149.26	2213545.83	Картометрический метод	5	Закрепление отсутствует
4980	483150.82	2213547.99	Картометрический метод	5	Закрепление отсутствует
4981	483155.35	2213544.54	Картометрический метод	5	Закрепление отсутствует
4982	483159.74	2213550.27	Картометрический метод	5	Закрепление отсутствует
4983	483196.27	2213598.87	Картометрический метод	5	Закрепление отсутствует
4922	483195.82	2213603.91	Картометрический метод	5	Закрепление отсутствует
4984	485330.59	2216763.33	Картометрический метод	5	Закрепление отсутствует
4985	485322.23	2216761.38	Картометрический метод	5	Закрепление отсутствует
4986	485330.81	2216740.80	Картометрический метод	5	Закрепление отсутствует
4987	485342.24	2216713.14	Картометрический метод	5	Закрепление отсутствует
4988	485358.91	2216673.12	Картометрический метод	5	Закрепление отсутствует
4989	485366.83	2216653.92	Картометрический метод	5	Закрепление отсутствует
4990	485380.42	2216620.59	Картометрический метод	5	Закрепление отсутствует
4991	485388.49	2216636.16	Картометрический метод	5	Закрепление отсутствует
4992	485398.16	2216664.84	Картометрический метод	5	Закрепление отсутствует
4993	485399.92	2216677.74	Картометрический метод	5	Закрепление отсутствует
4994	485396.27	2216683.05	Картометрический метод	5	Закрепление отсутствует
4995	485393.32	2216687.40	Картометрический метод	5	Закрепление отсутствует
4996	485380.00	2216706.96	Картометрический метод	5	Закрепление отсутствует
4997	485371.69	2216725.38	Картометрический метод	5	Закрепление отсутствует

2. Сведения о характерных точках границ объекта

Обозначение характерных точек границ	Координаты, м		Метод определения координат характерной точки	Средняя квадратическая погрешность положения характерной точки (Mt), м	Описание обозначения точки на местности (при наличии)
	X	Y			
1	2	3	4	5	6
4998	485362.60	2216745.51	Картометрический метод	5	Закрепление отсутствует
4999	485352.70	2216760.09	Картометрический метод	5	Закрепление отсутствует
5000	485342.23	2216764.68	Картометрический метод	5	Закрепление отсутствует
5001	485339.65	2216765.46	Картометрический метод	5	Закрепление отсутствует
4984	485330.59	2216763.33	Картометрический метод	5	Закрепление отсутствует
5002	484889.05	2215176.87	Картометрический метод	5	Закрепление отсутствует
5003	484866.02	2215167.09	Картометрический метод	5	Закрепление отсутствует
5004	484879.46	2215135.47	Картометрический метод	5	Закрепление отсутствует
5005	484884.31	2215122.24	Картометрический метод	5	Закрепление отсутствует
5006	484907.83	2215132.71	Картометрический метод	5	Закрепление отсутствует
5002	484889.05	2215176.87	Картометрический метод	5	Закрепление отсутствует
5007	485013.04	2216689.89	Картометрический метод	5	Закрепление отсутствует
5008	485071.07	2216711.16	Картометрический метод	5	Закрепление отсутствует
5009	485099.86	2216710.02	Картометрический метод	5	Закрепление отсутствует
5010	485100.25	2216720.88	Картометрический метод	5	Закрепление отсутствует
5011	485131.75	2216727.90	Картометрический метод	5	Закрепление отсутствует
5012	485162.41	2216741.25	Картометрический метод	5	Закрепление отсутствует
5013	485172.31	2216745.21	Картометрический метод	5	Закрепление отсутствует
5014	485203.70	2216762.52	Картометрический метод	5	Закрепление отсутствует
5015	485212.42	2216776.77	Картометрический метод	5	Закрепление отсутствует
5016	485240.18	2216793.42	Картометрический метод	5	Закрепление отсутствует
5017	485272.78	2216810.07	Картометрический метод	5	Закрепление отсутствует
5018	485272.93	2216815.14	Картометрический метод	5	Закрепление отсутствует
5019	485271.67	2216822.61	Картометрический метод	5	Закрепление отсутствует
5020	485270.26	2216828.22	Картометрический метод	5	Закрепление отсутствует

2. Сведения о характерных точках границ объекта

Обозначение характерных точек границ	Координаты, м		Метод определения координат характерной точки	Средняя квадратическая погрешность положения характерной точки (Mt), м	Описание обозначения точки на местности (при наличии)
	X	Y			
1	2	3	4	5	6
5021	485266.43	2216839.14	Картометрический метод	5	Закрепление отсутствует
5022	485263.43	2216841.93	Картометрический метод	5	Закрепление отсутствует
5023	485261.38	2216843.19	Картометрический метод	5	Закрепление отсутствует
5024	485260.93	2216843.19	Картометрический метод	5	Закрепление отсутствует
5025	485224.19	2216827.83	Картометрический метод	5	Закрепление отсутствует
5026	485219.71	2216825.70	Картометрический метод	5	Закрепление отсутствует
5027	485217.79	2216824.80	Картометрический метод	5	Закрепление отсутствует
5028	485197.84	2216815.38	Картометрический метод	5	Закрепление отсутствует
5029	485197.85	2216815.32	Картометрический метод	5	Закрепление отсутствует
5030	485188.91	2216810.67	Картометрический метод	5	Закрепление отсутствует
5031	485177.98	2216804.94	Картометрический метод	5	Закрепление отсутствует
5032	485151.70	2216791.17	Картометрический метод	5	Закрепление отсутствует
5033	485141.29	2216786.79	Картометрический метод	5	Закрепление отсутствует
5034	485139.92	2216786.10	Картометрический метод	5	Закрепление отсутствует
5035	485136.26	2216784.51	Картометрический метод	5	Закрепление отсутствует
5036	485132.12	2216782.89	Картометрический метод	5	Закрепление отсутствует
5037	485126.03	2216780.55	Картометрический метод	5	Закрепление отсутствует
5038	485113.52	2216775.69	Картометрический метод	5	Закрепление отсутствует
5039	485100.22	2216770.71	Картометрический метод	5	Закрепление отсутствует
5040	485100.23	2216770.59	Картометрический метод	5	Закрепление отсутствует
5041	485070.88	2216760.93	Картометрический метод	5	Закрепление отсутствует
5042	485061.71	2216765.28	Картометрический метод	5	Закрепление отсутствует
5043	485042.45	2216765.31	Картометрический метод	5	Закрепление отсутствует
5044	485043.46	2216754.57	Картометрический метод	5	Закрепление отсутствует
5045	485035.43	2216750.70	Картометрический метод	5	Закрепление отсутствует

2. Сведения о характерных точках границ объекта

Обозначение характерных точек границ	Координаты, м		Метод определения координат характерной точки	Средняя квадратическая погрешность положения характерной точки (Mt), м	Описание обозначения точки на местности (при наличии)
	X	Y			
1	2	3	4	5	6
5046	485012.65	2216757.30	Картометрический метод	5	Закрепление отсутствует
5047	484998.67	2216761.44	Картометрический метод	5	Закрепление отсутствует
5048	484988.08	2216764.74	Картометрический метод	5	Закрепление отсутствует
5049	484982.60	2216766.24	Картометрический метод	5	Закрепление отсутствует
5050	484980.07	2216767.11	Картометрический метод	5	Закрепление отсутствует
5051	484964.68	2216771.97	Картометрический метод	5	Закрепление отсутствует
5052	484962.79	2216772.60	Картометрический метод	5	Закрепление отсутствует
5053	484959.40	2216774.07	Картометрический метод	5	Закрепление отсутствует
5054	484940.08	2216782.74	Картометрический метод	5	Закрепление отсутствует
5055	484933.27	2216786.10	Картометрический метод	5	Закрепление отсутствует
5056	484926.43	2216789.37	Картометрический метод	5	Закрепление отсутствует
5057	484924.48	2216790.00	Картометрический метод	5	Закрепление отсутствует
5058	484923.49	2216790.30	Картометрический метод	5	Закрепление отсутствует
5059	484919.39	2216791.95	Картометрический метод	5	Закрепление отсутствует
5060	484913.86	2216794.41	Картометрический метод	5	Закрепление отсутствует
5061	484892.95	2216804.46	Картометрический метод	5	Закрепление отсутствует
5062	484863.46	2216824.59	Картометрический метод	5	Закрепление отсутствует
5063	484859.95	2216826.87	Картометрический метод	5	Закрепление отсутствует
5064	484854.26	2216825.85	Картометрический метод	5	Закрепление отсутствует
5065	484853.02	2216828.07	Картометрический метод	5	Закрепление отсутствует
5066	484852.87	2216828.52	Картометрический метод	5	Закрепление отсутствует
5067	484848.83	2216835.42	Картометрический метод	5	Закрепление отсутствует
5068	484847.44	2216838.33	Картометрический метод	5	Закрепление отсутствует
5069	484837.48	2216854.23	Картометрический метод	5	Закрепление отсутствует
5070	484832.68	2216857.98	Картометрический метод	5	Закрепление отсутствует

2. Сведения о характерных точках границ объекта

Обозначение характерных точек границ	Координаты, м		Метод определения координат характерной точки	Средняя квадратическая погрешность положения характерной точки (Mt), м	Описание обозначения точки на местности (при наличии)
	X	Y			
1	2	3	4	5	6
5071	484829.98	2216859.30	Картометрический метод	5	Закрепление отсутствует
5072	484826.96	2216860.08	Картометрический метод	5	Закрепление отсутствует
5073	484823.93	2216859.72	Картометрический метод	5	Закрепление отсутствует
5074	484779.98	2216848.20	Картометрический метод	5	Закрепление отсутствует
5075	484779.79	2216847.96	Картометрический метод	5	Закрепление отсутствует
5076	484786.39	2216823.03	Картометрический метод	5	Закрепление отсутствует
5077	484791.97	2216798.31	Картометрический метод	5	Закрепление отсутствует
5078	484790.99	2216774.01	Картометрический метод	5	Закрепление отсутствует
5079	484788.43	2216762.31	Картометрический метод	5	Закрепление отсутствует
5080	484783.36	2216727.09	Картометрический метод	5	Закрепление отсутствует
5081	484779.52	2216701.56	Картометрический метод	5	Закрепление отсутствует
5082	484775.08	2216677.32	Картометрический метод	5	Закрепление отсутствует
5083	484770.40	2216647.38	Картометрический метод	5	Закрепление отсутствует
5084	484824.14	2216633.64	Картометрический метод	5	Закрепление отсутствует
5085	484828.87	2216631.75	Картометрический метод	5	Закрепление отсутствует
5086	484829.95	2216631.39	Картометрический метод	5	Закрепление отсутствует
5087	484855.06	2216623.02	Картометрический метод	5	Закрепление отсутствует
5088	484857.76	2216622.03	Картометрический метод	5	Закрепление отсутствует
5089	484858.69	2216621.61	Картометрический метод	5	Закрепление отсутствует
5090	484861.43	2216620.89	Картометрический метод	5	Закрепление отсутствует
5091	484864.60	2216619.60	Картометрический метод	5	Закрепление отсутствует
5092	484880.89	2216612.34	Картометрический метод	5	Закрепление отсутствует
5093	484879.03	2216605.89	Картометрический метод	5	Закрепление отсутствует
5094	484859.42	2216613.15	Картометрический метод	5	Закрепление отсутствует
5095	484858.54	2216613.33	Картометрический метод	5	Закрепление отсутствует

2. Сведения о характерных точках границ объекта

Обозначение характерных точек границ	Координаты, м		Метод определения координат характерной точки	Средняя квадратическая погрешность положения характерной точки (Mt), м	Описание обозначения точки на местности (при наличии)
	X	Y			
1	2	3	4	5	6
5096	484850.03	2216615.37	Картометрический метод	5	Закрепление отсутствует
5097	484827.70	2216620.95	Картометрический метод	5	Закрепление отсутствует
5098	484823.30	2216622.12	Картометрический метод	5	Закрепление отсутствует
5099	484819.49	2216623.11	Картометрический метод	5	Закрепление отсутствует
5100	484800.97	2216627.46	Картометрический метод	5	Закрепление отсутствует
5101	484768.76	2216635.05	Картометрический метод	5	Закрепление отсутствует
5102	484764.82	2216613.00	Картометрический метод	5	Закрепление отсутствует
5103	484764.71	2216612.25	Картометрический метод	5	Закрепление отсутствует
5104	484761.71	2216588.82	Картометрический метод	5	Закрепление отсутствует
5105	484758.95	2216579.82	Картометрический метод	5	Закрепление отсутствует
5106	484745.89	2216537.01	Картометрический метод	5	Закрепление отсутствует
5107	484744.25	2216531.64	Картометрический метод	5	Закрепление отсутствует
5108	484737.82	2216505.27	Картометрический метод	5	Закрепление отсутствует
5109	484741.66	2216504.22	Картометрический метод	5	Закрепление отсутствует
5110	484801.13	2216488.14	Картометрический метод	5	Закрепление отсутствует
5111	484808.09	2216518.23	Картометрический метод	5	Закрепление отсутствует
5112	484808.63	2216521.77	Картометрический метод	5	Закрепление отсутствует
5113	484808.65	2216521.77	Картометрический метод	5	Закрепление отсутствует
5114	484816.76	2216524.14	Картометрический метод	5	Закрепление отсутствует
5115	484824.02	2216526.27	Картометрический метод	5	Закрепление отсутствует
5116	484835.18	2216532.84	Картометрический метод	5	Закрепление отсутствует
5117	484852.45	2216542.98	Картометрический метод	5	Закрепление отсутствует
5118	484865.29	2216557.29	Картометрический метод	5	Закрепление отсутствует
5119	484867.09	2216559.03	Картометрический метод	5	Закрепление отсутствует
5120	484867.12	2216559.00	Картометрический метод	5	Закрепление отсутствует

2. Сведения о характерных точках границ объекта

Обозначение характерных точек границ	Координаты, м		Метод определения координат характерной точки	Средняя квадратическая погрешность положения характерной точки (Mt), м	Описание обозначения точки на местности (при наличии)
	X	Y			
1	2	3	4	5	6
5121	484869.13	2216561.94	Картометрический метод	5	Закрепление отсутствует
5122	484848.76	2216568.36	Картометрический метод	5	Закрепление отсутствует
5123	484851.35	2216582.07	Картометрический метод	5	Закрепление отсутствует
5124	484882.16	2216572.80	Картометрический метод	5	Закрепление отсутствует
5125	484894.58	2216615.04	Картометрический метод	5	Закрепление отсутствует
5126	484882.81	2216619.00	Картометрический метод	5	Закрепление отсутствует
5127	484887.88	2216636.52	Картометрический метод	5	Закрепление отсутствует
5128	484837.69	2216654.22	Картометрический метод	5	Закрепление отсутствует
5129	484843.25	2216667.00	Картометрический метод	5	Закрепление отсутствует
5130	484837.97	2216668.77	Картометрический метод	5	Закрепление отсутствует
5131	484848.26	2216716.59	Картометрический метод	5	Закрепление отсутствует
5132	484852.55	2216752.56	Картометрический метод	5	Закрепление отсутствует
5133	484865.35	2216751.03	Картометрический метод	5	Закрепление отсутствует
5134	484891.61	2216735.61	Картометрический метод	5	Закрепление отсутствует
5135	484891.39	2216735.85	Картометрический метод	5	Закрепление отсутствует
5136	484894.39	2216741.13	Картометрический метод	5	Закрепление отсутствует
5137	484895.68	2216740.56	Картометрический метод	5	Закрепление отсутствует
5138	484903.91	2216758.56	Картометрический метод	5	Закрепление отсутствует
5139	484904.90	2216760.72	Картометрический метод	5	Закрепление отсутствует
5140	484907.20	2216765.76	Картометрический метод	5	Закрепление отсутствует
5141	484919.23	2216791.32	Картометрический метод	5	Закрепление отсутствует
5142	484924.46	2216790.00	Картометрический метод	5	Закрепление отсутствует
5143	484915.82	2216770.44	Картометрический метод	5	Закрепление отсутствует
5144	484924.52	2216766.66	Картометрический метод	5	Закрепление отсутствует
5145	484919.53	2216756.28	Картометрический метод	5	Закрепление отсутствует

2. Сведения о характерных точках границ объекта

Обозначение характерных точек границ	Координаты, м		Метод определения координат характерной точки	Средняя квадратическая погрешность положения характерной точки (Mt), м	Описание обозначения точки на местности (при наличии)
	X	Y			
1	2	3	4	5	6
5146	484907.65	2216761.05	Картометрический метод	5	Закрепление отсутствует
5147	484898.62	2216743.08	Картометрический метод	5	Закрепление отсутствует
5148	484900.39	2216742.18	Картометрический метод	5	Закрепление отсутствует
5149	484894.70	2216733.78	Картометрический метод	5	Закрепление отсутствует
5150	484902.68	2216724.00	Картометрический метод	5	Закрепление отсутствует
5151	484925.54	2216693.88	Картометрический метод	5	Закрепление отсутствует
5152	484947.10	2216682.27	Картометрический метод	5	Закрепление отсутствует
5153	484953.89	2216695.62	Картометрический метод	5	Закрепление отсутствует
5154	484975.79	2216683.89	Картометрический метод	5	Закрепление отсутствует
5155	484977.92	2216684.07	Картометрический метод	5	Закрепление отсутствует
5007	485013.04	2216689.89	Картометрический метод	5	Закрепление отсутствует
5156	486029.14	2218268.67	Картометрический метод	5	Закрепление отсутствует
5157	486029.08	2218268.73	Картометрический метод	5	Закрепление отсутствует
5158	486032.50	2218273.29	Картометрический метод	5	Закрепление отсутствует
5159	486035.59	2218278.45	Картометрический метод	5	Закрепление отсутствует
5160	486028.69	2218282.14	Картометрический метод	5	Закрепление отсутствует
5161	485991.98	2218302.57	Картометрический метод	5	Закрепление отсутствует
5162	485984.77	2218291.23	Картометрический метод	5	Закрепление отсутствует
5163	485967.92	2218301.85	Картометрический метод	5	Закрепление отсутствует
5164	485959.88	2218306.89	Картометрический метод	5	Закрепление отсутствует
5165	485954.54	2218301.34	Картометрический метод	5	Закрепление отсутствует
5166	485953.97	2218300.74	Картометрический метод	5	Закрепление отсутствует
5167	485950.58	2218301.19	Картометрический метод	5	Закрепление отсутствует
5168	485934.19	2218303.35	Картометрический метод	5	Закрепление отсутствует
5169	485920.97	2218318.95	Картометрический метод	5	Закрепление отсутствует

2. Сведения о характерных точках границ объекта

Обозначение характерных точек границ	Координаты, м		Метод определения координат характерной точки	Средняя квадратическая погрешность положения характерной точки (Mt), м	Описание обозначения точки на местности (при наличии)
	X	Y			
1	2	3	4	5	6
5170	485887.64	2218295.79	Картометрический метод	5	Закрепление отсутствует
5171	485891.02	2218291.83	Картометрический метод	5	Закрепление отсутствует
5172	485894.86	2218286.70	Картометрический метод	5	Закрепление отсутствует
5173	485897.45	2218283.25	Картометрический метод	5	Закрепление отсутствует
5174	485908.78	2218269.93	Картометрический метод	5	Закрепление отсутствует
5175	485915.17	2218262.73	Картометрический метод	5	Закрепление отсутствует
5176	485939.44	2218235.13	Картометрический метод	5	Закрепление отсутствует
5177	485948.14	2218224.75	Картометрический метод	5	Закрепление отсутствует
5178	485980.06	2218186.44	Картометрический метод	5	Закрепление отсутствует
5179	485987.81	2218193.13	Картометрический метод	5	Закрепление отсутствует
5180	486030.34	2218229.88	Картометрический метод	5	Закрепление отсутствует
5181	486034.81	2218233.75	Картометрический метод	5	Закрепление отсутствует
5182	486037.63	2218237.68	Картометрический метод	5	Закрепление отсутствует
5183	486037.12	2218244.07	Картометрический метод	5	Закрепление отсутствует
5184	486044.29	2218250.10	Картометрический метод	5	Закрепление отсутствует
5185	486044.33	2218250.13	Картометрический метод	5	Закрепление отсутствует
5186	486032.68	2218264.35	Картометрический метод	5	Закрепление отсутствует
5156	486029.14	2218268.67	Картометрический метод	5	Закрепление отсутствует
5187	486054.47	2218237.68	Картометрический метод	5	Закрепление отсутствует
5188	486053.09	2218236.42	Картометрический метод	5	Закрепление отсутствует
5189	486028.84	2218215.63	Картометрический метод	5	Закрепление отсутствует
5190	486026.23	2218212.90	Картометрический метод	5	Закрепление отсутствует
5191	485994.19	2218185.24	Картометрический метод	5	Закрепление отсутствует
5192	485996.05	2218182.72	Картометрический метод	5	Закрепление отсутствует
5193	485997.83	2218180.32	Картометрический метод	5	Закрепление отсутствует

2. Сведения о характерных точках границ объекта

Обозначение характерных точек границ	Координаты, м		Метод определения координат характерной точки	Средняя квадратическая погрешность положения характерной точки (Mt), м	Описание обозначения точки на местности (при наличии)
	X	Y			
1	2	3	4	5	6
5194	486005.47	2218170.78	Картометрический метод	5	Закрепление отсутствует
5195	486009.65	2218165.50	Картометрический метод	5	Закрепление отсутствует
5196	486012.13	2218162.38	Картометрический метод	5	Закрепление отсутствует
5197	486013.90	2218160.07	Картометрический метод	5	Закрепление отсутствует
5198	486026.75	2218143.48	Картометрический метод	5	Закрепление отсутствует
5199	486029.87	2218139.82	Картометрический метод	5	Закрепление отсутствует
5200	486033.40	2218135.38	Картометрический метод	5	Закрепление отсутствует
5201	486055.00	2218109.01	Картометрический метод	5	Закрепление отсутствует
5202	486076.84	2218083.09	Картометрический метод	5	Закрепление отсутствует
5203	486107.53	2218136.49	Картометрический метод	5	Закрепление отсутствует
5204	486110.98	2218142.10	Картометрический метод	5	Закрепление отсутствует
5205	486119.44	2218158.45	Картометрический метод	5	Закрепление отсутствует
5206	486092.62	2218191.21	Картометрический метод	5	Закрепление отсутствует
5207	486096.07	2218194.45	Картометрический метод	5	Закрепление отсутствует
5208	486098.02	2218196.25	Картометрический метод	5	Закрепление отсутствует
5209	486057.85	2218240.80	Картометрический метод	5	Закрепление отсутствует
5210	486055.37	2218238.52	Картометрический метод	5	Закрепление отсутствует
5211	486054.47	2218237.74	Картометрический метод	5	Закрепление отсутствует
5212	486054.44	2218237.71	Картометрический метод	5	Закрепление отсутствует
5187	486054.47	2218237.68	Картометрический метод	5	Закрепление отсутствует
5213	483844.27	2216171.58	Картометрический метод	5	Закрепление отсутствует
5214	483837.34	2216170.14	Картометрический метод	5	Закрепление отсутствует
5215	483835.82	2216169.42	Картометрический метод	5	Закрепление отсутствует
5216	483835.69	2216170.29	Картометрический метод	5	Закрепление отсутствует
5217	483823.93	2216165.97	Картометрический метод	5	Закрепление отсутствует

2. Сведения о характерных точках границ объекта

Обозначение характерных точек границ	Координаты, м		Метод определения координат характерной точки	Средняя квадратическая погрешность положения характерной точки (Mt), м	Описание обозначения точки на местности (при наличии)
	X	Y			
1	2	3	4	5	6
5218	483817.39	2216166.18	Картометрический метод	5	Закрепление отсутствует
5219	483816.88	2216166.18	Картометрический метод	5	Закрепление отсутствует
5220	483813.86	2216166.12	Картометрический метод	5	Закрепление отсутствует
5221	483810.83	2216166.06	Картометрический метод	5	Закрепление отсутствует
5222	483810.88	2216163.90	Картометрический метод	5	Закрепление отсутствует
5223	483811.24	2216155.62	Картометрический метод	5	Закрепление отсутствует
5224	483811.84	2216141.94	Картометрический метод	5	Закрепление отсутствует
5225	483783.46	2216132.16	Картометрический метод	5	Закрепление отсутствует
5226	483755.12	2216122.41	Картометрический метод	5	Закрепление отсутствует
5227	483745.97	2216116.92	Картометрический метод	5	Закрепление отсутствует
5228	483697.49	2216102.67	Картометрический метод	5	Закрепление отсутствует
5229	483673.18	2216094.42	Картометрический метод	5	Закрепление отсутствует
5230	483597.91	2216068.83	Картометрический метод	5	Закрепление отсутствует
5231	483594.16	2216068.92	Картометрический метод	5	Закрепление отсутствует
5232	483593.90	2216066.97	Картометрический метод	5	Закрепление отсутствует
5233	483594.02	2216025.24	Картометрический метод	5	Закрепление отсутствует
5234	483557.17	2216024.13	Картометрический метод	5	Закрепление отсутствует
5235	483557.24	2216027.37	Картометрический метод	5	Закрепление отсутствует
5236	483552.92	2216027.10	Картометрический метод	5	Закрепление отсутствует
5237	483557.53	2216066.49	Картометрический метод	5	Закрепление отсутствует
5238	483575.84	2216066.55	Картометрический метод	5	Закрепление отсутствует
5239	483587.95	2216069.07	Картометрический метод	5	Закрепление отсутствует
5240	483554.05	2216070.00	Картометрический метод	5	Закрепление отсутствует
5241	483554.05	2216070.00	Картометрический метод	5	Закрепление отсутствует
5242	483553.45	2216069.94	Картометрический метод	5	Закрепление отсутствует

2. Сведения о характерных точках границ объекта

Обозначение характерных точек границ	Координаты, м		Метод определения координат характерной точки	Средняя квадратическая погрешность положения характерной точки (Mt), м	Описание обозначения точки на местности (при наличии)
	X	Y			
1	2	3	4	5	6
5243	483523.69	2216073.69	Картометрический метод	5	Закрепление отсутствует
5244	483518.71	2216033.97	Картометрический метод	5	Закрепление отсутствует
5245	483548.47	2216030.25	Картометрический метод	5	Закрепление отсутствует
5246	483548.93	2216033.10	Картометрический метод	5	Закрепление отсутствует
5247	483552.67	2216033.07	Картометрический метод	5	Закрепление отсутствует
5248	483550.69	2216019.24	Картометрический метод	5	Закрепление отсутствует
5249	483550.69	2216019.24	Картометрический метод	5	Закрепление отсутствует
5250	483550.69	2216019.24	Картометрический метод	5	Закрепление отсутствует
5251	483706.93	2215995.54	Картометрический метод	5	Закрепление отсутствует
5252	483759.16	2215984.44	Картометрический метод	5	Закрепление отсутствует
5253	483781.22	2215969.71	Картометрический метод	5	Закрепление отсутствует
5254	483782.44	2215969.50	Картометрический метод	5	Закрепление отсутствует
5255	483780.53	2215959.30	Картометрический метод	5	Закрепление отсутствует
5256	483773.27	2215939.14	Картометрический метод	5	Закрепление отсутствует
5257	483800.56	2215934.31	Картометрический метод	5	Закрепление отсутствует
5258	483800.80	2215919.64	Картометрический метод	5	Закрепление отсутствует
5259	483858.34	2215897.23	Картометрический метод	5	Закрепление отсутствует
5260	483878.23	2215897.53	Картометрический метод	5	Закрепление отсутствует
5261	483880.72	2215897.56	Картометрический метод	5	Закрепление отсутствует
5262	483883.96	2215897.62	Картометрический метод	5	Закрепление отсутствует
5263	483917.87	2215898.10	Картометрический метод	5	Закрепление отсутствует
5264	483917.60	2215916.34	Картометрический метод	5	Закрепление отсутствует
5265	483917.53	2215921.35	Картометрический метод	5	Закрепление отсутствует
5266	483917.44	2215924.20	Картометрический метод	5	Закрепление отсутствует
5267	483917.42	2215924.98	Картометрический метод	5	Закрепление отсутствует

2. Сведения о характерных точках границ объекта

Обозначение характерных точек границ	Координаты, м		Метод определения координат характерной точки	Средняя квадратическая погрешность положения характерной точки (Mt), м	Описание обозначения точки на местности (при наличии)
	X	Y			
1	2	3	4	5	6
5268	483918.47	2215946.25	Картометрический метод	5	Закрепление отсутствует
5269	483913.93	2215964.88	Картометрический метод	5	Закрепление отсутствует
5270	483908.08	2215984.44	Картометрический метод	5	Закрепление отсутствует
5271	483899.06	2216003.28	Картометрический метод	5	Закрепление отсутствует
5272	483869.14	2216091.96	Картометрический метод	5	Закрепление отсутствует
5273	483881.21	2216168.34	Картометрический метод	5	Закрепление отсутствует
5274	483862.31	2216174.16	Картометрический метод	5	Закрепление отсутствует
5275	483855.17	2216173.41	Картометрический метод	5	Закрепление отсутствует
5213	483844.27	2216171.58	Картометрический метод	5	Закрепление отсутствует
5276	483580.39	2216187.03	Картометрический метод	5	Закрепление отсутствует
5277	483580.19	2216190.24	Картометрический метод	5	Закрепление отсутствует
5278	483582.10	2216190.39	Картометрический метод	5	Закрепление отсутствует
5279	483585.97	2216190.81	Картометрический метод	5	Закрепление отсутствует
5280	483605.32	2216192.43	Картометрический метод	5	Закрепление отсутствует
5281	483607.73	2216192.64	Картометрический метод	5	Закрепление отсутствует
5282	483635.50	2216192.07	Картометрический метод	5	Закрепление отсутствует
5283	483639.49	2216192.07	Картометрический метод	5	Закрепление отсутствует
5284	483649.27	2216191.65	Картометрический метод	5	Закрепление отсутствует
5285	483652.69	2216191.41	Картометрический метод	5	Закрепление отсутствует
5286	483684.16	2216189.07	Картометрический метод	5	Закрепление отсутствует
5287	483724.27	2216184.30	Картометрический метод	5	Закрепление отсутствует
5288	483728.44	2216183.73	Картометрический метод	5	Закрепление отсутствует
5289	483735.92	2216182.89	Картометрический метод	5	Закрепление отсутствует
5290	483763.82	2216179.77	Картометрический метод	5	Закрепление отсутствует
5291	483767.35	2216179.17	Картометрический метод	5	Закрепление отсутствует

2. Сведения о характерных точках границ объекта

Обозначение характерных точек границ	Координаты, м		Метод определения координат характерной точки	Средняя квадратическая погрешность положения характерной точки (Mt), м	Описание обозначения точки на местности (при наличии)
	X	Y			
1	2	3	4	5	6
5292	483771.14	2216178.15	Картометрический метод	5	Закрепление отсутствует
5293	483788.68	2216174.94	Картометрический метод	5	Закрепление отсутствует
5294	483810.10	2216171.01	Картометрический метод	5	Закрепление отсутствует
5295	483819.35	2216169.93	Картометрический метод	5	Закрепление отсутствует
5296	483819.37	2216170.17	Картометрический метод	5	Закрепление отсутствует
5297	483828.62	2216172.63	Картометрический метод	5	Закрепление отсутствует
5298	483832.42	2216173.77	Картометрический метод	5	Закрепление отсутствует
5299	483860.53	2216183.82	Картометрический метод	5	Закрепление отсутствует
5300	483885.14	2216193.87	Картометрический метод	5	Закрепление отсутствует
5301	483880.78	2216209.11	Картометрический метод	5	Закрепление отсутствует
5302	483836.62	2216204.88	Картометрический метод	5	Закрепление отсутствует
5303	483789.28	2216210.70	Картометрический метод	5	Закрепление отсутствует
5304	483789.13	2216210.73	Картометрический метод	5	Закрепление отсутствует
5305	483782.12	2216211.60	Картометрический метод	5	Закрепление отсутствует
5306	483766.61	2216213.52	Картометрический метод	5	Закрепление отсутствует
5307	483766.85	2216215.29	Картометрический метод	5	Закрепление отсутствует
5308	483750.38	2216217.27	Картометрический метод	5	Закрепление отсутствует
5309	483749.36	2216217.39	Картометрический метод	5	Закрепление отсутствует
5310	483686.47	2216224.89	Картометрический метод	5	Закрепление отсутствует
5311	483686.21	2216222.94	Картометрический метод	5	Закрепление отсутствует
5312	483645.77	2216226.66	Картометрический метод	5	Закрепление отсутствует
5313	483645.79	2216227.71	Картометрический метод	5	Закрепление отсутствует
5314	483607.79	2216229.03	Картометрический метод	5	Закрепление отсутствует
5315	483607.28	2216221.71	Картометрический метод	5	Закрепление отсутствует
5316	483568.16	2216218.44	Картометрический метод	5	Закрепление отсутствует

2. Сведения о характерных точках границ объекта

Обозначение характерных точек границ	Координаты, м		Метод определения координат характерной точки	Средняя квадратическая погрешность положения характерной точки (Mt), м	Описание обозначения точки на местности (при наличии)
	X	Y			
1	2	3	4	5	6
5317	483566.08	2216188.05	Картометрический метод	5	Закрепление отсутствует
5318	483566.08	2216188.05	Картометрический метод	5	Закрепление отсутствует
5319	483566.08	2216188.05	Картометрический метод	5	Закрепление отсутствует
5320	483580.39	2216187.03	Картометрический метод	5	Закрепление отсутствует
5276	483580.39	2216187.03	Картометрический метод	5	Закрепление отсутствует
5321	483514.79	2216197.35	Картометрический метод	5	Закрепление отсутствует
5322	483514.37	2216197.47	Картометрический метод	5	Закрепление отсутствует
5323	483485.30	2216210.82	Картометрический метод	5	Закрепление отсутствует
5324	483476.59	2216203.83	Картометрический метод	5	Закрепление отсутствует
5325	483460.94	2216169.78	Картометрический метод	5	Закрепление отсутствует
5326	483446.77	2216131.80	Картометрический метод	5	Закрепление отсутствует
5327	483474.61	2216121.48	Картометрический метод	5	Закрепление отсутствует
5328	483462.62	2216094.06	Картометрический метод	5	Закрепление отсутствует
5329	483461.44	2216092.38	Картометрический метод	5	Закрепление отсутствует
5330	483453.97	2216087.31	Картометрический метод	5	Закрепление отсутствует
5331	483425.80	2216087.52	Картометрический метод	5	Закрепление отсутствует
5332	483423.49	2216088.51	Картометрический метод	5	Закрепление отсутствует
5333	483421.63	2216089.95	Картометрический метод	5	Закрепление отсутствует
5334	483421.76	2216095.05	Картометрический метод	5	Закрепление отсутствует
5335	483418.51	2216094.90	Картометрический метод	5	Закрепление отсутствует
5336	483418.51	2216098.71	Картометрический метод	5	Закрепление отсутствует
5337	483408.59	2216090.67	Картометрический метод	5	Закрепление отсутствует
5338	483404.08	2216091.78	Картометрический метод	5	Закрепление отсутствует
5339	483408.58	2216088.45	Картометрический метод	5	Закрепление отсутствует
5340	483415.75	2216087.94	Картометрический метод	5	Закрепление отсутствует

2. Сведения о характерных точках границ объекта

Обозначение характерных точек границ	Координаты, м		Метод определения координат характерной точки	Средняя квадратическая погрешность положения характерной точки (Mt), м	Описание обозначения точки на местности (при наличии)
	X	Y			
1	2	3	4	5	6
5341	483456.53	2216082.63	Картометрический метод	5	Закрепление отсутствует
5342	483458.00	2216083.08	Картометрический метод	5	Закрепление отсутствует
5343	483465.79	2216098.71	Картометрический метод	5	Закрепление отсутствует
5344	483477.86	2216123.31	Картометрический метод	5	Закрепление отсутствует
5345	483506.71	2216182.89	Картометрический метод	5	Закрепление отсутствует
5346	483519.80	2216192.64	Картометрический метод	5	Закрепление отсутствует
5347	483525.08	2216194.62	Картометрический метод	5	Закрепление отсутствует
5321	483514.79	2216197.35	Картометрический метод	5	Закрепление отсутствует
5348	483355.33	2216103.69	Картометрический метод	5	Закрепление отсутствует
5349	483361.85	2216138.13	Картометрический метод	5	Закрепление отсутствует
5350	483320.26	2216145.72	Картометрический метод	5	Закрепление отсутствует
5351	483315.35	2216146.59	Картометрический метод	5	Закрепление отсутствует
5352	483285.85	2216151.96	Картометрический метод	5	Закрепление отсутствует
5353	483278.71	2216112.63	Картометрический метод	5	Закрепление отсутствует
5354	483273.49	2216083.92	Картометрический метод	5	Закрепление отсутствует
5355	483311.99	2216072.55	Картометрический метод	5	Закрепление отсутствует
5356	483341.32	2216063.94	Картометрический метод	5	Закрепление отсутствует
5357	483348.53	2216063.43	Картометрический метод	5	Закрепление отсутствует
5358	483360.07	2216059.35	Картометрический метод	5	Закрепление отсутствует
5359	483363.64	2216059.89	Картометрический метод	5	Закрепление отсутствует
5360	483384.22	2216078.76	Картометрический метод	5	Закрепление отсутствует
5361	483387.28	2216082.21	Картометрический метод	5	Закрепление отсутствует
5362	483380.29	2216091.57	Картометрический метод	5	Закрепление отсутствует
5363	483387.50	2216095.83	Картометрический метод	5	Закрепление отсутствует
5348	483355.33	2216103.69	Картометрический метод	5	Закрепление отсутствует

3. Сведения о характерных точках части (частей) границы объекта

Обозначение характерных точек части границы	Координаты, м		Метод определения координат характерной точки	Средняя квадратическая погрешность положения характерной точки (Mt), м	Описание обозначения точки на местности (при наличии)
	X	Y			
1	2	3	4	5	6
-	-	-	-	-	-

Раздел 3

Сведения о местоположении измененных (уточненных) границ объекта

1. Система координат -

2. Сведения о характерных точках границ объекта

Обозначение характерных точек границ	Существующие координаты, м		Измененные (уточненные) координаты, м		Метод определения координат характерной точки	Средняя квадратическая погрешность положения характерной точки (Mt), м	Описание обозначения точки на местности (при наличии)
	X	Y	X	Y			
1	2	3	4	5	6	7	8
-	-	-	-	-	-	-	

3. Сведения о характерных точках части (частей) границы объекта

Обозначение характерных точек части границы	Существующие координаты, м		Измененные (уточненные) координаты, м		Метод определения координат характерной точки	Средняя квадратическая погрешность положения характерной точки (Mt), м	Описание обозначения точки на местности (при наличии)
	X	Y	X	Y			
1	2	3	4	5	6	7	8
-	-	-	-	-	-	-	

ТЕКСТОВОЕ ОПИСАНИЕ
местоположения границ населенных пунктов, территориальных зон

Прохождение границы		Описание прохождения границы
от точки	до точки	
1	**2**	**3**
1	2	-
2	3	-
3	4	-
4	5	-
5	6	-
6	7	-
7	8	-
8	9	-
9	10	-
10	11	-
11	12	-
12	13	-
13	14	-
14	15	-
15	16	-
16	17	-
17	18	-
18	19	-
19	20	-
20	21	-
21	22	-
22	23	-
23	24	-
24	25	-
25	26	-
26	27	-
27	28	-
28	29	-
29	30	-
30	31	-
31	32	-
32	33	-
33	34	-
34	35	-
35	36	-
36	37	-
37	38	-

ТЕКСТОВОЕ ОПИСАНИЕ местоположения границ населенных пунктов, территориальных зон		
Прохождение границы		Описание прохождения границы
от точки	до точки	
1	2	3
38	39	-
39	40	-
40	41	-
41	42	-
42	43	-
43	44	-
44	45	-
45	46	-
46	47	-
47	48	-
48	1	-
49	50	-
50	51	-
51	52	-
52	53	-
53	54	-
54	55	-
55	56	-
56	57	-
57	58	-
58	59	-
59	60	-
60	61	-
61	62	-
62	63	-
63	64	-
64	65	-
65	66	-
66	67	-
67	68	-
68	69	-
69	70	-
70	71	-
71	72	-
72	73	-
73	74	-
74	75	-

ТЕКСТОВОЕ ОПИСАНИЕ
местоположения границ населенных пунктов, территориальных зон

Прохождение границы		Описание прохождения границы
от точки	до точки	
1	2	3
75	76	-
76	77	-
77	78	-
78	79	-
79	80	-
80	81	-
81	82	-
82	83	-
83	84	-
84	85	-
85	86	-
86	87	-
87	88	-
88	89	-
89	90	-
90	91	-
91	92	-
92	93	-
93	94	-
94	95	-
95	96	-
96	97	-
97	98	-
98	99	-
99	100	-
100	101	-
101	102	-
102	103	-
103	104	-
104	105	-
105	106	-
106	107	-
107	108	-
108	109	-
109	110	-
110	111	-
111	112	-

ТЕКСТОВОЕ ОПИСАНИЕ местоположения границ населенных пунктов, территориальных зон		
Прохождение границы		Описание прохождения границы
от точки	до точки	
1	2	3
112	113	-
113	114	-
114	115	-
115	116	-
116	117	-
117	118	-
118	119	-
119	120	-
120	121	-
121	122	-
122	49	-
123	124	-
124	125	-
125	126	-
126	127	-
127	128	-
128	129	-
129	130	-
130	131	-
131	132	-
132	133	-
133	134	-
134	135	-
135	136	-
136	123	-
137	138	-
138	139	-
139	140	-
140	141	-
141	142	-
142	143	-
143	137	-
144	145	-
145	146	-
146	147	-
147	148	-
148	149	-

ТЕКСТОВОЕ ОПИСАНИЕ местоположения границ населенных пунктов, территориальных зон		
Прохождение границы		Описание прохождения границы
от точки	до точки	
1	2	3
149	150	-
150	151	-
151	152	-
152	153	-
153	154	-
154	155	-
155	156	-
156	157	-
157	158	-
158	159	-
159	160	-
160	161	-
161	162	-
162	163	-
163	164	-
164	165	-
165	166	-
166	167	-
167	168	-
168	169	-
169	170	-
170	171	-
171	144	-
172	173	-
173	174	-
174	175	-
175	176	-
176	177	-
177	172	-
178	179	-
179	180	-
180	181	-
181	182	-
182	183	-
183	184	-
184	185	-
185	186	-

ТЕКСТОВОЕ ОПИСАНИЕ
местоположения границ населенных пунктов, территориальных зон

Прохождение границы		Описание прохождения границы
от точки	до точки	
1	2	3
186	187	-
187	188	-
188	189	-
189	190	-
190	191	-
191	192	-
192	193	-
193	194	-
194	195	-
195	196	-
196	197	-
197	198	-
198	178	-
199	200	-
200	201	-
201	202	-
202	203	-
203	204	-
204	205	-
205	206	-
206	207	-
207	208	-
208	209	-
209	210	-
210	211	-
211	212	-
212	213	-
213	214	-
214	215	-
215	216	-
216	199	-
217	218	-
218	219	-
219	220	-
220	221	-
221	222	-
222	223	-

ТЕКСТОВОЕ ОПИСАНИЕ
местоположения границ населенных пунктов, территориальных зон

Прохождение границы		Описание прохождения границы
от точки	до точки	
1	2	3
223	224	-
224	225	-
225	226	-
226	227	-
227	217	-
228	229	-
229	230	-
230	231	-
231	232	-
232	233	-
233	234	-
234	235	-
235	228	-
236	237	-
237	238	-
238	239	-
239	240	-
240	241	-
241	242	-
242	243	-
243	244	-
244	245	-
245	246	-
246	247	-
247	248	-
248	249	-
249	250	-
250	251	-
251	252	-
252	253	-
253	254	-
254	255	-
255	256	-
256	257	-
257	258	-
258	259	-
259	260	-

ТЕКСТОВОЕ ОПИСАНИЕ
местоположения границ населенных пунктов, территориальных зон

Прохождение границы		Описание прохождения границы
от точки	до точки	
1	2	3
260	261	-
261	236	-
262	263	-
263	264	-
264	265	-
265	266	-
266	267	-
267	268	-
268	262	-
269	270	-
270	271	-
271	272	-
272	273	-
273	274	-
274	275	-
275	276	-
276	269	-
277	278	-
278	279	-
279	280	-
280	281	-
281	282	-
282	283	-
283	284	-
284	285	-
285	277	-
286	287	-
287	288	-
288	289	-
289	290	-
290	291	-
291	292	-
292	286	-
293	294	-
294	295	-
295	296	-
296	297	-

ТЕКСТОВОЕ ОПИСАНИЕ
местоположения границ населенных пунктов, территориальных зон

Прохождение границы		Описание прохождения границы
от точки	до точки	
1	2	3
297	298	-
298	299	-
299	300	-
300	301	-
301	302	-
302	303	-
303	304	-
304	305	-
305	306	-
306	307	-
307	308	-
308	309	-
309	293	-
310	311	-
311	312	-
312	313	-
313	314	-
314	315	-
315	316	-
316	317	-
317	318	-
318	319	-
319	320	-
320	321	-
321	322	-
322	323	-
323	324	-
324	325	-
325	326	-
326	327	-
327	328	-
328	329	-
329	330	-
330	331	-
331	332	-
332	333	-
333	310	-

ТЕКСТОВОЕ ОПИСАНИЕ
местоположения границ населенных пунктов, территориальных зон

Прохождение границы		Описание прохождения границы
от точки	до точки	
1	2	3
334	335	-
335	336	-
336	337	-
337	338	-
338	339	-
339	340	-
340	341	-
341	342	-
342	343	-
343	344	-
344	345	-
345	346	-
346	347	-
347	348	-
348	349	-
349	350	-
350	351	-
351	352	-
352	353	-
353	354	-
354	355	-
355	356	-
356	357	-
357	358	-
358	359	-
359	360	-
360	361	-
361	362	-
362	363	-
363	364	-
364	365	-
365	366	-
366	367	-
367	368	-
368	369	-
369	370	-
370	371	-

ТЕКСТОВОЕ ОПИСАНИЕ
местоположения границ населенных пунктов, территориальных зон

Прохождение границы		Описание прохождения границы
от точки	до точки	
1	2	3
371	372	-
372	373	-
373	374	-
374	375	-
375	376	-
376	377	-
377	378	-
378	379	-
379	380	-
380	334	-
381	382	-
382	383	-
383	384	-
384	385	-
385	386	-
386	387	-
387	388	-
388	389	-
389	390	-
390	391	-
391	392	-
392	393	-
393	394	-
394	395	-
395	396	-
396	397	-
397	398	-
398	399	-
399	400	-
400	401	-
401	402	-
402	403	-
403	404	-
404	405	-
405	406	-
406	407	-
407	408	-

ТЕКСТОВОЕ ОПИСАНИЕ
местоположения границ населенных пунктов, территориальных зон

Прохождение границы		Описание прохождения границы
от точки	до точки	
1	2	3
408	409	-
409	410	-
410	411	-
411	412	-
412	413	-
413	414	-
414	415	-
415	416	-
416	417	-
417	418	-
418	419	-
419	420	-
420	421	-
421	422	-
422	423	-
423	424	-
424	425	-
425	426	-
426	427	-
427	428	-
428	429	-
429	430	-
430	431	-
431	432	-
432	433	-
433	434	-
434	435	-
435	436	-
436	437	-
437	438	-
438	439	-
439	440	-
440	441	-
441	442	-
442	443	-
443	444	-
444	445	-

ТЕКСТОВОЕ ОПИСАНИЕ
местоположения границ населенных пунктов, территориальных зон

Прохождение границы		Описание прохождения границы
от точки	до точки	
1	2	3
445	446	-
446	447	-
447	448	-
448	449	-
449	450	-
450	451	-
451	452	-
452	453	-
453	454	-
454	455	-
455	456	-
456	457	-
457	458	-
458	459	-
459	460	-
460	461	-
461	462	-
462	463	-
463	464	-
464	465	-
465	466	-
466	467	-
467	468	-
468	469	-
469	470	-
470	471	-
471	472	-
472	473	-
473	474	-
474	475	-
475	476	-
476	477	-
477	478	-
478	479	-
479	480	-
480	481	-
481	482	-

ТЕКСТОВОЕ ОПИСАНИЕ
местоположения границ населенных пунктов, территориальных зон

Прохождение границы		Описание прохождения границы
от точки	до точки	
1	2	3
482	483	-
483	484	-
484	485	-
485	486	-
486	487	-
487	488	-
488	489	-
489	490	-
490	491	-
491	492	-
492	493	-
493	494	-
494	495	-
495	496	-
496	497	-
497	498	-
498	499	-
499	500	-
500	501	-
501	502	-
502	503	-
503	504	-
504	505	-
505	506	-
506	507	-
507	508	-
508	509	-
509	510	-
510	511	-
511	512	-
512	513	-
513	514	-
514	515	-
515	516	-
516	517	-
517	518	-
518	519	-

ТЕКСТОВОЕ ОПИСАНИЕ
местоположения границ населенных пунктов, территориальных зон

Прохождение границы		Описание прохождения границы
от точки	до точки	
1	2	3
519	520	-
520	521	-
521	522	-
522	523	-
523	381	-
524	525	-
525	526	-
526	527	-
527	528	-
528	529	-
529	530	-
530	531	-
531	532	-
532	533	-
533	534	-
534	535	-
535	536	-
536	537	-
537	538	-
538	539	-
539	540	-
540	541	-
541	542	-
542	543	-
543	544	-
544	545	-
545	546	-
546	547	-
547	548	-
548	549	-
549	550	-
550	551	-
551	552	-
552	553	-
553	554	-
554	524	-
555	556	-

ТЕКСТОВОЕ ОПИСАНИЕ
местоположения границ населенных пунктов, территориальных зон

Прохождение границы		Описание прохождения границы
от точки	до точки	
1	2	3
556	557	-
557	558	-
558	559	-
559	560	-
560	561	-
561	562	-
562	563	-
563	564	-
564	565	-
565	566	-
566	555	-
567	568	-
568	569	-
569	570	-
570	571	-
571	572	-
572	573	-
573	574	-
574	567	-
575	576	-
576	577	-
577	578	-
578	579	-
579	580	-
580	581	-
581	582	-
582	583	-
583	584	-
584	585	-
585	586	-
586	587	-
587	588	-
588	589	-
589	590	-
590	591	-
591	592	-
592	593	-

ТЕКСТОВОЕ ОПИСАНИЕ
местоположения границ населенных пунктов, территориальных зон

Прохождение границы		Описание прохождения границы
от точки	до точки	
1	2	3
593	594	-
594	595	-
595	596	-
596	597	-
597	598	-
598	599	-
599	600	-
600	601	-
601	602	-
602	603	-
603	604	-
604	605	-
605	606	-
606	607	-
607	608	-
608	609	-
609	610	-
610	611	-
611	612	-
612	613	-
613	575	-
614	615	-
615	616	-
616	617	-
617	618	-
618	619	-
619	620	-
620	621	-
621	622	-
622	623	-
623	624	-
624	625	-
625	626	-
626	627	-
627	628	-
628	629	-
629	630	-

ТЕКСТОВОЕ ОПИСАНИЕ
местоположения границ населенных пунктов, территориальных зон

Прохождение границы		Описание прохождения границы
от точки	до точки	
1	2	3
630	631	-
631	632	-
632	633	-
633	634	-
634	635	-
635	636	-
636	637	-
637	638	-
638	639	-
639	640	-
640	641	-
641	642	-
642	643	-
643	644	-
644	645	-
645	646	-
646	647	-
647	648	-
648	649	-
649	650	-
650	651	-
651	652	-
652	653	-
653	654	-
654	655	-
655	656	-
656	657	-
657	658	-
658	659	-
659	660	-
660	661	-
661	662	-
662	663	-
663	664	-
664	665	-
665	666	-
666	667	-

ТЕКСТОВОЕ ОПИСАНИЕ
местоположения границ населенных пунктов, территориальных зон

Прохождение границы		Описание прохождения границы
от точки	до точки	
1	2	3
667	668	-
668	669	-
669	670	-
670	671	-
671	672	-
672	673	-
673	674	-
674	675	-
675	676	-
676	677	-
677	678	-
678	679	-
679	680	-
680	681	-
681	682	-
682	683	-
683	684	-
684	685	-
685	686	-
686	687	-
687	688	-
688	689	-
689	690	-
690	691	-
691	692	-
692	693	-
693	694	-
694	695	-
695	696	-
696	697	-
697	698	-
698	699	-
699	700	-
700	701	-
701	702	-
702	703	-
703	704	-

ТЕКСТОВОЕ ОПИСАНИЕ
местоположения границ населенных пунктов, территориальных зон

Прохождение границы		Описание прохождения границы
от точки	до точки	
1	2	3
704	705	-
705	706	-
706	707	-
707	708	-
708	709	-
709	710	-
710	711	-
711	712	-
712	713	-
713	714	-
714	715	-
715	716	-
716	717	-
717	718	-
718	719	-
719	720	-
720	614	-
721	722	-
722	723	-
723	724	-
724	721	-
725	726	-
726	727	-
727	728	-
728	729	-
729	730	-
730	731	-
731	732	-
732	733	-
733	734	-
734	735	-
735	736	-
736	737	-
737	738	-
738	739	-
739	740	-
740	741	-

ТЕКСТОВОЕ ОПИСАНИЕ
местоположения границ населенных пунктов, территориальных зон

Прохождение границы		Описание прохождения границы
от точки	до точки	
1	2	3
741	742	-
742	743	-
743	744	-
744	745	-
745	746	-
746	747	-
747	748	-
748	749	-
749	750	-
750	751	-
751	752	-
752	753	-
753	725	-
754	755	-
755	756	-
756	757	-
757	758	-
758	759	-
759	760	-
760	761	-
761	762	-
762	763	-
763	764	-
764	765	-
765	766	-
766	767	-
767	768	-
768	769	-
769	770	-
770	771	-
771	772	-
772	773	-
773	754	-
774	775	-
775	776	-
776	777	-
777	778	-

ТЕКСТОВОЕ ОПИСАНИЕ
местоположения границ населенных пунктов, территориальных зон

Прохождение границы		Описание прохождения границы
от точки	до точки	
1	2	3
778	779	-
779	780	-
780	781	-
781	782	-
782	783	-
783	784	-
784	785	-
785	786	-
786	787	-
787	788	-
788	789	-
789	790	-
790	791	-
791	792	-
792	793	-
793	794	-
794	795	-
795	796	-
796	797	-
797	798	-
798	799	-
799	800	-
800	801	-
801	802	-
802	774	-
803	804	-
804	805	-
805	806	-
806	807	-
807	808	-
808	809	-
809	810	-
810	811	-
811	812	-
812	813	-
813	814	-
814	815	-

ТЕКСТОВОЕ ОПИСАНИЕ
местоположения границ населенных пунктов, территориальных зон

Прохождение границы		Описание прохождения границы
от точки	до точки	
1	2	3
815	816	-
816	817	-
817	818	-
818	819	-
819	820	-
820	821	-
821	803	-
822	823	-
823	824	-
824	825	-
825	826	-
826	827	-
827	828	-
828	829	-
829	830	-
830	831	-
831	832	-
832	833	-
833	834	-
834	835	-
835	836	-
836	837	-
837	838	-
838	839	-
839	840	-
840	841	-
841	842	-
842	843	-
843	844	-
844	845	-
845	846	-
846	847	-
847	848	-
848	849	-
849	850	-
850	851	-
851	852	-

ТЕКСТОВОЕ ОПИСАНИЕ
местоположения границ населенных пунктов, территориальных зон

Прохождение границы		Описание прохождения границы
от точки	до точки	
1	2	3
852	853	-
853	854	-
854	855	-
855	856	-
856	857	-
857	858	-
858	859	-
859	860	-
860	861	-
861	862	-
862	863	-
863	864	-
864	865	-
865	866	-
866	867	-
867	868	-
868	869	-
869	870	-
870	871	-
871	872	-
872	873	-
873	874	-
874	875	-
875	876	-
876	877	-
877	878	-
878	879	-
879	880	-
880	881	-
881	882	-
882	883	-
883	884	-
884	885	-
885	886	-
886	887	-
887	888	-
888	889	-

ТЕКСТОВОЕ ОПИСАНИЕ
местоположения границ населенных пунктов, территориальных зон

Прохождение границы		Описание прохождения границы
от точки	до точки	
1	2	3
889	890	-
890	891	-
891	892	-
892	893	-
893	894	-
894	895	-
895	896	-
896	897	-
897	898	-
898	899	-
899	900	-
900	901	-
901	902	-
902	903	-
903	904	-
904	905	-
905	906	-
906	907	-
907	908	-
908	909	-
909	910	-
910	911	-
911	912	-
912	913	-
913	914	-
914	915	-
915	916	-
916	917	-
917	918	-
918	919	-
919	920	-
920	921	-
921	922	-
922	923	-
923	924	-
924	925	-
925	926	-

ТЕКСТОВОЕ ОПИСАНИЕ
местоположения границ населенных пунктов, территориальных зон

Прохождение границы		Описание прохождения границы
от точки	до точки	
1	2	3
926	927	-
927	928	-
928	929	-
929	930	-
930	931	-
931	932	-
932	933	-
933	934	-
934	935	-
935	936	-
936	937	-
937	938	-
938	939	-
939	940	-
940	941	-
941	942	-
942	943	-
943	944	-
944	945	-
945	946	-
946	947	-
947	948	-
948	949	-
949	950	-
950	951	-
951	952	-
952	953	-
953	954	-
954	955	-
955	956	-
956	957	-
957	958	-
958	959	-
959	960	-
960	961	-
961	962	-
962	963	-

ТЕКСТОВОЕ ОПИСАНИЕ
местоположения границ населенных пунктов, территориальных зон

Прохождение границы		Описание прохождения границы
от точки	до точки	
1	2	3
963	964	-
964	965	-
965	966	-
966	967	-
967	968	-
968	969	-
969	970	-
970	971	-
971	972	-
972	973	-
973	974	-
974	975	-
975	976	-
976	977	-
977	978	-
978	979	-
979	980	-
980	981	-
981	982	-
982	983	-
983	984	-
984	985	-
985	986	-
986	987	-
987	988	-
988	989	-
989	990	-
990	991	-
991	992	-
992	993	-
993	994	-
994	995	-
995	996	-
996	997	-
997	998	-
998	999	-
999	1000	-

ТЕКСТОВОЕ ОПИСАНИЕ
местоположения границ населенных пунктов, территориальных зон

Прохождение границы		Описание прохождения границы
от точки	до точки	
1	2	3
1000	1001	-
1001	1002	-
1002	1003	-
1003	1004	-
1004	1005	-
1005	1006	-
1006	1007	-
1007	1008	-
1008	1009	-
1009	1010	-
1010	1011	-
1011	1012	-
1012	1013	-
1013	1014	-
1014	1015	-
1015	1016	-
1016	1017	-
1017	1018	-
1018	1019	-
1019	1020	-
1020	1021	-
1021	1022	-
1022	1023	-
1023	1024	-
1024	1025	-
1025	1026	-
1026	1027	-
1027	1028	-
1028	1029	-
1029	1030	-
1030	1031	-
1031	1032	-
1032	1033	-
1033	1034	-
1034	1035	-
1035	1036	-
1036	1037	-

ТЕКСТОВОЕ ОПИСАНИЕ
местоположения границ населенных пунктов, территориальных зон

Прохождение границы		Описание прохождения границы
от точки	до точки	
1	2	3
1037	1038	-
1038	1039	-
1039	1040	-
1040	1041	-
1041	1042	-
1042	1043	-
1043	1044	-
1044	1045	-
1045	1046	-
1046	1047	-
1047	1048	-
1048	1049	-
1049	1050	-
1050	1051	-
1051	1052	-
1052	1053	-
1053	1054	-
1054	1055	-
1055	1056	-
1056	1057	-
1057	1058	-
1058	1059	-
1059	1060	-
1060	1061	-
1061	1062	-
1062	1063	-
1063	1064	-
1064	1065	-
1065	1066	-
1066	1067	-
1067	1068	-
1068	1069	-
1069	1070	-
1070	1071	-
1071	1072	-
1072	1073	-
1073	1074	-

ТЕКСТОВОЕ ОПИСАНИЕ местоположения границ населенных пунктов, территориальных зон		
Прохождение границы		Описание прохождения границы
от точки	до точки	
1	2	3
1074	1075	-
1075	1076	-
1076	1077	-
1077	1078	-
1078	1079	-
1079	1080	-
1080	1081	-
1081	1082	-
1082	1083	-
1083	1084	-
1084	1085	-
1085	1086	-
1086	1087	-
1087	1088	-
1088	1089	-
1089	1090	-
1090	1091	-
1091	1092	-
1092	1093	-
1093	1094	-
1094	1095	-
1095	1096	-
1096	1097	-
1097	1098	-
1098	1099	-
1099	1100	-
1100	1101	-
1101	1102	-
1102	1103	-
1103	1104	-
1104	1105	-
1105	1106	-
1106	1107	-
1107	1108	-
1108	1109	-
1109	1110	-
1110	1111	-

ТЕКСТОВОЕ ОПИСАНИЕ местоположения границ населенных пунктов, территориальных зон		
Прохождение границы		Описание прохождения границы
от точки	до точки	
1	2	3
1111	1112	-
1112	1113	-
1113	1114	-
1114	1115	-
1115	1116	-
1116	1117	-
1117	1118	-
1118	1119	-
1119	1120	-
1120	1121	-
1121	1122	-
1122	1123	-
1123	1124	-
1124	1125	-
1125	1126	-
1126	1127	-
1127	1128	-
1128	1129	-
1129	1130	-
1130	1131	-
1131	1132	-
1132	1133	-
1133	1134	-
1134	1135	-
1135	1136	-
1136	1137	-
1137	1138	-
1138	1139	-
1139	1140	-
1140	1141	-
1141	1142	-
1142	1143	-
1143	1144	-
1144	1145	-
1145	1146	-
1146	1147	-
1147	1148	-

ТЕКСТОВОЕ ОПИСАНИЕ местоположения границ населенных пунктов, территориальных зон		
Прохождение границы		Описание прохождения границы
от точки	до точки	
1	2	3
1148	1149	-
1149	1150	-
1150	1151	-
1151	1152	-
1152	1153	-
1153	1154	-
1154	1155	-
1155	1156	-
1156	1157	-
1157	1158	-
1158	1159	-
1159	1160	-
1160	1161	-
1161	1162	-
1162	1163	-
1163	1164	-
1164	1165	-
1165	822	-
1166	1167	-
1167	1168	-
1168	1169	-
1169	1170	-
1170	1171	-
1171	1172	-
1172	1173	-
1173	1174	-
1174	1175	-
1175	1176	-
1176	1177	-
1177	1178	-
1178	1179	-
1179	1180	-
1180	1181	-
1181	1182	-
1182	1183	-
1183	1184	-
1184	1166	-

ТЕКСТОВОЕ ОПИСАНИЕ местоположения границ населенных пунктов, территориальных зон		
Прохождение границы		Описание прохождения границы
от точки	до точки	
1	2	3
1185	1186	-
1186	1187	-
1187	1188	-
1188	1189	-
1189	1190	-
1190	1191	-
1191	1192	-
1192	1193	-
1193	1194	-
1194	1195	-
1195	1196	-
1196	1197	-
1197	1198	-
1198	1199	-
1199	1200	-
1200	1201	-
1201	1202	-
1202	1203	-
1203	1204	-
1204	1205	-
1205	1206	-
1206	1207	-
1207	1208	-
1208	1209	-
1209	1210	-
1210	1211	-
1211	1212	-
1212	1213	-
1213	1214	-
1214	1215	-
1215	1216	-
1216	1217	-
1217	1218	-
1218	1219	-
1219	1220	-
1220	1221	-
1221	1222	-

ТЕКСТОВОЕ ОПИСАНИЕ местоположения границ населенных пунктов, территориальных зон		
Прохождение границы		Описание прохождения границы
от точки	до точки	
1	2	3
1222	1223	-
1223	1224	-
1224	1225	-
1225	1226	-
1226	1227	-
1227	1228	-
1228	1229	-
1229	1230	-
1230	1231	-
1231	1232	-
1232	1233	-
1233	1234	-
1234	1235	-
1235	1236	-
1236	1237	-
1237	1238	-
1238	1239	-
1239	1240	-
1240	1241	-
1241	1242	-
1242	1243	-
1243	1244	-
1244	1245	-
1245	1246	-
1246	1247	-
1247	1248	-
1248	1249	-
1249	1250	-
1250	1251	-
1251	1252	-
1252	1253	-
1253	1254	-
1254	1255	-
1255	1256	-
1256	1257	-
1257	1258	-
1258	1259	-

ТЕКСТОВОЕ ОПИСАНИЕ местоположения границ населенных пунктов, территориальных зон		
Прохождение границы		Описание прохождения границы
от точки	до точки	
1	2	3
1259	1260	-
1260	1261	-
1261	1262	-
1262	1263	-
1263	1264	-
1264	1265	-
1265	1266	-
1266	1267	-
1267	1268	-
1268	1269	-
1269	1270	-
1270	1271	-
1271	1272	-
1272	1273	-
1273	1274	-
1274	1275	-
1275	1276	-
1276	1277	-
1277	1278	-
1278	1279	-
1279	1280	-
1280	1281	-
1281	1282	-
1282	1283	-
1283	1284	-
1284	1285	-
1285	1286	-
1286	1287	-
1287	1288	-
1288	1289	-
1289	1290	-
1290	1291	-
1291	1292	-
1292	1293	-
1293	1294	-
1294	1295	-
1295	1296	-

ТЕКСТОВОЕ ОПИСАНИЕ
местоположения границ населенных пунктов, территориальных зон

Прохождение границы		Описание прохождения границы
от точки	до точки	
1	2	3
1296	1297	-
1297	1298	-
1298	1299	-
1299	1300	-
1300	1301	-
1301	1302	-
1302	1303	-
1303	1304	-
1304	1305	-
1305	1306	-
1306	1185	-
1307	1308	-
1308	1309	-
1309	1310	-
1310	1311	-
1311	1312	-
1312	1313	-
1313	1314	-
1314	1315	-
1315	1316	-
1316	1317	-
1317	1318	-
1318	1319	-
1319	1320	-
1320	1307	-
1321	1322	-
1322	1323	-
1323	1324	-
1324	1325	-
1325	1326	-
1326	1327	-
1327	1328	-
1328	1329	-
1329	1330	-
1330	1331	-
1331	1332	-
1332	1333	-

ТЕКСТОВОЕ ОПИСАНИЕ местоположения границ населенных пунктов, территориальных зон		
Прохождение границы		Описание прохождения границы
от точки	до точки	
1	2	3
1333	1334	-
1334	1335	-
1335	1336	-
1336	1337	-
1337	1338	-
1338	1339	-
1339	1340	-
1340	1341	-
1341	1342	-
1342	1343	-
1343	1344	-
1344	1345	-
1345	1346	-
1346	1347	-
1347	1348	-
1348	1349	-
1349	1350	-
1350	1351	-
1351	1352	-
1352	1353	-
1353	1354	-
1354	1355	-
1355	1356	-
1356	1357	-
1357	1358	-
1358	1359	-
1359	1360	-
1360	1361	-
1361	1362	-
1362	1363	-
1363	1364	-
1364	1365	-
1365	1366	-
1366	1367	-
1367	1368	-
1368	1369	-
1369	1370	-

ТЕКСТОВОЕ ОПИСАНИЕ
местоположения границ населенных пунктов, территориальных зон

Прохождение границы		Описание прохождения границы
от точки	до точки	
1	2	3
1370	1371	-
1371	1372	-
1372	1373	-
1373	1374	-
1374	1375	-
1375	1376	-
1376	1377	-
1377	1378	-
1378	1379	-
1379	1380	-
1380	1381	-
1381	1382	-
1382	1383	-
1383	1384	-
1384	1385	-
1385	1386	-
1386	1387	-
1387	1388	-
1388	1389	-
1389	1390	-
1390	1391	-
1391	1392	-
1392	1393	-
1393	1394	-
1394	1395	-
1395	1396	-
1396	1321	-
1397	1398	-
1398	1399	-
1399	1400	-
1400	1401	-
1401	1402	-
1402	1403	-
1403	1404	-
1404	1405	-
1405	1406	-
1406	1407	-

ТЕКСТОВОЕ ОПИСАНИЕ
местоположения границ населенных пунктов, территориальных зон

Прохождение границы		Описание прохождения границы
от точки	до точки	
1	2	3
1407	1408	-
1408	1409	-
1409	1410	-
1410	1411	-
1411	1412	-
1412	1413	-
1413	1414	-
1414	1415	-
1415	1416	-
1416	1417	-
1417	1418	-
1418	1419	-
1419	1420	-
1420	1421	-
1421	1422	-
1422	1423	-
1423	1424	-
1424	1425	-
1425	1426	-
1426	1427	-
1427	1428	-
1428	1429	-
1429	1430	-
1430	1431	-
1431	1432	-
1432	1433	-
1433	1434	-
1434	1435	-
1435	1436	-
1436	1437	-
1437	1438	-
1438	1439	-
1439	1440	-
1440	1441	-
1441	1442	-
1442	1443	-
1443	1397	-

ТЕКСТОВОЕ ОПИСАНИЕ местоположения границ населенных пунктов, территориальных зон		
Прохождение границы		Описание прохождения границы
от точки	до точки	
1	2	3
1444	1445	-
1445	1446	-
1446	1447	-
1447	1448	-
1448	1449	-
1449	1450	-
1450	1451	-
1451	1452	-
1452	1453	-
1453	1454	-
1454	1455	-
1455	1456	-
1456	1457	-
1457	1458	-
1458	1459	-
1459	1460	-
1460	1461	-
1461	1462	-
1462	1463	-
1463	1464	-
1464	1465	-
1465	1466	-
1466	1467	-
1467	1468	-
1468	1469	-
1469	1470	-
1470	1471	-
1471	1472	-
1472	1473	-
1473	1474	-
1474	1475	-
1475	1476	-
1476	1477	-
1477	1478	-
1478	1479	-
1479	1480	-
1480	1481	-

ТЕКСТОВОЕ ОПИСАНИЕ местоположения границ населенных пунктов, территориальных зон		
Прохождение границы		Описание прохождения границы
от точки	до точки	
1	2	3
1481	1482	-
1482	1483	-
1483	1484	-
1484	1485	-
1485	1486	-
1486	1487	-
1487	1488	-
1488	1489	-
1489	1490	-
1490	1491	-
1491	1492	-
1492	1493	-
1493	1494	-
1494	1495	-
1495	1496	-
1496	1497	-
1497	1498	-
1498	1499	-
1499	1500	-
1500	1501	-
1501	1502	-
1502	1503	-
1503	1504	-
1504	1505	-
1505	1506	-
1506	1507	-
1507	1508	-
1508	1509	-
1509	1510	-
1510	1511	-
1511	1512	-
1512	1513	-
1513	1514	-
1514	1515	-
1515	1516	-
1516	1517	-
1517	1518	-

ТЕКСТОВОЕ ОПИСАНИЕ местоположения границ населенных пунктов, территориальных зон		
Прохождение границы		Описание прохождения границы
от точки	до точки	
1	2	3
1518	1519	-
1519	1520	-
1520	1521	-
1521	1522	-
1522	1523	-
1523	1524	-
1524	1525	-
1525	1526	-
1526	1527	-
1527	1528	-
1528	1529	-
1529	1530	-
1530	1531	-
1531	1532	-
1532	1533	-
1533	1534	-
1534	1535	-
1535	1536	-
1536	1537	-
1537	1538	-
1538	1539	-
1539	1540	-
1540	1541	-
1541	1542	-
1542	1543	-
1543	1544	-
1544	1444	-
1545	1546	-
1546	1547	-
1547	1548	-
1548	1549	-
1549	1550	-
1550	1551	-
1551	1552	-
1552	1553	-
1553	1554	-
1554	1555	-

ТЕКСТОВОЕ ОПИСАНИЕ местоположения границ населенных пунктов, территориальных зон		
Прохождение границы		Описание прохождения границы
от точки	до точки	
1	2	3
1555	1556	-
1556	1557	-
1557	1558	-
1558	1559	-
1559	1560	-
1560	1561	-
1561	1562	-
1562	1563	-
1563	1564	-
1564	1565	-
1565	1566	-
1566	1567	-
1567	1568	-
1568	1569	-
1569	1570	-
1570	1571	-
1571	1572	-
1572	1573	-
1573	1574	-
1574	1575	-
1575	1576	-
1576	1577	-
1577	1578	-
1578	1579	-
1579	1580	-
1580	1581	-
1581	1582	-
1582	1583	-
1583	1584	-
1584	1585	-
1585	1586	-
1586	1587	-
1587	1588	-
1588	1589	-
1589	1590	-
1590	1591	-
1591	1592	-

ТЕКСТОВОЕ ОПИСАНИЕ
местоположения границ населенных пунктов, территориальных зон

Прохождение границы		Описание прохождения границы
от точки	до точки	
1	2	3
1592	1593	-
1593	1594	-
1594	1595	-
1595	1596	-
1596	1597	-
1597	1598	-
1598	1599	-
1599	1600	-
1600	1601	-
1601	1602	-
1602	1603	-
1603	1604	-
1604	1605	-
1605	1606	-
1606	1607	-
1607	1608	-
1608	1609	-
1609	1610	-
1610	1611	-
1611	1612	-
1612	1613	-
1613	1614	-
1614	1615	-
1615	1616	-
1616	1617	-
1617	1618	-
1618	1619	-
1619	1620	-
1620	1621	-
1621	1622	-
1622	1623	-
1623	1624	-
1624	1625	-
1625	1626	-
1626	1627	-
1627	1628	-
1628	1629	-

ТЕКСТОВОЕ ОПИСАНИЕ местоположения границ населенных пунктов, территориальных зон		
Прохождение границы		Описание прохождения границы
от точки	до точки	
1	2	3
1629	1630	-
1630	1631	-
1631	1632	-
1632	1633	-
1633	1634	-
1634	1635	-
1635	1636	-
1636	1637	-
1637	1638	-
1638	1639	-
1639	1640	-
1640	1641	-
1641	1642	-
1642	1643	-
1643	1644	-
1644	1645	-
1645	1646	-
1646	1647	-
1647	1648	-
1648	1649	-
1649	1650	-
1650	1651	-
1651	1652	-
1652	1653	-
1653	1654	-
1654	1655	-
1655	1656	-
1656	1657	-
1657	1658	-
1658	1659	-
1659	1660	-
1660	1661	-
1661	1662	-
1662	1663	-
1663	1664	-
1664	1665	-
1665	1666	-

ТЕКСТОВОЕ ОПИСАНИЕ местоположения границ населенных пунктов, территориальных зон		
Прохождение границы		Описание прохождения границы
от точки	до точки	
1	2	3
1666	1667	-
1667	1668	-
1668	1669	-
1669	1545	-
1670	1671	-
1671	1672	-
1672	1673	-
1673	1674	-
1674	1675	-
1675	1676	-
1676	1677	-
1677	1678	-
1678	1679	-
1679	1680	-
1680	1681	-
1681	1682	-
1682	1683	-
1683	1684	-
1684	1685	-
1685	1686	-
1686	1687	-
1687	1688	-
1688	1689	-
1689	1690	-
1690	1691	-
1691	1692	-
1692	1693	-
1693	1694	-
1694	1695	-
1695	1696	-
1696	1697	-
1697	1698	-
1698	1699	-
1699	1700	-
1700	1701	-
1701	1702	-
1702	1703	-

ТЕКСТОВОЕ ОПИСАНИЕ местоположения границ населенных пунктов, территориальных зон		
Прохождение границы		Описание прохождения границы
от точки	до точки	
1	2	3
1703	1704	-
1704	1705	-
1705	1706	-
1706	1707	-
1707	1708	-
1708	1709	-
1709	1710	-
1710	1711	-
1711	1712	-
1712	1713	-
1713	1714	-
1714	1715	-
1715	1716	-
1716	1717	-
1717	1718	-
1718	1719	-
1719	1720	-
1720	1721	-
1721	1722	-
1722	1723	-
1723	1724	-
1724	1725	-
1725	1726	-
1726	1727	-
1727	1728	-
1728	1729	-
1729	1730	-
1730	1731	-
1731	1732	-
1732	1733	-
1733	1734	-
1734	1735	-
1735	1736	-
1736	1737	-
1737	1670	-
1738	1739	-
1739	1740	-

ТЕКСТОВОЕ ОПИСАНИЕ местоположения границ населенных пунктов, территориальных зон		
Прохождение границы		Описание прохождения границы
от точки	до точки	
1	2	3
1740	1741	-
1741	1742	-
1742	1743	-
1743	1744	-
1744	1745	-
1745	1746	-
1746	1747	-
1747	1748	-
1748	1749	-
1749	1750	-
1750	1751	-
1751	1752	-
1752	1753	-
1753	1754	-
1754	1755	-
1755	1756	-
1756	1757	-
1757	1758	-
1758	1759	-
1759	1760	-
1760	1761	-
1761	1762	-
1762	1763	-
1763	1764	-
1764	1765	-
1765	1766	-
1766	1767	-
1767	1768	-
1768	1769	-
1769	1770	-
1770	1771	-
1771	1772	-
1772	1773	-
1773	1774	-
1774	1775	-
1775	1776	-
1776	1777	-

ТЕКСТОВОЕ ОПИСАНИЕ местоположения границ населенных пунктов, территориальных зон		
Прохождение границы		Описание прохождения границы
от точки	до точки	
1	2	3
1777	1778	-
1778	1779	-
1779	1780	-
1780	1781	-
1781	1782	-
1782	1783	-
1783	1738	-
1784	1785	-
1785	1786	-
1786	1787	-
1787	1788	-
1788	1789	-
1789	1790	-
1790	1791	-
1791	1784	-
1792	1793	-
1793	1794	-
1794	1795	-
1795	1796	-
1796	1797	-
1797	1798	-
1798	1799	-
1799	1800	-
1800	1801	-
1801	1802	-
1802	1803	-
1803	1804	-
1804	1805	-
1805	1806	-
1806	1807	-
1807	1808	-
1808	1809	-
1809	1810	-
1810	1811	-
1811	1812	-
1812	1813	-
1813	1814	-

ТЕКСТОВОЕ ОПИСАНИЕ местоположения границ населенных пунктов, территориальных зон		
Прохождение границы		Описание прохождения границы
от точки	до точки	
1	2	3
1814	1815	-
1815	1816	-
1816	1817	-
1817	1818	-
1818	1819	-
1819	1820	-
1820	1821	-
1821	1822	-
1822	1823	-
1823	1824	-
1824	1825	-
1825	1826	-
1826	1827	-
1827	1828	-
1828	1829	-
1829	1830	-
1830	1831	-
1831	1832	-
1832	1833	-
1833	1834	-
1834	1835	-
1835	1836	-
1836	1837	-
1837	1838	-
1838	1839	-
1839	1840	-
1840	1841	-
1841	1842	-
1842	1792	-
1843	1844	-
1844	1845	-
1845	1846	-
1846	1847	-
1847	1848	-
1848	1849	-
1849	1850	-
1850	1851	-

ТЕКСТОВОЕ ОПИСАНИЕ местоположения границ населенных пунктов, территориальных зон		
Прохождение границы		Описание прохождения границы
от точки	до точки	
1	2	3
1851	1852	-
1852	1853	-
1853	1854	-
1854	1855	-
1855	1843	-
1856	1857	-
1857	1858	-
1858	1859	-
1859	1860	-
1860	1861	-
1861	1856	-
1862	1863	-
1863	1864	-
1864	1865	-
1865	1866	-
1866	1867	-
1867	1868	-
1868	1869	-
1869	1870	-
1870	1871	-
1871	1872	-
1872	1873	-
1873	1874	-
1874	1875	-
1875	1876	-
1876	1877	-
1877	1878	-
1878	1879	-
1879	1880	-
1880	1881	-
1881	1882	-
1882	1883	-
1883	1884	-
1884	1885	-
1885	1886	-
1886	1887	-
1887	1888	-

ТЕКСТОВОЕ ОПИСАНИЕ местоположения границ населенных пунктов, территориальных зон		
Прохождение границы		Описание прохождения границы
от точки	до точки	
1	2	3
1888	1889	-
1889	1890	-
1890	1891	-
1891	1892	-
1892	1893	-
1893	1894	-
1894	1895	-
1895	1896	-
1896	1897	-
1897	1898	-
1898	1899	-
1899	1900	-
1900	1901	-
1901	1902	-
1902	1903	-
1903	1904	-
1904	1905	-
1905	1906	-
1906	1907	-
1907	1908	-
1908	1909	-
1909	1910	-
1910	1911	-
1911	1912	-
1912	1913	-
1913	1914	-
1914	1915	-
1915	1916	-
1916	1917	-
1917	1862	-
1918	1919	-
1919	1920	-
1920	1921	-
1921	1922	-
1922	1923	-
1923	1924	-
1924	1925	-

ТЕКСТОВОЕ ОПИСАНИЕ местоположения границ населенных пунктов, территориальных зон		
Прохождение границы		Описание прохождения границы
от точки	до точки	
1	2	3
1925	1918	-
1926	1927	-
1927	1928	-
1928	1929	-
1929	1930	-
1930	1931	-
1931	1932	-
1932	1933	-
1933	1934	-
1934	1935	-
1935	1936	-
1936	1937	-
1937	1938	-
1938	1939	-
1939	1940	-
1940	1941	-
1941	1942	-
1942	1943	-
1943	1944	-
1944	1945	-
1945	1946	-
1946	1947	-
1947	1948	-
1948	1949	-
1949	1950	-
1950	1951	-
1951	1952	-
1952	1953	-
1953	1954	-
1954	1955	-
1955	1956	-
1956	1957	-
1957	1958	-
1958	1959	-
1959	1960	-
1960	1961	-
1961	1962	-

ТЕКСТОВОЕ ОПИСАНИЕ
местоположения границ населенных пунктов, территориальных зон

Прохождение границы		Описание прохождения границы
от точки	до точки	
1	2	3
1962	1963	-
1963	1964	-
1964	1965	-
1965	1966	-
1966	1967	-
1967	1968	-
1968	1969	-
1969	1970	-
1970	1971	-
1971	1972	-
1972	1973	-
1973	1974	-
1974	1975	-
1975	1976	-
1976	1977	-
1977	1978	-
1978	1979	-
1979	1926	-
1980	1981	-
1981	1982	-
1982	1983	-
1983	1984	-
1984	1985	-
1985	1986	-
1986	1987	-
1987	1988	-
1988	1989	-
1989	1990	-
1990	1991	-
1991	1992	-
1992	1993	-
1993	1994	-
1994	1995	-
1995	1996	-
1996	1997	-
1997	1998	-
1998	1999	-

ТЕКСТОВОЕ ОПИСАНИЕ
местоположения границ населенных пунктов, территориальных зон

Прохождение границы		Описание прохождения границы
от точки	до точки	
1	2	3
1999	2000	-
2000	2001	-
2001	2002	-
2002	2003	-
2003	2004	-
2004	2005	-
2005	2006	-
2006	2007	-
2007	2008	-
2008	2009	-
2009	2010	-
2010	2011	-
2011	1980	-
2012	2013	-
2013	2014	-
2014	2015	-
2015	2016	-
2016	2017	-
2017	2018	-
2018	2019	-
2019	2020	-
2020	2021	-
2021	2022	-
2022	2023	-
2023	2024	-
2024	2025	-
2025	2026	-
2026	2027	-
2027	2028	-
2028	2029	-
2029	2030	-
2030	2031	-
2031	2032	-
2032	2033	-
2033	2034	-
2034	2035	-
2035	2036	-

ТЕКСТОВОЕ ОПИСАНИЕ местоположения границ населенных пунктов, территориальных зон		
Прохождение границы		Описание прохождения границы
от точки	до точки	
1	2	3
2036	2037	-
2037	2038	-
2038	2039	-
2039	2040	-
2040	2041	-
2041	2042	-
2042	2043	-
2043	2044	-
2044	2045	-
2045	2046	-
2046	2047	-
2047	2048	-
2048	2049	-
2049	2050	-
2050	2051	-
2051	2052	-
2052	2053	-
2053	2054	-
2054	2055	-
2055	2056	-
2056	2057	-
2057	2058	-
2058	2059	-
2059	2060	-
2060	2061	-
2061	2062	-
2062	2063	-
2063	2064	-
2064	2065	-
2065	2066	-
2066	2067	-
2067	2068	-
2068	2069	-
2069	2070	-
2070	2071	-
2071	2072	-
2072	2073	-

ТЕКСТОВОЕ ОПИСАНИЕ
местоположения границ населенных пунктов, территориальных зон

Прохождение границы		Описание прохождения границы
от точки	до точки	
1	2	3
2073	2074	-
2074	2075	-
2075	2076	-
2076	2077	-
2077	2078	-
2078	2079	-
2079	2080	-
2080	2081	-
2081	2082	-
2082	2083	-
2083	2084	-
2084	2085	-
2085	2086	-
2086	2087	-
2087	2088	-
2088	2089	-
2089	2090	-
2090	2091	-
2091	2092	-
2092	2093	-
2093	2094	-
2094	2095	-
2095	2096	-
2096	2097	-
2097	2098	-
2098	2099	-
2099	2100	-
2100	2101	-
2101	2102	-
2102	2103	-
2103	2104	-
2104	2105	-
2105	2106	-
2106	2107	-
2107	2108	-
2108	2109	-
2109	2110	-

ТЕКСТОВОЕ ОПИСАНИЕ местоположения границ населенных пунктов, территориальных зон		
Прохождение границы		Описание прохождения границы
от точки	до точки	
1	2	3
2110	2111	-
2111	2112	-
2112	2113	-
2113	2114	-
2114	2115	-
2115	2116	-
2116	2117	-
2117	2118	-
2118	2119	-
2119	2120	-
2120	2121	-
2121	2122	-
2122	2123	-
2123	2124	-
2124	2125	-
2125	2126	-
2126	2127	-
2127	2128	-
2128	2129	-
2129	2130	-
2130	2131	-
2131	2132	-
2132	2133	-
2133	2134	-
2134	2135	-
2135	2136	-
2136	2137	-
2137	2138	-
2138	2139	-
2139	2140	-
2140	2141	-
2141	2142	-
2142	2143	-
2143	2144	-
2144	2145	-
2145	2146	-
2146	2147	-

ТЕКСТОВОЕ ОПИСАНИЕ
местоположения границ населенных пунктов, территориальных зон

Прохождение границы		Описание прохождения границы
от точки	до точки	
1	2	3
2147	2148	-
2148	2149	-
2149	2150	-
2150	2151	-
2151	2152	-
2152	2153	-
2153	2154	-
2154	2155	-
2155	2156	-
2156	2157	-
2157	2158	-
2158	2159	-
2159	2160	-
2160	2161	-
2161	2162	-
2162	2163	-
2163	2164	-
2164	2165	-
2165	2166	-
2166	2167	-
2167	2168	-
2168	2169	-
2169	2170	-
2170	2171	-
2171	2172	-
2172	2173	-
2173	2174	-
2174	2175	-
2175	2176	-
2176	2177	-
2177	2178	-
2178	2179	-
2179	2180	-
2180	2181	-
2181	2182	-
2182	2183	-
2183	2184	-

ТЕКСТОВОЕ ОПИСАНИЕ местоположения границ населенных пунктов, территориальных зон		
Прохождение границы		Описание прохождения границы
от точки	до точки	
1	2	3
2184	2185	-
2185	2186	-
2186	2187	-
2187	2188	-
2188	2189	-
2189	2190	-
2190	2191	-
2191	2192	-
2192	2193	-
2193	2194	-
2194	2195	-
2195	2196	-
2196	2197	-
2197	2198	-
2198	2199	-
2199	2200	-
2200	2201	-
2201	2202	-
2202	2203	-
2203	2204	-
2204	2205	-
2205	2206	-
2206	2207	-
2207	2208	-
2208	2209	-
2209	2210	-
2210	2211	-
2211	2212	-
2212	2213	-
2213	2214	-
2214	2215	-
2215	2216	-
2216	2217	-
2217	2218	-
2218	2219	-
2219	2220	-
2220	2221	-

ТЕКСТОВОЕ ОПИСАНИЕ местоположения границ населенных пунктов, территориальных зон		
Прохождение границы		Описание прохождения границы
от точки	до точки	
1	2	3
2221	2222	-
2222	2223	-
2223	2224	-
2224	2225	-
2225	2226	-
2226	2227	-
2227	2228	-
2228	2229	-
2229	2230	-
2230	2231	-
2231	2232	-
2232	2233	-
2233	2234	-
2234	2235	-
2235	2236	-
2236	2237	-
2237	2238	-
2238	2239	-
2239	2240	-
2240	2241	-
2241	2242	-
2242	2243	-
2243	2244	-
2244	2245	-
2245	2246	-
2246	2247	-
2247	2248	-
2248	2249	-
2249	2250	-
2250	2251	-
2251	2252	-
2252	2253	-
2253	2012	-
2254	2255	-
2255	2256	-
2256	2257	-
2257	2258	-

ТЕКСТОВОЕ ОПИСАНИЕ местоположения границ населенных пунктов, территориальных зон		
Прохождение границы		Описание прохождения границы
от точки	до точки	
1	2	3
2258	2259	-
2259	2260	-
2260	2261	-
2261	2262	-
2262	2263	-
2263	2264	-
2264	2265	-
2265	2266	-
2266	2267	-
2267	2268	-
2268	2269	-
2269	2270	-
2270	2271	-
2271	2272	-
2272	2273	-
2273	2274	-
2274	2275	-
2275	2276	-
2276	2277	-
2277	2278	-
2278	2279	-
2279	2280	-
2280	2281	-
2281	2282	-
2282	2283	-
2283	2284	-
2284	2285	-
2285	2286	-
2286	2287	-
2287	2288	-
2288	2289	-
2289	2290	-
2290	2291	-
2291	2292	-
2292	2293	-
2293	2294	-
2294	2295	-

ТЕКСТОВОЕ ОПИСАНИЕ
местоположения границ населенных пунктов, территориальных зон

Прохождение границы		Описание прохождения границы
от точки	до точки	
1	2	3
2295	2296	-
2296	2297	-
2297	2298	-
2298	2299	-
2299	2300	-
2300	2301	-
2301	2254	-
2302	2303	-
2303	2304	-
2304	2305	-
2305	2306	-
2306	2307	-
2307	2308	-
2308	2309	-
2309	2310	-
2310	2311	-
2311	2312	-
2312	2313	-
2313	2314	-
2314	2315	-
2315	2316	-
2316	2317	-
2317	2318	-
2318	2319	-
2319	2320	-
2320	2321	-
2321	2322	-
2322	2323	-
2323	2324	-
2324	2325	-
2325	2326	-
2326	2327	-
2327	2328	-
2328	2329	-
2329	2330	-
2330	2331	-
2331	2332	-

ТЕКСТОВОЕ ОПИСАНИЕ местоположения границ населенных пунктов, территориальных зон		
Прохождение границы		Описание прохождения границы
от точки	до точки	
1	2	3
2332	2333	-
2333	2334	-
2334	2335	-
2335	2336	-
2336	2337	-
2337	2338	-
2338	2339	-
2339	2340	-
2340	2341	-
2341	2342	-
2342	2343	-
2343	2344	-
2344	2345	-
2345	2346	-
2346	2347	-
2347	2348	-
2348	2349	-
2349	2350	-
2350	2351	-
2351	2352	-
2352	2353	-
2353	2354	-
2354	2355	-
2355	2356	-
2356	2357	-
2357	2358	-
2358	2359	-
2359	2360	-
2360	2361	-
2361	2302	-
2362	2363	-
2363	2364	-
2364	2365	-
2365	2366	-
2366	2367	-
2367	2368	-
2368	2369	-

ТЕКСТОВОЕ ОПИСАНИЕ
местоположения границ населенных пунктов, территориальных зон

Прохождение границы		Описание прохождения границы
от точки	до точки	
1	2	3
2369	2370	-
2370	2371	-
2371	2372	-
2372	2373	-
2373	2374	-
2374	2375	-
2375	2376	-
2376	2377	-
2377	2378	-
2378	2379	-
2379	2380	-
2380	2381	-
2381	2382	-
2382	2383	-
2383	2384	-
2384	2385	-
2385	2386	-
2386	2387	-
2387	2362	-
2388	2389	-
2389	2390	-
2390	2391	-
2391	2392	-
2392	2393	-
2393	2394	-
2394	2395	-
2395	2396	-
2396	2397	-
2397	2398	-
2398	2399	-
2399	2400	-
2400	2401	-
2401	2402	-
2402	2403	-
2403	2404	-
2404	2405	-
2405	2406	-

ТЕКСТОВОЕ ОПИСАНИЕ
местоположения границ населенных пунктов, территориальных зон

Прохождение границы		Описание прохождения границы
от точки	до точки	
1	2	3
2406	2407	-
2407	2408	-
2408	2409	-
2409	2410	-
2410	2411	-
2411	2412	-
2412	2413	-
2413	2414	-
2414	2415	-
2415	2416	-
2416	2417	-
2417	2418	-
2418	2419	-
2419	2420	-
2420	2421	-
2421	2422	-
2422	2423	-
2423	2424	-
2424	2425	-
2425	2426	-
2426	2427	-
2427	2428	-
2428	2429	-
2429	2430	-
2430	2431	-
2431	2432	-
2432	2433	-
2433	2434	-
2434	2435	-
2435	2436	-
2436	2437	-
2437	2438	-
2438	2439	-
2439	2440	-
2440	2441	-
2441	2442	-
2442	2443	-

ТЕКСТОВОЕ ОПИСАНИЕ
местоположения границ населенных пунктов, территориальных зон

Прохождение границы		Описание прохождения границы
от точки	до точки	
1	2	3
2443	2444	-
2444	2445	-
2445	2446	-
2446	2447	-
2447	2448	-
2448	2449	-
2449	2450	-
2450	2451	-
2451	2452	-
2452	2453	-
2453	2454	-
2454	2455	-
2455	2456	-
2456	2457	-
2457	2458	-
2458	2459	-
2459	2460	-
2460	2461	-
2461	2462	-
2462	2463	-
2463	2464	-
2464	2465	-
2465	2466	-
2466	2467	-
2467	2468	-
2468	2469	-
2469	2470	-
2470	2471	-
2471	2472	-
2472	2473	-
2473	2474	-
2474	2475	-
2475	2476	-
2476	2477	-
2477	2478	-
2478	2479	-
2479	2480	-

ТЕКСТОВОЕ ОПИСАНИЕ местоположения границ населенных пунктов, территориальных зон		
Прохождение границы		Описание прохождения границы
от точки	до точки	
1	2	3
2480	2481	-
2481	2482	-
2482	2483	-
2483	2484	-
2484	2485	-
2485	2486	-
2486	2487	-
2487	2488	-
2488	2489	-
2489	2490	-
2490	2491	-
2491	2492	-
2492	2493	-
2493	2494	-
2494	2495	-
2495	2496	-
2496	2497	-
2497	2498	-
2498	2499	-
2499	2500	-
2500	2501	-
2501	2502	-
2502	2503	-
2503	2504	-
2504	2505	-
2505	2506	-
2506	2507	-
2507	2508	-
2508	2509	-
2509	2510	-
2510	2511	-
2511	2512	-
2512	2513	-
2513	2514	-
2514	2515	-
2515	2516	-
2516	2517	-

ТЕКСТОВОЕ ОПИСАНИЕ местоположения границ населенных пунктов, территориальных зон		
Прохождение границы		Описание прохождения границы
от точки	до точки	
1	2	3
2517	2518	-
2518	2519	-
2519	2520	-
2520	2521	-
2521	2522	-
2522	2523	-
2523	2524	-
2524	2525	-
2525	2526	-
2526	2527	-
2527	2528	-
2528	2529	-
2529	2530	-
2530	2531	-
2531	2532	-
2532	2533	-
2533	2534	-
2534	2535	-
2535	2536	-
2536	2537	-
2537	2538	-
2538	2539	-
2539	2540	-
2540	2541	-
2541	2542	-
2542	2543	-
2543	2544	-
2544	2545	-
2545	2546	-
2546	2547	-
2547	2548	-
2548	2549	-
2549	2550	-
2550	2551	-
2551	2552	-
2552	2553	-
2553	2554	-

ТЕКСТОВОЕ ОПИСАНИЕ
местоположения границ населенных пунктов, территориальных зон

Прохождение границы		Описание прохождения границы
от точки	до точки	
1	2	3
2554	2555	-
2555	2556	-
2556	2557	-
2557	2558	-
2558	2559	-
2559	2560	-
2560	2561	-
2561	2562	-
2562	2563	-
2563	2564	-
2564	2565	-
2565	2566	-
2566	2567	-
2567	2568	-
2568	2569	-
2569	2570	-
2570	2571	-
2571	2388	-
2572	2573	-
2573	2574	-
2574	2575	-
2575	2576	-
2576	2577	-
2577	2578	-
2578	2579	-
2579	2580	-
2580	2581	-
2581	2582	-
2582	2583	-
2583	2584	-
2584	2585	-
2585	2586	-
2586	2587	-
2587	2588	-
2588	2589	-
2589	2590	-
2590	2591	-

ТЕКСТОВОЕ ОПИСАНИЕ
местоположения границ населенных пунктов, территориальных зон

Прохождение границы		Описание прохождения границы
от точки	до точки	
1	2	3
2591	2592	-
2592	2593	-
2593	2594	-
2594	2595	-
2595	2596	-
2596	2597	-
2597	2598	-
2598	2599	-
2599	2600	-
2600	2601	-
2601	2602	-
2602	2603	-
2603	2604	-
2604	2605	-
2605	2606	-
2606	2607	-
2607	2608	-
2608	2609	-
2609	2610	-
2610	2611	-
2611	2612	-
2612	2613	-
2613	2614	-
2614	2615	-
2615	2616	-
2616	2617	-
2617	2618	-
2618	2619	-
2619	2620	-
2620	2621	-
2621	2622	-
2622	2623	-
2623	2624	-
2624	2625	-
2625	2626	-
2626	2627	-
2627	2628	-

ТЕКСТОВОЕ ОПИСАНИЕ
местоположения границ населенных пунктов, территориальных зон

Прохождение границы		Описание прохождения границы
от точки	до точки	
1	2	3
2628	2629	-
2629	2630	-
2630	2631	-
2631	2632	-
2632	2633	-
2633	2634	-
2634	2635	-
2635	2636	-
2636	2637	-
2637	2638	-
2638	2639	-
2639	2640	-
2640	2641	-
2641	2642	-
2642	2643	-
2643	2644	-
2644	2645	-
2645	2646	-
2646	2647	-
2647	2648	-
2648	2649	-
2649	2650	-
2650	2651	-
2651	2652	-
2652	2653	-
2653	2654	-
2654	2655	-
2655	2656	-
2656	2657	-
2657	2658	-
2658	2659	-
2659	2660	-
2660	2661	-
2661	2662	-
2662	2663	-
2663	2664	-
2664	2665	-

ТЕКСТОВОЕ ОПИСАНИЕ
местоположения границ населенных пунктов, территориальных зон

Прохождение границы		Описание прохождения границы
от точки	до точки	
1	2	3
2665	2666	-
2666	2667	-
2667	2668	-
2668	2669	-
2669	2670	-
2670	2671	-
2671	2672	-
2672	2673	-
2673	2674	-
2674	2675	-
2675	2676	-
2676	2572	-
2677	2678	-
2678	2679	-
2679	2680	-
2680	2681	-
2681	2682	-
2682	2683	-
2683	2677	-
2684	2685	-
2685	2686	-
2686	2687	-
2687	2688	-
2688	2689	-
2689	2690	-
2690	2691	-
2691	2692	-
2692	2693	-
2693	2694	-
2694	2695	-
2695	2696	-
2696	2697	-
2697	2698	-
2698	2699	-
2699	2700	-
2700	2701	-
2701	2702	-

ТЕКСТОВОЕ ОПИСАНИЕ
местоположения границ населенных пунктов, территориальных зон

Прохождение границы		Описание прохождения границы
от точки	до точки	
1	2	3
2702	2703	-
2703	2704	-
2704	2705	-
2705	2706	-
2706	2707	-
2707	2708	-
2708	2709	-
2709	2710	-
2710	2711	-
2711	2684	-
2712	2713	-
2713	2714	-
2714	2715	-
2715	2716	-
2716	2717	-
2717	2718	-
2718	2719	-
2719	2720	-
2720	2721	-
2721	2722	-
2722	2723	-
2723	2724	-
2724	2725	-
2725	2726	-
2726	2727	-
2727	2728	-
2728	2729	-
2729	2730	-
2730	2731	-
2731	2732	-
2732	2733	-
2733	2734	-
2734	2735	-
2735	2736	-
2736	2737	-
2737	2738	-
2738	2739	-

ТЕКСТОВОЕ ОПИСАНИЕ
местоположения границ населенных пунктов, территориальных зон

Прохождение границы		Описание прохождения границы
от точки	до точки	
1	2	3
2739	2740	-
2740	2741	-
2741	2742	-
2742	2743	-
2743	2744	-
2744	2745	-
2745	2746	-
2746	2747	-
2747	2748	-
2748	2749	-
2749	2750	-
2750	2751	-
2751	2752	-
2752	2753	-
2753	2754	-
2754	2755	-
2755	2756	-
2756	2757	-
2757	2758	-
2758	2759	-
2759	2760	-
2760	2761	-
2761	2762	-
2762	2763	-
2763	2764	-
2764	2765	-
2765	2766	-
2766	2767	-
2767	2768	-
2768	2769	-
2769	2770	-
2770	2771	-
2771	2772	-
2772	2773	-
2773	2774	-
2774	2775	-
2775	2776	-

ТЕКСТОВОЕ ОПИСАНИЕ
местоположения границ населенных пунктов, территориальных зон

Прохождение границы		Описание прохождения границы
от точки	до точки	
1	2	3
2776	2777	-
2777	2778	-
2778	2779	-
2779	2780	-
2780	2781	-
2781	2782	-
2782	2783	-
2783	2784	-
2784	2712	-
2785	2786	-
2786	2787	-
2787	2788	-
2788	2789	-
2789	2790	-
2790	2785	-
2791	2792	-
2792	2793	-
2793	2794	-
2794	2795	-
2795	2796	-
2796	2797	-
2797	2798	-
2798	2799	-
2799	2800	-
2800	2801	-
2801	2802	-
2802	2803	-
2803	2804	-
2804	2805	-
2805	2806	-
2806	2807	-
2807	2808	-
2808	2809	-
2809	2810	-
2810	2811	-
2811	2812	-
2812	2813	-

ТЕКСТОВОЕ ОПИСАНИЕ
местоположения границ населенных пунктов, территориальных зон

Прохождение границы		Описание прохождения границы
от точки	до точки	
1	2	3
2813	2814	-
2814	2815	-
2815	2816	-
2816	2817	-
2817	2818	-
2818	2819	-
2819	2820	-
2820	2821	-
2821	2822	-
2822	2823	-
2823	2824	-
2824	2825	-
2825	2826	-
2826	2827	-
2827	2828	-
2828	2829	-
2829	2830	-
2830	2831	-
2831	2832	-
2832	2833	-
2833	2834	-
2834	2835	-
2835	2836	-
2836	2837	-
2837	2838	-
2838	2839	-
2839	2840	-
2840	2841	-
2841	2842	-
2842	2843	-
2843	2844	-
2844	2845	-
2845	2846	-
2846	2847	-
2847	2848	-
2848	2849	-
2849	2850	-

ТЕКСТОВОЕ ОПИСАНИЕ
местоположения границ населенных пунктов, территориальных зон

Прохождение границы		Описание прохождения границы
от точки	до точки	
1	2	3
2850	2851	-
2851	2852	-
2852	2853	-
2853	2854	-
2854	2855	-
2855	2856	-
2856	2857	-
2857	2858	-
2858	2859	-
2859	2860	-
2860	2861	-
2861	2862	-
2862	2863	-
2863	2864	-
2864	2865	-
2865	2866	-
2866	2867	-
2867	2868	-
2868	2869	-
2869	2870	-
2870	2871	-
2871	2872	-
2872	2873	-
2873	2874	-
2874	2875	-
2875	2876	-
2876	2877	-
2877	2878	-
2878	2879	-
2879	2880	-
2880	2881	-
2881	2882	-
2882	2883	-
2883	2884	-
2884	2885	-
2885	2886	-
2886	2887	-

ТЕКСТОВОЕ ОПИСАНИЕ
местоположения границ населенных пунктов, территориальных зон

Прохождение границы		Описание прохождения границы
от точки	до точки	
1	2	3
2887	2888	-
2888	2889	-
2889	2890	-
2890	2891	-
2891	2892	-
2892	2893	-
2893	2894	-
2894	2895	-
2895	2896	-
2896	2897	-
2897	2898	-
2898	2899	-
2899	2900	-
2900	2901	-
2901	2902	-
2902	2903	-
2903	2904	-
2904	2905	-
2905	2906	-
2906	2907	-
2907	2908	-
2908	2909	-
2909	2910	-
2910	2911	-
2911	2912	-
2912	2913	-
2913	2914	-
2914	2915	-
2915	2916	-
2916	2917	-
2917	2918	-
2918	2919	-
2919	2920	-
2920	2921	-
2921	2922	-
2922	2923	-
2923	2924	-

ТЕКСТОВОЕ ОПИСАНИЕ местоположения границ населенных пунктов, территориальных зон		
Прохождение границы		Описание прохождения границы
от точки	до точки	
1	2	3
2924	2925	-
2925	2926	-
2926	2927	-
2927	2928	-
2928	2929	-
2929	2930	-
2930	2931	-
2931	2932	-
2932	2933	-
2933	2934	-
2934	2935	-
2935	2936	-
2936	2937	-
2937	2938	-
2938	2939	-
2939	2940	-
2940	2941	-
2941	2942	-
2942	2943	-
2943	2944	-
2944	2945	-
2945	2946	-
2946	2947	-
2947	2948	-
2948	2949	-
2949	2950	-
2950	2951	-
2951	2952	-
2952	2953	-
2953	2954	-
2954	2955	-
2955	2956	-
2956	2957	-
2957	2958	-
2958	2959	-
2959	2960	-
2960	2961	-

ТЕКСТОВОЕ ОПИСАНИЕ местоположения границ населенных пунктов, территориальных зон		
Прохождение границы		Описание прохождения границы
от точки	до точки	
1	2	3
2961	2962	-
2962	2963	-
2963	2964	-
2964	2965	-
2965	2791	-
2966	2967	-
2967	2968	-
2968	2969	-
2969	2970	-
2970	2971	-
2971	2972	-
2972	2973	-
2973	2974	-
2974	2975	-
2975	2976	-
2976	2977	-
2977	2978	-
2978	2979	-
2979	2980	-
2980	2981	-
2981	2982	-
2982	2983	-
2983	2984	-
2984	2985	-
2985	2986	-
2986	2987	-
2987	2988	-
2988	2989	-
2989	2990	-
2990	2991	-
2991	2992	-
2992	2993	-
2993	2994	-
2994	2995	-
2995	2966	-
2996	2997	-
2997	2998	-

ТЕКСТОВОЕ ОПИСАНИЕ
местоположения границ населенных пунктов, территориальных зон

Прохождение границы		Описание прохождения границы
от точки	до точки	
1	2	3
2998	2999	-
2999	3000	-
3000	3001	-
3001	3002	-
3002	3003	-
3003	3004	-
3004	3005	-
3005	3006	-
3006	3007	-
3007	3008	-
3008	3009	-
3009	3010	-
3010	3011	-
3011	3012	-
3012	3013	-
3013	3014	-
3014	3015	-
3015	3016	-
3016	3017	-
3017	3018	-
3018	3019	-
3019	3020	-
3020	3021	-
3021	3022	-
3022	3023	-
3023	3024	-
3024	3025	-
3025	3026	-
3026	3027	-
3027	3028	-
3028	3029	-
3029	3030	-
3030	3031	-
3031	3032	-
3032	3033	-
3033	3034	-
3034	3035	-

ТЕКСТОВОЕ ОПИСАНИЕ
местоположения границ населенных пунктов, территориальных зон

Прохождение границы		Описание прохождения границы
от точки	до точки	
1	2	3
3035	3036	-
3036	3037	-
3037	3038	-
3038	3039	-
3039	3040	-
3040	3041	-
3041	3042	-
3042	3043	-
3043	3044	-
3044	3045	-
3045	3046	-
3046	3047	-
3047	3048	-
3048	3049	-
3049	3050	-
3050	3051	-
3051	3052	-
3052	3053	-
3053	3054	-
3054	3055	-
3055	3056	-
3056	3057	-
3057	3058	-
3058	3059	-
3059	3060	-
3060	3061	-
3061	3062	-
3062	3063	-
3063	3064	-
3064	3065	-
3065	3066	-
3066	3067	-
3067	3068	-
3068	3069	-
3069	3070	-
3070	3071	-
3071	3072	-

ТЕКСТОВОЕ ОПИСАНИЕ
местоположения границ населенных пунктов, территориальных зон

Прохождение границы		Описание прохождения границы
от точки	до точки	
1	2	3
3072	3073	-
3073	3074	-
3074	3075	-
3075	3076	-
3076	3077	-
3077	2996	-
3078	3079	-
3079	3080	-
3080	3081	-
3081	3082	-
3082	3083	-
3083	3084	-
3084	3085	-
3085	3086	-
3086	3087	-
3087	3088	-
3088	3089	-
3089	3090	-
3090	3091	-
3091	3092	-
3092	3093	-
3093	3094	-
3094	3078	-
3095	3096	-
3096	3097	-
3097	3098	-
3098	3099	-
3099	3100	-
3100	3101	-
3101	3102	-
3102	3103	-
3103	3104	-
3104	3105	-
3105	3095	-
3106	3107	-
3107	3108	-
3108	3109	-

ТЕКСТОВОЕ ОПИСАНИЕ
местоположения границ населенных пунктов, территориальных зон

Прохождение границы		Описание прохождения границы
от точки	до точки	
1	2	3
3109	3110	-
3110	3111	-
3111	3112	-
3112	3113	-
3113	3114	-
3114	3115	-
3115	3116	-
3116	3117	-
3117	3118	-
3118	3106	-
3119	3120	-
3120	3121	-
3121	3122	-
3122	3123	-
3123	3124	-
3124	3125	-
3125	3126	-
3126	3127	-
3127	3128	-
3128	3129	-
3129	3130	-
3130	3131	-
3131	3132	-
3132	3133	-
3133	3134	-
3134	3135	-
3135	3136	-
3136	3137	-
3137	3138	-
3138	3139	-
3139	3140	-
3140	3141	-
3141	3142	-
3142	3143	-
3143	3144	-
3144	3145	-
3145	3146	-

ТЕКСТОВОЕ ОПИСАНИЕ
местоположения границ населенных пунктов, территориальных зон

Прохождение границы		Описание прохождения границы
от точки	до точки	
1	2	3
3146	3147	-
3147	3148	-
3148	3149	-
3149	3150	-
3150	3151	-
3151	3152	-
3152	3153	-
3153	3154	-
3154	3155	-
3155	3156	-
3156	3157	-
3157	3158	-
3158	3159	-
3159	3160	-
3160	3161	-
3161	3162	-
3162	3163	-
3163	3164	-
3164	3165	-
3165	3166	-
3166	3167	-
3167	3168	-
3168	3169	-
3169	3170	-
3170	3171	-
3171	3172	-
3172	3173	-
3173	3174	-
3174	3175	-
3175	3176	-
3176	3177	-
3177	3178	-
3178	3179	-
3179	3180	-
3180	3181	-
3181	3182	-
3182	3183	-

ТЕКСТОВОЕ ОПИСАНИЕ местоположения границ населенных пунктов, территориальных зон		
Прохождение границы		Описание прохождения границы
от точки	до точки	
1	2	3
3183	3184	-
3184	3185	-
3185	3186	-
3186	3187	-
3187	3188	-
3188	3119	-
3189	3190	-
3190	3191	-
3191	3192	-
3192	3193	-
3193	3194	-
3194	3195	-
3195	3196	-
3196	3197	-
3197	3198	-
3198	3199	-
3199	3200	-
3200	3201	-
3201	3202	-
3202	3203	-
3203	3204	-
3204	3205	-
3205	3206	-
3206	3207	-
3207	3208	-
3208	3209	-
3209	3210	-
3210	3211	-
3211	3212	-
3212	3213	-
3213	3214	-
3214	3215	-
3215	3216	-
3216	3217	-
3217	3218	-
3218	3219	-
3219	3220	-

ТЕКСТОВОЕ ОПИСАНИЕ
местоположения границ населенных пунктов, территориальных зон

Прохождение границы		Описание прохождения границы
от точки	до точки	
1	2	3
3220	3221	-
3221	3222	-
3222	3223	-
3223	3224	-
3224	3225	-
3225	3226	-
3226	3227	-
3227	3228	-
3228	3229	-
3229	3230	-
3230	3231	-
3231	3232	-
3232	3233	-
3233	3234	-
3234	3235	-
3235	3236	-
3236	3237	-
3237	3238	-
3238	3239	-
3239	3240	-
3240	3241	-
3241	3242	-
3242	3243	-
3243	3244	-
3244	3245	-
3245	3246	-
3246	3247	-
3247	3248	-
3248	3249	-
3249	3250	-
3250	3251	-
3251	3252	-
3252	3253	-
3253	3254	-
3254	3255	-
3255	3256	-
3256	3257	-

ТЕКСТОВОЕ ОПИСАНИЕ
местоположения границ населенных пунктов, территориальных зон

Прохождение границы		Описание прохождения границы
от точки	до точки	
1	2	3
3257	3258	-
3258	3259	-
3259	3260	-
3260	3261	-
3261	3262	-
3262	3263	-
3263	3264	-
3264	3265	-
3265	3266	-
3266	3267	-
3267	3268	-
3268	3269	-
3269	3270	-
3270	3271	-
3271	3272	-
3272	3273	-
3273	3274	-
3274	3275	-
3275	3276	-
3276	3277	-
3277	3278	-
3278	3279	-
3279	3280	-
3280	3281	-
3281	3282	-
3282	3283	-
3283	3284	-
3284	3285	-
3285	3286	-
3286	3287	-
3287	3288	-
3288	3289	-
3289	3290	-
3290	3291	-
3291	3292	-
3292	3293	-
3293	3294	-

ТЕКСТОВОЕ ОПИСАНИЕ местоположения границ населенных пунктов, территориальных зон		
Прохождение границы		Описание прохождения границы
от точки	до точки	
1	2	3
3294	3295	-
3295	3296	-
3296	3297	-
3297	3298	-
3298	3299	-
3299	3300	-
3300	3301	-
3301	3302	-
3302	3189	-
3303	3304	-
3304	3305	-
3305	3306	-
3306	3307	-
3307	3308	-
3308	3309	-
3309	3310	-
3310	3311	-
3311	3312	-
3312	3313	-
3313	3314	-
3314	3315	-
3315	3316	-
3316	3317	-
3317	3318	-
3318	3319	-
3319	3320	-
3320	3321	-
3321	3322	-
3322	3323	-
3323	3324	-
3324	3325	-
3325	3326	-
3326	3327	-
3327	3328	-
3328	3329	-
3329	3330	-
3330	3331	-

ТЕКСТОВОЕ ОПИСАНИЕ
местоположения границ населенных пунктов, территориальных зон

Прохождение границы		Описание прохождения границы
от точки	до точки	
1	2	3
3331	3303	-
3332	3333	-
3333	3334	-
3334	3335	-
3335	3336	-
3336	3337	-
3337	3338	-
3338	3339	-
3339	3340	-
3340	3341	-
3341	3342	-
3342	3343	-
3343	3344	-
3344	3345	-
3345	3346	-
3346	3347	-
3347	3348	-
3348	3349	-
3349	3350	-
3350	3351	-
3351	3352	-
3352	3353	-
3353	3354	-
3354	3355	-
3355	3356	-
3356	3357	-
3357	3358	-
3358	3359	-
3359	3360	-
3360	3361	-
3361	3362	-
3362	3363	-
3363	3364	-
3364	3365	-
3365	3366	-
3366	3367	-
3367	3368	-

ТЕКСТОВОЕ ОПИСАНИЕ
местоположения границ населенных пунктов, территориальных зон

Прохождение границы		Описание прохождения границы
от точки	до точки	
1	2	3
3368	3369	-
3369	3370	-
3370	3371	-
3371	3372	-
3372	3373	-
3373	3374	-
3374	3375	-
3375	3376	-
3376	3377	-
3377	3378	-
3378	3379	-
3379	3380	-
3380	3381	-
3381	3382	-
3382	3383	-
3383	3384	-
3384	3385	-
3385	3386	-
3386	3387	-
3387	3388	-
3388	3389	-
3389	3390	-
3390	3391	-
3391	3392	-
3392	3393	-
3393	3394	-
3394	3395	-
3395	3396	-
3396	3397	-
3397	3398	-
3398	3399	-
3399	3400	-
3400	3401	-
3401	3402	-
3402	3403	-
3403	3404	-
3404	3405	-

ТЕКСТОВОЕ ОПИСАНИЕ
местоположения границ населенных пунктов, территориальных зон

Прохождение границы		Описание прохождения границы
от точки	до точки	
1	2	3
3405	3406	-
3406	3407	-
3407	3408	-
3408	3409	-
3409	3410	-
3410	3411	-
3411	3412	-
3412	3413	-
3413	3414	-
3414	3415	-
3415	3416	-
3416	3417	-
3417	3418	-
3418	3419	-
3419	3420	-
3420	3421	-
3421	3422	-
3422	3423	-
3423	3424	-
3424	3425	-
3425	3426	-
3426	3427	-
3427	3428	-
3428	3429	-
3429	3430	-
3430	3431	-
3431	3432	-
3432	3433	-
3433	3434	-
3434	3435	-
3435	3436	-
3436	3437	-
3437	3438	-
3438	3439	-
3439	3440	-
3440	3441	-
3441	3442	-

ТЕКСТОВОЕ ОПИСАНИЕ
местоположения границ населенных пунктов, территориальных зон

Прохождение границы		Описание прохождения границы
от точки	до точки	
1	2	3
3442	3443	-
3443	3444	-
3444	3332	-
3445	3446	-
3446	3447	-
3447	3448	-
3448	3449	-
3449	3450	-
3450	3451	-
3451	3452	-
3452	3453	-
3453	3454	-
3454	3455	-
3455	3456	-
3456	3457	-
3457	3458	-
3458	3459	-
3459	3460	-
3460	3461	-
3461	3462	-
3462	3463	-
3463	3464	-
3464	3465	-
3465	3466	-
3466	3467	-
3467	3468	-
3468	3469	-
3469	3470	-
3470	3471	-
3471	3472	-
3472	3473	-
3473	3474	-
3474	3475	-
3475	3445	-
3476	3477	-
3477	3478	-
3478	3479	-

ТЕКСТОВОЕ ОПИСАНИЕ
местоположения границ населенных пунктов, территориальных зон

Прохождение границы		Описание прохождения границы
от точки	до точки	
1	2	3
3479	3480	-
3480	3481	-
3481	3482	-
3482	3483	-
3483	3484	-
3484	3485	-
3485	3486	-
3486	3487	-
3487	3488	-
3488	3476	-
3489	3490	-
3490	3491	-
3491	3492	-
3492	3493	-
3493	3494	-
3494	3495	-
3495	3496	-
3496	3497	-
3497	3498	-
3498	3499	-
3499	3500	-
3500	3501	-
3501	3502	-
3502	3503	-
3503	3504	-
3504	3505	-
3505	3506	-
3506	3507	-
3507	3508	-
3508	3509	-
3509	3510	-
3510	3511	-
3511	3512	-
3512	3513	-
3513	3514	-
3514	3515	-
3515	3489	-

ТЕКСТОВОЕ ОПИСАНИЕ
местоположения границ населенных пунктов, территориальных зон

Прохождение границы		Описание прохождения границы
от точки	до точки	
1	2	3
3516	3517	-
3517	3518	-
3518	3519	-
3519	3520	-
3520	3521	-
3521	3522	-
3522	3523	-
3523	3524	-
3524	3525	-
3525	3526	-
3526	3527	-
3527	3528	-
3528	3529	-
3529	3530	-
3530	3531	-
3531	3532	-
3532	3533	-
3533	3534	-
3534	3535	-
3535	3536	-
3536	3537	-
3537	3538	-
3538	3539	-
3539	3540	-
3540	3541	-
3541	3542	-
3542	3543	-
3543	3544	-
3544	3545	-
3545	3546	-
3546	3547	-
3547	3548	-
3548	3549	-
3549	3550	-
3550	3516	-
3551	3552	-
3552	3553	-

ТЕКСТОВОЕ ОПИСАНИЕ
местоположения границ населенных пунктов, территориальных зон

Прохождение границы		Описание прохождения границы
от точки	до точки	
1	2	3
3553	3554	-
3554	3555	-
3555	3556	-
3556	3557	-
3557	3558	-
3558	3559	-
3559	3560	-
3560	3561	-
3561	3562	-
3562	3563	-
3563	3564	-
3564	3565	-
3565	3566	-
3566	3567	-
3567	3568	-
3568	3569	-
3569	3570	-
3570	3571	-
3571	3572	-
3572	3573	-
3573	3574	-
3574	3575	-
3575	3576	-
3576	3577	-
3577	3578	-
3578	3579	-
3579	3580	-
3580	3581	-
3581	3582	-
3582	3583	-
3583	3584	-
3584	3585	-
3585	3586	-
3586	3587	-
3587	3588	-
3588	3589	-
3589	3590	-

ТЕКСТОВОЕ ОПИСАНИЕ
местоположения границ населенных пунктов, территориальных зон

Прохождение границы		Описание прохождения границы
от точки	до точки	
1	2	3
3590	3591	-
3591	3592	-
3592	3593	-
3593	3594	-
3594	3595	-
3595	3596	-
3596	3597	-
3597	3598	-
3598	3599	-
3599	3600	-
3600	3601	-
3601	3602	-
3602	3603	-
3603	3604	-
3604	3605	-
3605	3606	-
3606	3607	-
3607	3608	-
3608	3609	-
3609	3610	-
3610	3611	-
3611	3612	-
3612	3613	-
3613	3614	-
3614	3615	-
3615	3616	-
3616	3617	-
3617	3618	-
3618	3619	-
3619	3620	-
3620	3621	-
3621	3622	-
3622	3623	-
3623	3624	-
3624	3625	-
3625	3626	-
3626	3627	-

ТЕКСТОВОЕ ОПИСАНИЕ
местоположения границ населенных пунктов, территориальных зон

Прохождение границы		Описание прохождения границы
от точки	до точки	
1	2	3
3627	3628	-
3628	3629	-
3629	3630	-
3630	3631	-
3631	3632	-
3632	3633	-
3633	3634	-
3634	3635	-
3635	3636	-
3636	3637	-
3637	3638	-
3638	3639	-
3639	3640	-
3640	3641	-
3641	3642	-
3642	3643	-
3643	3644	-
3644	3645	-
3645	3646	-
3646	3647	-
3647	3648	-
3648	3649	-
3649	3650	-
3650	3651	-
3651	3551	-
3652	3653	-
3653	3654	-
3654	3655	-
3655	3656	-
3656	3657	-
3657	3658	-
3658	3659	-
3659	3660	-
3660	3661	-
3661	3662	-
3662	3663	-
3663	3664	-

ТЕКСТОВОЕ ОПИСАНИЕ
местоположения границ населенных пунктов, территориальных зон

Прохождение границы		Описание прохождения границы
от точки	до точки	
1	2	3
3664	3665	-
3665	3666	-
3666	3667	-
3667	3668	-
3668	3669	-
3669	3670	-
3670	3671	-
3671	3672	-
3672	3673	-
3673	3674	-
3674	3675	-
3675	3676	-
3676	3677	-
3677	3678	-
3678	3679	-
3679	3680	-
3680	3681	-
3681	3682	-
3682	3683	-
3683	3684	-
3684	3685	-
3685	3686	-
3686	3687	-
3687	3688	-
3688	3689	-
3689	3690	-
3690	3691	-
3691	3692	-
3692	3693	-
3693	3694	-
3694	3695	-
3695	3696	-
3696	3697	-
3697	3698	-
3698	3699	-
3699	3700	-
3700	3701	-

ТЕКСТОВОЕ ОПИСАНИЕ
местоположения границ населенных пунктов, территориальных зон

Прохождение границы		Описание прохождения границы
от точки	до точки	
1	2	3
3701	3702	-
3702	3703	-
3703	3704	-
3704	3705	-
3705	3706	-
3706	3707	-
3707	3708	-
3708	3709	-
3709	3710	-
3710	3711	-
3711	3712	-
3712	3713	-
3713	3714	-
3714	3715	-
3715	3652	-
3716	3717	-
3717	3718	-
3718	3719	-
3719	3720	-
3720	3721	-
3721	3722	-
3722	3723	-
3723	3724	-
3724	3725	-
3725	3726	-
3726	3727	-
3727	3728	-
3728	3729	-
3729	3730	-
3730	3731	-
3731	3732	-
3732	3733	-
3733	3734	-
3734	3735	-
3735	3736	-
3736	3737	-
3737	3738	-

ТЕКСТОВОЕ ОПИСАНИЕ
местоположения границ населенных пунктов, территориальных зон

Прохождение границы		Описание прохождения границы
от точки	до точки	
1	2	3
3738	3739	-
3739	3740	-
3740	3741	-
3741	3742	-
3742	3743	-
3743	3744	-
3744	3745	-
3745	3746	-
3746	3747	-
3747	3748	-
3748	3749	-
3749	3750	-
3750	3751	-
3751	3752	-
3752	3753	-
3753	3754	-
3754	3716	-
3755	3756	-
3756	3757	-
3757	3758	-
3758	3759	-
3759	3760	-
3760	3761	-
3761	3762	-
3762	3763	-
3763	3764	-
3764	3765	-
3765	3766	-
3766	3767	-
3767	3768	-
3768	3769	-
3769	3770	-
3770	3771	-
3771	3772	-
3772	3773	-
3773	3774	-
3774	3775	-

ТЕКСТОВОЕ ОПИСАНИЕ
местоположения границ населенных пунктов, территориальных зон

Прохождение границы		Описание прохождения границы
от точки	до точки	
1	2	3
3775	3776	-
3776	3777	-
3777	3778	-
3778	3779	-
3779	3780	-
3780	3781	-
3781	3782	-
3782	3783	-
3783	3784	-
3784	3785	-
3785	3786	-
3786	3787	-
3787	3788	-
3788	3789	-
3789	3790	-
3790	3791	-
3791	3792	-
3792	3793	-
3793	3794	-
3794	3755	-
3795	3796	-
3796	3797	-
3797	3798	-
3798	3799	-
3799	3800	-
3800	3801	-
3801	3802	-
3802	3803	-
3803	3804	-
3804	3805	-
3805	3806	-
3806	3807	-
3807	3808	-
3808	3809	-
3809	3810	-
3810	3811	-
3811	3812	-

ТЕКСТОВОЕ ОПИСАНИЕ
местоположения границ населенных пунктов, территориальных зон

Прохождение границы		Описание прохождения границы
от точки	до точки	
1	2	3
3812	3813	-
3813	3814	-
3814	3815	-
3815	3816	-
3816	3817	-
3817	3818	-
3818	3819	-
3819	3820	-
3820	3821	-
3821	3822	-
3822	3823	-
3823	3824	-
3824	3825	-
3825	3795	-
3826	3827	-
3827	3828	-
3828	3829	-
3829	3830	-
3830	3831	-
3831	3832	-
3832	3833	-
3833	3834	-
3834	3835	-
3835	3836	-
3836	3837	-
3837	3838	-
3838	3839	-
3839	3840	-
3840	3841	-
3841	3842	-
3842	3843	-
3843	3844	-
3844	3845	-
3845	3846	-
3846	3847	-
3847	3848	-
3848	3849	-

ТЕКСТОВОЕ ОПИСАНИЕ
местоположения границ населенных пунктов, территориальных зон

Прохождение границы		Описание прохождения границы
от точки	до точки	
1	2	3
3849	3850	-
3850	3851	-
3851	3852	-
3852	3853	-
3853	3854	-
3854	3855	-
3855	3856	-
3856	3857	-
3857	3858	-
3858	3859	-
3859	3860	-
3860	3861	-
3861	3862	-
3862	3863	-
3863	3864	-
3864	3865	-
3865	3866	-
3866	3867	-
3867	3868	-
3868	3869	-
3869	3870	-
3870	3871	-
3871	3872	-
3872	3826	-
3873	3874	-
3874	3875	-
3875	3876	-
3876	3877	-
3877	3878	-
3878	3879	-
3879	3880	-
3880	3881	-
3881	3882	-
3882	3883	-
3883	3884	-
3884	3885	-
3885	3886	-

ТЕКСТОВОЕ ОПИСАНИЕ
местоположения границ населенных пунктов, территориальных зон

Прохождение границы		Описание прохождения границы
от точки	до точки	
1	2	3
3886	3887	-
3887	3888	-
3888	3889	-
3889	3873	-
3890	3891	-
3891	3892	-
3892	3893	-
3893	3894	-
3894	3895	-
3895	3896	-
3896	3897	-
3897	3898	-
3898	3899	-
3899	3900	-
3900	3901	-
3901	3902	-
3902	3903	-
3903	3890	-
3904	3905	-
3905	3906	-
3906	3907	-
3907	3908	-
3908	3909	-
3909	3910	-
3910	3911	-
3911	3912	-
3912	3913	-
3913	3914	-
3914	3915	-
3915	3916	-
3916	3917	-
3917	3918	-
3918	3919	-
3919	3920	-
3920	3921	-
3921	3922	-
3922	3923	-

ТЕКСТОВОЕ ОПИСАНИЕ
местоположения границ населенных пунктов, территориальных зон

Прохождение границы		Описание прохождения границы
от точки	до точки	
1	2	3
3923	3924	-
3924	3925	-
3925	3926	-
3926	3927	-
3927	3928	-
3928	3929	-
3929	3930	-
3930	3931	-
3931	3932	-
3932	3933	-
3933	3934	-
3934	3935	-
3935	3936	-
3936	3937	-
3937	3938	-
3938	3939	-
3939	3940	-
3940	3941	-
3941	3942	-
3942	3943	-
3943	3944	-
3944	3945	-
3945	3946	-
3946	3947	-
3947	3948	-
3948	3949	-
3949	3950	-
3950	3951	-
3951	3904	-
3952	3953	-
3953	3954	-
3954	3955	-
3955	3956	-
3956	3957	-
3957	3958	-
3958	3959	-
3959	3960	-

ТЕКСТОВОЕ ОПИСАНИЕ
местоположения границ населенных пунктов, территориальных зон

Прохождение границы		Описание прохождения границы
от точки	до точки	
1	2	3
3960	3961	-
3961	3962	-
3962	3963	-
3963	3964	-
3964	3965	-
3965	3966	-
3966	3967	-
3967	3968	-
3968	3969	-
3969	3970	-
3970	3971	-
3971	3972	-
3972	3973	-
3973	3974	-
3974	3975	-
3975	3976	-
3976	3977	-
3977	3978	-
3978	3979	-
3979	3980	-
3980	3981	-
3981	3982	-
3982	3983	-
3983	3984	-
3984	3985	-
3985	3986	-
3986	3987	-
3987	3988	-
3988	3989	-
3989	3990	-
3990	3991	-
3991	3952	-
3992	3993	-
3993	3994	-
3994	3995	-
3995	3996	-
3996	3997	-

ТЕКСТОВОЕ ОПИСАНИЕ
местоположения границ населенных пунктов, территориальных зон

Прохождение границы		Описание прохождения границы
от точки	до точки	
1	2	3
3997	3998	-
3998	3999	-
3999	4000	-
4000	4001	-
4001	3992	-
4002	4003	-
4003	4004	-
4004	4005	-
4005	4006	-
4006	4002	-
4007	4008	-
4008	4009	-
4009	4010	-
4010	4011	-
4011	4012	-
4012	4013	-
4013	4014	-
4014	4015	-
4015	4016	-
4016	4017	-
4017	4018	-
4018	4019	-
4019	4020	-
4020	4021	-
4021	4022	-
4022	4023	-
4023	4024	-
4024	4025	-
4025	4026	-
4026	4027	-
4027	4028	-
4028	4029	-
4029	4030	-
4030	4031	-
4031	4032	-
4032	4033	-
4033	4034	-

ТЕКСТОВОЕ ОПИСАНИЕ
местоположения границ населенных пунктов, территориальных зон

Прохождение границы		Описание прохождения границы
от точки	до точки	
1	2	3
4034	4035	-
4035	4036	-
4036	4037	-
4037	4038	-
4038	4039	-
4039	4040	-
4040	4007	-
4041	4042	-
4042	4043	-
4043	4044	-
4044	4045	-
4045	4046	-
4046	4047	-
4047	4048	-
4048	4049	-
4049	4050	-
4050	4051	-
4051	4052	-
4052	4053	-
4053	4054	-
4054	4055	-
4055	4056	-
4056	4057	-
4057	4058	-
4058	4059	-
4059	4060	-
4060	4061	-
4061	4062	-
4062	4063	-
4063	4064	-
4064	4065	-
4065	4066	-
4066	4067	-
4067	4068	-
4068	4069	-
4069	4070	-
4070	4071	-

ТЕКСТОВОЕ ОПИСАНИЕ местоположения границ населенных пунктов, территориальных зон		
Прохождение границы		Описание прохождения границы
от точки	до точки	
1	2	3
4071	4072	-
4072	4073	-
4073	4074	-
4074	4075	-
4075	4076	-
4076	4077	-
4077	4078	-
4078	4079	-
4079	4080	-
4080	4081	-
4081	4082	-
4082	4083	-
4083	4084	-
4084	4085	-
4085	4086	-
4086	4087	-
4087	4088	-
4088	4089	-
4089	4090	-
4090	4091	-
4091	4092	-
4092	4093	-
4093	4094	-
4094	4095	-
4095	4096	-
4096	4097	-
4097	4098	-
4098	4099	-
4099	4100	-
4100	4041	-
4101	4102	-
4102	4103	-
4103	4104	-
4104	4105	-
4105	4106	-
4106	4107	-
4107	4108	-

ТЕКСТОВОЕ ОПИСАНИЕ
местоположения границ населенных пунктов, территориальных зон

Прохождение границы		Описание прохождения границы
от точки	до точки	
1	2	3
4108	4109	-
4109	4110	-
4110	4111	-
4111	4112	-
4112	4113	-
4113	4114	-
4114	4115	-
4115	4101	-
4116	4117	-
4117	4118	-
4118	4119	-
4119	4120	-
4120	4121	-
4121	4122	-
4122	4123	-
4123	4124	-
4124	4125	-
4125	4126	-
4126	4127	-
4127	4128	-
4128	4129	-
4129	4130	-
4130	4131	-
4131	4132	-
4132	4133	-
4133	4134	-
4134	4135	-
4135	4136	-
4136	4137	-
4137	4116	-
4138	4139	-
4139	4140	-
4140	4141	-
4141	4142	-
4142	4143	-
4143	4144	-
4144	4145	-

ТЕКСТОВОЕ ОПИСАНИЕ
местоположения границ населенных пунктов, территориальных зон

Прохождение границы		Описание прохождения границы
от точки	до точки	
1	2	3
4145	4146	-
4146	4147	-
4147	4148	-
4148	4149	-
4149	4138	-
4150	4151	-
4151	4152	-
4152	4153	-
4153	4154	-
4154	4155	-
4155	4156	-
4156	4157	-
4157	4158	-
4158	4159	-
4159	4160	-
4160	4161	-
4161	4162	-
4162	4163	-
4163	4164	-
4164	4165	-
4165	4166	-
4166	4167	-
4167	4168	-
4168	4169	-
4169	4170	-
4170	4171	-
4171	4172	-
4172	4173	-
4173	4174	-
4174	4175	-
4175	4176	-
4176	4177	-
4177	4178	-
4178	4179	-
4179	4180	-
4180	4181	-
4181	4182	-

ТЕКСТОВОЕ ОПИСАНИЕ
местоположения границ населенных пунктов, территориальных зон

Прохождение границы		Описание прохождения границы
от точки	до точки	
1	2	3
4182	4183	-
4183	4184	-
4184	4185	-
4185	4186	-
4186	4187	-
4187	4188	-
4188	4189	-
4189	4190	-
4190	4191	-
4191	4192	-
4192	4193	-
4193	4194	-
4194	4195	-
4195	4196	-
4196	4197	-
4197	4198	-
4198	4199	-
4199	4200	-
4200	4201	-
4201	4202	-
4202	4203	-
4203	4204	-
4204	4205	-
4205	4206	-
4206	4207	-
4207	4208	-
4208	4209	-
4209	4210	-
4210	4150	-
4211	4212	-
4212	4213	-
4213	4214	-
4214	4215	-
4215	4216	-
4216	4217	-
4217	4218	-
4218	4219	-

ТЕКСТОВОЕ ОПИСАНИЕ местоположения границ населенных пунктов, территориальных зон		
Прохождение границы		Описание прохождения границы
от точки	до точки	
1	2	3
4219	4220	-
4220	4221	-
4221	4222	-
4222	4223	-
4223	4224	-
4224	4225	-
4225	4226	-
4226	4227	-
4227	4228	-
4228	4229	-
4229	4230	-
4230	4231	-
4231	4232	-
4232	4233	-
4233	4234	-
4234	4235	-
4235	4236	-
4236	4237	-
4237	4238	-
4238	4239	-
4239	4240	-
4240	4241	-
4241	4211	-
4242	4243	-
4243	4244	-
4244	4245	-
4245	4246	-
4246	4247	-
4247	4242	-
4248	4249	-
4249	4250	-
4250	4251	-
4251	4252	-
4252	4253	-
4253	4254	-
4254	4255	-
4255	4256	-

ТЕКСТОВОЕ ОПИСАНИЕ
местоположения границ населенных пунктов, территориальных зон

Прохождение границы		Описание прохождения границы
от точки	до точки	
1	2	3
4256	4257	-
4257	4258	-
4258	4259	-
4259	4260	-
4260	4261	-
4261	4262	-
4262	4263	-
4263	4264	-
4264	4265	-
4265	4266	-
4266	4267	-
4267	4268	-
4268	4269	-
4269	4270	-
4270	4271	-
4271	4272	-
4272	4273	-
4273	4274	-
4274	4275	-
4275	4276	-
4276	4277	-
4277	4278	-
4278	4279	-
4279	4280	-
4280	4281	-
4281	4282	-
4282	4283	-
4283	4284	-
4284	4285	-
4285	4286	-
4286	4287	-
4287	4288	-
4288	4289	-
4289	4290	-
4290	4291	-
4291	4292	-
4292	4293	-

ТЕКСТОВОЕ ОПИСАНИЕ местоположения границ населенных пунктов, территориальных зон		
Прохождение границы		Описание прохождения границы
от точки	до точки	
1	2	3
4293	4294	-
4294	4295	-
4295	4296	-
4296	4297	-
4297	4298	-
4298	4299	-
4299	4300	-
4300	4301	-
4301	4302	-
4302	4303	-
4303	4304	-
4304	4305	-
4305	4306	-
4306	4307	-
4307	4308	-
4308	4309	-
4309	4310	-
4310	4248	-
4311	4312	-
4312	4313	-
4313	4314	-
4314	4315	-
4315	4316	-
4316	4317	-
4317	4318	-
4318	4319	-
4319	4320	-
4320	4321	-
4321	4322	-
4322	4323	-
4323	4324	-
4324	4325	-
4325	4326	-
4326	4327	-
4327	4328	-
4328	4329	-
4329	4330	-

ТЕКСТОВОЕ ОПИСАНИЕ местоположения границ населенных пунктов, территориальных зон		
Прохождение границы		Описание прохождения границы
от точки	до точки	
1	2	3
4330	4331	-
4331	4332	-
4332	4333	-
4333	4334	-
4334	4335	-
4335	4336	-
4336	4311	-
4337	4338	-
4338	4339	-
4339	4340	-
4340	4337	-
4341	4342	-
4342	4343	-
4343	4344	-
4344	4345	-
4345	4346	-
4346	4347	-
4347	4348	-
4348	4349	-
4349	4350	-
4350	4351	-
4351	4352	-
4352	4353	-
4353	4354	-
4354	4355	-
4355	4356	-
4356	4357	-
4357	4358	-
4358	4359	-
4359	4360	-
4360	4361	-
4361	4362	-
4362	4363	-
4363	4364	-
4364	4365	-
4365	4366	-
4366	4367	-

ТЕКСТОВОЕ ОПИСАНИЕ
местоположения границ населенных пунктов, территориальных зон

Прохождение границы		Описание прохождения границы
от точки	до точки	
1	2	3
4367	4368	-
4368	4369	-
4369	4370	-
4370	4371	-
4371	4372	-
4372	4373	-
4373	4374	-
4374	4375	-
4375	4376	-
4376	4377	-
4377	4378	-
4378	4379	-
4379	4380	-
4380	4381	-
4381	4382	-
4382	4383	-
4383	4384	-
4384	4385	-
4385	4386	-
4386	4387	-
4387	4388	-
4388	4389	-
4389	4390	-
4390	4391	-
4391	4392	-
4392	4393	-
4393	4394	-
4394	4395	-
4395	4396	-
4396	4397	-
4397	4398	-
4398	4399	-
4399	4400	-
4400	4401	-
4401	4402	-
4402	4403	-
4403	4404	-

ТЕКСТОВОЕ ОПИСАНИЕ
местоположения границ населенных пунктов, территориальных зон

Прохождение границы		Описание прохождения границы
от точки	до точки	
1	2	3
4404	4405	-
4405	4406	-
4406	4407	-
4407	4408	-
4408	4409	-
4409	4410	-
4410	4411	-
4411	4412	-
4412	4413	-
4413	4414	-
4414	4415	-
4415	4416	-
4416	4417	-
4417	4418	-
4418	4419	-
4419	4420	-
4420	4421	-
4421	4422	-
4422	4423	-
4423	4424	-
4424	4425	-
4425	4426	-
4426	4427	-
4427	4428	-
4428	4429	-
4429	4430	-
4430	4431	-
4431	4432	-
4432	4433	-
4433	4434	-
4434	4435	-
4435	4436	-
4436	4437	-
4437	4438	-
4438	4439	-
4439	4440	-
4440	4441	-

ТЕКСТОВОЕ ОПИСАНИЕ местоположения границ населенных пунктов, территориальных зон		
Прохождение границы		Описание прохождения границы
от точки	до точки	
1	2	3
4441	4442	-
4442	4443	-
4443	4444	-
4444	4445	-
4445	4446	-
4446	4341	-
4447	4448	-
4448	4449	-
4449	4450	-
4450	4451	-
4451	4452	-
4452	4453	-
4453	4454	-
4454	4455	-
4455	4456	-
4456	4457	-
4457	4458	-
4458	4459	-
4459	4460	-
4460	4461	-
4461	4462	-
4462	4463	-
4463	4464	-
4464	4465	-
4465	4466	-
4466	4467	-
4467	4468	-
4468	4469	-
4469	4470	-
4470	4471	-
4471	4472	-
4472	4473	-
4473	4474	-
4474	4475	-
4475	4476	-
4476	4477	-
4477	4478	-

ТЕКСТОВОЕ ОПИСАНИЕ
местоположения границ населенных пунктов, территориальных зон

Прохождение границы		Описание прохождения границы
от точки	до точки	
1	2	3
4478	4479	-
4479	4480	-
4480	4481	-
4481	4482	-
4482	4483	-
4483	4484	-
4484	4485	-
4485	4486	-
4486	4487	-
4487	4488	-
4488	4489	-
4489	4490	-
4490	4491	-
4491	4492	-
4492	4493	-
4493	4494	-
4494	4495	-
4495	4496	-
4496	4497	-
4497	4498	-
4498	4499	-
4499	4500	-
4500	4501	-
4501	4502	-
4502	4503	-
4503	4504	-
4504	4505	-
4505	4506	-
4506	4507	-
4507	4508	-
4508	4509	-
4509	4447	-
4510	4511	-
4511	4512	-
4512	4513	-
4513	4514	-
4514	4515	-

ТЕКСТОВОЕ ОПИСАНИЕ местоположения границ населенных пунктов, территориальных зон		
Прохождение границы		Описание прохождения границы
от точки	до точки	
1	2	3
4515	4516	-
4516	4517	-
4517	4518	-
4518	4519	-
4519	4520	-
4520	4521	-
4521	4522	-
4522	4523	-
4523	4524	-
4524	4525	-
4525	4526	-
4526	4527	-
4527	4528	-
4528	4529	-
4529	4530	-
4530	4531	-
4531	4532	-
4532	4533	-
4533	4534	-
4534	4535	-
4535	4536	-
4536	4537	-
4537	4538	-
4538	4539	-
4539	4540	-
4540	4541	-
4541	4542	-
4542	4543	-
4543	4544	-
4544	4545	-
4545	4546	-
4546	4547	-
4547	4548	-
4548	4549	-
4549	4550	-
4550	4510	-
4551	4552	-

ТЕКСТОВОЕ ОПИСАНИЕ местоположения границ населенных пунктов, территориальных зон		
Прохождение границы		Описание прохождения границы
от точки	до точки	
1	2	3
4552	4553	-
4553	4554	-
4554	4555	-
4555	4556	-
4556	4557	-
4557	4558	-
4558	4559	-
4559	4560	-
4560	4561	-
4561	4562	-
4562	4563	-
4563	4564	-
4564	4565	-
4565	4566	-
4566	4567	-
4567	4568	-
4568	4569	-
4569	4570	-
4570	4571	-
4571	4572	-
4572	4573	-
4573	4574	-
4574	4575	-
4575	4576	-
4576	4577	-
4577	4578	-
4578	4579	-
4579	4580	-
4580	4581	-
4581	4582	-
4582	4583	-
4583	4584	-
4584	4585	-
4585	4586	-
4586	4587	-
4587	4588	-
4588	4589	-

ТЕКСТОВОЕ ОПИСАНИЕ
местоположения границ населенных пунктов, территориальных зон

Прохождение границы		Описание прохождения границы
от точки	до точки	
1	2	3
4589	4590	-
4590	4591	-
4591	4592	-
4592	4593	-
4593	4594	-
4594	4595	-
4595	4596	-
4596	4597	-
4597	4598	-
4598	4599	-
4599	4600	-
4600	4601	-
4601	4602	-
4602	4603	-
4603	4604	-
4604	4605	-
4605	4606	-
4606	4607	-
4607	4608	-
4608	4609	-
4609	4610	-
4610	4611	-
4611	4612	-
4612	4613	-
4613	4614	-
4614	4615	-
4615	4616	-
4616	4617	-
4617	4618	-
4618	4619	-
4619	4620	-
4620	4621	-
4621	4622	-
4622	4623	-
4623	4624	-
4624	4625	-
4625	4626	-

ТЕКСТОВОЕ ОПИСАНИЕ местоположения границ населенных пунктов, территориальных зон		
Прохождение границы		Описание прохождения границы
от точки	до точки	
1	2	3
4626	4627	-
4627	4628	-
4628	4629	-
4629	4630	-
4630	4631	-
4631	4632	-
4632	4633	-
4633	4634	-
4634	4635	-
4635	4636	-
4636	4637	-
4637	4638	-
4638	4639	-
4639	4640	-
4640	4641	-
4641	4642	-
4642	4643	-
4643	4644	-
4644	4645	-
4645	4646	-
4646	4647	-
4647	4648	-
4648	4649	-
4649	4650	-
4650	4651	-
4651	4652	-
4652	4653	-
4653	4654	-
4654	4655	-
4655	4656	-
4656	4657	-
4657	4658	-
4658	4659	-
4659	4660	-
4660	4661	-
4661	4662	-
4662	4663	-

ТЕКСТОВОЕ ОПИСАНИЕ
местоположения границ населенных пунктов, территориальных зон

Прохождение границы		Описание прохождения границы
от точки	до точки	
1	2	3
4663	4664	-
4664	4665	-
4665	4666	-
4666	4667	-
4667	4668	-
4668	4669	-
4669	4670	-
4670	4671	-
4671	4672	-
4672	4673	-
4673	4674	-
4674	4675	-
4675	4676	-
4676	4677	-
4677	4678	-
4678	4679	-
4679	4680	-
4680	4681	-
4681	4682	-
4682	4683	-
4683	4684	-
4684	4685	-
4685	4686	-
4686	4687	-
4687	4688	-
4688	4689	-
4689	4690	-
4690	4691	-
4691	4692	-
4692	4693	-
4693	4694	-
4694	4695	-
4695	4696	-
4696	4697	-
4697	4698	-
4698	4699	-
4699	4700	-

ТЕКСТОВОЕ ОПИСАНИЕ
местоположения границ населенных пунктов, территориальных зон

Прохождение границы		Описание прохождения границы
от точки	до точки	
1	2	3
4700	4701	-
4701	4702	-
4702	4703	-
4703	4704	-
4704	4705	-
4705	4706	-
4706	4707	-
4707	4708	-
4708	4709	-
4709	4710	-
4710	4711	-
4711	4712	-
4712	4713	-
4713	4714	-
4714	4715	-
4715	4716	-
4716	4717	-
4717	4718	-
4718	4719	-
4719	4720	-
4720	4721	-
4721	4722	-
4722	4723	-
4723	4724	-
4724	4725	-
4725	4726	-
4726	4727	-
4727	4728	-
4728	4729	-
4729	4730	-
4730	4731	-
4731	4732	-
4732	4733	-
4733	4734	-
4734	4735	-
4735	4736	-
4736	4737	-

ТЕКСТОВОЕ ОПИСАНИЕ
местоположения границ населенных пунктов, территориальных зон

Прохождение границы		Описание прохождения границы
от точки	до точки	
1	2	3
4737	4738	-
4738	4739	-
4739	4740	-
4740	4741	-
4741	4742	-
4742	4743	-
4743	4744	-
4744	4745	-
4745	4746	-
4746	4747	-
4747	4748	-
4748	4749	-
4749	4750	-
4750	4751	-
4751	4752	-
4752	4753	-
4753	4754	-
4754	4755	-
4755	4756	-
4756	4757	-
4757	4758	-
4758	4759	-
4759	4760	-
4760	4761	-
4761	4762	-
4762	4763	-
4763	4764	-
4764	4765	-
4765	4766	-
4766	4767	-
4767	4768	-
4768	4769	-
4769	4770	-
4770	4771	-
4771	4772	-
4772	4773	-
4773	4774	-

ТЕКСТОВОЕ ОПИСАНИЕ
местоположения границ населенных пунктов, территориальных зон

Прохождение границы		Описание прохождения границы
от точки	до точки	
1	2	3
4774	4775	-
4775	4776	-
4776	4777	-
4777	4778	-
4778	4779	-
4779	4780	-
4780	4781	-
4781	4782	-
4782	4783	-
4783	4784	-
4784	4785	-
4785	4786	-
4786	4787	-
4787	4788	-
4788	4789	-
4789	4790	-
4790	4791	-
4791	4792	-
4792	4793	-
4793	4794	-
4794	4795	-
4795	4796	-
4796	4797	-
4797	4798	-
4798	4799	-
4799	4800	-
4800	4801	-
4801	4802	-
4802	4803	-
4803	4804	-
4804	4805	-
4805	4806	-
4806	4807	-
4807	4808	-
4808	4809	-
4809	4810	-
4810	4811	-

ТЕКСТОВОЕ ОПИСАНИЕ местоположения границ населенных пунктов, территориальных зон		
Прохождение границы		Описание прохождения границы
от точки	до точки	
1	2	3
4811	4812	-
4812	4813	-
4813	4814	-
4814	4815	-
4815	4816	-
4816	4817	-
4817	4818	-
4818	4819	-
4819	4820	-
4820	4821	-
4821	4822	-
4822	4823	-
4823	4824	-
4824	4825	-
4825	4826	-
4826	4827	-
4827	4828	-
4828	4829	-
4829	4830	-
4830	4831	-
4831	4832	-
4832	4833	-
4833	4834	-
4834	4835	-
4835	4836	-
4836	4837	-
4837	4838	-
4838	4839	-
4839	4840	-
4840	4841	-
4841	4842	-
4842	4843	-
4843	4844	-
4844	4845	-
4845	4846	-
4846	4847	-
4847	4848	-

ТЕКСТОВОЕ ОПИСАНИЕ местоположения границ населенных пунктов, территориальных зон		
Прохождение границы		Описание прохождения границы
от точки	до точки	
1	2	3
4848	4849	-
4849	4850	-
4850	4851	-
4851	4852	-
4852	4853	-
4853	4854	-
4854	4855	-
4855	4856	-
4856	4857	-
4857	4858	-
4858	4859	-
4859	4860	-
4860	4861	-
4861	4862	-
4862	4863	-
4863	4551	-
4864	4865	-
4865	4866	-
4866	4867	-
4867	4868	-
4868	4869	-
4869	4870	-
4870	4871	-
4871	4872	-
4872	4873	-
4873	4874	-
4874	4875	-
4875	4876	-
4876	4877	-
4877	4878	-
4878	4879	-
4879	4880	-
4880	4881	-
4881	4882	-
4882	4883	-
4883	4884	-
4884	4885	-

ТЕКСТОВОЕ ОПИСАНИЕ местоположения границ населенных пунктов, территориальных зон		
Прохождение границы		Описание прохождения границы
от точки	до точки	
1	2	3
4885	4886	-
4886	4887	-
4887	4888	-
4888	4889	-
4889	4890	-
4890	4891	-
4891	4892	-
4892	4893	-
4893	4894	-
4894	4895	-
4895	4896	-
4896	4897	-
4897	4898	-
4898	4899	-
4899	4900	-
4900	4901	-
4901	4902	-
4902	4903	-
4903	4904	-
4904	4905	-
4905	4906	-
4906	4907	-
4907	4908	-
4908	4909	-
4909	4910	-
4910	4911	-
4911	4912	-
4912	4913	-
4913	4914	-
4914	4915	-
4915	4916	-
4916	4917	-
4917	4918	-
4918	4919	-
4919	4920	-
4920	4921	-
4921	4864	-

ТЕКСТОВОЕ ОПИСАНИЕ
местоположения границ населенных пунктов, территориальных зон

Прохождение границы		Описание прохождения границы
от точки	до точки	
1	2	3
4922	4923	-
4923	4924	-
4924	4925	-
4925	4926	-
4926	4927	-
4927	4928	-
4928	4929	-
4929	4930	-
4930	4931	-
4931	4932	-
4932	4933	-
4933	4934	-
4934	4935	-
4935	4936	-
4936	4937	-
4937	4938	-
4938	4939	-
4939	4940	-
4940	4941	-
4941	4942	-
4942	4943	-
4943	4944	-
4944	4945	-
4945	4946	-
4946	4947	-
4947	4948	-
4948	4949	-
4949	4950	-
4950	4951	-
4951	4952	-
4952	4953	-
4953	4954	-
4954	4955	-
4955	4956	-
4956	4957	-
4957	4958	-
4958	4959	-

ТЕКСТОВОЕ ОПИСАНИЕ
местоположения границ населенных пунктов, территориальных зон

Прохождение границы		Описание прохождения границы
от точки	до точки	
1	2	3
4959	4960	-
4960	4961	-
4961	4962	-
4962	4963	-
4963	4964	-
4964	4965	-
4965	4966	-
4966	4967	-
4967	4968	-
4968	4969	-
4969	4970	-
4970	4971	-
4971	4972	-
4972	4973	-
4973	4974	-
4974	4975	-
4975	4976	-
4976	4977	-
4977	4978	-
4978	4979	-
4979	4980	-
4980	4981	-
4981	4982	-
4982	4983	-
4983	4922	-
4984	4985	-
4985	4986	-
4986	4987	-
4987	4988	-
4988	4989	-
4989	4990	-
4990	4991	-
4991	4992	-
4992	4993	-
4993	4994	-
4994	4995	-
4995	4996	-

ТЕКСТОВОЕ ОПИСАНИЕ местоположения границ населенных пунктов, территориальных зон		
Прохождение границы		Описание прохождения границы
от точки	до точки	
1	2	3
4996	4997	-
4997	4998	-
4998	4999	-
4999	5000	-
5000	5001	-
5001	4984	-
5002	5003	-
5003	5004	-
5004	5005	-
5005	5006	-
5006	5002	-
5007	5008	-
5008	5009	-
5009	5010	-
5010	5011	-
5011	5012	-
5012	5013	-
5013	5014	-
5014	5015	-
5015	5016	-
5016	5017	-
5017	5018	-
5018	5019	-
5019	5020	-
5020	5021	-
5021	5022	-
5022	5023	-
5023	5024	-
5024	5025	-
5025	5026	-
5026	5027	-
5027	5028	-
5028	5029	-
5029	5030	-
5030	5031	-
5031	5032	-
5032	5033	-

ТЕКСТОВОЕ ОПИСАНИЕ местоположения границ населенных пунктов, территориальных зон		
Прохождение границы		Описание прохождения границы
от точки	до точки	
1	2	3
5033	5034	-
5034	5035	-
5035	5036	-
5036	5037	-
5037	5038	-
5038	5039	-
5039	5040	-
5040	5041	-
5041	5042	-
5042	5043	-
5043	5044	-
5044	5045	-
5045	5046	-
5046	5047	-
5047	5048	-
5048	5049	-
5049	5050	-
5050	5051	-
5051	5052	-
5052	5053	-
5053	5054	-
5054	5055	-
5055	5056	-
5056	5057	-
5057	5058	-
5058	5059	-
5059	5060	-
5060	5061	-
5061	5062	-
5062	5063	-
5063	5064	-
5064	5065	-
5065	5066	-
5066	5067	-
5067	5068	-
5068	5069	-
5069	5070	-

ТЕКСТОВОЕ ОПИСАНИЕ
местоположения границ населенных пунктов, территориальных зон

Прохождение границы		Описание прохождения границы
от точки	до точки	
1	2	3
5070	5071	-
5071	5072	-
5072	5073	-
5073	5074	-
5074	5075	-
5075	5076	-
5076	5077	-
5077	5078	-
5078	5079	-
5079	5080	-
5080	5081	-
5081	5082	-
5082	5083	-
5083	5084	-
5084	5085	-
5085	5086	-
5086	5087	-
5087	5088	-
5088	5089	-
5089	5090	-
5090	5091	-
5091	5092	-
5092	5093	-
5093	5094	-
5094	5095	-
5095	5096	-
5096	5097	-
5097	5098	-
5098	5099	-
5099	5100	-
5100	5101	-
5101	5102	-
5102	5103	-
5103	5104	-
5104	5105	-
5105	5106	-
5106	5107	-

ТЕКСТОВОЕ ОПИСАНИЕ местоположения границ населенных пунктов, территориальных зон		
Прохождение границы		Описание прохождения границы
от точки	до точки	
1	2	3
5107	5108	-
5108	5109	-
5109	5110	-
5110	5111	-
5111	5112	-
5112	5113	-
5113	5114	-
5114	5115	-
5115	5116	-
5116	5117	-
5117	5118	-
5118	5119	-
5119	5120	-
5120	5121	-
5121	5122	-
5122	5123	-
5123	5124	-
5124	5125	-
5125	5126	-
5126	5127	-
5127	5128	-
5128	5129	-
5129	5130	-
5130	5131	-
5131	5132	-
5132	5133	-
5133	5134	-
5134	5135	-
5135	5136	-
5136	5137	-
5137	5138	-
5138	5139	-
5139	5140	-
5140	5141	-
5141	5142	-
5142	5143	-
5143	5144	-

ТЕКСТОВОЕ ОПИСАНИЕ местоположения границ населенных пунктов, территориальных зон		
Прохождение границы		Описание прохождения границы
от точки	до точки	
1	2	3
5144	5145	-
5145	5146	-
5146	5147	-
5147	5148	-
5148	5149	-
5149	5150	-
5150	5151	-
5151	5152	-
5152	5153	-
5153	5154	-
5154	5155	-
5155	5007	-
5156	5157	-
5157	5158	-
5158	5159	-
5159	5160	-
5160	5161	-
5161	5162	-
5162	5163	-
5163	5164	-
5164	5165	-
5165	5166	-
5166	5167	-
5167	5168	-
5168	5169	-
5169	5170	-
5170	5171	-
5171	5172	-
5172	5173	-
5173	5174	-
5174	5175	-
5175	5176	-
5176	5177	-
5177	5178	-
5178	5179	-
5179	5180	-
5180	5181	-

ТЕКСТОВОЕ ОПИСАНИЕ местоположения границ населенных пунктов, территориальных зон		
Прохождение границы		Описание прохождения границы
от точки	до точки	
1	2	3
5181	5182	-
5182	5183	-
5183	5184	-
5184	5185	-
5185	5186	-
5186	5156	-
5187	5188	-
5188	5189	-
5189	5190	-
5190	5191	-
5191	5192	-
5192	5193	-
5193	5194	-
5194	5195	-
5195	5196	-
5196	5197	-
5197	5198	-
5198	5199	-
5199	5200	-
5200	5201	-
5201	5202	-
5202	5203	-
5203	5204	-
5204	5205	-
5205	5206	-
5206	5207	-
5207	5208	-
5208	5209	-
5209	5210	-
5210	5211	-
5211	5212	-
5212	5187	-
5213	5214	-
5214	5215	-
5215	5216	-
5216	5217	-
5217	5218	-

ТЕКСТОВОЕ ОПИСАНИЕ местоположения границ населенных пунктов, территориальных зон		
Прохождение границы		Описание прохождения границы
от точки	до точки	
1	2	3
5218	5219	-
5219	5220	-
5220	5221	-
5221	5222	-
5222	5223	-
5223	5224	-
5224	5225	-
5225	5226	-
5226	5227	-
5227	5228	-
5228	5229	-
5229	5230	-
5230	5231	-
5231	5232	-
5232	5233	-
5233	5234	-
5234	5235	-
5235	5236	-
5236	5237	-
5237	5238	-
5238	5239	-
5239	5240	-
5240	5241	-
5241	5242	-
5242	5243	-
5243	5244	-
5244	5245	-
5245	5246	-
5246	5247	-
5247	5248	-
5248	5249	-
5249	5250	-
5250	5251	-
5251	5252	-
5252	5253	-
5253	5254	-
5254	5255	-

ТЕКСТОВОЕ ОПИСАНИЕ местоположения границ населенных пунктов, территориальных зон		
Прохождение границы		Описание прохождения границы
от точки	до точки	
1	2	3
5255	5256	-
5256	5257	-
5257	5258	-
5258	5259	-
5259	5260	-
5260	5261	-
5261	5262	-
5262	5263	-
5263	5264	-
5264	5265	-
5265	5266	-
5266	5267	-
5267	5268	-
5268	5269	-
5269	5270	-
5270	5271	-
5271	5272	-
5272	5273	-
5273	5274	-
5274	5275	-
5275	5213	-
5276	5277	-
5277	5278	-
5278	5279	-
5279	5280	-
5280	5281	-
5281	5282	-
5282	5283	-
5283	5284	-
5284	5285	-
5285	5286	-
5286	5287	-
5287	5288	-
5288	5289	-
5289	5290	-
5290	5291	-
5291	5292	-

ТЕКСТОВОЕ ОПИСАНИЕ
местоположения границ населенных пунктов, территориальных зон

Прохождение границы		Описание прохождения границы
от точки	до точки	
1	2	3
5292	5293	-
5293	5294	-
5294	5295	-
5295	5296	-
5296	5297	-
5297	5298	-
5298	5299	-
5299	5300	-
5300	5301	-
5301	5302	-
5302	5303	-
5303	5304	-
5304	5305	-
5305	5306	-
5306	5307	-
5307	5308	-
5308	5309	-
5309	5310	-
5310	5311	-
5311	5312	-
5312	5313	-
5313	5314	-
5314	5315	-
5315	5316	-
5316	5317	-
5317	5318	-
5318	5319	-
5319	5320	-
5320	5276	-
5321	5322	-
5322	5323	-
5323	5324	-
5324	5325	-
5325	5326	-
5326	5327	-
5327	5328	-
5328	5329	-

ТЕКСТОВОЕ ОПИСАНИЕ
местоположения границ населенных пунктов, территориальных зон

Прохождение границы		Описание прохождения границы
от точки	до точки	
1	2	3
5329	5330	-
5330	5331	-
5331	5332	-
5332	5333	-
5333	5334	-
5334	5335	-
5335	5336	-
5336	5337	-
5337	5338	-
5338	5339	-
5339	5340	-
5340	5341	-
5341	5342	-
5342	5343	-
5343	5344	-
5344	5345	-
5345	5346	-
5346	5347	-
5347	5321	-
5348	5349	-
5349	5350	-
5350	5351	-
5351	5352	-
5352	5353	-
5353	5354	-
5354	5355	-
5355	5356	-
5356	5357	-
5357	5358	-
5358	5359	-
5359	5360	-
5360	5361	-
5361	5362	-
5362	5363	-
5363	5348	-

ГРАФИЧЕСКОЕ ОПИСАНИЕ

местоположения границ населенных пунктов, территориальных зон, особо охраняемых природных территорий, зон с особыми условиями использования территории

Зона застройки индивидуальными жилыми домами в границах туристско-рекреационной зоны (ТЖ.1.1)

(наименование объекта, местоположение границ которого описано (далее - объект))

Раздел 1

Сведения об объекте

№ п/п	Характеристики объекта	Описание характеристик
1	2	3
1	Местоположение объекта	Ленинградская область, м.р-н Всеволожский, с.п Куйвозовское
2	Площадь объекта +/- величина погрешности определения площади (Р +/- Дельта Р)	866347 +/- 16289 м²
3	Иные характеристики объекта	-

Раздел 2

Сведения о местоположении границ объекта

1. Система координат МСК-47, зона 2

2. Сведения о характерных точках границ объекта

Обозначение характерных точек границ	Координаты, м		Метод определения координат характерной точки	Средняя квадратическая погрешность положения характерной точки (Mt), м	Описание обозначения точки на местности (при наличии)
	X	Y			
1	2	3	4	5	6
1	482947.69	2216110.56	Картометрический метод	5	Закрепление отсутствует
2	482946.92	2216104.80	Картометрический метод	5	Закрепление отсутствует
3	482946.26	2216101.14	Картометрический метод	5	Закрепление отсутствует
4	482944.33	2216090.40	Картометрический метод	5	Закрепление отсутствует
5	482942.86	2216078.49	Картометрический метод	5	Закрепление отсутствует
6	482943.19	2216072.76	Картометрический метод	5	Закрепление отсутствует
7	482943.94	2216060.28	Картометрический метод	5	Закрепление отсутствует
8	482946.46	2216045.46	Картометрический метод	5	Закрепление отсутствует
9	482949.04	2216037.27	Картометрический метод	5	Закрепление отсутствует
10	482951.44	2216029.74	Картометрический метод	5	Закрепление отсутствует
11	482962.15	2216008.62	Картометрический метод	5	Закрепление отсутствует
12	482964.97	2216003.10	Картометрический метод	5	Закрепление отсутствует
13	482965.66	2216001.09	Картометрический метод	5	Закрепление отсутствует
14	482969.71	2215989.54	Картометрический метод	5	Закрепление отсутствует
15	482981.68	2215953.87	Картометрический метод	5	Закрепление отсутствует
16	482984.69	2215946.19	Картометрический метод	5	Закрепление отсутствует
17	482996.69	2215951.23	Картометрический метод	5	Закрепление отсутствует
18	482980.90	2215993.35	Картометрический метод	5	Закрепление отсутствует
19	482983.58	2215993.89	Картометрический метод	5	Закрепление отсутствует
20	483059.09	2216007.06	Картометрический метод	5	Закрепление отсутствует
21	483055.45	2216024.67	Картометрический метод	5	Закрепление отсутствует
22	483055.31	2216056.65	Картометрический метод	5	Закрепление отсутствует

2. Сведения о характерных точках границ объекта

Обозначение характерных точек границ	Координаты, м		Метод определения координат характерной точки	Средняя квадратическая погрешность положения характерной точки (Mt), м	Описание обозначения точки на местности (при наличии)
	X	Y			
1	2	3	4	5	6
23	483056.89	2216075.55	Картометрический метод	5	Закрепление отсутствует
24	483060.53	2216105.70	Картометрический метод	5	Закрепление отсутствует
25	482949.74	2216143.29	Картометрический метод	5	Закрепление отсутствует
26	482949.16	2216121.51	Картометрический метод	5	Закрепление отсутствует
1	482947.69	2216110.56	Картометрический метод	5	Закрепление отсутствует
27	483091.88	2215895.61	Картометрический метод	5	Закрепление отсутствует
28	483016.07	2215872.45	Картометрический метод	5	Закрепление отсутствует
29	483032.92	2215818.63	Картометрический метод	5	Закрепление отсутствует
30	483108.74	2215843.44	Картометрический метод	5	Закрепление отсутствует
27	483091.88	2215895.61	Картометрический метод	5	Закрепление отсутствует
31	486076.37	2214371.64	Картометрический метод	5	Закрепление отсутствует
32	486065.14	2214425.73	Картометрический метод	5	Закрепление отсутствует
33	486054.97	2214424.53	Картометрический метод	5	Закрепление отсутствует
34	486063.37	2214443.04	Картометрический метод	5	Закрепление отсутствует
35	486064.37	2214457.02	Картометрический метод	5	Закрепление отсутствует
36	486057.17	2214467.61	Картометрический метод	5	Закрепление отсутствует
37	486055.19	2214481.95	Картометрический метод	5	Закрепление отсутствует
38	486049.76	2214496.98	Картометрический метод	5	Закрепление отсутствует
39	486031.37	2214518.49	Картометрический метод	5	Закрепление отсутствует
40	485995.96	2214514.71	Картометрический метод	5	Закрепление отсутствует
41	485994.26	2214521.61	Картометрический метод	5	Закрепление отсутствует
42	485954.45	2214512.88	Картометрический метод	5	Закрепление отсутствует
43	485935.88	2214488.79	Картометрический метод	5	Закрепление отсутствует
44	485915.11	2214478.89	Картометрический метод	5	Закрепление отсутствует
45	485901.49	2214467.64	Картометрический метод	5	Закрепление отсутствует

2. Сведения о характерных точках границ объекта

Обозначение характерных точек границ	Координаты, м		Метод определения координат характерной точки	Средняя квадратическая погрешность положения характерной точки (Mt), м	Описание обозначения точки на местности (при наличии)
	X	Y			
1	2	3	4	5	6
46	485893.15	2214461.85	Картометрический метод	5	Закрепление отсутствует
47	485877.65	2214458.40	Картометрический метод	5	Закрепление отсутствует
48	485857.48	2214456.81	Картометрический метод	5	Закрепление отсутствует
49	485839.76	2214455.37	Картометрический метод	5	Закрепление отсутствует
50	485758.30	2214431.91	Картометрический метод	5	Закрепление отсутствует
51	485754.91	2214430.44	Картометрический метод	5	Закрепление отсутствует
52	485713.12	2214397.74	Картометрический метод	5	Закрепление отсутствует
53	485710.96	2214402.51	Картометрический метод	5	Закрепление отсутствует
54	485708.12	2214410.58	Картометрический метод	5	Закрепление отсутствует
55	485669.08	2214398.85	Картометрический метод	5	Закрепление отсутствует
56	485663.89	2214400.17	Картометрический метод	5	Закрепление отсутствует
57	485619.82	2214357.75	Картометрический метод	5	Закрепление отсутствует
58	485616.74	2214363.15	Картометрический метод	5	Закрепление отсутствует
59	485585.60	2214338.28	Картометрический метод	5	Закрепление отсутствует
60	485592.25	2214323.73	Картометрический метод	5	Закрепление отсутствует
61	485575.09	2214303.09	Картометрический метод	5	Закрепление отсутствует
62	485556.17	2214286.38	Картометрический метод	5	Закрепление отсутствует
63	485509.42	2214275.94	Картометрический метод	5	Закрепление отсутствует
64	485493.83	2214273.48	Картометрический метод	5	Закрепление отсутствует
65	485484.11	2214263.37	Картометрический метод	5	Закрепление отсутствует
66	485482.84	2214261.09	Картометрический метод	5	Закрепление отсутствует
67	485482.69	2214258.12	Картометрический метод	5	Закрепление отсутствует
68	485469.40	2214252.30	Картометрический метод	5	Закрепление отсутствует
69	485459.32	2214239.70	Картометрический метод	5	Закрепление отсутствует
70	485459.72	2214232.20	Картометрический метод	5	Закрепление отсутствует

2. Сведения о характерных точках границ объекта

Обозначение характерных точек границ	Координаты, м		Метод определения координат характерной точки	Средняя квадратическая погрешность положения характерной точки (Mt), м	Описание обозначения точки на местности (при наличии)
	X	Y			
1	2	3	4	5	6
71	485428.42	2214217.11	Картометрический метод	5	Закрепление отсутствует
72	485420.23	2214231.45	Картометрический метод	5	Закрепление отсутствует
73	485440.07	2214256.38	Картометрический метод	5	Закрепление отсутствует
74	485429.30	2214296.13	Картометрический метод	5	Закрепление отсутствует
75	485426.38	2214306.87	Картометрический метод	5	Закрепление отсутствует
76	485404.84	2214289.02	Картометрический метод	5	Закрепление отсутствует
77	485394.68	2214280.08	Картометрический метод	5	Закрепление отсутствует
78	485372.26	2214260.34	Картометрический метод	5	Закрепление отсутствует
79	485354.00	2214235.26	Картометрический метод	5	Закрепление отсутствует
80	485348.68	2214231.18	Картометрический метод	5	Закрепление отсутствует
81	485348.21	2214230.82	Картометрический метод	5	Закрепление отсутствует
82	485345.17	2214228.48	Картометрический метод	5	Закрепление отсутствует
83	485334.10	2214220.05	Картометрический метод	5	Закрепление отсутствует
84	485305.31	2214212.10	Картометрический метод	5	Закрепление отсутствует
85	485289.62	2214215.34	Картометрический метод	5	Закрепление отсутствует
86	485285.14	2214216.27	Картометрический метод	5	Закрепление отсутствует
87	485281.58	2214216.12	Картометрический метод	5	Закрепление отсутствует
88	485241.29	2214214.47	Картометрический метод	5	Закрепление отсутствует
89	485218.22	2214201.51	Картометрический метод	5	Закрепление отсутствует
90	485192.38	2214186.99	Картометрический метод	5	Закрепление отсутствует
91	485167.85	2214187.44	Картометрический метод	5	Закрепление отсутствует
92	485178.05	2214140.79	Картометрический метод	5	Закрепление отсутствует
93	485178.80	2214137.37	Картометрический метод	5	Закрепление отсутствует
94	485180.36	2214130.29	Картометрический метод	5	Закрепление отсутствует
95	485189.71	2214087.57	Картометрический метод	5	Закрепление отсутствует

2. Сведения о характерных точках границ объекта

Обозначение характерных точек границ	Координаты, м		Метод определения координат характерной точки	Средняя квадратическая погрешность положения характерной точки (Mt), м	Описание обозначения точки на местности (при наличии)
	X	Y			
1	2	3	4	5	6
96	485194.55	2214086.49	Картометрический метод	5	Закрепление отсутствует
97	485257.81	2214072.24	Картометрический метод	5	Закрепление отсутствует
98	485270.50	2214045.15	Картометрический метод	5	Закрепление отсутствует
99	485281.54	2214049.56	Картометрический метод	5	Закрепление отсутствует
100	485312.47	2214061.89	Картометрический метод	5	Закрепление отсутствует
101	485321.11	2214065.34	Картометрический метод	5	Закрепление отсутствует
102	485333.08	2214071.55	Картометрический метод	5	Закрепление отсутствует
103	485341.36	2214075.87	Картометрический метод	5	Закрепление отсутствует
104	485358.55	2214084.78	Картометрический метод	5	Закрепление отсутствует
105	485360.35	2214085.74	Картометрический метод	5	Закрепление отсутствует
106	485362.39	2214087.93	Картометрический метод	5	Закрепление отсутствует
107	485383.36	2214110.19	Картометрический метод	5	Закрепление отсутствует
108	485386.51	2214113.52	Картометрический метод	5	Закрепление отсутствует
109	485391.22	2214118.53	Картометрический метод	5	Закрепление отсутствует
110	485405.29	2214126.39	Картометрический метод	5	Закрепление отсутствует
111	485429.35	2214134.34	Картометрический метод	5	Закрепление отсутствует
112	485436.01	2214137.88	Картометрический метод	5	Закрепление отсутствует
113	485457.94	2214148.92	Картометрический метод	5	Закрепление отсутствует
114	485464.60	2214152.28	Картометрический метод	5	Закрепление отсутствует
115	485500.99	2214170.58	Картометрический метод	5	Закрепление отсутствует
116	485538.80	2214189.60	Картометрический метод	5	Закрепление отсутствует
117	485576.44	2214208.53	Картометрический метод	5	Закрепление отсутствует
118	485612.57	2214212.82	Картометрический метод	5	Закрепление отсутствует
119	485620.93	2214214.05	Картометрический метод	5	Закрепление отсутствует
120	485624.63	2214215.88	Картометрический метод	5	Закрепление отсутствует

2. Сведения о характерных точках границ объекта

Обозначение характерных точек границ	Координаты, м		Метод определения координат характерной точки	Средняя квадратическая погрешность положения характерной точки (Mt), м	Описание обозначения точки на местности (при наличии)
	X	Y			
1	2	3	4	5	6
121	485630.89	2214218.97	Картометрический метод	5	Закрепление отсутствует
122	485648.92	2214231.81	Картометрический метод	5	Закрепление отсутствует
123	485652.38	2214234.69	Картометрический метод	5	Закрепление отсутствует
124	485657.98	2214239.34	Картометрический метод	5	Закрепление отсутствует
125	485690.47	2214265.05	Картометрический метод	5	Закрепление отсутствует
126	485704.57	2214276.24	Картометрический метод	5	Закрепление отсутствует
127	485721.91	2214280.92	Картометрический метод	5	Закрепление отсутствует
128	485787.16	2214338.85	Картометрический метод	5	Закрепление отсутствует
129	485794.49	2214344.13	Картометрический метод	5	Закрепление отсутствует
130	485827.34	2214354.39	Картометрический метод	5	Закрепление отсутствует
131	485880.01	2214361.23	Картометрический метод	5	Закрепление отсутствует
132	485985.76	2214367.68	Картометрический метод	5	Закрепление отсутствует
133	485996.09	2214363.60	Картометрический метод	5	Закрепление отсутствует
134	486018.73	2214354.66	Картометрический метод	5	Закрепление отсутствует
135	486048.61	2214335.91	Картометрический метод	5	Закрепление отсутствует
136	486057.01	2214330.45	Картометрический метод	5	Закрепление отсутствует
31	486076.37	2214371.64	Картометрический метод	5	Закрепление отсутствует
137	481325.48	2212609.38	Картометрический метод	5	Закрепление отсутствует
138	481318.48	2212621.68	Картометрический метод	5	Закрепление отсутствует
139	481315.87	2212626.30	Картометрический метод	5	Закрепление отсутствует
140	481314.50	2212628.70	Картометрический метод	5	Закрепление отсутствует
141	481311.85	2212633.35	Картометрический метод	5	Закрепление отсутствует
142	481308.22	2212639.77	Картометрический метод	5	Закрепление отсутствует
143	481308.76	2212640.07	Картометрический метод	5	Закрепление отсутствует
144	481314.61	2212643.37	Картометрический метод	5	Закрепление отсутствует

2. Сведения о характерных точках границ объекта

Обозначение характерных точек границ	Координаты, м		Метод определения координат характерной точки	Средняя квадратическая погрешность положения характерной точки (Mt), м	Описание обозначения точки на местности (при наличии)
	X	Y			
1	2	3	4	5	6
145	481340.32	2212657.89	Картометрический метод	5	Закрепление отсутствует
146	481366.88	2212666.29	Картометрический метод	5	Закрепление отсутствует
147	481377.28	2212669.56	Картометрический метод	5	Закрепление отсутствует
148	481386.34	2212673.67	Картометрический метод	5	Закрепление отсутствует
149	481391.00	2212675.80	Картометрический метод	5	Закрепление отсутствует
150	481410.70	2212684.77	Картометрический метод	5	Закрепление отсутствует
151	481411.48	2212685.13	Картометрический метод	5	Закрепление отсутствует
152	481410.70	2212687.20	Картометрический метод	5	Закрепление отсутствует
153	481410.04	2212688.91	Картометрический метод	5	Закрепление отсутствует
154	481410.70	2212689.63	Картометрический метод	5	Закрепление отсутствует
155	481411.76	2212690.80	Картометрический метод	5	Закрепление отсутствует
156	481411.96	2212690.98	Картометрический метод	5	Закрепление отсутствует
157	481414.76	2212684.98	Картометрический метод	5	Закрепление отсутствует
158	481414.88	2212684.74	Картометрический метод	5	Закрепление отсутствует
159	481416.11	2212682.13	Картометрический метод	5	Закрепление отсутствует
160	481443.67	2212704.60	Картометрический метод	5	Закрепление отсутствует
161	481455.94	2212716.99	Картометрический метод	5	Закрепление отсутствует
162	481462.63	2212731.42	Картометрический метод	5	Закрепление отсутствует
163	481461.95	2212740.57	Картометрический метод	5	Закрепление отсутствует
164	481464.31	2212741.65	Картометрический метод	5	Закрепление отсутствует
165	481503.40	2212759.53	Картометрический метод	5	Закрепление отсутствует
166	481528.67	2212771.11	Картометрический метод	5	Закрепление отсутствует
167	481550.80	2212787.91	Картометрический метод	5	Закрепление отсутствует
168	481572.16	2212804.14	Картометрический метод	5	Закрепление отсутствует
169	481611.74	2212833.06	Картометрический метод	5	Закрепление отсутствует

2. Сведения о характерных точках границ объекта

Обозначение характерных точек границ	Координаты, м		Метод определения координат характерной точки	Средняя квадратическая погрешность положения характерной точки (Mt), м	Описание обозначения точки на местности (при наличии)
	X	Y			
1	2	3	4	5	6
170	481653.10	2212865.43	Картометрический метод	5	Закрепление отсутствует
171	481685.84	2212890.57	Картометрический метод	5	Закрепление отсутствует
172	481693.25	2212896.24	Картометрический метод	5	Закрепление отсутствует
173	481694.53	2212897.14	Картометрический метод	5	Закрепление отсутствует
174	481697.89	2212899.54	Картометрический метод	5	Закрепление отсутствует
175	481736.17	2212928.64	Картометрический метод	5	Закрепление отсутствует
176	481774.18	2212957.50	Картометрический метод	5	Закрепление отсутствует
177	481774.07	2212957.59	Картометрический метод	5	Закрепление отсутствует
178	481730.90	2212988.94	Картометрический метод	5	Закрепление отсутствует
179	481706.09	2213020.29	Картометрический метод	5	Закрепление отсутствует
180	481677.91	2212990.32	Картометрический метод	5	Закрепление отсутствует
181	481660.25	2212982.61	Картометрический метод	5	Закрепление отсутствует
182	481637.77	2212961.01	Картометрический метод	5	Закрепление отсутствует
183	481623.11	2212949.40	Картометрический метод	5	Закрепление отсутствует
184	481600.43	2212931.46	Картометрический метод	5	Закрепление отсутствует
185	481567.67	2212905.39	Картометрический метод	5	Закрепление отсутствует
186	481561.09	2212900.17	Картометрический метод	5	Закрепление отсутствует
187	481551.08	2212892.19	Картометрический метод	5	Закрепление отсутствует
188	481529.14	2212874.73	Картометрический метод	5	Закрепление отсутствует
189	481497.32	2212849.92	Картометрический метод	5	Закрепление отсутствует
190	481491.91	2212845.12	Картометрический метод	5	Закрепление отсутствует
191	481467.85	2212825.98	Картометрический метод	5	Закрепление отсутствует
192	481415.99	2212812.12	Картометрический метод	5	Закрепление отсутствует
193	481380.94	2212805.19	Картометрический метод	5	Закрепление отсутствует
194	481349.44	2212793.61	Картометрический метод	5	Закрепление отсутствует

2. Сведения о характерных точках границ объекта

Обозначение характерных точек границ	Координаты, м		Метод определения координат характерной точки	Средняя квадратическая погрешность положения характерной точки (Mt), м	Описание обозначения точки на местности (при наличии)
	X	Y			
1	2	3	4	5	6
195	481210.10	2212750.53	Картометрический метод	5	Закрепление отсутствует
196	481211.36	2212747.05	Картометрический метод	5	Закрепление отсутствует
197	481227.58	2212703.82	Картометрический метод	5	Закрепление отсутствует
198	481228.60	2212701.12	Картометрический метод	5	Закрепление отсутствует
199	481204.73	2212692.51	Картометрический метод	5	Закрепление отсутствует
200	481203.44	2212695.78	Картометрический метод	5	Закрепление отсутствует
201	481186.28	2212739.37	Картометрический метод	5	Закрепление отсутствует
202	481184.99	2212742.76	Картометрический метод	5	Закрепление отсутствует
203	481160.95	2212735.32	Картометрический метод	5	Закрепление отсутствует
204	481157.18	2212745.34	Картометрический метод	5	Закрепление отсутствует
205	481150.96	2212743.00	Картометрический метод	5	Закрепление отсутствует
206	481133.69	2212739.13	Картометрический метод	5	Закрепление отсутствует
207	481137.88	2212728.18	Картометрический метод	5	Закрепление отсутствует
208	481094.80	2212714.86	Картометрический метод	5	Закрепление отсутствует
209	481092.31	2212714.23	Картометрический метод	5	Закрепление отсутствует
210	481090.61	2212713.57	Картометрический метод	5	Закрепление отсутствует
211	481068.94	2212705.17	Картометрический метод	5	Закрепление отсутствует
212	481056.10	2212738.38	Картометрический метод	5	Закрепление отсутствует
213	481033.69	2212732.56	Картометрический метод	5	Закрепление отсутствует
214	481047.22	2212696.74	Картометрический метод	5	Закрепление отсутствует
215	480976.03	2212669.17	Картометрический метод	5	Закрепление отсутствует
216	480979.51	2212653.33	Картометрический метод	5	Закрепление отсутствует
217	480967.30	2212648.44	Картометрический метод	5	Закрепление отсутствует
218	480932.48	2212634.52	Картометрический метод	5	Закрепление отсутствует
219	480927.20	2212633.14	Картометрический метод	5	Закрепление отсутствует

2. Сведения о характерных точках границ объекта

Обозначение характерных точек границ	Координаты, м		Метод определения координат характерной точки	Средняя квадратическая погрешность положения характерной точки (Mt), м	Описание обозначения точки на местности (при наличии)
	X	Y			
1	2	3	4	5	6
220	480924.80	2212641.81	Картометрический метод	5	Закрепление отсутствует
221	480915.16	2212675.98	Картометрический метод	5	Закрепление отсутствует
222	480887.69	2212670.76	Картометрический метод	5	Закрепление отсутствует
223	480861.04	2212665.66	Картометрический метод	5	Закрепление отсутствует
224	480854.09	2212663.56	Картометрический метод	5	Закрепление отсутствует
225	480860.92	2212641.00	Картометрический метод	5	Закрепление отсутствует
226	480869.80	2212612.35	Картометрический метод	5	Закрепление отсутствует
227	480874.90	2212595.52	Картометрический метод	5	Закрепление отсутствует
228	480875.86	2212592.16	Картометрический метод	5	Закрепление отсутствует
229	480878.48	2212583.64	Картометрический метод	5	Закрепление отсутствует
230	480887.12	2212554.93	Картометрический метод	5	Закрепление отсутствует
231	480895.78	2212526.19	Картометрический метод	5	Закрепление отсутствует
232	480904.87	2212497.00	Картометрический метод	5	Закрепление отсутствует
233	480906.49	2212491.93	Картометрический метод	5	Закрепление отсутствует
234	480913.69	2212468.62	Картометрический метод	5	Закрепление отсутствует
235	480914.95	2212464.39	Картометрический метод	5	Закрепление отсутствует
236	480917.81	2212465.08	Картометрический метод	5	Закрепление отсутствует
237	480921.71	2212466.04	Картометрический метод	5	Закрепление отсутствует
238	480930.28	2212469.22	Картометрический метод	5	Закрепление отсутствует
239	480953.66	2212477.83	Картометрический метод	5	Закрепление отсутствует
240	480952.34	2212481.25	Картометрический метод	5	Закрепление отсутствует
241	480982.72	2212492.74	Картометрический метод	5	Закрепление отсутствует
242	480984.19	2212489.08	Картометрический метод	5	Закрепление отсутствует
243	480991.28	2212486.53	Картометрический метод	5	Закрепление отсутствует
244	481001.03	2212483.02	Картометрический метод	5	Закрепление отсутствует

2. Сведения о характерных точках границ объекта

Обозначение характерных точек границ	Координаты, м		Метод определения координат характерной точки	Средняя квадратическая погрешность положения характерной точки (Mt), м	Описание обозначения точки на местности (при наличии)
	X	Y			
1	2	3	4	5	6
245	481003.66	2212477.35	Картометрический метод	5	Закрепление отсутствует
246	481003.76	2212477.11	Картометрический метод	5	Закрепление отсутствует
247	481036.64	2212406.04	Картометрический метод	5	Закрепление отсутствует
248	481044.74	2212388.85	Картометрический метод	5	Закрепление отсутствует
249	481026.80	2212380.69	Картометрический метод	5	Закрепление отсутствует
250	481043.50	2212343.67	Картометрический метод	5	Закрепление отсутствует
251	481059.71	2212307.73	Картометрический метод	5	Закрепление отсутствует
252	481079.95	2212314.45	Картометрический метод	5	Закрепление отсутствует
253	481079.96	2212314.45	Картометрический метод	5	Закрепление отсутствует
254	481077.44	2212279.50	Картометрический метод	5	Закрепление отсутствует
255	481077.29	2212279.50	Картометрический метод	5	Закрепление отсутствует
256	481067.84	2212279.68	Картометрический метод	5	Закрепление отсутствует
257	480988.18	2212196.25	Картометрический метод	5	Закрепление отсутствует
258	480975.20	2212178.40	Картометрический метод	5	Закрепление отсутствует
259	480970.99	2212172.58	Картометрический метод	5	Закрепление отсутствует
260	480965.44	2212164.90	Картометрический метод	5	Закрепление отсутствует
261	480955.16	2212150.83	Картометрический метод	5	Закрепление отсутствует
262	480944.45	2212137.18	Картометрический метод	5	Закрепление отсутствует
263	480937.34	2212127.40	Картометрический метод	5	Закрепление отсутствует
264	480935.62	2212125.03	Картометрический метод	5	Закрепление отсутствует
265	480935.59	2212125.00	Картометрический метод	5	Закрепление отсутствует
266	480936.43	2212120.98	Картометрический метод	5	Закрепление отсутствует
267	480943.90	2212085.43	Картометрический метод	5	Закрепление отсутствует
268	480950.14	2212055.67	Картометрический метод	5	Закрепление отсутствует
269	480950.75	2212052.73	Картометрический метод	5	Закрепление отсутствует

2. Сведения о характерных точках границ объекта

Обозначение характерных точек границ	Координаты, м		Метод определения координат характерной точки	Средняя квадратическая погрешность положения характерной точки (Mt), м	Описание обозначения точки на местности (при наличии)
	X	Y			
1	2	3	4	5	6
270	480950.77	2212052.73	Картометрический метод	5	Закрепление отсутствует
271	480956.66	2212026.12	Картометрический метод	5	Закрепление отсутствует
272	480959.63	2212012.74	Картометрический метод	5	Закрепление отсутствует
273	480968.68	2212012.71	Картометрический метод	5	Закрепление отсутствует
274	481001.89	2212012.50	Картометрический метод	5	Закрепление отсутствует
275	481076.93	2212012.56	Картометрический метод	5	Закрепление отсутствует
276	481076.93	2212012.59	Картометрический метод	5	Закрепление отсутствует
277	481077.26	2212014.15	Картометрический метод	5	Закрепление отсутствует
278	481078.03	2212017.87	Картометрический метод	5	Закрепление отсутствует
279	481078.97	2212022.64	Картометрический метод	5	Закрепление отсутствует
280	481079.26	2212022.64	Картометрический метод	5	Закрепление отсутствует
281	481085.20	2212022.07	Картометрический метод	5	Закрепление отсутствует
282	481099.03	2212023.03	Картометрический метод	5	Закрепление отсутствует
283	481133.24	2212025.43	Картометрический метод	5	Закрепление отсутствует
284	481144.01	2212026.18	Картометрический метод	5	Закрепление отсутствует
285	481153.78	2212026.84	Картометрический метод	5	Закрепление отсутствует
286	481154.05	2212026.87	Картометрический метод	5	Закрепление отсутствует
287	481163.26	2212026.63	Картометрический метод	5	Закрепление отсутствует
288	481198.79	2212025.64	Картометрический метод	5	Закрепление отсутствует
289	481206.20	2212025.43	Картометрический метод	5	Закрепление отсутствует
290	481213.15	2212024.47	Картометрический метод	5	Закрепление отсутствует
291	481222.61	2212023.36	Картометрический метод	5	Закрепление отсутствует
292	481238.02	2212023.15	Картометрический метод	5	Закрепление отсутствует
293	481246.55	2212024.44	Картометрический метод	5	Закрепление отсутствует
294	481268.90	2212027.77	Картометрический метод	5	Закрепление отсутствует

2. Сведения о характерных точках границ объекта

Обозначение характерных точек границ	Координаты, м		Метод определения координат характерной точки	Средняя квадратическая погрешность положения характерной точки (Mt), м	Описание обозначения точки на местности (при наличии)
	X	Y			
1	2	3	4	5	6
295	481268.81	2212025.64	Картометрический метод	5	Закрепление отсутствует
296	481268.81	2212025.49	Картометрический метод	5	Закрепление отсутствует
297	481268.95	2212025.49	Картометрический метод	5	Закрепление отсутствует
298	481292.93	2212025.43	Картометрический метод	5	Закрепление отсутствует
299	481299.37	2212025.40	Картометрический метод	5	Закрепление отсутствует
300	481312.13	2212025.43	Картометрический метод	5	Закрепление отсутствует
301	481315.18	2212025.43	Картометрический метод	5	Закрепление отсутствует
302	481324.37	2212025.49	Картометрический метод	5	Закрепление отсутствует
303	481329.79	2212025.49	Картометрический метод	5	Закрепление отсутствует
304	481365.52	2212025.85	Картометрический метод	5	Закрепление отсутствует
305	481365.31	2212025.10	Картометрический метод	5	Закрепление отсутствует
306	481371.59	2212025.16	Картометрический метод	5	Закрепление отсутствует
307	481371.82	2212025.94	Картометрический метод	5	Закрепление отсутствует
308	481430.08	2212026.54	Картометрический метод	5	Закрепление отсутствует
309	481443.77	2212026.69	Картометрический метод	5	Закрепление отсутствует
310	481445.33	2212026.72	Картометрический метод	5	Закрепление отсутствует
311	481457.89	2212026.84	Картометрический метод	5	Закрепление отсутствует
312	481463.65	2212026.90	Картометрический метод	5	Закрепление отсутствует
313	481464.22	2212026.90	Картометрический метод	5	Закрепление отсутствует
314	481464.92	2212026.90	Картометрический метод	5	Закрепление отсутствует
315	481464.34	2212007.76	Картометрический метод	5	Закрепление отсутствует
316	481463.90	2211993.39	Картометрический метод	5	Закрепление отсутствует
317	481463.90	2211993.30	Картометрический метод	5	Закрепление отсутствует
318	481463.89	2211981.63	Картометрический метод	5	Закрепление отсутствует
319	481463.89	2211981.57	Картометрический метод	5	Закрепление отсутствует

2. Сведения о характерных точках границ объекта

Обозначение характерных точек границ	Координаты, м		Метод определения координат характерной точки	Средняя квадратическая погрешность положения характерной точки (Mt), м	Описание обозначения точки на местности (при наличии)
	X	Y			
1	2	3	4	5	6
320	481463.89	2211981.48	Картометрический метод	5	Закрепление отсутствует
321	481435.90	2211940.68	Картометрический метод	5	Закрепление отсутствует
322	481435.84	2211940.56	Картометрический метод	5	Закрепление отсутствует
323	481437.23	2211938.16	Картометрический метод	5	Закрепление отсутствует
324	481446.10	2211930.27	Картометрический метод	5	Закрепление отсутствует
325	481476.10	2211905.52	Картометрический метод	5	Закрепление отсутствует
326	481511.45	2211945.12	Картометрический метод	5	Закрепление отсутствует
327	481524.50	2211939.03	Картометрический метод	5	Закрепление отсутствует
328	481524.92	2211960.36	Картометрический метод	5	Закрепление отсутствует
329	481525.12	2211969.36	Картометрический метод	5	Закрепление отсутствует
330	481526.03	2212016.16	Картометрический метод	5	Закрепление отсутствует
331	481492.07	2212027.20	Картометрический метод	5	Закрепление отсутствует
332	481492.07	2212027.35	Картометрический метод	5	Закрепление отсутствует
333	481493.06	2212065.03	Картометрический метод	5	Закрепление отсутствует
334	481493.08	2212065.03	Картометрический метод	5	Закрепление отсутствует
335	481568.86	2212072.77	Картометрический метод	5	Закрепление отсутствует
336	481568.84	2212072.92	Картометрический метод	5	Закрепление отсутствует
337	481568.54	2212081.83	Картометрический метод	5	Закрепление отсутствует
338	481567.85	2212102.23	Картометрический метод	5	Закрепление отсутствует
339	481568.39	2212104.51	Картометрический метод	5	Закрепление отсутствует
340	481569.92	2212107.45	Картометрический метод	5	Закрепление отсутствует
341	481582.46	2212124.70	Картометрический метод	5	Закрепление отсутствует
342	481588.16	2212130.31	Картометрический метод	5	Закрепление отсутствует
343	481594.52	2212134.39	Картометрический метод	5	Закрепление отсутствует
344	481597.30	2212136.16	Картометрический метод	5	Закрепление отсутствует

2. Сведения о характерных точках границ объекта

Обозначение характерных точек границ	Координаты, м		Метод определения координат характерной точки	Средняя квадратическая погрешность положения характерной точки (Mt), м	Описание обозначения точки на местности (при наличии)
	X	Y			
1	2	3	4	5	6
345	481607.90	2212138.62	Картометрический метод	5	Закрепление отсутствует
346	481610.09	2212139.43	Картометрический метод	5	Закрепление отсутствует
347	481615.13	2212142.97	Картометрический метод	5	Закрепление отсутствует
348	481621.75	2212148.79	Картометрический метод	5	Закрепление отсутствует
349	481623.82	2212150.59	Картометрический метод	5	Закрепление отсутствует
350	481636.37	2212163.04	Картометрический метод	5	Закрепление отсутствует
351	481640.62	2212167.21	Картометрический метод	5	Закрепление отсутствует
352	481641.04	2212167.66	Картометрический метод	5	Закрепление отсутствует
353	481657.82	2212183.29	Картометрический метод	5	Закрепление отсутствует
354	481662.76	2212189.38	Картометрический метод	5	Закрепление отсутствует
355	481671.82	2212200.57	Картометрический метод	5	Закрепление отсутствует
356	481675.36	2212203.33	Картометрический метод	5	Закрепление отсутствует
357	481687.81	2212208.91	Картометрический метод	5	Закрепление отсутствует
358	481690.94	2212213.95	Картометрический метод	5	Закрепление отсутствует
359	481692.50	2212221.57	Картометрический метод	5	Закрепление отсутствует
360	481692.49	2212221.60	Картометрический метод	5	Закрепление отсутствует
361	481691.17	2212224.60	Картометрический метод	5	Закрепление отсутствует
362	481691.23	2212224.63	Картометрический метод	5	Закрепление отсутствует
363	481722.46	2212243.29	Картометрический метод	5	Закрепление отсутствует
364	481738.40	2212252.80	Картометрический метод	5	Закрепление отсутствует
365	481752.89	2212263.66	Картометрический метод	5	Закрепление отсутствует
366	481755.94	2212265.94	Картометрический метод	5	Закрепление отсутствует
367	481774.69	2212274.10	Картометрический метод	5	Закрепление отсутствует
368	481787.20	2212283.70	Картометрический метод	5	Закрепление отсутствует
369	481788.16	2212284.42	Картометрический метод	5	Закрепление отсутствует

2. Сведения о характерных точках границ объекта

Обозначение характерных точек границ	Координаты, м		Метод определения координат характерной точки	Средняя квадратическая погрешность положения характерной точки (Mt), м	Описание обозначения точки на местности (при наличии)
	X	Y			
1	2	3	4	5	6
370	481811.18	2212315.35	Картометрический метод	5	Закрепление отсутствует
371	481811.24	2212315.50	Картометрический метод	5	Закрепление отсутствует
372	481816.66	2212328.58	Картометрический метод	5	Закрепление отсутствует
373	481818.07	2212341.00	Картометрический метод	5	Закрепление отсутствует
374	481821.64	2212352.94	Картометрический метод	5	Закрепление отсутствует
375	481824.58	2212362.66	Картометрический метод	5	Закрепление отсутствует
376	481829.75	2212371.60	Картометрический метод	5	Закрепление отсутствует
377	481829.74	2212371.69	Картометрический метод	5	Закрепление отсутствует
378	481826.98	2212385.79	Картометрический метод	5	Закрепление отсутствует
379	481825.22	2212394.70	Картометрический метод	5	Закрепление отсутствует
380	481812.07	2212412.49	Картометрический метод	5	Закрепление отсутствует
381	481811.09	2212416.09	Картометрический метод	5	Закрепление отсутствует
382	481808.84	2212424.34	Картометрический метод	5	Закрепление отсутствует
383	481795.99	2212447.68	Картометрический метод	5	Закрепление отсутствует
384	481796.02	2212447.83	Картометрический метод	5	Закрепление отсутствует
385	481796.45	2212449.33	Картометрический метод	5	Закрепление отсутствует
386	481814.20	2212467.72	Картометрический метод	5	Закрепление отсутствует
387	481814.14	2212467.84	Картометрический метод	5	Закрепление отсутствует
388	481806.16	2212485.30	Картометрический метод	5	Закрепление отсутствует
389	481806.14	2212485.48	Картометрический метод	5	Закрепление отсутствует
390	481806.13	2212485.69	Картометрический метод	5	Закрепление отсутствует
391	481805.83	2212489.02	Картометрический метод	5	Закрепление отсутствует
392	481805.66	2212491.03	Картометрический метод	5	Закрепление отсутствует
393	481805.41	2212494.21	Картометрический метод	5	Закрепление отсутствует
394	481804.19	2212509.06	Картометрический метод	5	Закрепление отсутствует

2. Сведения о характерных точках границ объекта

Обозначение характерных точек границ	Координаты, м		Метод определения координат характерной точки	Средняя квадратическая погрешность положения характерной точки (Mt), м	Описание обозначения точки на местности (при наличии)
	X	Y			
1	2	3	4	5	6
395	481805.69	2212512.12	Картометрический метод	5	Закрепление отсутствует
396	481807.87	2212521.06	Картометрический метод	5	Закрепление отсутствует
397	481810.03	2212525.47	Картометрический метод	5	Закрепление отсутствует
398	481814.96	2212531.23	Картометрический метод	5	Закрепление отсутствует
399	481816.22	2212534.08	Картометрический метод	5	Закрепление отсутствует
400	481816.21	2212534.20	Картометрический метод	5	Закрепление отсутствует
401	481815.07	2212539.99	Картометрический метод	5	Закрепление отсутствует
402	481815.08	2212540.08	Картометрический метод	5	Закрепление отсутствует
403	481815.79	2212542.66	Картометрический метод	5	Закрепление отсутствует
404	481815.92	2212543.02	Картометрический метод	5	Закрепление отсутствует
405	481815.88	2212543.05	Картометрический метод	5	Закрепление отсутствует
406	481797.38	2212560.42	Картометрический метод	5	Закрепление отсутствует
407	481790.96	2212566.45	Картометрический метод	5	Закрепление отсутствует
408	481788.91	2212573.98	Картометрический метод	5	Закрепление отсутствует
409	481788.94	2212574.04	Картометрический метод	5	Закрепление отсутствует
410	481793.26	2212580.49	Картометрический метод	5	Закрепление отсутствует
411	481818.14	2212617.90	Картометрический метод	5	Закрепление отсутствует
412	481818.08	2212617.96	Картометрический метод	5	Закрепление отсутствует
413	481807.31	2212628.61	Картометрический метод	5	Закрепление отсутствует
414	481764.37	2212620.27	Картометрический метод	5	Закрепление отсутствует
415	481761.77	2212620.60	Картометрический метод	5	Закрепление отсутствует
416	481745.65	2212622.52	Картометрический метод	5	Закрепление отсутствует
417	481727.77	2212624.68	Картометрический метод	5	Закрепление отсутствует
418	481711.61	2212639.56	Картометрический метод	5	Закрепление отсутствует
419	481697.96	2212652.13	Картометрический метод	5	Закрепление отсутствует

2. Сведения о характерных точках границ объекта

Обозначение характерных точек границ	Координаты, м		Метод определения координат характерной точки	Средняя квадратическая погрешность положения характерной точки (Mt), м	Описание обозначения точки на местности (при наличии)
	X	Y			
1	2	3	4	5	6
420	481680.01	2212643.34	Картометрический метод	5	Закрепление отсутствует
421	481639.99	2212623.75	Картометрический метод	5	Закрепление отсутствует
422	481639.97	2212623.75	Картометрический метод	5	Закрепление отсутствует
423	481610.11	2212609.11	Картометрический метод	5	Закрепление отсутствует
424	481582.40	2212595.55	Картометрический метод	5	Закрепление отсутствует
425	481553.89	2212581.57	Картометрический метод	5	Закрепление отсутствует
426	481525.30	2212567.56	Картометрический метод	5	Закрепление отсутствует
427	481506.37	2212558.32	Картометрический метод	5	Закрепление отсутствует
428	481506.16	2212558.20	Картометрический метод	5	Закрепление отсутствует
429	481504.46	2212494.66	Картометрический метод	5	Закрепление отсутствует
430	481504.46	2212494.63	Картометрический метод	5	Закрепление отсутствует
431	481504.30	2212488.21	Картометрический метод	5	Закрепление отсутствует
432	481461.19	2212486.44	Картометрический метод	5	Закрепление отсутствует
433	481448.00	2212486.26	Картометрический метод	5	Закрепление отсутствует
434	481434.77	2212486.08	Картометрический метод	5	Закрепление отсутствует
435	481410.64	2212485.72	Картометрический метод	5	Закрепление отсутствует
436	481385.20	2212485.36	Картометрический метод	5	Закрепление отсутствует
437	481383.22	2212491.93	Картометрический метод	5	Закрепление отсутствует
438	481383.22	2212492.08	Картометрический метод	5	Закрепление отсутствует
439	481383.28	2212493.94	Картометрический метод	5	Закрепление отсутствует
440	481383.98	2212520.88	Картометрический метод	5	Закрепление отсутствует
441	481371.13	2212521.21	Картометрический метод	5	Закрепление отсутствует
442	481320.82	2212533.96	Картометрический метод	5	Закрепление отсутствует
443	481317.49	2212534.83	Картометрический метод	5	Закрепление отсутствует
444	481330.99	2212547.64	Картометрический метод	5	Закрепление отсутствует

2. Сведения о характерных точках границ объекта

Обозначение характерных точек границ	Координаты, м		Метод определения координат характерной точки	Средняя квадратическая погрешность положения характерной точки (Mt), м	Описание обозначения точки на местности (при наличии)
	X	Y			
1	2	3	4	5	6
445	481276.04	2212601.85	Картометрический метод	5	Закрепление отсутствует
446	481281.76	2212604.52	Картометрический метод	5	Закрепление отсутствует
447	481309.16	2212577.55	Картометрический метод	5	Закрепление отсутствует
448	481329.26	2212557.75	Картометрический метод	5	Закрепление отсутствует
449	481346.69	2212600.56	Картометрический метод	5	Закрепление отсутствует
137	481325.48	2212609.38	Картометрический метод	5	Закрепление отсутствует
450	482173.69	2215404.00	Картометрический метод	5	Закрепление отсутствует
451	482168.26	2215400.10	Картометрический метод	5	Закрепление отсутствует
452	482158.49	2215396.20	Картометрический метод	5	Закрепление отсутствует
453	482139.68	2215388.67	Картометрический метод	5	Закрепление отсутствует
454	482139.67	2215388.67	Картометрический метод	5	Закрепление отсутствует
455	482079.98	2215399.86	Картометрический метод	5	Закрепление отсутствует
456	482062.25	2215416.27	Картометрический метод	5	Закрепление отсутствует
457	482045.83	2215435.92	Картометрический метод	5	Закрепление отсутствует
458	482031.35	2215453.23	Картометрический метод	5	Закрепление отсутствует
459	482018.81	2215469.76	Картометрический метод	5	Закрепление отсутствует
460	482015.71	2215473.84	Картометрический метод	5	Закрепление отсутствует
461	482013.37	2215476.93	Картометрический метод	5	Закрепление отсутствует
462	481996.93	2215498.56	Картометрический метод	5	Закрепление отсутствует
463	481964.99	2215542.09	Картометрический метод	5	Закрепление отсутствует
464	481938.41	2215575.18	Картометрический метод	5	Закрепление отсутствует
465	481931.65	2215581.15	Картометрический метод	5	Закрепление отсутствует
466	481926.76	2215584.54	Картометрический метод	5	Закрепление отсутствует
467	481916.21	2215590.42	Картометрический метод	5	Закрепление отсутствует
468	481889.56	2215605.30	Картометрический метод	5	Закрепление отсутствует

2. Сведения о характерных точках границ объекта

Обозначение характерных точек границ	Координаты, м		Метод определения координат характерной точки	Средняя квадратическая погрешность положения характерной точки (Mt), м	Описание обозначения точки на местности (при наличии)
	X	Y			
1	2	3	4	5	6
469	481871.18	2215615.65	Картометрический метод	5	Закрепление отсутствует
470	481859.63	2215619.43	Картометрический метод	5	Закрепление отсутствует
471	481856.41	2215619.40	Картометрический метод	5	Закрепление отсутствует
472	481830.20	2215624.86	Картометрический метод	5	Закрепление отсутствует
473	481818.44	2215627.95	Картометрический метод	5	Закрепление отсутствует
474	481816.69	2215624.41	Картометрический метод	5	Закрепление отсутствует
475	481810.21	2215618.44	Картометрический метод	5	Закрепление отсутствует
476	481810.19	2215618.44	Картометрический метод	5	Закрепление отсутствует
477	481771.10	2215630.29	Картометрический метод	5	Закрепление отсутствует
478	481757.26	2215629.00	Картометрический метод	5	Закрепление отсутствует
479	481730.59	2215583.07	Картометрический метод	5	Закрепление отсутствует
480	481720.16	2215575.81	Картометрический метод	5	Закрепление отсутствует
481	481695.50	2215558.59	Картометрический метод	5	Закрепление отсутствует
482	481695.38	2215558.50	Картометрический метод	5	Закрепление отсутствует
483	481707.35	2215545.45	Картометрический метод	5	Закрепление отсутствует
484	481720.88	2215520.16	Картометрический метод	5	Закрепление отсутствует
485	481742.47	2215478.70	Картометрический метод	5	Закрепление отсутствует
486	481769.24	2215440.00	Картометрический метод	5	Закрепление отсутствует
487	481779.38	2215422.21	Картометрический метод	5	Закрепление отсутствует
488	481791.89	2215416.24	Картометрический метод	5	Закрепление отсутствует
489	481799.03	2215406.55	Картометрический метод	5	Закрепление отсутствует
490	481800.29	2215393.89	Картометрический метод	5	Закрепление отсутствует
491	481797.35	2215388.16	Картометрический метод	5	Закрепление отсутствует
492	481832.42	2215317.54	Картометрический метод	5	Закрепление отсутствует
493	481855.91	2215282.71	Картометрический метод	5	Закрепление отсутствует

2. Сведения о характерных точках границ объекта

Обозначение характерных точек границ	Координаты, м		Метод определения координат характерной точки	Средняя квадратическая погрешность положения характерной точки (Mt), м	Описание обозначения точки на местности (при наличии)
	X	Y			
1	2	3	4	5	6
494	481860.32	2215272.18	Картометрический метод	5	Закрепление отсутствует
495	481875.65	2215279.65	Картометрический метод	5	Закрепление отсутствует
496	481961.65	2215292.73	Картометрический метод	5	Закрепление отсутствует
497	481989.20	2215292.61	Картометрический метод	5	Закрепление отсутствует
498	482051.89	2215292.37	Картометрический метод	5	Закрепление отсутствует
499	482077.00	2215292.43	Картометрический метод	5	Закрепление отсутствует
500	482126.42	2215292.07	Картометрический метод	5	Закрепление отсутствует
501	482135.95	2215294.14	Картометрический метод	5	Закрепление отсутствует
502	482161.43	2215292.37	Картометрический метод	5	Закрепление отсутствует
503	482168.54	2215293.24	Картометрический метод	5	Закрепление отсутствует
504	482177.68	2215291.74	Картометрический метод	5	Закрепление отсутствует
505	482183.15	2215287.54	Картометрический метод	5	Закрепление отсутствует
506	482202.05	2215292.04	Картометрический метод	5	Закрепление отсутствует
507	482213.26	2215295.73	Картометрический метод	5	Закрепление отсутствует
450	482173.69	2215404.00	Картометрический метод	5	Закрепление отсутствует
508	483195.82	2213603.91	Картометрический метод	5	Закрепление отсутствует
509	483195.25	2213610.66	Картометрический метод	5	Закрепление отсутствует
510	483189.53	2213659.02	Картометрический метод	5	Закрепление отсутствует
511	483173.95	2213677.44	Картометрический метод	5	Закрепление отсутствует
512	483165.52	2213681.49	Картометрический метод	5	Закрепление отсутствует
513	483136.00	2213667.21	Картометрический метод	5	Закрепление отсутствует
514	483116.30	2213675.88	Картометрический метод	5	Закрепление отсутствует
515	483102.83	2213676.75	Картометрический метод	5	Закрепление отсутствует
516	483099.31	2213700.96	Картометрический метод	5	Закрепление отсутствует
517	483098.69	2213707.05	Картометрический метод	5	Закрепление отсутствует

2. Сведения о характерных точках границ объекта

Обозначение характерных точек границ	Координаты, м		Метод определения координат характерной точки	Средняя квадратическая погрешность положения характерной точки (Mt), м	Описание обозначения точки на местности (при наличии)
	X	Y			
1	2	3	4	5	6
518	483072.50	2213703.99	Картометрический метод	5	Закрепление отсутствует
519	483072.49	2213703.99	Картометрический метод	5	Закрепление отсутствует
520	483074.68	2213682.51	Картометрический метод	5	Закрепление отсутствует
521	483074.69	2213682.36	Картометрический метод	5	Закрепление отсутствует
522	483010.31	2213675.82	Картометрический метод	5	Закрепление отсутствует
523	483008.51	2213690.13	Картометрический метод	5	Закрепление отсутствует
524	483007.51	2213690.19	Картометрический метод	5	Закрепление отсутствует
525	482966.63	2213685.60	Картометрический метод	5	Закрепление отсутствует
526	482938.67	2213692.50	Картометрический метод	5	Закрепление отсутствует
527	482932.85	2213682.00	Картометрический метод	5	Закрепление отсутствует
528	482924.08	2213665.89	Картометрический метод	5	Закрепление отсутствует
529	482923.66	2213650.83	Картометрический метод	5	Закрепление отсутствует
530	482919.92	2213618.46	Картометрический метод	5	Закрепление отсутствует
531	482917.57	2213600.22	Картометрический метод	5	Закрепление отсутствует
532	482916.04	2213589.51	Картометрический метод	5	Закрепление отсутствует
533	482915.93	2213588.67	Картометрический метод	5	Закрепление отсутствует
534	482915.92	2213588.52	Картометрический метод	5	Закрепление отсутствует
535	482930.53	2213572.89	Картометрический метод	5	Закрепление отсутствует
536	482942.60	2213559.03	Картометрический метод	5	Закрепление отсутствует
537	482946.43	2213554.26	Картометрический метод	5	Закрепление отсутствует
538	482946.82	2213553.27	Картометрический метод	5	Закрепление отсутствует
539	482951.63	2213546.88	Картометрический метод	5	Закрепление отсутствует
540	482969.93	2213529.81	Картометрический метод	5	Закрепление отсутствует
541	482981.77	2213511.45	Картометрический метод	5	Закрепление отсутствует
542	482991.76	2213499.12	Картометрический метод	5	Закрепление отсутствует

2. Сведения о характерных точках границ объекта

Обозначение характерных точек границ	Координаты, м		Метод определения координат характерной точки	Средняя квадратическая погрешность положения характерной точки (Mt), м	Описание обозначения точки на местности (при наличии)
	X	Y			
1	2	3	4	5	6
543	482998.51	2213488.35	Картометрический метод	5	Закрепление отсутствует
544	482999.86	2213485.47	Картометрический метод	5	Закрепление отсутствует
545	483001.58	2213479.62	Картометрический метод	5	Закрепление отсутствует
546	483006.71	2213472.15	Картометрический метод	5	Закрепление отсутствует
547	483020.44	2213459.40	Картометрический метод	5	Закрепление отсутствует
548	483026.59	2213458.26	Картометрический метод	5	Закрепление отсутствует
549	483044.86	2213456.22	Картометрический метод	5	Закрепление отсутствует
550	483052.06	2213455.02	Картометрический метод	5	Закрепление отсутствует
551	483066.55	2213451.06	Картометрический метод	5	Закрепление отсутствует
552	483080.33	2213447.37	Картометрический метод	5	Закрепление отсутствует
553	483083.90	2213451.72	Картометрический метод	5	Закрепление отсутствует
554	483101.15	2213471.70	Картометрический метод	5	Закрепление отсутствует
555	483103.58	2213479.65	Картометрический метод	5	Закрепление отсутствует
556	483110.72	2213488.71	Картометрический метод	5	Закрепление отсутствует
557	483112.48	2213490.99	Картометрический метод	5	Закрепление отсутствует
558	483146.20	2213533.53	Картометрический метод	5	Закрепление отсутствует
559	483146.12	2213533.59	Картометрический метод	5	Закрепление отсутствует
560	483144.29	2213534.88	Картометрический метод	5	Закрепление отсутствует
561	483144.37	2213535.00	Картометрический метод	5	Закрепление отсутствует
562	483145.16	2213536.08	Картометрический метод	5	Закрепление отсутствует
563	483145.09	2213540.19	Картометрический метод	5	Закрепление отсутствует
564	483146.77	2213542.50	Картометрический метод	5	Закрепление отсутствует
565	483149.26	2213545.83	Картометрический метод	5	Закрепление отсутствует
566	483150.82	2213547.99	Картометрический метод	5	Закрепление отсутствует
567	483155.35	2213544.54	Картометрический метод	5	Закрепление отсутствует

2. Сведения о характерных точках границ объекта

Обозначение характерных точек границ	Координаты, м		Метод определения координат характерной точки	Средняя квадратическая погрешность положения характерной точки (Mt), м	Описание обозначения точки на местности (при наличии)
	X	Y			
1	2	3	4	5	6
568	483159.74	2213550.27	Картометрический метод	5	Закрепление отсутствует
569	483196.27	2213598.87	Картометрический метод	5	Закрепление отсутствует
508	483195.82	2213603.91	Картометрический метод	5	Закрепление отсутствует
570	484889.05	2215176.87	Картометрический метод	5	Закрепление отсутствует
571	484866.02	2215167.09	Картометрический метод	5	Закрепление отсутствует
572	484879.46	2215135.47	Картометрический метод	5	Закрепление отсутствует
573	484884.31	2215122.24	Картометрический метод	5	Закрепление отсутствует
574	484907.83	2215132.71	Картометрический метод	5	Закрепление отсутствует
570	484889.05	2215176.87	Картометрический метод	5	Закрепление отсутствует
575	483844.27	2216171.58	Картометрический метод	5	Закрепление отсутствует
576	483837.34	2216170.14	Картометрический метод	5	Закрепление отсутствует
577	483835.82	2216169.42	Картометрический метод	5	Закрепление отсутствует
578	483835.69	2216170.29	Картометрический метод	5	Закрепление отсутствует
579	483823.93	2216165.97	Картометрический метод	5	Закрепление отсутствует
580	483817.39	2216166.18	Картометрический метод	5	Закрепление отсутствует
581	483816.88	2216166.18	Картометрический метод	5	Закрепление отсутствует
582	483813.86	2216166.12	Картометрический метод	5	Закрепление отсутствует
583	483810.83	2216166.06	Картометрический метод	5	Закрепление отсутствует
584	483810.88	2216163.90	Картометрический метод	5	Закрепление отсутствует
585	483811.24	2216155.62	Картометрический метод	5	Закрепление отсутствует
586	483811.84	2216141.94	Картометрический метод	5	Закрепление отсутствует
587	483783.46	2216132.16	Картометрический метод	5	Закрепление отсутствует
588	483755.12	2216122.41	Картометрический метод	5	Закрепление отсутствует
589	483745.97	2216116.92	Картометрический метод	5	Закрепление отсутствует
590	483697.49	2216102.67	Картометрический метод	5	Закрепление отсутствует

2. Сведения о характерных точках границ объекта

Обозначение характерных точек границ	Координаты, м		Метод определения координат характерной точки	Средняя квадратическая погрешность положения характерной точки (Mt), м	Описание обозначения точки на местности (при наличии)
	X	Y			
1	2	3	4	5	6
591	483673.18	2216094.42	Картометрический метод	5	Закрепление отсутствует
592	483597.91	2216068.83	Картометрический метод	5	Закрепление отсутствует
593	483594.16	2216068.92	Картометрический метод	5	Закрепление отсутствует
594	483593.90	2216066.97	Картометрический метод	5	Закрепление отсутствует
595	483594.02	2216025.24	Картометрический метод	5	Закрепление отсутствует
596	483557.17	2216024.13	Картометрический метод	5	Закрепление отсутствует
597	483557.24	2216027.37	Картометрический метод	5	Закрепление отсутствует
598	483552.92	2216027.10	Картометрический метод	5	Закрепление отсутствует
599	483557.53	2216066.49	Картометрический метод	5	Закрепление отсутствует
600	483575.84	2216066.55	Картометрический метод	5	Закрепление отсутствует
601	483587.95	2216069.07	Картометрический метод	5	Закрепление отсутствует
602	483554.05	2216070.00	Картометрический метод	5	Закрепление отсутствует
603	483554.05	2216070.00	Картометрический метод	5	Закрепление отсутствует
604	483553.45	2216069.94	Картометрический метод	5	Закрепление отсутствует
605	483523.69	2216073.69	Картометрический метод	5	Закрепление отсутствует
606	483518.71	2216033.97	Картометрический метод	5	Закрепление отсутствует
607	483548.47	2216030.25	Картометрический метод	5	Закрепление отсутствует
608	483548.93	2216033.10	Картометрический метод	5	Закрепление отсутствует
609	483552.67	2216033.07	Картометрический метод	5	Закрепление отсутствует
610	483550.69	2216019.24	Картометрический метод	5	Закрепление отсутствует
611	483550.69	2216019.24	Картометрический метод	5	Закрепление отсутствует
612	483550.69	2216019.24	Картометрический метод	5	Закрепление отсутствует
613	483706.93	2215995.54	Картометрический метод	5	Закрепление отсутствует
614	483759.16	2215984.44	Картометрический метод	5	Закрепление отсутствует
615	483781.22	2215969.71	Картометрический метод	5	Закрепление отсутствует

2. Сведения о характерных точках границ объекта

Обозначение характерных точек границ	Координаты, м		Метод определения координат характерной точки	Средняя квадратическая погрешность положения характерной точки (Mt), м	Описание обозначения точки на местности (при наличии)
	X	Y			
1	2	3	4	5	6
616	483782.44	2215969.50	Картометрический метод	5	Закрепление отсутствует
617	483780.53	2215959.30	Картометрический метод	5	Закрепление отсутствует
618	483773.27	2215939.14	Картометрический метод	5	Закрепление отсутствует
619	483800.56	2215934.31	Картометрический метод	5	Закрепление отсутствует
620	483800.80	2215919.64	Картометрический метод	5	Закрепление отсутствует
621	483858.34	2215897.23	Картометрический метод	5	Закрепление отсутствует
622	483878.23	2215897.53	Картометрический метод	5	Закрепление отсутствует
623	483880.72	2215897.56	Картометрический метод	5	Закрепление отсутствует
624	483883.96	2215897.62	Картометрический метод	5	Закрепление отсутствует
625	483917.87	2215898.10	Картометрический метод	5	Закрепление отсутствует
626	483917.60	2215916.34	Картометрический метод	5	Закрепление отсутствует
627	483917.53	2215921.35	Картометрический метод	5	Закрепление отсутствует
628	483917.44	2215924.20	Картометрический метод	5	Закрепление отсутствует
629	483917.42	2215924.98	Картометрический метод	5	Закрепление отсутствует
630	483918.47	2215946.25	Картометрический метод	5	Закрепление отсутствует
631	483913.93	2215964.88	Картометрический метод	5	Закрепление отсутствует
632	483908.08	2215984.44	Картометрический метод	5	Закрепление отсутствует
633	483899.06	2216003.28	Картометрический метод	5	Закрепление отсутствует
634	483869.14	2216091.96	Картометрический метод	5	Закрепление отсутствует
635	483881.21	2216168.34	Картометрический метод	5	Закрепление отсутствует
636	483862.31	2216174.16	Картометрический метод	5	Закрепление отсутствует
637	483855.17	2216173.41	Картометрический метод	5	Закрепление отсутствует
575	483844.27	2216171.58	Картометрический метод	5	Закрепление отсутствует
638	483580.39	2216187.03	Картометрический метод	5	Закрепление отсутствует
639	483580.19	2216190.24	Картометрический метод	5	Закрепление отсутствует

2. Сведения о характерных точках границ объекта

Обозначение характерных точек границ	Координаты, м		Метод определения координат характерной точки	Средняя квадратическая погрешность положения характерной точки (Mt), м	Описание обозначения точки на местности (при наличии)
	X	Y			
1	2	3	4	5	6
640	483582.10	2216190.39	Картометрический метод	5	Закрепление отсутствует
641	483585.97	2216190.81	Картометрический метод	5	Закрепление отсутствует
642	483605.32	2216192.43	Картометрический метод	5	Закрепление отсутствует
643	483607.73	2216192.64	Картометрический метод	5	Закрепление отсутствует
644	483635.50	2216192.07	Картометрический метод	5	Закрепление отсутствует
645	483639.49	2216192.07	Картометрический метод	5	Закрепление отсутствует
646	483649.27	2216191.65	Картометрический метод	5	Закрепление отсутствует
647	483652.69	2216191.41	Картометрический метод	5	Закрепление отсутствует
648	483684.16	2216189.07	Картометрический метод	5	Закрепление отсутствует
649	483724.27	2216184.30	Картометрический метод	5	Закрепление отсутствует
650	483728.44	2216183.73	Картометрический метод	5	Закрепление отсутствует
651	483735.92	2216182.89	Картометрический метод	5	Закрепление отсутствует
652	483763.82	2216179.77	Картометрический метод	5	Закрепление отсутствует
653	483767.35	2216179.17	Картометрический метод	5	Закрепление отсутствует
654	483771.14	2216178.15	Картометрический метод	5	Закрепление отсутствует
655	483788.68	2216174.94	Картометрический метод	5	Закрепление отсутствует
656	483810.10	2216171.01	Картометрический метод	5	Закрепление отсутствует
657	483819.35	2216169.93	Картометрический метод	5	Закрепление отсутствует
658	483819.37	2216170.17	Картометрический метод	5	Закрепление отсутствует
659	483828.62	2216172.63	Картометрический метод	5	Закрепление отсутствует
660	483832.42	2216173.77	Картометрический метод	5	Закрепление отсутствует
661	483860.53	2216183.82	Картометрический метод	5	Закрепление отсутствует
662	483885.14	2216193.87	Картометрический метод	5	Закрепление отсутствует
663	483880.78	2216209.11	Картометрический метод	5	Закрепление отсутствует
664	483836.62	2216204.88	Картометрический метод	5	Закрепление отсутствует

2. Сведения о характерных точках границ объекта

Обозначение характерных точек границ	Координаты, м		Метод определения координат характерной точки	Средняя квадратическая погрешность положения характерной точки (Mt), м	Описание обозначения точки на местности (при наличии)
	X	Y			
1	2	3	4	5	6
665	483789.28	2216210.70	Картометрический метод	5	Закрепление отсутствует
666	483789.13	2216210.73	Картометрический метод	5	Закрепление отсутствует
667	483782.12	2216211.60	Картометрический метод	5	Закрепление отсутствует
668	483766.61	2216213.52	Картометрический метод	5	Закрепление отсутствует
669	483766.85	2216215.29	Картометрический метод	5	Закрепление отсутствует
670	483750.38	2216217.27	Картометрический метод	5	Закрепление отсутствует
671	483749.36	2216217.39	Картометрический метод	5	Закрепление отсутствует
672	483686.47	2216224.89	Картометрический метод	5	Закрепление отсутствует
673	483686.21	2216222.94	Картометрический метод	5	Закрепление отсутствует
674	483645.77	2216226.66	Картометрический метод	5	Закрепление отсутствует
675	483645.79	2216227.71	Картометрический метод	5	Закрепление отсутствует
676	483607.79	2216229.03	Картометрический метод	5	Закрепление отсутствует
677	483607.28	2216221.71	Картометрический метод	5	Закрепление отсутствует
678	483568.16	2216218.44	Картометрический метод	5	Закрепление отсутствует
679	483566.08	2216188.05	Картометрический метод	5	Закрепление отсутствует
680	483566.08	2216188.05	Картометрический метод	5	Закрепление отсутствует
681	483566.08	2216188.05	Картометрический метод	5	Закрепление отсутствует
682	483580.39	2216187.03	Картометрический метод	5	Закрепление отсутствует
638	483580.39	2216187.03	Картометрический метод	5	Закрепление отсутствует
683	483514.79	2216197.35	Картометрический метод	5	Закрепление отсутствует
684	483514.37	2216197.47	Картометрический метод	5	Закрепление отсутствует
685	483485.30	2216210.82	Картометрический метод	5	Закрепление отсутствует
686	483476.59	2216203.83	Картометрический метод	5	Закрепление отсутствует
687	483460.94	2216169.78	Картометрический метод	5	Закрепление отсутствует
688	483446.77	2216131.80	Картометрический метод	5	Закрепление отсутствует

2. Сведения о характерных точках границ объекта

Обозначение характерных точек границ	Координаты, м		Метод определения координат характерной точки	Средняя квадратическая погрешность положения характерной точки (Mt), м	Описание обозначения точки на местности (при наличии)
	X	Y			
1	2	3	4	5	6
689	483474.61	2216121.48	Картометрический метод	5	Закрепление отсутствует
690	483462.62	2216094.06	Картометрический метод	5	Закрепление отсутствует
691	483461.44	2216092.38	Картометрический метод	5	Закрепление отсутствует
692	483453.97	2216087.31	Картометрический метод	5	Закрепление отсутствует
693	483425.80	2216087.52	Картометрический метод	5	Закрепление отсутствует
694	483423.49	2216088.51	Картометрический метод	5	Закрепление отсутствует
695	483421.63	2216089.95	Картометрический метод	5	Закрепление отсутствует
696	483421.76	2216095.05	Картометрический метод	5	Закрепление отсутствует
697	483418.51	2216094.90	Картометрический метод	5	Закрепление отсутствует
698	483418.51	2216098.71	Картометрический метод	5	Закрепление отсутствует
699	483408.59	2216090.67	Картометрический метод	5	Закрепление отсутствует
700	483404.08	2216091.78	Картометрический метод	5	Закрепление отсутствует
701	483408.58	2216088.45	Картометрический метод	5	Закрепление отсутствует
702	483415.75	2216087.94	Картометрический метод	5	Закрепление отсутствует
703	483456.53	2216082.63	Картометрический метод	5	Закрепление отсутствует
704	483458.00	2216083.08	Картометрический метод	5	Закрепление отсутствует
705	483465.79	2216098.71	Картометрический метод	5	Закрепление отсутствует
706	483477.86	2216123.31	Картометрический метод	5	Закрепление отсутствует
707	483506.71	2216182.89	Картометрический метод	5	Закрепление отсутствует
708	483519.80	2216192.64	Картометрический метод	5	Закрепление отсутствует
709	483525.08	2216194.62	Картометрический метод	5	Закрепление отсутствует
683	483514.79	2216197.35	Картометрический метод	5	Закрепление отсутствует
710	483355.33	2216103.69	Картометрический метод	5	Закрепление отсутствует
711	483361.85	2216138.13	Картометрический метод	5	Закрепление отсутствует
712	483320.26	2216145.72	Картометрический метод	5	Закрепление отсутствует

2. Сведения о характерных точках границ объекта

Обозначение характерных точек границ	Координаты, м		Метод определения координат характерной точки	Средняя квадратическая погрешность положения характерной точки (Mt), м	Описание обозначения точки на местности (при наличии)
	X	Y			
1	2	3	4	5	6
713	483315.35	2216146.59	Картометрический метод	5	Закрепление отсутствует
714	483285.85	2216151.96	Картометрический метод	5	Закрепление отсутствует
715	483278.71	2216112.63	Картометрический метод	5	Закрепление отсутствует
716	483273.49	2216083.92	Картометрический метод	5	Закрепление отсутствует
717	483311.99	2216072.55	Картометрический метод	5	Закрепление отсутствует
718	483341.32	2216063.94	Картометрический метод	5	Закрепление отсутствует
719	483348.53	2216063.43	Картометрический метод	5	Закрепление отсутствует
720	483360.07	2216059.35	Картометрический метод	5	Закрепление отсутствует
721	483363.64	2216059.89	Картометрический метод	5	Закрепление отсутствует
722	483384.22	2216078.76	Картометрический метод	5	Закрепление отсутствует
723	483387.28	2216082.21	Картометрический метод	5	Закрепление отсутствует
724	483380.29	2216091.57	Картометрический метод	5	Закрепление отсутствует
725	483387.50	2216095.83	Картометрический метод	5	Закрепление отсутствует
710	483355.33	2216103.69	Картометрический метод	5	Закрепление отсутствует

3. Сведения о характерных точках части (частей) границы объекта

Обозначение характерных точек части границы	Координаты, м		Метод определения координат характерной точки	Средняя квадратическая погрешность положения характерной точки (Mt), м	Описание обозначения точки на местности (при наличии)
	X	Y			
1	2	3	4	5	6
-	-	-	-	-	-

Раздел 3

Сведения о местоположении измененных (уточненных) границ объекта

1. Система координат -

2. Сведения о характерных точках границ объекта

Обозначение характерных точек границ	Существующие координаты, м		Измененные (уточненные) координаты, м		Метод определения координат характерной точки	Средняя квадратическая погрешность положения характерной точки (Mt), м	Описание обозначения точки на местности (при наличии)
	X	Y	X	Y			
1	2	3	4	5	6	7	8
-	-	-	-	-	-	-	

3. Сведения о характерных точках части (частей) границы объекта

Обозначение характерных точек части границы	Существующие координаты, м		Измененные (уточненные) координаты, м		Метод определения координат характерной точки	Средняя квадратическая погрешность положения характерной точки (Mt), м	Описание обозначения точки на местности (при наличии)
	X	Y	X	Y			
1	2	3	4	5	6	7	8
-	-	-	-	-	-	-	

ТЕКСТОВОЕ ОПИСАНИЕ местоположения границ населенных пунктов, территориальных зон		
Прохождение границы		Описание прохождения границы
от точки	до точки	
1	2	3
1	2	-
2	3	-
3	4	-
4	5	-
5	6	-
6	7	-
7	8	-
8	9	-
9	10	-
10	11	-
11	12	-
12	13	-
13	14	-
14	15	-
15	16	-
16	17	-
17	18	-
18	19	-
19	20	-
20	21	-
21	22	-
22	23	-
23	24	-
24	25	-
25	26	-
26	1	-
27	28	-
28	29	-
29	30	-
30	27	-
31	32	-
32	33	-
33	34	-
34	35	-
35	36	-
36	37	-
37	38	-

ТЕКСТОВОЕ ОПИСАНИЕ местоположения границ населенных пунктов, территориальных зон		
Прохождение границы		Описание прохождения границы
от точки	до точки	
1	2	3
38	39	-
39	40	-
40	41	-
41	42	-
42	43	-
43	44	-
44	45	-
45	46	-
46	47	-
47	48	-
48	49	-
49	50	-
50	51	-
51	52	-
52	53	-
53	54	-
54	55	-
55	56	-
56	57	-
57	58	-
58	59	-
59	60	-
60	61	-
61	62	-
62	63	-
63	64	-
64	65	-
65	66	-
66	67	-
67	68	-
68	69	-
69	70	-
70	71	-
71	72	-
72	73	-
73	74	-
74	75	-

ТЕКСТОВОЕ ОПИСАНИЕ
местоположения границ населенных пунктов, территориальных зон

Прохождение границы		Описание прохождения границы
от точки	до точки	
1	2	3
75	76	-
76	77	-
77	78	-
78	79	-
79	80	-
80	81	-
81	82	-
82	83	-
83	84	-
84	85	-
85	86	-
86	87	-
87	88	-
88	89	-
89	90	-
90	91	-
91	92	-
92	93	-
93	94	-
94	95	-
95	96	-
96	97	-
97	98	-
98	99	-
99	100	-
100	101	-
101	102	-
102	103	-
103	104	-
104	105	-
105	106	-
106	107	-
107	108	-
108	109	-
109	110	-
110	111	-
111	112	-

ТЕКСТОВОЕ ОПИСАНИЕ местоположения границ населенных пунктов, территориальных зон		
Прохождение границы		Описание прохождения границы
от точки	до точки	
1	2	3
112	113	-
113	114	-
114	115	-
115	116	-
116	117	-
117	118	-
118	119	-
119	120	-
120	121	-
121	122	-
122	123	-
123	124	-
124	125	-
125	126	-
126	127	-
127	128	-
128	129	-
129	130	-
130	131	-
131	132	-
132	133	-
133	134	-
134	135	-
135	136	-
136	31	-
137	138	-
138	139	-
139	140	-
140	141	-
141	142	-
142	143	-
143	144	-
144	145	-
145	146	-
146	147	-
147	148	-
148	149	-

ТЕКСТОВОЕ ОПИСАНИЕ
местоположения границ населенных пунктов, территориальных зон

Прохождение границы		Описание прохождения границы
от точки	до точки	
1	2	3
149	150	-
150	151	-
151	152	-
152	153	-
153	154	-
154	155	-
155	156	-
156	157	-
157	158	-
158	159	-
159	160	-
160	161	-
161	162	-
162	163	-
163	164	-
164	165	-
165	166	-
166	167	-
167	168	-
168	169	-
169	170	-
170	171	-
171	172	-
172	173	-
173	174	-
174	175	-
175	176	-
176	177	-
177	178	-
178	179	-
179	180	-
180	181	-
181	182	-
182	183	-
183	184	-
184	185	-
185	186	-

ТЕКСТОВОЕ ОПИСАНИЕ
местоположения границ населенных пунктов, территориальных зон

Прохождение границы		Описание прохождения границы
от точки	до точки	
1	2	3
186	187	-
187	188	-
188	189	-
189	190	-
190	191	-
191	192	-
192	193	-
193	194	-
194	195	-
195	196	-
196	197	-
197	198	-
198	199	-
199	200	-
200	201	-
201	202	-
202	203	-
203	204	-
204	205	-
205	206	-
206	207	-
207	208	-
208	209	-
209	210	-
210	211	-
211	212	-
212	213	-
213	214	-
214	215	-
215	216	-
216	217	-
217	218	-
218	219	-
219	220	-
220	221	-
221	222	-
222	223	-

ТЕКСТОВОЕ ОПИСАНИЕ
местоположения границ населенных пунктов, территориальных зон

Прохождение границы		Описание прохождения границы
от точки	до точки	
1	2	3
223	224	-
224	225	-
225	226	-
226	227	-
227	228	-
228	229	-
229	230	-
230	231	-
231	232	-
232	233	-
233	234	-
234	235	-
235	236	-
236	237	-
237	238	-
238	239	-
239	240	-
240	241	-
241	242	-
242	243	-
243	244	-
244	245	-
245	246	-
246	247	-
247	248	-
248	249	-
249	250	-
250	251	-
251	252	-
252	253	-
253	254	-
254	255	-
255	256	-
256	257	-
257	258	-
258	259	-
259	260	-

ТЕКСТОВОЕ ОПИСАНИЕ
местоположения границ населенных пунктов, территориальных зон

Прохождение границы		Описание прохождения границы
от точки	до точки	
1	2	3
260	261	-
261	262	-
262	263	-
263	264	-
264	265	-
265	266	-
266	267	-
267	268	-
268	269	-
269	270	-
270	271	-
271	272	-
272	273	-
273	274	-
274	275	-
275	276	-
276	277	-
277	278	-
278	279	-
279	280	-
280	281	-
281	282	-
282	283	-
283	284	-
284	285	-
285	286	-
286	287	-
287	288	-
288	289	-
289	290	-
290	291	-
291	292	-
292	293	-
293	294	-
294	295	-
295	296	-
296	297	-

ТЕКСТОВОЕ ОПИСАНИЕ местоположения границ населенных пунктов, территориальных зон		
Прохождение границы		Описание прохождения границы
от точки	до точки	
1	2	3
297	298	-
298	299	-
299	300	-
300	301	-
301	302	-
302	303	-
303	304	-
304	305	-
305	306	-
306	307	-
307	308	-
308	309	-
309	310	-
310	311	-
311	312	-
312	313	-
313	314	-
314	315	-
315	316	-
316	317	-
317	318	-
318	319	-
319	320	-
320	321	-
321	322	-
322	323	-
323	324	-
324	325	-
325	326	-
326	327	-
327	328	-
328	329	-
329	330	-
330	331	-
331	332	-
332	333	-
333	334	-

ТЕКСТОВОЕ ОПИСАНИЕ
местоположения границ населенных пунктов, территориальных зон

Прохождение границы		Описание прохождения границы
от точки	до точки	
1	2	3
334	335	-
335	336	-
336	337	-
337	338	-
338	339	-
339	340	-
340	341	-
341	342	-
342	343	-
343	344	-
344	345	-
345	346	-
346	347	-
347	348	-
348	349	-
349	350	-
350	351	-
351	352	-
352	353	-
353	354	-
354	355	-
355	356	-
356	357	-
357	358	-
358	359	-
359	360	-
360	361	-
361	362	-
362	363	-
363	364	-
364	365	-
365	366	-
366	367	-
367	368	-
368	369	-
369	370	-
370	371	-

ТЕКСТОВОЕ ОПИСАНИЕ
местоположения границ населенных пунктов, территориальных зон

Прохождение границы		Описание прохождения границы
от точки	до точки	
1	2	3
371	372	-
372	373	-
373	374	-
374	375	-
375	376	-
376	377	-
377	378	-
378	379	-
379	380	-
380	381	-
381	382	-
382	383	-
383	384	-
384	385	-
385	386	-
386	387	-
387	388	-
388	389	-
389	390	-
390	391	-
391	392	-
392	393	-
393	394	-
394	395	-
395	396	-
396	397	-
397	398	-
398	399	-
399	400	-
400	401	-
401	402	-
402	403	-
403	404	-
404	405	-
405	406	-
406	407	-
407	408	-

ТЕКСТОВОЕ ОПИСАНИЕ
местоположения границ населенных пунктов, территориальных зон

Прохождение границы		Описание прохождения границы
от точки	до точки	
1	2	3
408	409	-
409	410	-
410	411	-
411	412	-
412	413	-
413	414	-
414	415	-
415	416	-
416	417	-
417	418	-
418	419	-
419	420	-
420	421	-
421	422	-
422	423	-
423	424	-
424	425	-
425	426	-
426	427	-
427	428	-
428	429	-
429	430	-
430	431	-
431	432	-
432	433	-
433	434	-
434	435	-
435	436	-
436	437	-
437	438	-
438	439	-
439	440	-
440	441	-
441	442	-
442	443	-
443	444	-
444	445	-

ТЕКСТОВОЕ ОПИСАНИЕ
местоположения границ населенных пунктов, территориальных зон

Прохождение границы		Описание прохождения границы
от точки	до точки	
1	2	3
445	446	-
446	447	-
447	448	-
448	449	-
449	137	-
450	451	-
451	452	-
452	453	-
453	454	-
454	455	-
455	456	-
456	457	-
457	458	-
458	459	-
459	460	-
460	461	-
461	462	-
462	463	-
463	464	-
464	465	-
465	466	-
466	467	-
467	468	-
468	469	-
469	470	-
470	471	-
471	472	-
472	473	-
473	474	-
474	475	-
475	476	-
476	477	-
477	478	-
478	479	-
479	480	-
480	481	-
481	482	-

ТЕКСТОВОЕ ОПИСАНИЕ местоположения границ населенных пунктов, территориальных зон		
Прохождение границы		Описание прохождения границы
от точки	до точки	
1	2	3
482	483	-
483	484	-
484	485	-
485	486	-
486	487	-
487	488	-
488	489	-
489	490	-
490	491	-
491	492	-
492	493	-
493	494	-
494	495	-
495	496	-
496	497	-
497	498	-
498	499	-
499	500	-
500	501	-
501	502	-
502	503	-
503	504	-
504	505	-
505	506	-
506	507	-
507	450	-
508	509	-
509	510	-
510	511	-
511	512	-
512	513	-
513	514	-
514	515	-
515	516	-
516	517	-
517	518	-
518	519	-

ТЕКСТОВОЕ ОПИСАНИЕ
местоположения границ населенных пунктов, территориальных зон

Прохождение границы		Описание прохождения границы
от точки	до точки	
1	2	3
519	520	-
520	521	-
521	522	-
522	523	-
523	524	-
524	525	-
525	526	-
526	527	-
527	528	-
528	529	-
529	530	-
530	531	-
531	532	-
532	533	-
533	534	-
534	535	-
535	536	-
536	537	-
537	538	-
538	539	-
539	540	-
540	541	-
541	542	-
542	543	-
543	544	-
544	545	-
545	546	-
546	547	-
547	548	-
548	549	-
549	550	-
550	551	-
551	552	-
552	553	-
553	554	-
554	555	-
555	556	-

ТЕКСТОВОЕ ОПИСАНИЕ
местоположения границ населенных пунктов, территориальных зон

Прохождение границы		Описание прохождения границы
от точки	до точки	
1	2	3
556	557	-
557	558	-
558	559	-
559	560	-
560	561	-
561	562	-
562	563	-
563	564	-
564	565	-
565	566	-
566	567	-
567	568	-
568	569	-
569	508	-
570	571	-
571	572	-
572	573	-
573	574	-
574	570	-
575	576	-
576	577	-
577	578	-
578	579	-
579	580	-
580	581	-
581	582	-
582	583	-
583	584	-
584	585	-
585	586	-
586	587	-
587	588	-
588	589	-
589	590	-
590	591	-
591	592	-
592	593	-

ТЕКСТОВОЕ ОПИСАНИЕ
местоположения границ населенных пунктов, территориальных зон

Прохождение границы		Описание прохождения границы
от точки	до точки	
1	2	3
593	594	-
594	595	-
595	596	-
596	597	-
597	598	-
598	599	-
599	600	-
600	601	-
601	602	-
602	603	-
603	604	-
604	605	-
605	606	-
606	607	-
607	608	-
608	609	-
609	610	-
610	611	-
611	612	-
612	613	-
613	614	-
614	615	-
615	616	-
616	617	-
617	618	-
618	619	-
619	620	-
620	621	-
621	622	-
622	623	-
623	624	-
624	625	-
625	626	-
626	627	-
627	628	-
628	629	-
629	630	-

ТЕКСТОВОЕ ОПИСАНИЕ
местоположения границ населенных пунктов, территориальных зон

Прохождение границы		Описание прохождения границы
от точки	до точки	
1	2	3
630	631	-
631	632	-
632	633	-
633	634	-
634	635	-
635	636	-
636	637	-
637	575	-
638	639	-
639	640	-
640	641	-
641	642	-
642	643	-
643	644	-
644	645	-
645	646	-
646	647	-
647	648	-
648	649	-
649	650	-
650	651	-
651	652	-
652	653	-
653	654	-
654	655	-
655	656	-
656	657	-
657	658	-
658	659	-
659	660	-
660	661	-
661	662	-
662	663	-
663	664	-
664	665	-
665	666	-
666	667	-

ТЕКСТОВОЕ ОПИСАНИЕ
местоположения границ населенных пунктов, территориальных зон

Прохождение границы		Описание прохождения границы
от точки	до точки	
1	2	3
667	668	-
668	669	-
669	670	-
670	671	-
671	672	-
672	673	-
673	674	-
674	675	-
675	676	-
676	677	-
677	678	-
678	679	-
679	680	-
680	681	-
681	682	-
682	638	-
683	684	-
684	685	-
685	686	-
686	687	-
687	688	-
688	689	-
689	690	-
690	691	-
691	692	-
692	693	-
693	694	-
694	695	-
695	696	-
696	697	-
697	698	-
698	699	-
699	700	-
700	701	-
701	702	-
702	703	-
703	704	-

ТЕКСТОВОЕ ОПИСАНИЕ
местоположения границ населенных пунктов, территориальных зон

Прохождение границы		Описание прохождения границы
от точки	до точки	
1	2	3
704	705	-
705	706	-
706	707	-
707	708	-
708	709	-
709	683	-
710	711	-
711	712	-
712	713	-
713	714	-
714	715	-
715	716	-
716	717	-
717	718	-
718	719	-
719	720	-
720	721	-
721	722	-
722	723	-
723	724	-
724	725	-
725	710	-

ГРАФИЧЕСКОЕ ОПИСАНИЕ

местоположения границ населенных пунктов, территориальных зон, особо охраняемых природных территорий, зон с особыми условиями использования территории

Зона застройки малоэтажными жилыми домами (ТЖ.2)

(наименование объекта, местоположение границ которого описано (далее - объект))

Раздел 1

Сведения об объекте

№ п/п	Характеристики объекта	Описание характеристик
1	2	3
1	Местоположение объекта	Ленинградская область, м.р-н Всеволожский, с.п Куйвозовское
2	Площадь объекта +/- величина погрешности определения площади (Р +/- Дельта Р)	3746571 +/- 33873 м²
3	Иные характеристики объекта	-

Раздел 2

Сведения о местоположении границ объекта

1. Система координат МСК-47, зона 2

2. Сведения о характерных точках границ объекта

Обозначение характерных точек границ	Координаты, м		Метод определения координат характерной точки	Средняя квадратическая погрешность положения характерной точки (Mt), м	Описание обозначения точки на местности (при наличии)
	X	Y			
1	2	3	4	5	6
1	486037.91	2217910.50	Картометрический метод	5	Закрепление отсутствует
2	486033.62	2217949.86	Картометрический метод	5	Закрепление отсутствует
3	486033.61	2217949.86	Картометрический метод	5	Закрепление отсутствует
4	486031.33	2217949.17	Картометрический метод	5	Закрепление отсутствует
5	485999.86	2217939.69	Картометрический метод	5	Закрепление отсутствует
6	485987.71	2217933.36	Картометрический метод	5	Закрепление отсутствует
7	485985.14	2217932.67	Картометрический метод	5	Закрепление отсутствует
8	485956.01	2217926.58	Картометрический метод	5	Закрепление отсутствует
9	485952.08	2217926.49	Картометрический метод	5	Закрепление отсутствует
10	485951.99	2217928.11	Картометрический метод	5	Закрепление отсутствует
11	485903.09	2217927.39	Картометрический метод	5	Закрепление отсутствует
12	485902.97	2217929.67	Картометрический метод	5	Закрепление отсутствует
13	485881.03	2217930.42	Картометрический метод	5	Закрепление отсутствует
14	485873.95	2217930.24	Картометрический метод	5	Закрепление отсутствует
15	485872.73	2217928.38	Картометрический метод	5	Закрепление отсутствует
16	485858.89	2217927.15	Картометрический метод	5	Закрепление отсутствует
17	485858.99	2217925.17	Картометрический метод	5	Закрепление отсутствует
18	485859.22	2217920.64	Картометрический метод	5	Закрепление отсутствует
19	485859.34	2217918.21	Картометрический метод	5	Закрепление отсутствует
20	485860.67	2217892.05	Картометрический метод	5	Закрепление отсутствует
21	485861.38	2217887.55	Картометрический метод	5	Закрепление отсутствует
22	485865.85	2217855.30	Картометрический метод	5	Закрепление отсутствует

2. Сведения о характерных точках границ объекта

Обозначение характерных точек границ	Координаты, м		Метод определения координат характерной точки	Средняя квадратическая погрешность положения характерной точки (Mt), м	Описание обозначения точки на местности (при наличии)
	X	Y			
1	2	3	4	5	6
23	485866.66	2217855.24	Картометрический метод	5	Закрепление отсутствует
24	485871.28	2217812.97	Картометрический метод	5	Закрепление отсутствует
25	485882.09	2217813.93	Картометрический метод	5	Закрепление отсутствует
26	485882.47	2217810.00	Картометрический метод	5	Закрепление отсутствует
27	485892.62	2217797.19	Картометрический метод	5	Закрепление отсутствует
28	485904.37	2217774.39	Картометрический метод	5	Закрепление отсутствует
29	485916.88	2217750.09	Картометрический метод	5	Закрепление отсутствует
30	485950.46	2217768.81	Картометрический метод	5	Закрепление отсутствует
31	485951.15	2217769.80	Картометрический метод	5	Закрепление отсутствует
32	485952.58	2217771.81	Картометрический метод	5	Закрепление отсутствует
33	485955.26	2217777.51	Картометрический метод	5	Закрепление отсутствует
34	485945.35	2217794.94	Картометрический метод	5	Закрепление отсутствует
35	485942.48	2217799.98	Картометрический метод	5	Закрепление отсутствует
36	485942.08	2217800.64	Картометрический метод	5	Закрепление отсутствует
37	485932.99	2217815.58	Картометрический метод	5	Закрепление отсутствует
38	485933.05	2217815.64	Картометрический метод	5	Закрепление отсутствует
39	485944.66	2217826.74	Картометрический метод	5	Закрепление отсутствует
40	485945.92	2217828.96	Картометрический метод	5	Закрепление отсутствует
41	485955.62	2217846.12	Картометрический метод	5	Закрепление отсутствует
42	485965.12	2217862.92	Картометрический метод	5	Закрепление отсутствует
43	485976.08	2217868.71	Картометрический метод	5	Закрепление отсутствует
44	485984.51	2217877.41	Картометрический метод	5	Закрепление отсутствует
45	485990.14	2217883.17	Картометрический метод	5	Закрепление отсутствует
46	486003.55	2217901.29	Картометрический метод	5	Закрепление отсутствует
47	486009.43	2217902.67	Картометрический метод	5	Закрепление отсутствует

2. Сведения о характерных точках границ объекта

Обозначение характерных точек границ	Координаты, м		Метод определения координат характерной точки	Средняя квадратическая погрешность положения характерной точки (Mt), м	Описание обозначения точки на местности (при наличии)
	X	Y			
1	2	3	4	5	6
48	486037.93	2217910.35	Картометрический метод	5	Закрепление отсутствует
1	486037.91	2217910.50	Картометрический метод	5	Закрепление отсутствует
49	485957.98	2218199.28	Картометрический метод	5	Закрепление отсутствует
50	485952.44	2218199.97	Картометрический метод	5	Закрепление отсутствует
51	485937.31	2218187.01	Картометрический метод	5	Закрепление отсутствует
52	485936.47	2218186.29	Картометрический метод	5	Закрепление отсутствует
53	485927.99	2218179.03	Картометрический метод	5	Закрепление отсутствует
54	485929.60	2218176.75	Картометрический метод	5	Закрепление отсутствует
55	485926.96	2218174.56	Картометрический метод	5	Закрепление отсутствует
56	485925.71	2218173.51	Картометрический метод	5	Закрепление отсутствует
57	485912.03	2218161.69	Картометрический метод	5	Закрепление отсутствует
58	485896.87	2218148.37	Картометрический метод	5	Закрепление отсутствует
59	485890.87	2218143.09	Картометрический метод	5	Закрепление отсутствует
60	485889.05	2218144.56	Картометрический метод	5	Закрепление отсутствует
61	485882.65	2218137.18	Картометрический метод	5	Закрепление отсутствует
62	485889.40	2218130.97	Картометрический метод	5	Закрепление отсутствует
63	485888.80	2218125.03	Картометрический метод	5	Закрепление отсутствует
64	485876.21	2218122.36	Картометрический метод	5	Закрепление отсутствует
65	485866.19	2218107.81	Картометрический метод	5	Закрепление отсутствует
66	485864.81	2218104.30	Картометрический метод	5	Закрепление отсутствует
67	485861.53	2218096.02	Картометрический метод	5	Закрепление отсутствует
68	485861.47	2218095.30	Картометрический метод	5	Закрепление отсутствует
69	485861.08	2218089.93	Картометрический метод	5	Закрепление отсутствует
70	485861.41	2218089.30	Картометрический метод	5	Закрепление отсутствует
71	485860.54	2218084.14	Картометрический метод	5	Закрепление отсутствует

2. Сведения о характерных точках границ объекта

Обозначение характерных точек границ	Координаты, м		Метод определения координат характерной точки	Средняя квадратическая погрешность положения характерной точки (Mt), м	Описание обозначения точки на местности (при наличии)
	X	Y			
1	2	3	4	5	6
72	485859.46	2218073.82	Картометрический метод	5	Закрепление отсутствует
73	485864.57	2218074.36	Картометрический метод	5	Закрепление отсутствует
74	485866.13	2218043.73	Картометрический метод	5	Закрепление отсутствует
75	485864.35	2218013.79	Картометрический метод	5	Закрепление отсутствует
76	485868.01	2218012.65	Картометрический метод	5	Закрепление отсутствует
77	485887.96	2218013.37	Картометрический метод	5	Закрепление отсутствует
78	485915.42	2218014.24	Картометрический метод	5	Закрепление отсутствует
79	485937.71	2218014.87	Картометрический метод	5	Закрепление отсутствует
80	485938.31	2218014.81	Картометрический метод	5	Закрепление отсутствует
81	485951.50	2218014.45	Картометрический метод	5	Закрепление отсутствует
82	485958.05	2218014.42	Картометрический метод	5	Закрепление отсутствует
83	485964.11	2218014.72	Картометрический метод	5	Закрепление отсутствует
84	485969.35	2218013.61	Картометрический метод	5	Закрепление отсутствует
85	485975.33	2218013.67	Картометрический метод	5	Закрепление отсутствует
86	485975.41	2218011.30	Картометрический метод	5	Закрепление отсутствует
87	485975.53	2218007.73	Картометрический метод	5	Закрепление отсутствует
88	485975.35	2218003.38	Картометрический метод	5	Закрепление отсутствует
89	485948.50	2218003.77	Картометрический метод	5	Закрепление отсутствует
90	485916.02	2218004.25	Картометрический метод	5	Закрепление отсутствует
91	485907.10	2218004.40	Картометрический метод	5	Закрепление отсутствует
92	485889.46	2218004.34	Картометрический метод	5	Закрепление отсутствует
93	485865.67	2218003.23	Картометрический метод	5	Закрепление отсутствует
94	485862.70	2217972.39	Картометрический метод	5	Закрепление отсутствует
95	485862.86	2217939.21	Картометрический метод	5	Закрепление отсутствует
96	485911.36	2217938.25	Картометрический метод	5	Закрепление отсутствует

2. Сведения о характерных точках границ объекта

Обозначение характерных точек границ	Координаты, м		Метод определения координат характерной точки	Средняя квадратическая погрешность положения характерной точки (Mt), м	Описание обозначения точки на местности (при наличии)
	X	Y			
1	2	3	4	5	6
97	485911.69	2217942.42	Картометрический метод	5	Закрепление отсутствует
98	485912.63	2217943.89	Картометрический метод	5	Закрепление отсутствует
99	485954.26	2217944.22	Картометрический метод	5	Закрепление отсутствует
100	485954.71	2217943.89	Картометрический метод	5	Закрепление отсутствует
101	486009.38	2217961.74	Картометрический метод	5	Закрепление отсутствует
102	486010.22	2217960.75	Картометрический метод	5	Закрепление отсутствует
103	486028.72	2217966.03	Картометрический метод	5	Закрепление отсутствует
104	486027.70	2217968.28	Картометрический метод	5	Закрепление отсутствует
105	486029.03	2217968.85	Картометрический метод	5	Закрепление отсутствует
106	486031.36	2217965.70	Картометрический метод	5	Закрепление отсутствует
107	486033.40	2217967.80	Картометрический метод	5	Закрепление отсутствует
108	486034.60	2217971.43	Картометрический метод	5	Закрепление отсутствует
109	486044.47	2217982.71	Картометрический метод	5	Закрепление отсутствует
110	486055.87	2217997.77	Картометрический метод	5	Закрепление отсутствует
111	486063.07	2218019.64	Картометрический метод	5	Закрепление отсутствует
112	486065.39	2218034.61	Картометрический метод	5	Закрепление отсутствует
113	486065.95	2218037.64	Картометрический метод	5	Закрепление отсутствует
114	486068.14	2218048.08	Картометрический метод	5	Закрепление отсутствует
115	486070.99	2218061.76	Картометрический метод	5	Закрепление отсутствует
116	486034.54	2218103.52	Картометрический метод	5	Закрепление отсутствует
117	486017.83	2218123.17	Картометрический метод	5	Закрепление отсутствует
118	486008.18	2218134.93	Картометрический метод	5	Закрепление отсутствует
119	485998.33	2218146.21	Картометрический метод	5	Закрепление отсутствует
120	485981.95	2218165.80	Картометрический метод	5	Закрепление отсутствует
121	485979.61	2218169.31	Картометрический метод	5	Закрепление отсутствует

2. Сведения о характерных точках границ объекта

Обозначение характерных точек границ	Координаты, м		Метод определения координат характерной точки	Средняя квадратическая погрешность положения характерной точки (Mt), м	Описание обозначения точки на местности (при наличии)
	X	Y			
1	2	3	4	5	6
122	485969.14	2218183.89	Картометрический метод	5	Закрепление отсутствует
49	485957.98	2218199.28	Картометрический метод	5	Закрепление отсутствует
123	484148.75	2216534.34	Картометрический метод	5	Закрепление отсутствует
124	484141.19	2216529.30	Картометрический метод	5	Закрепление отсутствует
125	484143.95	2216523.72	Картометрический метод	5	Закрепление отсутствует
126	484157.83	2216495.61	Картометрический метод	5	Закрепление отсутствует
127	484159.90	2216492.82	Картометрический метод	5	Закрепление отсутствует
128	484161.31	2216490.51	Картометрический метод	5	Закрепление отсутствует
129	484167.95	2216495.82	Картометрический метод	5	Закрепление отсутствует
130	484169.47	2216497.77	Картометрический метод	5	Закрепление отсутствует
131	484188.22	2216523.39	Картометрический метод	5	Закрепление отсутствует
132	484190.71	2216526.12	Картометрический метод	5	Закрепление отсутствует
133	484193.03	2216527.44	Картометрический метод	5	Закрепление отсутствует
134	484190.84	2216531.94	Картометрический метод	5	Закрепление отсутствует
135	484184.62	2216543.58	Картометрический метод	5	Закрепление отсутствует
136	484178.14	2216553.81	Картометрический метод	5	Закрепление отсутствует
123	484148.75	2216534.34	Картометрический метод	5	Закрепление отсутствует
137	484192.36	2216584.74	Картометрический метод	5	Закрепление отсутствует
138	484169.63	2216562.30	Картометрический метод	5	Закрепление отсутствует
139	484178.29	2216554.05	Картометрический метод	5	Закрепление отсутствует
140	484184.77	2216543.82	Картометрический метод	5	Закрепление отсутствует
141	484190.99	2216532.15	Картометрический метод	5	Закрепление отсутствует
142	484215.94	2216568.78	Картометрический метод	5	Закрепление отсутствует
143	484196.78	2216584.68	Картометрический метод	5	Закрепление отсутствует
137	484192.36	2216584.74	Картометрический метод	5	Закрепление отсутствует

2. Сведения о характерных точках границ объекта

Обозначение характерных точек границ	Координаты, м		Метод определения координат характерной точки	Средняя квадратическая погрешность положения характерной точки (Mt), м	Описание обозначения точки на местности (при наличии)
	X	Y			
1	2	3	4	5	6
144	484241.51	2216593.35	Картометрический метод	5	Закрепление отсутствует
145	484240.22	2216594.61	Картометрический метод	5	Закрепление отсутствует
146	484241.90	2216596.44	Картометрический метод	5	Закрепление отсутствует
147	484239.22	2216598.48	Картометрический метод	5	Закрепление отсутствует
148	484236.59	2216599.17	Картометрический метод	5	Закрепление отсутствует
149	484235.74	2216598.24	Картометрический метод	5	Закрепление отсутствует
150	484229.44	2216602.92	Картометрический метод	5	Закрепление отсутствует
151	484227.74	2216604.30	Картометрический метод	5	Закрепление отсутствует
152	484227.61	2216605.47	Картометрический метод	5	Закрепление отсутствует
153	484221.52	2216610.03	Картометрический метод	5	Закрепление отсутствует
154	484234.24	2216626.62	Картометрический метод	5	Закрепление отсутствует
155	484197.46	2216651.79	Картометрический метод	5	Закрепление отсутствует
156	484167.88	2216618.85	Картометрический метод	5	Закрепление отсутствует
157	484160.29	2216602.47	Картометрический метод	5	Закрепление отсутствует
158	484154.89	2216581.50	Картометрический метод	5	Закрепление отсутствует
159	484140.10	2216558.28	Картометрический метод	5	Закрепление отсутствует
160	484154.05	2216556.06	Картометрический метод	5	Закрепление отсутствует
161	484165.42	2216566.56	Картометрический метод	5	Закрепление отсутствует
162	484193.59	2216594.58	Картометрический метод	5	Закрепление отсутствует
163	484208.66	2216580.39	Картометрический метод	5	Закрепление отсутствует
164	484210.75	2216577.93	Картометрический метод	5	Закрепление отсутствует
165	484215.52	2216574.42	Картометрический метод	5	Закрепление отсутствует
166	484217.95	2216571.75	Картометрический метод	5	Закрепление отсутствует
167	484222.60	2216576.67	Картометрический метод	5	Закрепление отсутствует
168	484235.59	2216589.27	Картометрический метод	5	Закрепление отсутствует

2. Сведения о характерных точках границ объекта

Обозначение характерных точек границ	Координаты, м		Метод определения координат характерной точки	Средняя квадратическая погрешность положения характерной точки (Mt), м	Описание обозначения точки на местности (при наличии)
	X	Y			
1	2	3	4	5	6
169	484239.43	2216585.88	Картометрический метод	5	Закрепление отсутствует
170	484241.65	2216588.10	Картометрический метод	5	Закрепление отсутствует
171	484243.97	2216591.16	Картометрический метод	5	Закрепление отсутствует
144	484241.51	2216593.35	Картометрический метод	5	Закрепление отсутствует
172	483947.86	2216734.95	Картометрический метод	5	Закрепление отсутствует
173	483990.83	2216760.54	Картометрический метод	5	Закрепление отсутствует
174	483988.96	2216775.51	Картометрический метод	5	Закрепление отсутствует
175	483986.20	2216774.82	Картометрический метод	5	Закрепление отсутствует
176	483983.95	2216790.48	Картометрический метод	5	Закрепление отсутствует
177	483933.22	2216763.30	Картометрический метод	5	Закрепление отсутствует
172	483947.86	2216734.95	Картометрический метод	5	Закрепление отсутствует
178	483632.14	2216343.06	Картометрический метод	5	Закрепление отсутствует
179	483598.25	2216336.76	Картометрический метод	5	Закрепление отсутствует
180	483602.75	2216315.10	Картометрический метод	5	Закрепление отсутствует
181	483599.68	2216314.38	Картометрический метод	5	Закрепление отсутствует
182	483595.21	2216336.58	Картометрический метод	5	Закрепление отсутствует
183	483573.22	2216332.05	Картометрический метод	5	Закрепление отсутствует
184	483551.17	2216327.52	Картометрический метод	5	Закрепление отсутствует
185	483557.05	2216295.06	Картометрический метод	5	Закрепление отсутствует
186	483579.47	2216299.53	Картометрический метод	5	Закрепление отсутствует
187	483601.76	2216303.97	Картометрический метод	5	Закрепление отсутствует
188	483605.23	2216286.69	Картометрический метод	5	Закрепление отсутствует
189	483605.95	2216281.02	Картометрический метод	5	Закрепление отсутствует
190	483615.02	2216282.01	Картометрический метод	5	Закрепление отсутствует
191	483615.04	2216282.01	Картометрический метод	5	Закрепление отсутствует

2. Сведения о характерных точках границ объекта

Обозначение характерных точек границ	Координаты, м		Метод определения координат характерной точки	Средняя квадратическая погрешность положения характерной точки (Mt), м	Описание обозначения точки на местности (при наличии)
	X	Y			
1	2	3	4	5	6
192	483614.47	2216287.29	Картометрический метод	5	Закрепление отсутствует
193	483646.07	2216290.26	Картометрический метод	5	Закрепление отсутствует
194	483642.67	2216310.30	Картометрический метод	5	Закрепление отсутствует
195	483639.91	2216326.47	Картометрический метод	5	Закрепление отсутствует
196	483636.76	2216345.04	Картометрический метод	5	Закрепление отсутствует
197	483634.66	2216343.72	Картометрический метод	5	Закрепление отсутствует
198	483633.73	2216343.24	Картометрический метод	5	Закрепление отсутствует
178	483632.14	2216343.06	Картометрический метод	5	Закрепление отсутствует
199	483771.94	2216321.40	Картометрический метод	5	Закрепление отсутствует
200	483770.80	2216331.87	Картометрический метод	5	Закрепление отсутствует
201	483768.86	2216337.66	Картометрический метод	5	Закрепление отсутствует
202	483768.85	2216337.66	Картометрический метод	5	Закрепление отсутствует
203	483764.24	2216337.39	Картометрический метод	5	Закрепление отсутствует
204	483762.11	2216346.78	Картометрический метод	5	Закрепление отсутствует
205	483726.94	2216352.09	Картометрический метод	5	Закрепление отсутствует
206	483727.90	2216345.97	Картометрический метод	5	Закрепление отсутствует
207	483708.91	2216354.46	Картометрический метод	5	Закрепление отсутствует
208	483694.31	2216353.17	Картометрический метод	5	Закрепление отсутствует
209	483695.26	2216333.13	Картометрический метод	5	Закрепление отсутствует
210	483697.82	2216312.82	Картометрический метод	5	Закрепление отсутствует
211	483732.91	2216313.90	Картометрический метод	5	Закрепление отсутствует
212	483732.92	2216313.90	Картометрический метод	5	Закрепление отсутствует
213	483734.80	2216301.81	Картометрический метод	5	Закрепление отсутствует
214	483755.90	2216305.17	Картометрический метод	5	Закрепление отсутствует
215	483772.09	2216307.75	Картометрический метод	5	Закрепление отсутствует

2. Сведения о характерных точках границ объекта

Обозначение характерных точек границ	Координаты, м		Метод определения координат характерной точки	Средняя квадратическая погрешность положения характерной точки (Mt), м	Описание обозначения точки на местности (при наличии)
	X	Y			
1	2	3	4	5	6
216	483772.63	2216314.89	Картометрический метод	5	Закрепление отсутствует
199	483771.94	2216321.40	Картометрический метод	5	Закрепление отсутствует
217	483896.02	2216346.39	Картометрический метод	5	Закрепление отсутствует
218	483896.00	2216346.39	Картометрический метод	5	Закрепление отсутствует
219	483892.34	2216345.94	Картометрический метод	5	Закрепление отсутствует
220	483877.42	2216344.02	Картометрический метод	5	Закрепление отсутствует
221	483858.82	2216341.65	Картометрический метод	5	Закрепление отсутствует
222	483819.88	2216337.87	Картометрический метод	5	Закрепление отсутствует
223	483827.53	2216306.10	Картометрический метод	5	Закрепление отсутствует
224	483862.78	2216309.94	Картометрический метод	5	Закрепление отсутствует
225	483863.78	2216301.96	Картометрический метод	5	Закрепление отсутствует
226	483882.38	2216304.33	Картометрический метод	5	Закрепление отсутствует
227	483900.97	2216306.70	Картометрический метод	5	Закрепление отсутствует
217	483896.02	2216346.39	Картометрический метод	5	Закрепление отсутствует
228	483973.60	2216469.36	Картометрический метод	5	Закрепление отсутствует
229	483974.02	2216472.84	Картометрический метод	5	Закрепление отсутствует
230	483972.68	2216475.87	Картометрический метод	5	Закрепление отсутствует
231	483965.98	2216488.11	Картометрический метод	5	Закрепление отсутствует
232	483944.05	2216471.10	Картометрический метод	5	Закрепление отсутствует
233	483950.84	2216437.23	Картометрический метод	5	Закрепление отсутствует
234	483979.81	2216441.61	Картометрический метод	5	Закрепление отсутствует
235	483979.82	2216441.61	Картометрический метод	5	Закрепление отсутствует
228	483973.60	2216469.36	Картометрический метод	5	Закрепление отсутствует
236	484059.73	2216483.07	Картометрический метод	5	Закрепление отсутствует
237	484059.71	2216483.07	Картометрический метод	5	Закрепление отсутствует

2. Сведения о характерных точках границ объекта

Обозначение характерных точек границ	Координаты, м		Метод определения координат характерной точки	Средняя квадратическая погрешность положения характерной точки (Mt), м	Описание обозначения точки на местности (при наличии)
	X	Y			
1	2	3	4	5	6
238	484020.53	2216454.66	Картометрический метод	5	Закрепление отсутствует
239	484000.97	2216438.58	Картометрический метод	5	Закрепление отсутствует
240	483991.54	2216434.14	Картометрический метод	5	Закрепление отсутствует
241	483987.62	2216433.39	Картометрический метод	5	Закрепление отсутствует
242	483986.77	2216436.33	Картометрический метод	5	Закрепление отсутствует
243	483978.52	2216434.05	Картометрический метод	5	Закрепление отсутствует
244	483944.32	2216424.57	Картометрический метод	5	Закрепление отсутствует
245	483950.23	2216397.99	Картометрический метод	5	Закрепление отсутствует
246	483952.99	2216397.75	Картометрический метод	5	Закрепление отсутствует
247	483959.56	2216398.53	Картометрический метод	5	Закрепление отсутствует
248	483980.02	2216401.14	Картометрический метод	5	Закрепление отсутствует
249	483982.39	2216401.56	Картометрический метод	5	Закрепление отсутствует
250	483999.44	2216404.77	Картометрический метод	5	Закрепление отсутствует
251	484019.81	2216418.69	Картометрический метод	5	Закрепление отсутствует
252	484028.18	2216425.41	Картометрический метод	5	Закрепление отсутствует
253	484034.38	2216430.39	Картометрический метод	5	Закрепление отсутствует
254	484049.63	2216438.61	Картометрический метод	5	Закрепление отсутствует
255	484052.30	2216442.81	Картометрический метод	5	Закрепление отсутствует
256	484056.10	2216445.12	Картометрический метод	5	Закрепление отсутствует
257	484062.95	2216447.88	Картометрический метод	5	Закрепление отсутствует
258	484069.09	2216450.82	Картометрический метод	5	Закрепление отсутствует
259	484075.45	2216454.00	Картометрический метод	5	Закрепление отсутствует
260	484077.40	2216455.47	Картометрический метод	5	Закрепление отсутствует
261	484074.43	2216459.13	Картометрический метод	5	Закрепление отсутствует
236	484059.73	2216483.07	Картометрический метод	5	Закрепление отсутствует

2. Сведения о характерных точках границ объекта

Обозначение характерных точек границ	Координаты, м		Метод определения координат характерной точки	Средняя квадратическая погрешность положения характерной точки (Mt), м	Описание обозначения точки на местности (при наличии)
	X	Y			
1	2	3	4	5	6
262	484102.25	2216502.45	Картометрический метод	5	Закрепление отсутствует
263	484067.30	2216485.32	Картометрический метод	5	Закрепление отсутствует
264	484082.41	2216457.75	Картометрический метод	5	Закрепление отсутствует
265	484101.56	2216468.04	Картометрический метод	5	Закрепление отсутствует
266	484115.26	2216473.98	Картометрический метод	5	Закрепление отсутствует
267	484108.87	2216496.18	Картометрический метод	5	Закрепление отсутствует
268	484105.39	2216503.89	Картометрический метод	5	Закрепление отсутствует
262	484102.25	2216502.45	Картометрический метод	5	Закрепление отсутствует
269	484238.06	2216701.02	Картометрический метод	5	Закрепление отсутствует
270	484264.27	2216689.89	Картометрический метод	5	Закрепление отсутствует
271	484283.62	2216681.67	Картометрический метод	5	Закрепление отсутствует
272	484299.31	2216714.25	Картометрический метод	5	Закрепление отсутствует
273	484300.97	2216717.67	Картометрический метод	5	Закрепление отсутствует
274	484287.08	2216724.75	Картометрический метод	5	Закрепление отсутствует
275	484255.27	2216737.17	Картометрический метод	5	Закрепление отсутствует
276	484255.25	2216737.17	Картометрический метод	5	Закрепление отсутствует
269	484238.06	2216701.02	Картометрический метод	5	Закрепление отсутствует
277	483939.56	2216730.81	Картометрический метод	5	Закрепление отсутствует
278	483915.41	2216772.57	Картометрический метод	5	Закрепление отсутствует
279	483916.00	2216773.05	Картометрический метод	5	Закрепление отсутствует
280	483913.33	2216777.37	Картометрический метод	5	Закрепление отсутствует
281	483902.47	2216770.59	Картометрический метод	5	Закрепление отсутствует
282	483909.41	2216758.50	Картометрический метод	5	Закрепление отсутствует
283	483873.76	2216737.44	Картометрический метод	5	Закрепление отсутствует
284	483876.82	2216731.98	Картометрический метод	5	Закрепление отсутствует

2. Сведения о характерных точках границ объекта

Обозначение характерных точек границ	Координаты, м		Метод определения координат характерной точки	Средняя квадратическая погрешность положения характерной точки (Mt), м	Описание обозначения точки на местности (при наличии)
	X	Y			
1	2	3	4	5	6
285	483904.69	2216703.63	Картометрический метод	5	Закрепление отсутствует
277	483939.56	2216730.81	Картометрический метод	5	Закрепление отсутствует
286	484009.42	2216501.73	Картометрический метод	5	Закрепление отсутствует
287	483989.27	2216490.57	Картометрический метод	5	Закрепление отсутствует
288	483975.70	2216483.04	Картометрический метод	5	Закрепление отсутствует
289	483992.54	2216455.68	Картометрический метод	5	Закрепление отсутствует
290	483992.56	2216455.68	Картометрический метод	5	Закрепление отсутствует
291	484019.65	2216467.95	Картометрический метод	5	Закрепление отсутствует
292	484029.08	2216472.15	Картометрический метод	5	Закрепление отсутствует
286	484009.42	2216501.73	Картометрический метод	5	Закрепление отсутствует
293	484497.01	2217080.01	Картометрический метод	5	Закрепление отсутствует
294	484456.10	2217071.40	Картометрический метод	5	Закрепление отсутствует
295	484396.57	2217063.60	Картометрический метод	5	Закрепление отсутствует
296	484366.07	2217059.34	Картометрический метод	5	Закрепление отсутствует
297	484308.07	2217051.93	Картометрический метод	5	Закрепление отсутствует
298	484276.88	2217048.27	Картометрический метод	5	Закрепление отсутствует
299	484280.62	2216995.02	Картометрический метод	5	Закрепление отсутствует
300	484282.36	2216968.32	Картометрический метод	5	Закрепление отсутствует
301	484282.46	2216965.47	Картометрический метод	5	Закрепление отсутствует
302	484324.12	2216973.33	Картометрический метод	5	Закрепление отсутствует
303	484323.67	2216978.07	Картометрический метод	5	Закрепление отсутствует
304	484322.48	2216990.43	Картометрический метод	5	Закрепление отсутствует
305	484372.18	2217003.93	Картометрический метод	5	Закрепление отсутствует
306	484401.68	2217008.49	Картометрический метод	5	Закрепление отсутствует
307	484505.11	2217021.99	Картометрический метод	5	Закрепление отсутствует

2. Сведения о характерных точках границ объекта

Обозначение характерных точек границ	Координаты, м		Метод определения координат характерной точки	Средняя квадратическая погрешность положения характерной точки (Mt), м	Описание обозначения точки на местности (при наличии)
	X	Y			
1	2	3	4	5	6
308	484530.64	2217054.15	Картометрический метод	5	Закрепление отсутствует
309	484510.25	2217070.38	Картометрический метод	5	Закрепление отсутствует
293	484497.01	2217080.01	Картометрический метод	5	Закрепление отсутствует
310	484365.22	2217141.15	Картометрический метод	5	Закрепление отсутствует
311	484349.86	2217138.84	Картометрический метод	5	Закрепление отсутствует
312	484345.34	2217138.09	Картометрический метод	5	Закрепление отсутствует
313	484333.30	2217144.06	Картометрический метод	5	Закрепление отсутствует
314	484327.36	2217144.06	Картометрический метод	5	Закрепление отсутствует
315	484309.90	2217143.49	Картометрический метод	5	Закрепление отсутствует
316	484309.24	2217143.46	Картометрический метод	5	Закрепление отсутствует
317	484306.87	2217163.83	Картометрический метод	5	Закрепление отсутствует
318	484267.66	2217158.07	Картометрический метод	5	Закрепление отсутствует
319	484270.24	2217128.13	Картометрический метод	5	Закрепление отсутствует
320	484273.42	2217087.51	Картометрический метод	5	Закрепление отсутствует
321	484275.91	2217057.75	Картометрический метод	5	Закрепление отсутствует
322	484276.60	2217057.84	Картометрический метод	5	Закрепление отсутствует
323	484315.81	2217063.06	Картометрический метод	5	Закрепление отсутствует
324	484368.61	2217069.84	Картометрический метод	5	Закрепление отсутствует
325	484437.73	2217078.78	Картометрический метод	5	Закрепление отсутствует
326	484443.50	2217081.03	Картометрический метод	5	Закрепление отсутствует
327	484462.66	2217088.50	Картометрический метод	5	Закрепление отсутствует
328	484440.35	2217105.42	Картометрический метод	5	Закрепление отсутствует
329	484440.20	2217105.54	Картометрический метод	5	Закрепление отсутствует
330	484436.80	2217108.12	Картометрический метод	5	Закрепление отсутствует
331	484421.44	2217115.20	Картометрический метод	5	Закрепление отсутствует

2. Сведения о характерных точках границ объекта

Обозначение характерных точек границ	Координаты, м		Метод определения координат характерной точки	Средняя квадратическая погрешность положения характерной точки (Mt), м	Описание обозначения точки на местности (при наличии)
	X	Y			
1	2	3	4	5	6
332	484421.42	2217115.20	Картометрический метод	5	Закрепление отсутствует
333	484368.40	2217139.62	Картометрический метод	5	Закрепление отсутствует
310	484365.22	2217141.15	Картометрический метод	5	Закрепление отсутствует
334	484257.31	2217151.08	Картометрический метод	5	Закрепление отсутствует
335	484257.31	2217151.68	Картометрический метод	5	Закрепление отсутствует
336	484256.32	2217151.47	Картометрический метод	5	Закрепление отсутствует
337	484213.60	2217141.57	Картометрический метод	5	Закрепление отсутствует
338	484194.73	2217134.61	Картометрический метод	5	Закрепление отсутствует
339	484168.39	2217125.31	Картометрический метод	5	Закрепление отсутствует
340	484142.02	2217115.98	Картометрический метод	5	Закрепление отсутствует
341	484128.71	2217111.57	Картометрический метод	5	Закрепление отсутствует
342	484115.98	2217107.37	Картометрический метод	5	Закрепление отсутствует
343	484099.90	2217102.78	Картометрический метод	5	Закрепление отсутствует
344	484076.20	2217094.56	Картометрический метод	5	Закрепление отсутствует
345	484034.53	2217078.63	Картометрический метод	5	Закрепление отсутствует
346	484034.71	2217077.22	Картометрический метод	5	Закрепление отсутствует
347	484030.12	2217077.07	Картометрический метод	5	Закрепление отсутствует
348	484026.07	2217076.44	Картометрический метод	5	Закрепление отсутствует
349	484020.91	2217091.86	Картометрический метод	5	Закрепление отсутствует
350	483988.72	2217076.65	Картометрический метод	5	Закрепление отсутствует
351	483955.06	2217060.78	Картометрический метод	5	Закрепление отсутствует
352	483941.45	2217038.43	Картометрический метод	5	Закрепление отсутствует
353	483941.02	2217022.68	Картометрический метод	5	Закрепление отсутствует
354	483984.68	2217004.65	Картометрический метод	5	Закрепление отсутствует
355	484021.52	2216982.63	Картометрический метод	5	Закрепление отсутствует

2. Сведения о характерных точках границ объекта

Обозначение характерных точек границ	Координаты, м		Метод определения координат характерной точки	Средняя квадратическая погрешность положения характерной точки (Mt), м	Описание обозначения точки на местности (при наличии)
	X	Y			
1	2	3	4	5	6
356	484050.14	2216968.95	Картометрический метод	5	Закрепление отсутствует
357	484053.62	2216967.39	Картометрический метод	5	Закрепление отсутствует
358	484076.72	2217004.95	Картометрический метод	5	Закрепление отсутствует
359	484108.79	2217005.55	Картометрический метод	5	Закрепление отсутствует
360	484110.11	2217005.55	Картометрический метод	5	Закрепление отсутствует
361	484110.41	2217008.34	Картометрический метод	5	Закрепление отсутствует
362	484136.77	2217014.07	Картометрический метод	5	Закрепление отсутствует
363	484138.90	2217014.43	Картометрический метод	5	Закрепление отсутствует
364	484179.07	2217000.33	Картометрический метод	5	Закрепление отсутствует
365	484181.18	2216989.56	Картометрический метод	5	Закрепление отсутствует
366	484196.00	2216994.39	Картометрический метод	5	Закрепление отсутствует
367	484198.33	2216945.82	Картометрический метод	5	Закрепление отсутствует
368	484209.02	2216944.95	Картометрический метод	5	Закрепление отсутствует
369	484227.82	2216946.30	Картометрический метод	5	Закрепление отсутствует
370	484228.85	2216931.87	Картометрический метод	5	Закрепление отсутствует
371	484235.81	2216933.52	Картометрический метод	5	Закрепление отсутствует
372	484237.54	2216934.45	Картометрический метод	5	Закрепление отсутствует
373	484242.35	2216937.87	Картометрический метод	5	Закрепление отсутствует
374	484254.19	2216949.42	Картометрический метод	5	Закрепление отсутствует
375	484257.47	2216957.67	Картометрический метод	5	Закрепление отсутствует
376	484270.97	2216962.86	Картометрический метод	5	Закрепление отсутствует
377	484271.53	2216993.52	Картометрический метод	5	Закрепление отсутствует
378	484268.98	2217029.13	Картометрический метод	5	Закрепление отсутствует
379	484264.90	2217057.27	Картометрический метод	5	Закрепление отсутствует
380	484264.55	2217061.44	Картометрический метод	5	Закрепление отсутствует

2. Сведения о характерных точках границ объекта

Обозначение характерных точек границ	Координаты, м		Метод определения координат характерной точки	Средняя квадратическая погрешность положения характерной точки (Mt), м	Описание обозначения точки на местности (при наличии)
	X	Y			
1	2	3	4	5	6
334	484257.31	2217151.08	Картометрический метод	5	Закрепление отсутствует
381	484717.10	2216850.63	Картометрический метод	5	Закрепление отсутствует
382	484707.83	2216848.02	Картометрический метод	5	Закрепление отсутствует
383	484707.41	2216847.93	Картометрический метод	5	Закрепление отсутствует
384	484707.02	2216847.81	Картометрический метод	5	Закрепление отсутствует
385	484705.49	2216847.39	Картометрический метод	5	Закрепление отсутствует
386	484692.01	2216843.58	Картометрический метод	5	Закрепление отсутствует
387	484691.86	2216843.55	Картометрический метод	5	Закрепление отсутствует
388	484678.51	2216839.80	Картометрический метод	5	Закрепление отсутствует
389	484662.61	2216835.33	Картометрический метод	5	Закрепление отсутствует
390	484631.38	2216826.63	Картометрический метод	5	Закрепление отсутствует
391	484618.36	2216824.53	Картометрический метод	5	Закрепление отсутствует
392	484617.97	2216824.50	Картометрический метод	5	Закрепление отсутствует
393	484606.84	2216822.34	Картометрический метод	5	Закрепление отсутствует
394	484606.45	2216822.61	Картометрический метод	5	Закрепление отсутствует
395	484596.44	2216821.68	Картометрический метод	5	Закрепление отсутствует
396	484594.09	2216821.53	Картометрический метод	5	Закрепление отсутствует
397	484581.58	2216820.21	Картометрический метод	5	Закрепление отсутствует
398	484577.51	2216819.91	Картометрический метод	5	Закрепление отсутствует
399	484575.40	2216819.73	Картометрический метод	5	Закрепление отсутствует
400	484575.40	2216819.88	Картометрический метод	5	Закрепление отсутствует
401	484551.61	2216818.08	Картометрический метод	5	Закрепление отсутствует
402	484546.12	2216818.02	Картометрический метод	5	Закрепление отсутствует
403	484543.93	2216817.96	Картометрический метод	5	Закрепление отсутствует
404	484543.60	2216817.99	Картометрический метод	5	Закрепление отсутствует

2. Сведения о характерных точках границ объекта

Обозначение характерных точек границ	Координаты, м		Метод определения координат характерной точки	Средняя квадратическая погрешность положения характерной точки (Mt), м	Описание обозначения точки на местности (при наличии)
	X	Y			
1	2	3	4	5	6
405	484515.04	2216819.01	Картометрический метод	5	Закрепление отсутствует
406	484511.14	2216819.34	Картометрический метод	5	Закрепление отсутствует
407	484499.21	2216819.43	Картометрический метод	5	Закрепление отсутствует
408	484492.48	2216819.22	Картометрический метод	5	Закрепление отсутствует
409	484477.42	2216810.61	Картометрический метод	5	Закрепление отсутствует
410	484473.58	2216806.17	Картометрический метод	5	Закрепление отсутствует
411	484470.94	2216803.20	Картометрический метод	5	Закрепление отсутствует
412	484470.34	2216802.27	Картометрический метод	5	Закрепление отсутствует
413	484459.55	2216790.60	Картометрический метод	5	Закрепление отсутствует
414	484451.87	2216782.71	Картометрический метод	5	Закрепление отсутствует
415	484445.36	2216776.02	Картометрический метод	5	Закрепление отсутствует
416	484444.07	2216777.40	Картометрический метод	5	Закрепление отсутствует
417	484440.92	2216780.04	Картометрический метод	5	Закрепление отсутствует
418	484442.53	2216786.79	Картометрический метод	5	Закрепление отсутствует
419	484443.85	2216788.92	Картометрический метод	5	Закрепление отсутствует
420	484447.54	2216791.11	Картометрический метод	5	Закрепление отсутствует
421	484457.74	2216802.78	Картометрический метод	5	Закрепление отсутствует
422	484461.02	2216806.98	Картометрический метод	5	Закрепление отсутствует
423	484466.60	2216812.32	Картометрический метод	5	Закрепление отсутствует
424	484474.93	2216821.32	Картометрический метод	5	Закрепление отсутствует
425	484478.09	2216825.25	Картометрический метод	5	Закрепление отсутствует
426	484478.89	2216825.97	Картометрический метод	5	Закрепление отсутствует
427	484483.78	2216827.41	Картометрический метод	5	Закрепление отсутствует
428	484493.72	2216829.09	Картометрический метод	5	Закрепление отсутствует
429	484509.76	2216827.29	Картометрический метод	5	Закрепление отсутствует

2. Сведения о характерных точках границ объекта

Обозначение характерных точек границ	Координаты, м		Метод определения координат характерной точки	Средняя квадратическая погрешность положения характерной точки (Mt), м	Описание обозначения точки на местности (при наличии)
	X	Y			
1	2	3	4	5	6
430	484513.82	2216826.99	Картометрический метод	5	Закрепление отсутствует
431	484515.13	2216826.81	Картометрический метод	5	Закрепление отсутствует
432	484515.14	2216826.33	Картометрический метод	5	Закрепление отсутствует
433	484519.33	2216826.54	Картометрический метод	5	Закрепление отсутствует
434	484523.35	2216826.30	Картометрический метод	5	Закрепление отсутствует
435	484523.15	2216825.19	Картометрический метод	5	Закрепление отсутствует
436	484539.85	2216825.34	Картометрический метод	5	Закрепление отсутствует
437	484570.81	2216828.58	Картометрический метод	5	Закрепление отсутствует
438	484570.66	2216829.42	Картометрический метод	5	Закрепление отсутствует
439	484571.15	2216829.45	Картометрический метод	5	Закрепление отсутствует
440	484603.06	2216834.79	Картометрический метод	5	Закрепление отсутствует
441	484606.36	2216835.45	Картометрический метод	5	Закрепление отсутствует
442	484606.99	2216835.90	Картометрический метод	5	Закрепление отсутствует
443	484618.70	2216838.18	Картометрический метод	5	Закрепление отсутствует
444	484636.27	2216841.18	Картометрический метод	5	Закрепление отсутствует
445	484640.47	2216842.26	Картометрический метод	5	Закрепление отсутствует
446	484676.41	2216849.97	Картометрический метод	5	Закрепление отсутствует
447	484680.50	2216850.60	Картометрический метод	5	Закрепление отсутствует
448	484684.69	2216851.62	Картометрический метод	5	Закрепление отсутствует
449	484690.99	2216853.27	Картометрический метод	5	Закрепление отсутствует
450	484691.24	2216852.61	Картометрический метод	5	Закрепление отсутствует
451	484711.45	2216857.86	Картометрический метод	5	Закрепление отсутствует
452	484712.53	2216858.13	Картометрический метод	5	Закрепление отсутствует
453	484723.93	2216864.46	Картометрический метод	5	Закрепление отсутствует
454	484676.83	2216914.77	Картометрический метод	5	Закрепление отсутствует

2. Сведения о характерных точках границ объекта

Обозначение характерных точек границ	Координаты, м		Метод определения координат характерной точки	Средняя квадратическая погрешность положения характерной точки (Mt), м	Описание обозначения точки на местности (при наличии)
	X	Y			
1	2	3	4	5	6
455	484669.34	2216909.37	Картометрический метод	5	Закрепление отсутствует
456	484637.44	2216943.45	Картометрический метод	5	Закрепление отсутствует
457	484632.62	2216942.10	Картометрический метод	5	Закрепление отсутствует
458	484630.75	2216944.08	Картометрический метод	5	Закрепление отсутствует
459	484630.42	2216943.99	Картометрический метод	5	Закрепление отсутствует
460	484607.74	2216937.39	Картометрический метод	5	Закрепление отсутствует
461	484601.56	2216933.49	Картометрический метод	5	Закрепление отсутствует
462	484575.55	2216925.78	Картометрический метод	5	Закрепление отсутствует
463	484566.98	2216923.23	Картометрический метод	5	Закрепление отсутствует
464	484539.79	2216921.19	Картометрический метод	5	Закрепление отсутствует
465	484536.82	2216921.25	Картометрический метод	5	Закрепление отсутствует
466	484520.45	2216922.81	Картометрический метод	5	Закрепление отсутствует
467	484507.76	2216922.30	Картометрический метод	5	Закрепление отсутствует
468	484500.53	2216922.54	Картометрический метод	5	Закрепление отсутствует
469	484497.95	2216925.36	Картометрический метод	5	Закрепление отсутствует
470	484494.67	2216926.56	Картометрический метод	5	Закрепление отсутствует
471	484489.37	2216928.12	Картометрический метод	5	Закрепление отсутствует
472	484458.85	2216925.87	Картометрический метод	5	Закрепление отсутствует
473	484440.16	2216922.78	Картометрический метод	5	Закрепление отсутствует
474	484419.52	2216912.43	Картометрический метод	5	Закрепление отсутствует
475	484397.29	2216902.65	Картометрический метод	5	Закрепление отсутствует
476	484368.76	2216883.30	Картометрический метод	5	Закрепление отсутствует
477	484368.52	2216883.66	Картометрический метод	5	Закрепление отсутствует
478	484355.60	2216875.53	Картометрический метод	5	Закрепление отсутствует
479	484342.81	2216867.46	Картометрический метод	5	Закрепление отсутствует

2. Сведения о характерных точках границ объекта

Обозначение характерных точек границ	Координаты, м		Метод определения координат характерной точки	Средняя квадратическая погрешность положения характерной точки (Mt), м	Описание обозначения точки на местности (при наличии)
	X	Y			
1	2	3	4	5	6
480	484321.15	2216853.87	Картометрический метод	5	Закрепление отсутствует
481	484357.79	2216798.22	Картометрический метод	5	Закрепление отсутствует
482	484382.29	2216814.36	Картометрический метод	5	Закрепление отсутствует
483	484385.03	2216813.67	Картометрический метод	5	Закрепление отсутствует
484	484394.23	2216811.39	Картометрический метод	5	Закрепление отсутствует
485	484407.43	2216804.16	Картометрический метод	5	Закрепление отсутствует
486	484425.13	2216791.41	Картометрический метод	5	Закрепление отсутствует
487	484408.06	2216744.13	Картометрический метод	5	Закрепление отсутствует
488	484426.60	2216730.45	Картометрический метод	5	Закрепление отсутствует
489	484461.61	2216763.15	Картометрический метод	5	Закрепление отсутствует
490	484472.86	2216765.73	Картометрический метод	5	Закрепление отсутствует
491	484474.69	2216766.12	Картометрический метод	5	Закрепление отсутствует
492	484485.31	2216768.70	Картометрический метод	5	Закрепление отсутствует
493	484486.00	2216768.82	Картометрический метод	5	Закрепление отсутствует
494	484545.16	2216767.95	Картометрический метод	5	Закрепление отсутствует
495	484549.91	2216768.55	Картометрический метод	5	Закрепление отсутствует
496	484636.09	2216764.95	Картометрический метод	5	Закрепление отсутствует
497	484648.75	2216776.11	Картометрический метод	5	Закрепление отсутствует
498	484655.50	2216787.51	Картометрический метод	5	Закрепление отсутствует
499	484662.83	2216799.87	Картометрический метод	5	Закрепление отсутствует
500	484663.64	2216801.25	Картометрический метод	5	Закрепление отсутствует
501	484681.69	2216805.12	Картометрический метод	5	Закрепление отсутствует
502	484692.94	2216748.93	Картометрический метод	5	Закрепление отсутствует
503	484695.22	2216737.53	Картометрический метод	5	Закрепление отсутствует
504	484700.54	2216684.01	Картометрический метод	5	Закрепление отсутствует

2. Сведения о характерных точках границ объекта

Обозначение характерных точек границ	Координаты, м		Метод определения координат характерной точки	Средняя квадратическая погрешность положения характерной точки (Mt), м	Описание обозначения точки на местности (при наличии)
	X	Y			
1	2	3	4	5	6
505	484701.73	2216683.95	Картометрический метод	5	Закрепление отсутствует
506	484700.99	2216677.20	Картометрический метод	5	Закрепление отсутствует
507	484691.41	2216677.05	Картометрический метод	5	Закрепление отсутствует
508	484689.64	2216674.56	Картометрический метод	5	Закрепление отсутствует
509	484648.21	2216675.82	Картометрический метод	5	Закрепление отсутствует
510	484649.14	2216663.70	Картометрический метод	5	Закрепление отсутствует
511	484650.38	2216657.79	Картометрический метод	5	Закрепление отсутствует
512	484651.04	2216648.88	Картометрический метод	5	Закрепление отсутствует
513	484652.33	2216646.51	Картометрический метод	5	Закрепление отсутствует
514	484661.09	2216645.40	Картометрический метод	5	Закрепление отсутствует
515	484663.34	2216645.34	Картометрический метод	5	Закрепление отсутствует
516	484696.52	2216652.90	Картометрический метод	5	Закрепление отсутствует
517	484699.51	2216654.01	Картометрический метод	5	Закрепление отсутствует
518	484717.18	2216656.08	Картометрический метод	5	Закрепление отсутствует
519	484723.21	2216688.75	Картометрический метод	5	Закрепление отсутствует
520	484729.93	2216689.86	Картометрический метод	5	Закрепление отсутствует
521	484740.79	2216747.88	Картометрический метод	5	Закрепление отсутствует
522	484745.24	2216801.01	Картометрический метод	5	Закрепление отсутствует
523	484737.88	2216814.00	Картометрический метод	5	Закрепление отсутствует
381	484717.10	2216850.63	Картометрический метод	5	Закрепление отсутствует
524	484621.54	2216953.98	Картометрический метод	5	Закрепление отсутствует
525	484621.52	2216953.98	Картометрический метод	5	Закрепление отсутствует
526	484578.61	2217005.82	Картометрический метод	5	Закрепление отсутствует
527	484567.39	2217002.19	Картометрический метод	5	Закрепление отсутствует
528	484543.48	2216998.41	Картометрический метод	5	Закрепление отсутствует

2. Сведения о характерных точках границ объекта

Обозначение характерных точек границ	Координаты, м		Метод определения координат характерной точки	Средняя квадратическая погрешность положения характерной точки (Mt), м	Описание обозначения точки на местности (при наличии)
	X	Y			
1	2	3	4	5	6
529	484519.36	2216995.92	Картометрический метод	5	Закрепление отсутствует
530	484428.73	2216989.32	Картометрический метод	5	Закрепление отсутствует
531	484393.76	2216977.92	Картометрический метод	5	Закрепление отсутствует
532	484365.89	2216955.84	Картометрический метод	5	Закрепление отсутствует
533	484379.08	2216931.18	Картометрический метод	5	Закрепление отсутствует
534	484390.07	2216912.52	Картометрический метод	5	Закрепление отсутствует
535	484391.56	2216910.24	Картометрический метод	5	Закрепление отсутствует
536	484400.36	2216915.64	Картометрический метод	5	Закрепление отсутствует
537	484400.38	2216915.64	Картометрический метод	5	Закрепление отсутствует
538	484410.35	2216923.56	Картометрический метод	5	Закрепление отсутствует
539	484415.35	2216926.65	Картометрический метод	5	Закрепление отсутствует
540	484420.51	2216927.49	Картометрический метод	5	Закрепление отсутствует
541	484428.71	2216929.77	Картометрический метод	5	Закрепление отсутствует
542	484449.38	2216934.93	Картометрический метод	5	Закрепление отсутствует
543	484448.77	2216936.64	Картометрический метод	5	Закрепление отсутствует
544	484451.23	2216937.15	Картометрический метод	5	Закрепление отсутствует
545	484464.47	2216938.29	Картометрический метод	5	Закрепление отсутствует
546	484476.88	2216939.70	Картометрический метод	5	Закрепление отсутствует
547	484497.67	2216937.90	Картометрический метод	5	Закрепление отсутствует
548	484507.36	2216937.06	Картометрический метод	5	Закрепление отсутствует
549	484533.85	2216934.87	Картометрический метод	5	Закрепление отсутствует
550	484536.07	2216934.69	Картометрический метод	5	Закрепление отсутствует
551	484539.13	2216933.22	Картометрический метод	5	Закрепление отсутствует
552	484560.73	2216938.98	Картометрический метод	5	Закрепление отсутствует
553	484588.36	2216943.84	Картометрический метод	5	Закрепление отсутствует

2. Сведения о характерных точках границ объекта

Обозначение характерных точек границ	Координаты, м		Метод определения координат характерной точки	Средняя квадратическая погрешность положения характерной точки (Mt), м	Описание обозначения точки на местности (при наличии)
	X	Y			
1	2	3	4	5	6
554	484622.95	2216952.27	Картометрический метод	5	Закрепление отсутствует
524	484621.54	2216953.98	Картометрический метод	5	Закрепление отсутствует
555	484363.10	2216891.76	Картометрический метод	5	Закрепление отсутствует
556	484362.58	2216892.69	Картометрический метод	5	Закрепление отсутствует
557	484357.48	2216901.69	Картометрический метод	5	Закрепление отсутствует
558	484348.36	2216916.00	Картометрический метод	5	Закрепление отсутствует
559	484344.08	2216923.02	Картометрический метод	5	Закрепление отсутствует
560	484336.75	2216936.13	Картометрический метод	5	Закрепление отсутствует
561	484314.46	2216920.89	Картометрический метод	5	Закрепление отсутствует
562	484312.03	2216916.06	Картометрический метод	5	Закрепление отсутствует
563	484309.07	2216913.33	Картометрический метод	5	Закрепление отсутствует
564	484289.74	2216887.65	Картометрический метод	5	Закрепление отсутствует
565	484313.38	2216859.75	Картометрический метод	5	Закрепление отсутствует
566	484337.62	2216875.41	Картометрический метод	5	Закрепление отсутствует
555	484363.10	2216891.76	Картометрический метод	5	Закрепление отсутствует
567	484620.89	2217168.69	Картометрический метод	5	Закрепление отсутствует
568	484611.64	2217166.38	Картометрический метод	5	Закрепление отсутствует
569	484606.70	2217165.39	Картометрический метод	5	Закрепление отсутствует
570	484573.72	2217151.29	Картометрический метод	5	Закрепление отсутствует
571	484555.04	2217141.06	Картометрический метод	5	Закрепление отсутствует
572	484573.54	2217107.25	Картометрический метод	5	Закрепление отсутствует
573	484615.46	2217130.20	Картометрический метод	5	Закрепление отсутствует
574	484634.35	2217143.52	Картометрический метод	5	Закрепление отсутствует
567	484620.89	2217168.69	Картометрический метод	5	Закрепление отсутствует
575	484715.96	2217116.10	Картометрический метод	5	Закрепление отсутствует

2. Сведения о характерных точках границ объекта

Обозначение характерных точек границ	Координаты, м		Метод определения координат характерной точки	Средняя квадратическая погрешность положения характерной точки (Mt), м	Описание обозначения точки на местности (при наличии)
	X	Y			
1	2	3	4	5	6
576	484671.58	2217093.09	Картометрический метод	5	Закрепление отсутствует
577	484663.54	2217088.92	Картометрический метод	5	Закрепление отсутствует
578	484672.30	2217072.51	Картометрический метод	5	Закрепление отсутствует
579	484659.73	2217063.84	Картометрический метод	5	Закрепление отсутствует
580	484622.62	2217036.15	Картометрический метод	5	Закрепление отсутствует
581	484639.54	2217002.10	Картометрический метод	5	Закрепление отсутствует
582	484681.75	2216949.33	Картометрический метод	5	Закрепление отсутствует
583	484700.84	2216949.66	Картометрический метод	5	Закрепление отсутствует
584	484709.32	2216948.88	Картометрический метод	5	Закрепление отсутствует
585	484716.55	2216946.63	Картометрический метод	5	Закрепление отсутствует
586	484725.26	2216942.91	Картометрический метод	5	Закрепление отсутствует
587	484741.33	2216935.05	Картометрический метод	5	Закрепление отсутствует
588	484761.43	2216914.83	Картометрический метод	5	Закрепление отсутствует
589	484761.43	2216914.86	Картометрический метод	5	Закрепление отсутствует
590	484774.58	2216901.75	Картометрический метод	5	Закрепление отсутствует
591	484782.14	2216899.38	Картометрический метод	5	Закрепление отсутствует
592	484789.00	2216899.68	Картометрический метод	5	Закрепление отсутствует
593	484794.19	2216902.98	Картометрический метод	5	Закрепление отсутствует
594	484798.16	2216899.05	Картометрический метод	5	Закрепление отсутствует
595	484808.38	2216888.94	Картометрический метод	5	Закрепление отсутствует
596	484810.90	2216876.97	Картометрический метод	5	Закрепление отсутствует
597	484821.29	2216878.38	Картометрический метод	5	Закрепление отсутствует
598	484824.52	2216875.29	Картометрический метод	5	Закрепление отсутствует
599	484835.86	2216864.46	Картометрический метод	5	Закрепление отсутствует
600	484837.16	2216862.99	Картометрический метод	5	Закрепление отсутствует

2. Сведения о характерных точках границ объекта

Обозначение характерных точек границ	Координаты, м		Метод определения координат характерной точки	Средняя квадратическая погрешность положения характерной точки (Mt), м	Описание обозначения точки на местности (при наличии)
	X	Y			
1	2	3	4	5	6
601	484837.76	2216863.56	Картометрический метод	5	Закрепление отсутствует
602	484842.08	2216867.61	Картометрический метод	5	Закрепление отсутствует
603	484849.33	2216874.39	Картометрический метод	5	Закрепление отсутствует
604	484842.70	2216884.89	Картометрический метод	5	Закрепление отсутствует
605	484818.13	2216923.80	Картометрический метод	5	Закрепление отсутствует
606	484789.37	2216969.82	Картометрический метод	5	Закрепление отсутствует
607	484784.29	2216977.98	Картометрический метод	5	Закрепление отсутствует
608	484770.80	2217004.74	Картометрический метод	5	Закрепление отсутствует
609	484752.05	2217030.21	Картометрический метод	5	Закрепление отсутствует
610	484747.25	2217028.26	Картометрический метод	5	Закрепление отсутствует
611	484742.75	2217041.19	Картометрический метод	5	Закрепление отсутствует
612	484737.80	2217063.09	Картометрический метод	5	Закрепление отсутствует
613	484731.08	2217080.31	Картометрический метод	5	Закрепление отсутствует
575	484715.96	2217116.10	Картометрический метод	5	Закрепление отсутствует
614	485119.13	2216564.73	Картометрический метод	5	Закрепление отсутствует
615	485118.10	2216566.44	Картометрический метод	5	Закрепление отсутствует
616	485101.64	2216556.42	Картометрический метод	5	Закрепление отсутствует
617	485060.98	2216531.61	Картометрический метод	5	Закрепление отсутствует
618	485026.87	2216511.93	Картометрический метод	5	Закрепление отсутствует
619	485001.89	2216509.56	Картометрический метод	5	Закрепление отсутствует
620	484956.35	2216505.30	Картометрический метод	5	Закрепление отсутствует
621	484939.21	2216501.07	Картометрический метод	5	Закрепление отсутствует
622	484915.72	2216480.22	Картометрический метод	5	Закрепление отсутствует
623	484890.44	2216457.15	Картометрический метод	5	Закрепление отсутствует
624	484874.15	2216442.96	Картометрический метод	5	Закрепление отсутствует

2. Сведения о характерных точках границ объекта

Обозначение характерных точек границ	Координаты, м		Метод определения координат характерной точки	Средняя квадратическая погрешность положения характерной точки (Mt), м	Описание обозначения точки на местности (при наличии)
	X	Y			
1	2	3	4	5	6
625	484865.51	2216433.45	Картометрический метод	5	Закрепление отсутствует
626	484849.99	2216413.95	Картометрический метод	5	Закрепление отсутствует
627	484836.70	2216401.47	Картометрический метод	5	Закрепление отсутствует
628	484828.39	2216395.77	Картометрический метод	5	Закрепление отсутствует
629	484812.02	2216388.66	Картометрический метод	5	Закрепление отсутствует
630	484786.54	2216374.38	Картометрический метод	5	Закрепление отсутствует
631	484770.41	2216362.62	Картометрический метод	5	Закрепление отсутствует
632	484781.32	2216357.61	Картометрический метод	5	Закрепление отсутствует
633	484802.03	2216347.71	Картометрический метод	5	Закрепление отсутствует
634	484842.04	2216332.56	Картометрический метод	5	Закрепление отсутствует
635	484842.67	2216333.04	Картометрический метод	5	Закрепление отсутствует
636	484845.50	2216331.51	Картометрический метод	5	Закрепление отсутствует
637	484848.28	2216329.98	Картометрический метод	5	Закрепление отсутствует
638	484848.79	2216329.71	Картометрический метод	5	Закрепление отсутствует
639	484870.21	2216318.04	Картометрический метод	5	Закрепление отсутствует
640	484888.60	2216303.34	Картометрический метод	5	Закрепление отсутствует
641	484891.57	2216299.47	Картометрический метод	5	Закрепление отсутствует
642	484893.89	2216296.44	Картометрический метод	5	Закрепление отсутствует
643	484899.68	2216288.91	Картометрический метод	5	Закрепление отсутствует
644	484903.85	2216283.18	Картометрический метод	5	Закрепление отсутствует
645	484918.61	2216262.27	Картометрический метод	5	Закрепление отсутствует
646	484920.67	2216258.67	Картометрический метод	5	Закрепление отсутствует
647	484922.65	2216254.74	Картометрический метод	5	Закрепление отсутствует
648	484929.34	2216238.99	Картометрический метод	5	Закрепление отсутствует
649	484937.20	2216223.75	Картометрический метод	5	Закрепление отсутствует

2. Сведения о характерных точках границ объекта

Обозначение характерных точек границ	Координаты, м		Метод определения координат характерной точки	Средняя квадратическая погрешность положения характерной точки (Mt), м	Описание обозначения точки на местности (при наличии)
	X	Y			
1	2	3	4	5	6
650	484938.88	2216220.96	Картометрический метод	5	Закрепление отсутствует
651	484953.32	2216195.43	Картометрический метод	5	Закрепление отсутствует
652	484956.97	2216194.08	Картометрический метод	5	Закрепление отсутствует
653	484948.64	2216183.31	Картометрический метод	5	Закрепление отсутствует
654	484945.78	2216187.93	Картометрический метод	5	Закрепление отсутствует
655	484939.64	2216197.92	Картометрический метод	5	Закрепление отсутствует
656	484938.04	2216200.77	Картометрический метод	5	Закрепление отсутствует
657	484936.25	2216204.94	Картометрический метод	5	Закрепление отсутствует
658	484932.95	2216208.63	Картометрический метод	5	Закрепление отсутствует
659	484931.69	2216211.45	Картометрический метод	5	Закрепление отсутствует
660	484930.01	2216214.27	Картометрический метод	5	Закрепление отсутствует
661	484924.57	2216225.34	Картометрический метод	5	Закрепление отсутствует
662	484922.03	2216230.83	Картометрический метод	5	Закрепление отсутствует
663	484923.01	2216231.31	Картометрический метод	5	Закрепление отсутствует
664	484922.44	2216232.30	Картометрический метод	5	Закрепление отсутствует
665	484920.80	2216235.69	Картометрический метод	5	Закрепление отсутствует
666	484912.46	2216255.73	Картометрический метод	5	Закрепление отсутствует
667	484912.33	2216256.03	Картометрический метод	5	Закрепление отсутствует
668	484910.95	2216259.27	Картометрический метод	5	Закрепление отсутствует
669	484909.12	2216262.09	Картометрический метод	5	Закрепление отсутствует
670	484908.77	2216262.54	Картометрический метод	5	Закрепление отсутствует
671	484907.14	2216264.61	Картометрический метод	5	Закрепление отсутствует
672	484903.91	2216269.89	Картометрический метод	5	Закрепление отсутствует
673	484902.07	2216272.44	Картометрический метод	5	Закрепление отсутствует
674	484897.81	2216277.12	Картометрический метод	5	Закрепление отсутствует

2. Сведения о характерных точках границ объекта

Обозначение характерных точек границ	Координаты, м		Метод определения координат характерной точки	Средняя квадратическая погрешность положения характерной точки (Mt), м	Описание обозначения точки на местности (при наличии)
	X	Y			
1	2	3	4	5	6
675	484889.41	2216289.06	Картометрический метод	5	Закрепление отсутствует
676	484883.66	2216297.19	Картометрический метод	5	Закрепление отсутствует
677	484883.51	2216297.79	Картометрический метод	5	Закрепление отсутствует
678	484880.20	2216300.40	Картометрический метод	5	Закрепление отсутствует
679	484873.54	2216304.30	Картометрический метод	5	Закрепление отсутствует
680	484873.10	2216304.57	Картометрический метод	5	Закрепление отсутствует
681	484867.88	2216307.24	Картометрический метод	5	Закрепление отсутствует
682	484861.51	2216311.08	Картометрический метод	5	Закрепление отсутствует
683	484839.65	2216324.22	Картометрический метод	5	Закрепление отсутствует
684	484807.57	2216337.24	Картометрический метод	5	Закрепление отсутствует
685	484767.13	2216357.25	Картометрический метод	5	Закрепление отсутствует
686	484764.68	2216345.76	Картометрический метод	5	Закрепление отсутствует
687	484762.40	2216335.08	Картометрический метод	5	Закрепление отсутствует
688	484804.57	2216286.03	Картометрический метод	5	Закрепление отсутствует
689	484863.40	2216204.67	Картометрический метод	5	Закрепление отсутствует
690	484880.66	2216186.34	Картометрический метод	5	Закрепление отсутствует
691	484880.90	2216186.61	Картометрический метод	5	Закрепление отсутствует
692	484897.16	2216164.68	Картометрический метод	5	Закрепление отсутствует
693	484918.79	2216135.49	Картометрический метод	5	Закрепление отсутствует
694	484993.45	2216189.76	Картометрический метод	5	Закрепление отсутствует
695	485050.21	2216273.31	Картометрический метод	5	Закрепление отсутствует
696	485061.98	2216290.65	Картометрический метод	5	Закрепление отсутствует
697	485048.05	2216311.62	Картометрический метод	5	Закрепление отсутствует
698	485034.02	2216332.74	Картометрический метод	5	Закрепление отсутствует
699	485017.22	2216332.56	Картометрический метод	5	Закрепление отсутствует

2. Сведения о характерных точках границ объекта

Обозначение характерных точек границ	Координаты, м		Метод определения координат характерной точки	Средняя квадратическая погрешность положения характерной точки (Mt), м	Описание обозначения точки на местности (при наличии)
	X	Y			
1	2	3	4	5	6
700	485016.80	2216332.56	Картометрический метод	5	Закрепление отсутствует
701	485000.23	2216332.80	Картометрический метод	5	Закрепление отсутствует
702	484994.56	2216332.05	Картометрический метод	5	Закрепление отсутствует
703	484994.54	2216332.05	Картометрический метод	5	Закрепление отсутствует
704	484979.66	2216330.10	Картометрический метод	5	Закрепление отсутствует
705	484977.13	2216329.86	Картометрический метод	5	Закрепление отсутствует
706	484977.32	2216340.30	Картометрический метод	5	Закрепление отсутствует
707	485002.27	2216339.76	Картометрический метод	5	Закрепление отсутствует
708	485038.34	2216359.65	Картометрический метод	5	Закрепление отсутствует
709	485060.44	2216376.63	Картометрический метод	5	Закрепление отсутствует
710	485059.60	2216378.25	Картометрический метод	5	Закрепление отсутствует
711	485048.42	2216399.46	Картометрический метод	5	Закрепление отсутствует
712	485063.80	2216451.54	Картометрический метод	5	Закрепление отсутствует
713	485080.54	2216469.33	Картометрический метод	5	Закрепление отсутствует
714	485091.32	2216480.73	Картометрический метод	5	Закрепление отсутствует
715	485102.60	2216491.32	Картометрический метод	5	Закрепление отсутствует
716	485116.60	2216504.49	Картометрический метод	5	Закрепление отсутствует
717	485131.82	2216518.80	Картометрический метод	5	Закрепление отсутствует
718	485144.09	2216519.22	Картометрический метод	5	Закрепление отсутствует
719	485177.02	2216520.45	Картометрический метод	5	Закрепление отсутствует
720	485158.07	2216587.47	Картометрический метод	5	Закрепление отсутствует
614	485119.13	2216564.73	Картометрический метод	5	Закрепление отсутствует
721	485146.51	2216628.48	Картометрический метод	5	Закрепление отсутствует
722	485139.07	2216654.88	Картометрический метод	5	Закрепление отсутствует
723	485119.22	2216654.46	Картометрический метод	5	Закрепление отсутствует

2. Сведения о характерных точках границ объекта

Обозначение характерных точек границ	Координаты, м		Метод определения координат характерной точки	Средняя квадратическая погрешность положения характерной точки (Mt), м	Описание обозначения точки на местности (при наличии)
	X	Y			
1	2	3	4	5	6
724	485136.89	2216622.99	Картометрический метод	5	Закрепление отсутствует
721	485146.51	2216628.48	Картометрический метод	5	Закрепление отсутствует
725	485111.74	2216576.55	Картометрический метод	5	Закрепление отсутствует
726	485077.12	2216633.07	Картометрический метод	5	Закрепление отсутствует
727	485042.20	2216627.25	Картометрический метод	5	Закрепление отсутствует
728	485019.19	2216596.83	Картометрический метод	5	Закрепление отсутствует
729	484998.34	2216583.93	Картометрический метод	5	Закрепление отсутствует
730	484955.89	2216572.71	Картометрический метод	5	Закрепление отсутствует
731	484926.49	2216555.67	Картометрический метод	5	Закрепление отсутствует
732	484889.83	2216534.43	Картометрический метод	5	Закрепление отсутствует
733	484869.94	2216516.19	Картометрический метод	5	Закрепление отсутствует
734	484853.21	2216500.83	Картометрический метод	5	Закрепление отсутствует
735	484838.35	2216485.53	Картометрический метод	5	Закрепление отсутствует
736	484815.61	2216462.16	Картометрический метод	5	Закрепление отсутствует
737	484804.97	2216451.24	Картометрический метод	5	Закрепление отсутствует
738	484794.31	2216400.99	Картометрический метод	5	Закрепление отсутствует
739	484792.13	2216390.76	Картометрический метод	5	Закрепление отсутствует
740	484804.75	2216397.69	Картометрический метод	5	Закрепление отсутствует
741	484822.90	2216406.09	Картометрический метод	5	Закрепление отсутствует
742	484829.41	2216410.11	Картометрический метод	5	Закрепление отсутствует
743	484841.72	2216421.63	Картометрический метод	5	Закрепление отсутствует
744	484856.77	2216441.01	Картометрический метод	5	Закрепление отсутствует
745	484871.65	2216457.09	Картометрический метод	5	Закрепление отсутствует
746	484897.79	2216480.61	Картометрический метод	5	Закрепление отсутствует
747	484920.31	2216500.89	Картометрический метод	5	Закрепление отсутствует

2. Сведения о характерных точках границ объекта

Обозначение характерных точек границ	Координаты, м		Метод определения координат характерной точки	Средняя квадратическая погрешность положения характерной точки (Mt), м	Описание обозначения точки на местности (при наличии)
	X	Y			
1	2	3	4	5	6
748	484936.70	2216515.77	Картометрический метод	5	Закрепление отсутствует
749	484963.72	2216517.72	Картометрический метод	5	Закрепление отсутствует
750	485005.49	2216521.77	Картометрический метод	5	Закрепление отсутствует
751	485022.70	2216523.57	Картометрический метод	5	Закрепление отсутствует
752	485053.75	2216541.72	Картометрический метод	5	Закрепление отсутствует
753	485084.18	2216559.87	Картометрический метод	5	Закрепление отсутствует
725	485111.74	2216576.55	Картометрический метод	5	Закрепление отсутствует
754	485331.04	2216688.06	Картометрический метод	5	Закрепление отсутствует
755	485318.09	2216719.29	Картометрический метод	5	Закрепление отсутствует
756	485313.82	2216729.61	Картометрический метод	5	Закрепление отсутствует
757	485301.07	2216760.30	Картометрический метод	5	Закрепление отсутствует
758	485298.95	2216765.40	Картометрический метод	5	Закрепление отсутствует
759	485288.95	2216768.46	Картометрический метод	5	Закрепление отсутствует
760	485281.04	2216777.19	Картометрический метод	5	Закрепление отсутствует
761	485276.08	2216789.76	Картометрический метод	5	Закрепление отсутствует
762	485275.99	2216790.36	Картометрический метод	5	Закрепление отсутствует
763	485275.49	2216790.12	Картометрический метод	5	Закрепление отсутствует
764	485255.50	2216790.15	Картометрический метод	5	Закрепление отсутствует
765	485243.53	2216763.24	Картометрический метод	5	Закрепление отсутствует
766	485242.75	2216749.35	Картометрический метод	5	Закрепление отсутствует
767	485243.54	2216728.14	Картометрический метод	5	Закрепление отсутствует
768	485245.75	2216710.38	Картометрический метод	5	Закрепление отсутствует
769	485246.96	2216694.30	Картометрический метод	5	Закрепление отсутствует
770	485247.94	2216689.89	Картометрический метод	5	Закрепление отсутствует
771	485255.39	2216689.71	Картометрический метод	5	Закрепление отсутствует

2. Сведения о характерных точках границ объекта

Обозначение характерных точек границ	Координаты, м		Метод определения координат характерной точки	Средняя квадратическая погрешность положения характерной точки (Mt), м	Описание обозначения точки на местности (при наличии)
	X	Y			
1	2	3	4	5	6
772	485278.93	2216689.20	Картометрический метод	5	Закрепление отсутствует
773	485301.64	2216688.69	Картометрический метод	5	Закрепление отсутствует
754	485331.04	2216688.06	Картометрический метод	5	Закрепление отсутствует
774	485119.33	2216403.36	Картометрический метод	5	Закрепление отсутствует
775	485124.58	2216366.43	Картометрический метод	5	Закрепление отсутствует
776	485121.89	2216355.48	Картометрический метод	5	Закрепление отсутствует
777	485158.06	2216339.85	Картометрический метод	5	Закрепление отсутствует
778	485128.30	2216269.17	Картометрический метод	5	Закрепление отсутствует
779	485123.63	2216253.21	Картометрический метод	5	Закрепление отсутствует
780	485136.40	2216214.63	Картометрический метод	5	Закрепление отсутствует
781	485157.13	2216207.19	Картометрический метод	5	Закрепление отсутствует
782	485196.25	2216193.12	Картометрический метод	5	Закрепление отсутствует
783	485210.80	2216219.97	Картометрический метод	5	Закрепление отсутствует
784	485225.51	2216247.24	Картометрический метод	5	Закрепление отсутствует
785	485239.55	2216273.55	Картометрический метод	5	Закрепление отсутствует
786	485241.32	2216276.73	Картометрический метод	5	Закрепление отсутствует
787	485242.72	2216279.52	Картометрический метод	5	Закрепление отсутствует
788	485254.30	2216300.88	Картометрический метод	5	Закрепление отсутствует
789	485249.41	2216304.09	Картометрический метод	5	Закрепление отсутствует
790	485262.80	2216329.23	Картометрический метод	5	Закрепление отсутствует
791	485267.62	2216326.32	Картометрический метод	5	Закрепление отсутствует
792	485275.58	2216338.83	Картометрический метод	5	Закрепление отсутствует
793	485277.74	2216342.43	Картометрический метод	5	Закрепление отсутствует
794	485283.13	2216352.39	Картометрический метод	5	Закрепление отсутствует
795	485242.30	2216378.07	Картометрический метод	5	Закрепление отсутствует

2. Сведения о характерных точках границ объекта

Обозначение характерных точек границ	Координаты, м		Метод определения координат характерной точки	Средняя квадратическая погрешность положения характерной точки (Mt), м	Описание обозначения точки на местности (при наличии)
	X	Y			
1	2	3	4	5	6
796	485206.42	2216400.45	Картометрический метод	5	Закрепление отсутствует
797	485194.87	2216403.30	Картометрический метод	5	Закрепление отсутствует
798	485188.75	2216403.99	Картометрический метод	5	Закрепление отсутствует
799	485180.77	2216404.86	Картометрический метод	5	Закрепление отсутствует
800	485177.47	2216405.58	Картометрический метод	5	Закрепление отсутствует
801	485152.34	2216412.09	Картометрический метод	5	Закрепление отсутствует
802	485137.24	2216410.23	Картометрический метод	5	Закрепление отсутствует
774	485119.33	2216403.36	Картометрический метод	5	Закрепление отсутствует
803	484968.76	2216048.94	Картометрический метод	5	Закрепление отсутствует
804	484972.07	2216034.84	Картометрический метод	5	Закрепление отсутствует
805	485001.59	2216036.79	Картометрический метод	5	Закрепление отсутствует
806	485020.18	2216038.56	Картометрический метод	5	Закрепление отсутствует
807	485027.29	2216030.70	Картометрический метод	5	Закрепление отсутствует
808	485052.95	2216015.34	Картометрический метод	5	Закрепление отсутствует
809	485064.31	2216029.68	Картометрический метод	5	Закрепление отсутствует
810	485086.19	2216052.27	Картометрический метод	5	Закрепление отсутствует
811	485093.21	2216071.74	Картометрический метод	5	Закрепление отсутствует
812	485094.40	2216074.77	Картометрический метод	5	Закрепление отсутствует
813	485099.77	2216085.75	Картометрический метод	5	Закрепление отсутствует
814	485124.43	2216093.55	Картометрический метод	5	Закрепление отсутствует
815	485137.58	2216100.36	Картометрический метод	5	Закрепление отсутствует
816	485145.43	2216111.64	Картометрический метод	5	Закрепление отсутствует
817	485164.72	2216131.29	Картометрический метод	5	Закрепление отсутствует
818	485159.95	2216134.80	Картометрический метод	5	Закрепление отсутствует
819	485146.70	2216144.49	Картометрический метод	5	Закрепление отсутствует

2. Сведения о характерных точках границ объекта

Обозначение характерных точек границ	Координаты, м		Метод определения координат характерной точки	Средняя квадратическая погрешность положения характерной точки (Mt), м	Описание обозначения точки на местности (при наличии)
	X	Y			
1	2	3	4	5	6
820	485127.97	2216158.29	Картометрический метод	5	Закрепление отсутствует
821	485072.90	2216162.01	Картометрический метод	5	Закрепление отсутствует
803	484968.76	2216048.94	Картометрический метод	5	Закрепление отсутствует
822	485954.90	2216623.47	Картометрический метод	5	Закрепление отсутствует
823	485965.72	2216631.84	Картометрический метод	5	Закрепление отсутствует
824	485957.92	2216633.70	Картометрический метод	5	Закрепление отсутствует
825	485975.02	2216645.16	Картометрический метод	5	Закрепление отсутствует
826	485988.07	2216660.61	Картометрический метод	5	Закрепление отсутствует
827	485977.63	2216664.57	Картометрический метод	5	Закрепление отсутствует
828	485979.55	2216675.55	Картометрический метод	5	Закрепление отсутствует
829	485979.76	2216680.65	Картометрический метод	5	Закрепление отсутствует
830	485982.97	2216690.01	Картометрический метод	5	Закрепление отсутствует
831	485982.70	2216690.55	Картометрический метод	5	Закрепление отсутствует
832	485963.27	2216697.57	Картометрический метод	5	Закрепление отсутствует
833	485961.01	2216694.96	Картометрический метод	5	Закрепление отсутствует
834	485959.57	2216690.82	Картометрический метод	5	Закрепление отсутствует
835	485958.59	2216689.35	Картометрический метод	5	Закрепление отсутствует
836	485957.51	2216685.99	Картометрический метод	5	Закрепление отсутствует
837	485956.75	2216679.78	Картометрический метод	5	Закрепление отсутствует
838	485954.35	2216672.94	Картометрический метод	5	Закрепление отсутствует
839	485951.06	2216669.55	Картометрический метод	5	Закрепление отсутствует
840	485950.79	2216670.12	Картометрический метод	5	Закрепление отсутствует
841	485906.47	2216676.06	Картометрический метод	5	Закрепление отсутствует
842	485905.28	2216661.18	Картометрический метод	5	Закрепление отсутствует
843	485892.22	2216662.26	Картометрический метод	5	Закрепление отсутствует

2. Сведения о характерных точках границ объекта

Обозначение характерных точек границ	Координаты, м		Метод определения координат характерной точки	Средняя квадратическая погрешность положения характерной точки (Mt), м	Описание обозначения точки на местности (при наличии)
	X	Y			
1	2	3	4	5	6
844	485892.35	2216665.32	Картометрический метод	5	Закрепление отсутствует
845	485890.84	2216667.03	Картометрический метод	5	Закрепление отсутствует
846	485893.07	2216689.29	Картометрический метод	5	Закрепление отсутствует
847	485856.40	2216698.65	Картометрический метод	5	Закрепление отсутствует
848	485853.85	2216699.01	Картометрический метод	5	Закрепление отсутствует
849	485857.48	2216712.69	Картометрический метод	5	Закрепление отсутствует
850	485867.35	2216749.77	Картометрический метод	5	Закрепление отсутствует
851	485854.55	2216758.32	Картометрический метод	5	Закрепление отсутствует
852	485838.13	2216769.33	Картометрический метод	5	Закрепление отсутствует
853	485830.69	2216774.28	Картометрический метод	5	Закрепление отсутствует
854	485825.05	2216778.06	Картометрический метод	5	Закрепление отсутствует
855	485812.00	2216786.79	Картометрический метод	5	Закрепление отсутствует
856	485786.57	2216803.50	Картометрический метод	5	Закрепление отсутствует
857	485783.59	2216805.48	Картометрический метод	5	Закрепление отсутствует
858	485783.08	2216805.87	Картометрический метод	5	Закрепление отсутствует
859	485752.60	2216825.94	Картометрический метод	5	Закрепление отсутствует
860	485722.12	2216846.01	Картометрический метод	5	Закрепление отсутствует
861	485729.27	2216855.67	Картометрический метод	5	Закрепление отсутствует
862	485746.97	2216883.78	Картометрический метод	5	Закрепление отсутствует
863	485770.93	2216870.67	Картометрический метод	5	Закрепление отсутствует
864	485769.67	2216880.48	Картометрический метод	5	Закрепление отсутствует
865	485768.74	2216880.87	Картометрический метод	5	Закрепление отсутствует
866	485747.02	2216890.14	Картометрический метод	5	Закрепление отсутствует
867	485732.44	2216897.34	Картометрический метод	5	Закрепление отсутствует
868	485722.43	2216902.29	Картометрический метод	5	Закрепление отсутствует

2. Сведения о характерных точках границ объекта

Обозначение характерных точек границ	Координаты, м		Метод определения координат характерной точки	Средняя квадратическая погрешность положения характерной точки (Mt), м	Описание обозначения точки на местности (при наличии)
	X	Y			
1	2	3	4	5	6
869	485704.69	2216910.81	Картометрический метод	5	Закрепление отсутствует
870	485697.04	2216914.47	Картометрический метод	5	Закрепление отсутствует
871	485655.19	2216934.45	Картометрический метод	5	Закрепление отсутствует
872	485649.46	2216937.30	Картометрический метод	5	Закрепление отсутствует
873	485642.53	2216944.20	Картометрический метод	5	Закрепление отсутствует
874	485618.86	2216949.81	Картометрический метод	5	Закрепление отсутствует
875	485582.96	2216952.87	Картометрический метод	5	Закрепление отсутствует
876	485582.23	2216952.93	Картометрический метод	5	Закрепление отсутствует
877	485572.81	2216952.81	Картометрический метод	5	Закрепление отсутствует
878	485475.17	2216959.95	Картометрический метод	5	Закрепление отсутствует
879	485447.17	2216993.91	Картометрический метод	5	Закрепление отсутствует
880	485447.15	2216994.09	Картометрический метод	5	Закрепление отсутствует
881	485446.84	2216997.21	Картометрический метод	5	Закрепление отсутствует
882	485445.38	2216999.94	Картометрический метод	5	Закрепление отсутствует
883	485445.29	2217000.12	Картометрический метод	5	Закрепление отсутствует
884	485432.53	2216999.97	Картометрический метод	5	Закрепление отсутствует
885	485429.80	2217000.72	Картометрический метод	5	Закрепление отсутствует
886	485426.38	2217001.83	Картометрический метод	5	Закрепление отсутствует
887	485425.64	2217005.76	Картометрический метод	5	Закрепление отсутствует
888	485414.57	2217004.86	Картометрический метод	5	Закрепление отсутствует
889	485396.33	2217006.33	Картометрический метод	5	Закрепление отсутствует
890	485378.60	2217007.29	Картометрический метод	5	Закрепление отсутствует
891	485372.59	2217007.62	Картометрический метод	5	Закрепление отсутствует
892	485365.48	2217081.96	Картометрический метод	5	Закрепление отсутствует
893	485363.15	2217106.38	Картометрический метод	5	Закрепление отсутствует

2. Сведения о характерных точках границ объекта

Обозначение характерных точек границ	Координаты, м		Метод определения координат характерной точки	Средняя квадратическая погрешность положения характерной точки (Mt), м	Описание обозначения точки на местности (при наличии)
	X	Y			
1	2	3	4	5	6
894	485363.69	2217108.24	Картометрический метод	5	Закрепление отсутствует
895	485364.22	2217110.67	Картометрический метод	5	Закрепление отсутствует
896	485363.92	2217118.11	Картометрический метод	5	Закрепление отсутствует
897	485363.72	2217122.82	Картометрический метод	5	Закрепление отсутствует
898	485363.44	2217130.02	Картометрический метод	5	Закрепление отсутствует
899	485361.10	2217187.95	Картометрический метод	5	Закрепление отсутствует
900	485357.68	2217190.80	Картометрический метод	5	Закрепление отсутствует
901	485357.63	2217190.83	Картометрический метод	5	Закрепление отсутствует
902	485339.18	2217206.16	Картометрический метод	5	Закрепление отсутствует
903	485339.15	2217206.19	Картометрический метод	5	Закрепление отсутствует
904	485334.92	2217209.70	Картометрический метод	5	Закрепление отсутствует
905	485303.03	2217208.41	Картометрический метод	5	Закрепление отсутствует
906	485272.72	2217203.16	Картометрический метод	5	Закрепление отсутствует
907	485266.22	2217193.05	Картометрический метод	5	Закрепление отсутствует
908	485254.87	2217190.29	Картометрический метод	5	Закрепление отсутствует
909	485231.81	2217188.88	Картометрический метод	5	Закрепление отсутствует
910	485224.69	2217175.62	Картометрический метод	5	Закрепление отсутствует
911	485225.77	2217167.37	Картометрический метод	5	Закрепление отсутствует
912	485226.10	2217165.27	Картометрический метод	5	Закрепление отсутствует
913	485228.08	2217152.70	Картометрический метод	5	Закрепление отсутствует
914	485224.69	2217152.22	Картометрический метод	5	Закрепление отсутствует
915	485202.02	2217148.71	Картометрический метод	5	Закрепление отсутствует
916	485203.12	2217123.87	Картометрический метод	5	Закрепление отсутствует
917	485201.65	2217102.21	Картометрический метод	5	Закрепление отсутствует
918	485200.72	2217083.19	Картометрический метод	5	Закрепление отсутствует

2. Сведения о характерных точках границ объекта

Обозначение характерных точек границ	Координаты, м		Метод определения координат характерной точки	Средняя квадратическая погрешность положения характерной точки (Mt), м	Описание обозначения точки на местности (при наличии)
	X	Y			
1	2	3	4	5	6
919	485199.64	2217061.23	Картометрический метод	5	Закрепление отсутствует
920	485198.89	2217052.86	Картометрический метод	5	Закрепление отсутствует
921	485180.18	2217052.35	Картометрический метод	5	Закрепление отсутствует
922	485181.37	2217028.59	Картометрический метод	5	Закрепление отсутствует
923	485182.18	2217012.12	Картометрический метод	5	Закрепление отсутствует
924	485198.60	2217013.26	Картометрический метод	5	Закрепление отсутствует
925	485199.73	2217010.47	Картометрический метод	5	Закрепление отсутствует
926	485211.16	2216981.85	Картометрический метод	5	Закрепление отсутствует
927	485218.57	2216968.77	Картометрический метод	5	Закрепление отсутствует
928	485235.44	2216937.00	Картометрический метод	5	Закрепление отсутствует
929	485237.95	2216900.16	Картометрический метод	5	Закрепление отсутствует
930	485228.30	2216880.27	Картометрический метод	5	Закрепление отсутствует
931	485185.48	2216841.51	Картометрический метод	5	Закрепление отсутствует
932	485191.85	2216828.01	Картометрический метод	5	Закрепление отсутствует
933	485193.26	2216825.04	Картометрический метод	5	Закрепление отсутствует
934	485218.48	2216837.16	Картометрический метод	5	Закрепление отсутствует
935	485220.61	2216837.94	Картометрический метод	5	Закрепление отсутствует
936	485220.97	2216838.45	Картометрический метод	5	Закрепление отсутствует
937	485275.06	2216864.88	Картометрический метод	5	Закрепление отсутствует
938	485277.88	2216866.92	Картометрический метод	5	Закрепление отсутствует
939	485283.32	2216880.30	Картометрический метод	5	Закрепление отсутствует
940	485284.97	2216884.86	Картометрический метод	5	Закрепление отсутствует
941	485283.58	2216903.94	Картометрический метод	5	Закрепление отсутствует
942	485283.32	2216906.73	Картометрический метод	5	Закрепление отсутствует
943	485282.90	2216913.90	Картометрический метод	5	Закрепление отсутствует

2. Сведения о характерных точках границ объекта

Обозначение характерных точек границ	Координаты, м		Метод определения координат характерной точки	Средняя квадратическая погрешность положения характерной точки (Mt), м	Описание обозначения точки на местности (при наличии)
	X	Y			
1	2	3	4	5	6
944	485282.89	2216914.11	Картометрический метод	5	Закрепление отсутствует
945	485280.43	2216962.41	Картометрический метод	5	Закрепление отсутствует
946	485280.37	2216966.25	Картометрический метод	5	Закрепление отсутствует
947	485280.07	2216970.15	Картометрический метод	5	Закрепление отсутствует
948	485277.91	2216998.08	Картометрический метод	5	Закрепление отсутствует
949	485277.53	2217002.13	Картометрический метод	5	Закрепление отсутствует
950	485277.49	2217004.29	Картометрический метод	5	Закрепление отсутствует
951	485277.02	2217009.12	Картометрический метод	5	Закрепление отсутствует
952	485276.66	2217012.42	Картометрический метод	5	Закрепление отсутствует
953	485276.20	2217022.77	Картометрический метод	5	Закрепление отсутствует
954	485275.75	2217033.15	Картометрический метод	5	Закрепление отсутствует
955	485279.21	2217033.75	Картометрический метод	5	Закрепление отсутствует
956	485279.06	2217036.36	Картометрический метод	5	Закрепление отсутствует
957	485278.75	2217041.55	Картометрический метод	5	Закрепление отсутствует
958	485278.75	2217041.58	Картометрический метод	5	Закрепление отсутствует
959	485278.70	2217042.09	Картометрический метод	5	Закрепление отсутствует
960	485278.46	2217045.51	Картометрический метод	5	Закрепление отсутствует
961	485277.67	2217062.22	Картометрический метод	5	Закрепление отсутствует
962	485277.67	2217062.25	Картометрический метод	5	Закрепление отсутствует
963	485274.43	2217063.57	Картометрический метод	5	Закрепление отсутствует
964	485273.90	2217069.36	Картометрический метод	5	Закрепление отсутствует
965	485271.79	2217100.17	Картометрический метод	5	Закрепление отсутствует
966	485271.62	2217102.84	Картометрический метод	5	Закрепление отсутствует
967	485271.40	2217105.90	Картометрический метод	5	Закрепление отсутствует
968	485270.23	2217128.52	Картометрический метод	5	Закрепление отсутствует

2. Сведения о характерных точках границ объекта

Обозначение характерных точек границ	Координаты, м		Метод определения координат характерной точки	Средняя квадратическая погрешность положения характерной точки (Mt), м	Описание обозначения точки на местности (при наличии)
	X	Y			
1	2	3	4	5	6
969	485269.15	2217152.16	Картометрический метод	5	Закрепление отсутствует
970	485269.15	2217155.31	Картометрический метод	5	Закрепление отсутствует
971	485268.29	2217167.52	Картометрический метод	5	Закрепление отсутствует
972	485268.16	2217170.91	Картометрический метод	5	Закрепление отсутствует
973	485269.93	2217178.62	Картометрический метод	5	Закрепление отсутствует
974	485284.54	2217180.66	Картометрический метод	5	Закрепление отсутствует
975	485285.99	2217173.37	Картометрический метод	5	Закрепление отсутствует
976	485277.55	2217172.26	Картометрический метод	5	Закрепление отсутствует
977	485278.78	2217141.96	Картометрический метод	5	Закрепление отсутствует
978	485281.18	2217103.86	Картометрический метод	5	Закрепление отсутствует
979	485281.43	2217103.89	Картометрический метод	5	Закрепление отсутствует
980	485281.46	2217103.35	Картометрический метод	5	Закрепление отсутствует
981	485281.45	2217103.35	Картометрический метод	5	Закрепление отсутствует
982	485282.62	2217081.63	Картометрический метод	5	Закрепление отсутствует
983	485282.86	2217077.55	Картометрический метод	5	Закрепление отсутствует
984	485283.13	2217072.48	Картометрический метод	5	Закрепление отсутствует
985	485283.13	2217072.45	Картометрический метод	5	Закрепление отсутствует
986	485284.85	2217042.30	Картометрический метод	5	Закрепление отсутствует
987	485284.57	2217036.60	Картометрический метод	5	Закрепление отсутствует
988	485286.37	2217005.97	Картометрический метод	5	Закрепление отсутствует
989	485287.48	2216991.36	Картометрический метод	5	Закрепление отсутствует
990	485287.78	2216988.09	Картометрический метод	5	Закрепление отсутствует
991	485288.44	2216980.56	Картометрический метод	5	Закрепление отсутствует
992	485288.86	2216976.09	Картометрический метод	5	Закрепление отсутствует
993	485289.22	2216975.97	Картометрический метод	5	Закрепление отсутствует

2. Сведения о характерных точках границ объекта

Обозначение характерных точек границ	Координаты, м		Метод определения координат характерной точки	Средняя квадратическая погрешность положения характерной точки (Mt), м	Описание обозначения точки на местности (при наличии)
	X	Y			
1	2	3	4	5	6
994	485289.41	2216974.32	Картометрический метод	5	Закрепление отсутствует
995	485289.58	2216971.38	Картометрический метод	5	Закрепление отсутствует
996	485290.84	2216946.93	Картометрический метод	5	Закрепление отсутствует
997	485290.88	2216946.06	Картометрический метод	5	Закрепление отсутствует
998	485290.87	2216946.06	Картометрический метод	5	Закрепление отсутствует
999	485291.20	2216939.94	Картометрический метод	5	Закрепление отсутствует
1000	485291.38	2216937.00	Картометрический метод	5	Закрепление отсутствует
1001	485291.89	2216913.99	Картометрический метод	5	Закрепление отсутствует
1002	485295.28	2216874.39	Картометрический метод	5	Закрепление отсутствует
1003	485303.53	2216876.22	Картометрический метод	5	Закрепление отсутствует
1004	485309.63	2216877.57	Картометрический метод	5	Закрепление отсутствует
1005	485336.05	2216883.39	Картометрический метод	5	Закрепление отсутствует
1006	485336.83	2216883.30	Картометрический метод	5	Закрепление отсутствует
1007	485340.16	2216882.85	Картометрический метод	5	Закрепление отсутствует
1008	485353.36	2216881.11	Картометрический метод	5	Закрепление отсутствует
1009	485365.78	2216882.46	Картометрический метод	5	Закрепление отсутствует
1010	485381.29	2216884.17	Картометрический метод	5	Закрепление отсутствует
1011	485383.73	2216884.44	Картометрический метод	5	Закрепление отсутствует
1012	485393.51	2216885.49	Картометрический метод	5	Закрепление отсутствует
1013	485393.59	2216883.96	Картометрический метод	5	Закрепление отсутствует
1014	485395.90	2216869.14	Картометрический метод	5	Закрепление отсутствует
1015	485385.40	2216867.34	Картометрический метод	5	Закрепление отсутствует
1016	485384.92	2216867.28	Картометрический метод	5	Закрепление отсутствует
1017	485384.47	2216867.19	Картометрический метод	5	Закрепление отсутствует
1018	485384.47	2216867.22	Картометрический метод	5	Закрепление отсутствует

2. Сведения о характерных точках границ объекта

Обозначение характерных точек границ	Координаты, м		Метод определения координат характерной точки	Средняя квадратическая погрешность положения характерной точки (Mt), м	Описание обозначения точки на местности (при наличии)
	X	Y			
1	2	3	4	5	6
1019	485381.95	2216866.83	Картометрический метод	5	Закрепление отсутствует
1020	485371.93	2216865.30	Картометрический метод	5	Закрепление отсутствует
1021	485339.59	2216860.35	Картометрический метод	5	Закрепление отсутствует
1022	485338.51	2216860.20	Картометрический метод	5	Закрепление отсутствует
1023	485296.99	2216853.87	Картометрический метод	5	Закрепление отсутствует
1024	485299.30	2216839.26	Картометрический метод	5	Закрепление отсутствует
1025	485300.92	2216828.91	Картометрический метод	5	Закрепление отсутствует
1026	485302.45	2216819.16	Картометрический метод	5	Закрепление отсутствует
1027	485304.85	2216803.98	Картометрический метод	5	Закрепление отсутствует
1028	485308.01	2216783.85	Картометрический метод	5	Закрепление отсутствует
1029	485308.15	2216783.04	Картометрический метод	5	Закрепление отсутствует
1030	485308.45	2216781.12	Картометрический метод	5	Закрепление отсутствует
1031	485309.87	2216772.09	Картометрический метод	5	Закрепление отсутствует
1032	485331.04	2216772.51	Картометрический метод	5	Закрепление отсутствует
1033	485339.84	2216772.69	Картометрический метод	5	Закрепление отсутствует
1034	485345.18	2216772.81	Картометрический метод	5	Закрепление отсутствует
1035	485361.29	2216768.85	Картометрический метод	5	Закрепление отсутствует
1036	485385.85	2216726.25	Картометрический метод	5	Закрепление отсутствует
1037	485418.13	2216670.27	Картометрический метод	5	Закрепление отсутствует
1038	485423.02	2216661.78	Картометрический метод	5	Закрепление отсутствует
1039	485414.92	2216639.85	Картометрический метод	5	Закрепление отсутствует
1040	485405.03	2216613.15	Картометрический метод	5	Закрепление отсутствует
1041	485405.03	2216613.12	Картометрический метод	5	Закрепление отсутствует
1042	485410.94	2216601.75	Картометрический метод	5	Закрепление отсутствует
1043	485410.96	2216601.72	Картометрический метод	5	Закрепление отсутствует

2. Сведения о характерных точках границ объекта

Обозначение характерных точек границ	Координаты, м		Метод определения координат характерной точки	Средняя квадратическая погрешность положения характерной точки (Mt), м	Описание обозначения точки на местности (при наличии)
	X	Y			
1	2	3	4	5	6
1044	485460.19	2216638.98	Картометрический метод	5	Закрепление отсутствует
1045	485467.42	2216644.47	Картометрический метод	5	Закрепление отсутствует
1046	485469.25	2216645.85	Картометрический метод	5	Закрепление отсутствует
1047	485473.43	2216648.25	Картометрический метод	5	Закрепление отсутствует
1048	485491.27	2216658.60	Картометрический метод	5	Закрепление отсутствует
1049	485545.66	2216690.13	Картометрический метод	5	Закрепление отсутствует
1050	485552.80	2216694.24	Картометрический метод	5	Закрепление отсутствует
1051	485588.03	2216717.13	Картометрический метод	5	Закрепление отсутствует
1052	485596.42	2216722.59	Картометрический метод	5	Закрепление отсутствует
1053	485622.38	2216725.71	Картометрический метод	5	Закрепление отсутствует
1054	485623.88	2216727.45	Картометрический метод	5	Закрепление отсутствует
1055	485628.19	2216732.49	Картометрический метод	5	Закрепление отсутствует
1056	485636.72	2216742.42	Картометрический метод	5	Закрепление отсутствует
1057	485652.91	2216761.29	Картометрический метод	5	Закрепление отсутствует
1058	485664.77	2216775.12	Картометрический метод	5	Закрепление отсутствует
1059	485665.22	2216775.63	Картометрический метод	5	Закрепление отсутствует
1060	485678.98	2216791.68	Картометрический метод	5	Закрепление отсутствует
1061	485691.58	2216806.38	Картометрический метод	5	Закрепление отсутствует
1062	485695.30	2216810.70	Картометрический метод	5	Закрепление отсутствует
1063	485769.13	2216693.88	Картометрический метод	5	Закрепление отсутствует
1064	485779.66	2216677.23	Картометрический метод	5	Закрепление отсутствует
1065	485792.23	2216664.18	Картометрический метод	5	Закрепление отсутствует
1066	485819.87	2216635.53	Картометрический метод	5	Закрепление отсутствует
1067	485846.74	2216622.09	Картометрический метод	5	Закрепление отсутствует
1068	485859.58	2216616.63	Картометрический метод	5	Закрепление отсутствует

2. Сведения о характерных точках границ объекта

Обозначение характерных точек границ	Координаты, м		Метод определения координат характерной точки	Средняя квадратическая погрешность положения характерной точки (Mt), м	Описание обозначения точки на местности (при наличии)
	X	Y			
1	2	3	4	5	6
1069	485847.74	2216597.22	Картометрический метод	5	Закрепление отсутствует
1070	485832.50	2216577.96	Картометрический метод	5	Закрепление отсутствует
1071	485820.95	2216563.38	Картометрический метод	5	Закрепление отсутствует
1072	485861.51	2216527.26	Картометрический метод	5	Закрепление отсутствует
1073	485838.74	2216485.08	Картометрический метод	5	Закрепление отсутствует
1074	485814.40	2216490.03	Картометрический метод	5	Закрепление отсутствует
1075	485797.57	2216498.01	Картометрический метод	5	Закрепление отсутствует
1076	485772.02	2216511.51	Картометрический метод	5	Закрепление отсутствует
1077	485756.89	2216502.93	Картометрический метод	5	Закрепление отсутствует
1078	485736.25	2216538.27	Картометрический метод	5	Закрепление отсутствует
1079	485526.04	2216469.45	Картометрический метод	5	Закрепление отсутствует
1080	485516.68	2216471.73	Картометрический метод	5	Закрепление отсутствует
1081	485499.58	2216465.01	Картометрический метод	5	Закрепление отсутствует
1082	485487.43	2216460.24	Картометрический метод	5	Закрепление отсутствует
1083	485472.88	2216450.31	Картометрический метод	5	Закрепление отсутствует
1084	485418.05	2216446.53	Картометрический метод	5	Закрепление отсутствует
1085	485419.57	2216429.34	Картометрический метод	5	Закрепление отсутствует
1086	485395.96	2216424.48	Картометрический метод	5	Закрепление отсутствует
1087	485392.46	2216423.79	Картометрический метод	5	Закрепление отсутствует
1088	485391.40	2216423.52	Картометрический метод	5	Закрепление отсутствует
1089	485391.10	2216419.71	Картометрический метод	5	Закрепление отсутствует
1090	485393.95	2216414.19	Картометрический метод	5	Закрепление отсутствует
1091	485395.21	2216411.79	Картометрический метод	5	Закрепление отсутствует
1092	485396.45	2216409.27	Картометрический метод	5	Закрепление отсутствует
1093	485421.40	2216359.14	Картометрический метод	5	Закрепление отсутствует

2. Сведения о характерных точках границ объекта

Обозначение характерных точек границ	Координаты, м		Метод определения координат характерной точки	Средняя квадратическая погрешность положения характерной точки (Mt), м	Описание обозначения точки на местности (при наличии)
	X	Y			
1	2	3	4	5	6
1094	485424.50	2216349.96	Картометрический метод	5	Закрепление отсутствует
1095	485426.14	2216345.04	Картометрический метод	5	Закрепление отсутствует
1096	485427.71	2216340.39	Картометрический метод	5	Закрепление отсутствует
1097	485428.18	2216338.98	Картометрический метод	5	Закрепление отсутствует
1098	485439.22	2216306.04	Картометрический метод	5	Закрепление отсутствует
1099	485439.41	2216305.29	Картометрический метод	5	Закрепление отсутствует
1100	485439.31	2216305.17	Картометрический метод	5	Закрепление отсутствует
1101	485441.47	2216295.60	Картометрический метод	5	Закрепление отсутствует
1102	485442.49	2216292.81	Картометрический метод	5	Закрепление отсутствует
1103	485445.61	2216287.74	Картометрический метод	5	Закрепление отсутствует
1104	485449.57	2216283.36	Картометрический метод	5	Закрепление отсутствует
1105	485456.23	2216277.45	Картометрический метод	5	Закрепление отсутствует
1106	485454.70	2216275.83	Картометрический метод	5	Закрепление отсутствует
1107	485467.55	2216264.76	Картометрический метод	5	Закрепление отсутствует
1108	485477.77	2216255.94	Картометрический метод	5	Закрепление отсутствует
1109	485479.49	2216257.80	Картометрический метод	5	Закрепление отсутствует
1110	485487.38	2216251.53	Картометрический метод	5	Закрепление отсутствует
1111	485503.09	2216239.05	Картометрический метод	5	Закрепление отсутствует
1112	485513.35	2216230.47	Картометрический метод	5	Закрепление отсутствует
1113	485526.38	2216219.58	Картометрический метод	5	Закрепление отсутствует
1114	485529.92	2216216.64	Картометрический метод	5	Закрепление отсутствует
1115	485549.54	2216200.41	Картометрический метод	5	Закрепление отсутствует
1116	485559.23	2216191.41	Картометрический метод	5	Закрепление отсутствует
1117	485571.16	2216180.34	Картометрический метод	5	Закрепление отсутствует
1118	485586.95	2216166.87	Картометрический метод	5	Закрепление отсутствует

2. Сведения о характерных точках границ объекта

Обозначение характерных точек границ	Координаты, м		Метод определения координат характерной точки	Средняя квадратическая погрешность положения характерной точки (Mt), м	Описание обозначения точки на местности (при наличии)
	X	Y			
1	2	3	4	5	6
1119	485594.38	2216160.51	Картометрический метод	5	Закрепление отсутствует
1120	485597.11	2216159.79	Картометрический метод	5	Закрепление отсутствует
1121	485599.07	2216158.32	Картометрический метод	5	Закрепление отсутствует
1122	485617.49	2216141.85	Картометрический метод	5	Закрепление отсутствует
1123	485618.03	2216142.39	Картометрический метод	5	Закрепление отсутствует
1124	485645.60	2216169.99	Картометрический метод	5	Закрепление отсутствует
1125	485646.19	2216169.48	Картометрический метод	5	Закрепление отсутствует
1126	485674.60	2216198.49	Картометрический метод	5	Закрепление отсутствует
1127	485674.34	2216198.76	Картометрический метод	5	Закрепление отсутствует
1128	485674.70	2216199.12	Картометрический метод	5	Закрепление отсутствует
1129	485671.72	2216201.82	Картометрический метод	5	Закрепление отсутствует
1130	485674.19	2216216.79	Картометрический метод	5	Закрепление отсутствует
1131	485681.62	2216242.38	Картометрический метод	5	Закрепление отсутствует
1132	485706.67	2216253.18	Картометрический метод	5	Закрепление отсутствует
1133	485722.06	2216271.87	Картометрический метод	5	Закрепление отсутствует
1134	485757.35	2216335.92	Картометрический метод	5	Закрепление отсутствует
1135	485760.17	2216324.07	Картометрический метод	5	Закрепление отсутствует
1136	485770.72	2216336.70	Картометрический метод	5	Закрепление отсутствует
1137	485768.17	2216340.75	Картометрический метод	5	Закрепление отсутствует
1138	485768.74	2216341.08	Картометрический метод	5	Закрепление отсутствует
1139	485778.86	2216354.97	Картометрический метод	5	Закрепление отсутствует
1140	485781.46	2216358.06	Картометрический метод	5	Закрепление отсутствует
1141	485792.15	2216373.27	Картометрический метод	5	Закрепление отсутствует
1142	485792.02	2216374.53	Картометрический метод	5	Закрепление отсутствует
1143	485796.41	2216379.45	Картометрический метод	5	Закрепление отсутствует

2. Сведения о характерных точках границ объекта

Обозначение характерных точек границ	Координаты, м		Метод определения координат характерной точки	Средняя квадратическая погрешность положения характерной точки (Mt), м	Описание обозначения точки на местности (при наличии)
	X	Y			
1	2	3	4	5	6
1144	485794.10	2216381.52	Картометрический метод	5	Закрепление отсутствует
1145	485815.78	2216404.74	Картометрический метод	5	Закрепление отсутствует
1146	485815.40	2216405.22	Картометрический метод	5	Закрепление отсутствует
1147	485818.21	2216410.11	Картометрический метод	5	Закрепление отсутствует
1148	485819.74	2216410.59	Картометрический метод	5	Закрепление отсутствует
1149	485822.65	2216411.91	Картометрический метод	5	Закрепление отсутствует
1150	485825.68	2216413.38	Картометрический метод	5	Закрепление отсутствует
1151	485847.61	2216446.26	Картометрический метод	5	Закрепление отсутствует
1152	485838.65	2216451.81	Картометрический метод	5	Закрепление отсутствует
1153	485860.60	2216477.31	Картометрический метод	5	Закрепление отсутствует
1154	485870.00	2216484.66	Картометрический метод	5	Закрепление отсутствует
1155	485899.00	2216510.94	Картометрический метод	5	Закрепление отсутствует
1156	485897.98	2216513.88	Картометрический метод	5	Закрепление отсутствует
1157	485896.84	2216517.90	Картометрический метод	5	Закрепление отсутствует
1158	485901.83	2216534.58	Картометрический метод	5	Закрепление отсутствует
1159	485909.24	2216533.59	Картометрический метод	5	Закрепление отсутствует
1160	485926.16	2216551.95	Картометрический метод	5	Закрепление отсутствует
1161	485941.27	2216570.34	Картометрический метод	5	Закрепление отсутствует
1162	485958.19	2216582.07	Картометрический метод	5	Закрепление отсутствует
1163	485969.29	2216592.45	Картометрический метод	5	Закрепление отсутствует
1164	485974.09	2216601.45	Картометрический метод	5	Закрепление отсутствует
1165	485963.59	2216613.51	Картометрический метод	5	Закрепление отсутствует
822	485954.90	2216623.47	Картометрический метод	5	Закрепление отсутствует
1166	485802.74	2216807.61	Картометрический метод	5	Закрепление отсутствует
1167	485852.87	2216780.10	Картометрический метод	5	Закрепление отсутствует

2. Сведения о характерных точках границ объекта

Обозначение характерных точек границ	Координаты, м		Метод определения координат характерной точки	Средняя квадратическая погрешность положения характерной точки (Mt), м	Описание обозначения точки на местности (при наличии)
	X	Y			
1	2	3	4	5	6
1168	485866.90	2216774.07	Картометрический метод	5	Закрепление отсутствует
1169	485858.26	2216805.72	Картометрический метод	5	Закрепление отсутствует
1170	485858.26	2216805.84	Картометрический метод	5	Закрепление отсутствует
1171	485858.47	2216808.54	Картометрический метод	5	Закрепление отсутствует
1172	485858.47	2216808.63	Картометрический метод	5	Закрепление отсутствует
1173	485853.91	2216841.12	Картометрический метод	5	Закрепление отсутствует
1174	485853.41	2216844.66	Картометрический метод	5	Закрепление отсутствует
1175	485853.40	2216844.75	Картометрический метод	5	Закрепление отсутствует
1176	485852.02	2216853.69	Картометрический метод	5	Закрепление отсутствует
1177	485841.80	2216852.73	Картометрический метод	5	Закрепление отсутствует
1178	485827.45	2216852.88	Картометрический метод	5	Закрепление отсутствует
1179	485822.75	2216852.94	Картометрический метод	5	Закрепление отсутствует
1180	485822.09	2216852.94	Картометрический метод	5	Закрепление отсутствует
1181	485774.57	2216852.31	Картометрический метод	5	Закрепление отсутствует
1182	485802.94	2216852.16	Картометрический метод	5	Закрепление отсутствует
1183	485800.69	2216824.92	Картометрический метод	5	Закрепление отсутствует
1184	485799.41	2216809.47	Картометрический метод	5	Закрепление отсутствует
1166	485802.74	2216807.61	Картометрический метод	5	Закрепление отсутствует
1185	485642.32	2216151.90	Картометрический метод	5	Закрепление отсутствует
1186	485639.32	2216153.91	Картометрический метод	5	Закрепление отсутствует
1187	485632.75	2216144.13	Картометрический метод	5	Закрепление отсутствует
1188	485619.52	2216134.80	Картометрический метод	5	Закрепление отсутствует
1189	485595.01	2216100.99	Картометрический метод	5	Закрепление отсутствует
1190	485594.65	2216096.88	Картометрический метод	5	Закрепление отсутствует
1191	485614.60	2216052.09	Картометрический метод	5	Закрепление отсутствует

2. Сведения о характерных точках границ объекта

Обозначение характерных точек границ	Координаты, м		Метод определения координат характерной точки	Средняя квадратическая погрешность положения характерной точки (Mt), м	Описание обозначения точки на местности (при наличии)
	X	Y			
1	2	3	4	5	6
1192	485615.56	2216052.15	Картометрический метод	5	Закрепление отсутствует
1193	485612.08	2216050.08	Картометрический метод	5	Закрепление отсутствует
1194	485608.97	2216048.37	Картометрический метод	5	Закрепление отсутствует
1195	485605.91	2216058.96	Картометрический метод	5	Закрепление отсутствует
1196	485600.50	2216070.51	Картометрический метод	5	Закрепление отсутствует
1197	485582.77	2216091.27	Картометрический метод	5	Закрепление отсутствует
1198	485581.27	2216105.37	Картометрический метод	5	Закрепление отсутствует
1199	485594.68	2216119.86	Картометрический метод	5	Закрепление отсутствует
1200	485609.08	2216135.43	Картометрический метод	5	Закрепление отсутствует
1201	485587.75	2216154.00	Картометрический метод	5	Закрепление отсутствует
1202	485563.24	2216173.92	Картометрический метод	5	Закрепление отсутствует
1203	485556.37	2216179.71	Картометрический метод	5	Закрепление отсутствует
1204	485540.53	2216193.03	Картометрический метод	5	Закрепление отсутствует
1205	485539.30	2216194.05	Картометрический метод	5	Закрепление отсутствует
1206	485535.34	2216198.40	Картометрический метод	5	Закрепление отсутствует
1207	485511.95	2216217.93	Картометрический метод	5	Закрепление отсутствует
1208	485487.97	2216237.64	Картометрический метод	5	Закрепление отсутствует
1209	485464.81	2216257.62	Картометрический метод	5	Закрепление отсутствует
1210	485440.72	2216276.79	Картометрический метод	5	Закрепление отсутствует
1211	485434.76	2216289.93	Картометрический метод	5	Закрепление отсутствует
1212	485428.03	2216304.78	Картометрический метод	5	Закрепление отсутствует
1213	485422.06	2216322.78	Картометрический метод	5	Закрепление отсутствует
1214	485416.37	2216339.94	Картометрический метод	5	Закрепление отсутствует
1215	485409.10	2216361.93	Картометрический метод	5	Закрепление отсутствует
1216	485407.79	2216364.48	Картометрический метод	5	Закрепление отсутствует

2. Сведения о характерных точках границ объекта

Обозначение характерных точек границ	Координаты, м		Метод определения координат характерной точки	Средняя квадратическая погрешность положения характерной точки (Mt), м	Описание обозначения точки на местности (при наличии)
	X	Y			
1	2	3	4	5	6
1217	485397.07	2216385.57	Картометрический метод	5	Закрепление отсутствует
1218	485395.45	2216386.68	Картометрический метод	5	Закрепление отсутствует
1219	485393.41	2216389.44	Картометрический метод	5	Закрепление отсутствует
1220	485388.58	2216396.01	Картометрический метод	5	Закрепление отсутствует
1221	485377.22	2216411.46	Картометрический метод	5	Закрепление отсутствует
1222	485367.55	2216428.95	Картометрический метод	5	Закрепление отсутствует
1223	485364.67	2216434.14	Картометрический метод	5	Закрепление отсутствует
1224	485362.31	2216444.91	Картометрический метод	5	Закрепление отсутствует
1225	485353.55	2216444.10	Картометрический метод	5	Закрепление отсутствует
1226	485345.32	2216440.89	Картометрический метод	5	Закрепление отсутствует
1227	485322.44	2216397.81	Картометрический метод	5	Закрепление отсутствует
1228	485324.77	2216382.57	Картометрический метод	5	Закрепление отсутствует
1229	485326.33	2216372.28	Картометрический метод	5	Закрепление отсутствует
1230	485339.77	2216332.41	Картометрический метод	5	Закрепление отсутствует
1231	485337.71	2216325.42	Картометрический метод	5	Закрепление отсутствует
1232	485332.06	2216306.13	Картометрический метод	5	Закрепление отсутствует
1233	485328.88	2216293.83	Картометрический метод	5	Закрепление отсутствует
1234	485326.54	2216292.96	Картометрический метод	5	Закрепление отсутствует
1235	485319.46	2216290.38	Картометрический метод	5	Закрепление отсутствует
1236	485318.98	2216290.20	Картометрический метод	5	Закрепление отсутствует
1237	485318.47	2216290.02	Картометрический метод	5	Закрепление отсутствует
1238	485309.51	2216313.00	Картометрический метод	5	Закрепление отсутствует
1239	485310.37	2216326.56	Картометрический метод	5	Закрепление отсутствует
1240	485300.74	2216352.27	Картометрический метод	5	Закрепление отсутствует
1241	485293.13	2216343.09	Картометрический метод	5	Закрепление отсутствует

2. Сведения о характерных точках границ объекта

Обозначение характерных точек границ	Координаты, м		Метод определения координат характерной точки	Средняя квадратическая погрешность положения характерной точки (Mt), м	Описание обозначения точки на местности (при наличии)
	X	Y			
1	2	3	4	5	6
1242	485256.31	2216277.93	Картометрический метод	5	Закрепление отсутствует
1243	485243.50	2216263.59	Картометрический метод	5	Закрепление отсутствует
1244	485241.41	2216258.58	Картометрический метод	5	Закрепление отсутствует
1245	485240.87	2216256.09	Картометрический метод	5	Закрепление отсутствует
1246	485229.07	2216224.83	Картометрический метод	5	Закрепление отсутствует
1247	485227.51	2216221.14	Картометрический метод	5	Закрепление отсутствует
1248	485226.74	2216219.43	Картометрический метод	5	Закрепление отсутствует
1249	485223.67	2216211.93	Картометрический метод	5	Закрепление отсутствует
1250	485213.83	2216188.74	Картометрический метод	5	Закрепление отсутствует
1251	485212.24	2216180.85	Картометрический метод	5	Закрепление отсутствует
1252	485211.97	2216177.91	Картометрический метод	5	Закрепление отсутствует
1253	485211.85	2216173.44	Картометрический метод	5	Закрепление отсутствует
1254	485206.96	2216168.73	Картометрический метод	5	Закрепление отсутствует
1255	485195.23	2216140.77	Картометрический метод	5	Закрепление отсутствует
1256	485177.18	2216114.67	Картометрический метод	5	Закрепление отсутствует
1257	485169.47	2216105.94	Картометрический метод	5	Закрепление отсутствует
1258	485141.15	2216090.43	Картометрический метод	5	Закрепление отсутствует
1259	485116.04	2216077.86	Картометрический метод	5	Закрепление отсутствует
1260	485104.16	2216066.28	Картометрический метод	5	Закрепление отсутствует
1261	485066.71	2216018.43	Картометрический метод	5	Закрепление отсутствует
1262	485061.97	2216006.01	Картометрический метод	5	Закрепление отсутствует
1263	485061.19	2215962.12	Картометрический метод	5	Закрепление отсутствует
1264	485058.47	2215911.18	Картометрический метод	5	Закрепление отсутствует
1265	485055.55	2215907.67	Картометрический метод	5	Закрепление отсутствует
1266	484998.73	2215794.45	Картометрический метод	5	Закрепление отсутствует

2. Сведения о характерных точках границ объекта

Обозначение характерных точек границ	Координаты, м		Метод определения координат характерной точки	Средняя квадратическая погрешность положения характерной точки (Mt), м	Описание обозначения точки на местности (при наличии)
	X	Y			
1	2	3	4	5	6
1267	484993.67	2215783.05	Картометрический метод	5	Закрепление отсутствует
1268	485010.07	2215762.89	Картометрический метод	5	Закрепление отсутствует
1269	485079.41	2215707.03	Картометрический метод	5	Закрепление отсутствует
1270	485090.80	2215721.67	Картометрический метод	5	Закрепление отсутствует
1271	485107.00	2215748.22	Картометрический метод	5	Закрепление отсутствует
1272	485111.23	2215785.78	Картометрический метод	5	Закрепление отсутствует
1273	485122.90	2215811.22	Картометрический метод	5	Закрепление отсутствует
1274	485151.23	2215852.74	Картометрический метод	5	Закрепление отсутствует
1275	485159.35	2215864.62	Картометрический метод	5	Закрепление отсутствует
1276	485189.11	2215855.20	Картометрический метод	5	Закрепление отсутствует
1277	485228.41	2215842.75	Картометрический метод	5	Закрепление отсутствует
1278	485264.83	2215878.03	Картометрический метод	5	Закрепление отсутствует
1279	485277.79	2215872.15	Картометрический метод	5	Закрепление отсутствует
1280	485295.04	2215864.35	Картометрический метод	5	Закрепление отсутствует
1281	485341.84	2215836.09	Картометрический метод	5	Закрепление отсутствует
1282	485340.40	2215862.82	Картометрический метод	5	Закрепление отсутствует
1283	485385.16	2215866.06	Картометрический метод	5	Закрепление отсутствует
1284	485384.99	2215845.33	Картометрический метод	5	Закрепление отсутствует
1285	485384.53	2215791.42	Картометрический метод	5	Закрепление отсутствует
1286	485383.94	2215720.56	Картометрический метод	5	Закрепление отсутствует
1287	485383.82	2215706.28	Картометрический метод	5	Закрепление отсутствует
1288	485349.28	2215660.74	Картометрический метод	5	Закрепление отсутствует
1289	485353.40	2215626.12	Картометрический метод	5	Закрепление отсутствует
1290	485408.83	2215577.40	Картометрический метод	5	Закрепление отсутствует
1291	485469.73	2215655.70	Картометрический метод	5	Закрепление отсутствует

2. Сведения о характерных точках границ объекта

Обозначение характерных точек границ	Координаты, м		Метод определения координат характерной точки	Средняя квадратическая погрешность положения характерной точки (Mt), м	Описание обозначения точки на местности (при наличии)
	X	Y			
1	2	3	4	5	6
1292	485516.75	2215721.49	Картометрический метод	5	Закрепление отсутствует
1293	485613.73	2215955.58	Картометрический метод	5	Закрепление отсутствует
1294	485632.10	2215984.02	Картометрический метод	5	Закрепление отсутствует
1295	485632.36	2215984.62	Картометрический метод	5	Закрепление отсутствует
1296	485636.05	2215992.90	Картометрический метод	5	Закрепление отсутствует
1297	485654.42	2216015.13	Картометрический метод	5	Закрепление отсутствует
1298	485651.20	2216035.71	Картометрический метод	5	Закрепление отсутствует
1299	485652.14	2216046.06	Картометрический метод	5	Закрепление отсутствует
1300	485654.54	2216058.93	Картометрический метод	5	Закрепление отсутствует
1301	485659.28	2216070.60	Картометрический метод	5	Закрепление отсутствует
1302	485663.86	2216080.95	Картометрический метод	5	Закрепление отсутствует
1303	485672.21	2216095.65	Картометрический метод	5	Закрепление отсутствует
1304	485664.08	2216101.14	Картометрический метод	5	Закрепление отсутствует
1305	485680.78	2216126.01	Картометрический метод	5	Закрепление отсутствует
1306	485680.22	2216126.40	Картометрический метод	5	Закрепление отсутствует
1185	485642.32	2216151.90	Картометрический метод	5	Закрепление отсутствует
1307	484861.00	2215873.14	Картометрический метод	5	Закрепление отсутствует
1308	484905.95	2215860.72	Картометрический метод	5	Закрепление отсутствует
1309	484923.80	2215849.50	Картометрический метод	5	Закрепление отсутствует
1310	484938.67	2215843.53	Картометрический метод	5	Закрепление отсутствует
1311	484982.17	2215866.87	Картометрический метод	5	Закрепление отсутствует
1312	485041.75	2215898.85	Картометрический метод	5	Закрепление отсутствует
1313	485047.84	2215907.46	Картометрический метод	5	Закрепление отсутствует
1314	485049.85	2215933.47	Картометрический метод	5	Закрепление отсутствует
1315	485049.86	2215937.46	Картометрический метод	5	Закрепление отсутствует

2. Сведения о характерных точках границ объекта

Обозначение характерных точек границ	Координаты, м		Метод определения координат характерной точки	Средняя квадратическая погрешность положения характерной точки (Mt), м	Описание обозначения точки на местности (при наличии)
	X	Y			
1	2	3	4	5	6
1316	485027.20	2215937.46	Картометрический метод	5	Закрепление отсутствует
1317	484926.23	2215883.28	Картометрический метод	5	Закрепление отсутствует
1318	484895.48	2215884.72	Картометрический метод	5	Закрепление отсутствует
1319	484855.76	2215917.63	Картометрический метод	5	Закрепление отсутствует
1320	484842.10	2215897.65	Картометрический метод	5	Закрепление отсутствует
1307	484861.00	2215873.14	Картометрический метод	5	Закрепление отсутствует
1321	484695.82	2216381.61	Картометрический метод	5	Закрепление отсутствует
1322	484696.10	2216372.13	Картометрический метод	5	Закрепление отсутствует
1323	484693.16	2216356.44	Картометрический метод	5	Закрепление отсутствует
1324	484692.01	2216339.40	Картометрический метод	5	Закрепление отсутствует
1325	484664.20	2216298.00	Картометрический метод	5	Закрепление отсутствует
1326	484654.09	2216287.86	Картометрический метод	5	Закрепление отсутствует
1327	484650.74	2216284.74	Картометрический метод	5	Закрепление отсутствует
1328	484646.11	2216281.56	Картометрический метод	5	Закрепление отсутствует
1329	484645.88	2216281.17	Картометрический метод	5	Закрепление отсутствует
1330	484630.45	2216266.20	Картометрический метод	5	Закрепление отсутствует
1331	484627.99	2216263.98	Картометрический метод	5	Закрепление отсутствует
1332	484627.42	2216263.92	Картометрический метод	5	Закрепление отсутствует
1333	484632.88	2216256.93	Картометрический метод	5	Закрепление отсутствует
1334	484614.19	2216242.05	Картометрический метод	5	Закрепление отсутствует
1335	484610.53	2216229.93	Картометрический метод	5	Закрепление отсутствует
1336	484595.75	2216180.61	Картометрический метод	5	Закрепление отсутствует
1337	484594.49	2216175.57	Картометрический метод	5	Закрепление отсутствует
1338	484588.84	2216152.80	Картометрический метод	5	Закрепление отсутствует
1339	484583.86	2216132.70	Картометрический метод	5	Закрепление отсутствует

2. Сведения о характерных точках границ объекта

Обозначение характерных точек границ	Координаты, м		Метод определения координат характерной точки	Средняя квадратическая погрешность положения характерной точки (Mt), м	Описание обозначения точки на местности (при наличии)
	X	Y			
1	2	3	4	5	6
1340	484583.24	2216125.59	Картометрический метод	5	Закрепление отсутствует
1341	484583.03	2216124.81	Картометрический метод	5	Закрепление отсутствует
1342	484582.90	2216124.84	Картометрический метод	5	Закрепление отсутствует
1343	484578.67	2216110.56	Картометрический метод	5	Закрепление отсутствует
1344	484566.49	2216071.71	Картометрический метод	5	Закрепление отсутствует
1345	484566.77	2216066.70	Картометрический метод	5	Закрепление отсутствует
1346	484567.12	2216066.37	Картометрический метод	5	Закрепление отсутствует
1347	484564.57	2216038.92	Картометрический метод	5	Закрепление отсутствует
1348	484563.73	2216038.92	Картометрический метод	5	Закрепление отсутствует
1349	484563.20	2216022.21	Картометрический метод	5	Закрепление отсутствует
1350	484562.05	2216022.00	Картометрический метод	5	Закрепление отсутствует
1351	484561.61	2215982.13	Картометрический метод	5	Закрепление отсутствует
1352	484555.99	2215952.61	Картометрический метод	5	Закрепление отсутствует
1353	484552.60	2215927.98	Картометрический метод	5	Закрепление отсутствует
1354	484551.37	2215918.65	Картометрический метод	5	Закрепление отсутствует
1355	484555.51	2215893.93	Картометрический метод	5	Закрепление отсутствует
1356	484555.88	2215889.13	Картометрический метод	5	Закрепление отсутствует
1357	484562.00	2215864.50	Картометрический метод	5	Закрепление отсутствует
1358	484563.11	2215838.55	Картометрический метод	5	Закрепление отсутствует
1359	484547.26	2215808.52	Картометрический метод	5	Закрепление отсутствует
1360	484528.43	2215784.37	Картометрический метод	5	Закрепление отсутствует
1361	484501.66	2215758.81	Картометрический метод	5	Закрепление отсутствует
1362	484482.10	2215749.24	Картометрический метод	5	Закрепление отсутствует
1363	484468.46	2215744.41	Картометрический метод	5	Закрепление отсутствует
1364	484419.47	2215725.15	Картометрический метод	5	Закрепление отсутствует

2. Сведения о характерных точках границ объекта

Обозначение характерных точек границ	Координаты, м		Метод определения координат характерной точки	Средняя квадратическая погрешность положения характерной точки (Mt), м	Описание обозначения точки на местности (при наличии)
	X	Y			
1	2	3	4	5	6
1365	484417.51	2215723.41	Картометрический метод	5	Закрепление отсутствует
1366	484423.46	2215707.78	Картометрический метод	5	Закрепление отсутствует
1367	484434.71	2215703.67	Картометрический метод	5	Закрепление отсутствует
1368	484479.28	2215710.93	Картометрический метод	5	Закрепление отсутствует
1369	484481.23	2215709.52	Картометрический метод	5	Закрепление отсутствует
1370	484482.76	2215709.79	Картометрический метод	5	Закрепление отсутствует
1371	484510.01	2215707.48	Картометрический метод	5	Закрепление отсутствует
1372	484531.03	2215709.79	Картометрический метод	5	Закрепление отсутствует
1373	484552.93	2215712.22	Картометрический метод	5	Закрепление отсутствует
1374	484554.83	2215712.07	Картометрический метод	5	Закрепление отсутствует
1375	484585.96	2215709.61	Картометрический метод	5	Закрепление отсутствует
1376	484589.95	2215714.62	Картометрический метод	5	Закрепление отсутствует
1377	484605.58	2215723.32	Картометрический метод	5	Закрепление отсутствует
1378	484603.24	2215727.46	Картометрический метод	5	Закрепление отсутствует
1379	484629.23	2215770.45	Картометрический метод	5	Закрепление отсутствует
1380	484602.04	2215877.16	Картометрический метод	5	Закрепление отсутствует
1381	484605.43	2215944.51	Картометрический метод	5	Закрепление отсутствует
1382	484617.23	2215961.46	Картометрический метод	5	Закрепление отсутствует
1383	484654.60	2215981.20	Картометрический метод	5	Закрепление отсутствует
1384	484684.16	2216008.47	Картометрический метод	5	Закрепление отсутствует
1385	484735.31	2216084.88	Картометрический метод	5	Закрепление отсутствует
1386	484767.56	2216128.41	Картометрический метод	5	Закрепление отсутствует
1387	484762.09	2216157.63	Картометрический метод	5	Закрепление отсутствует
1388	484702.51	2216251.29	Картометрический метод	5	Закрепление отсутствует
1389	484690.45	2216267.46	Картометрический метод	5	Закрепление отсутствует

2. Сведения о характерных точках границ объекта

Обозначение характерных точек границ	Координаты, м		Метод определения координат характерной точки	Средняя квадратическая погрешность положения характерной точки (Mt), м	Описание обозначения точки на местности (при наличии)
	X	Y			
1	2	3	4	5	6
1390	484691.18	2216268.18	Картометрический метод	5	Закрепление отсутствует
1391	484699.31	2216276.25	Картометрический метод	5	Закрепление отсутствует
1392	484730.80	2216307.51	Картометрический метод	5	Закрепление отсутствует
1393	484712.06	2216324.55	Картометрический метод	5	Закрепление отсутствует
1394	484722.80	2216351.40	Картометрический метод	5	Закрепление отсутствует
1395	484728.62	2216365.86	Картометрический метод	5	Закрепление отсутствует
1396	484705.01	2216381.55	Картометрический метод	5	Закрепление отсутствует
1321	484695.82	2216381.61	Картометрический метод	5	Закрепление отсутствует
1397	484571.77	2216198.85	Картометрический метод	5	Закрепление отсутствует
1398	484560.49	2216175.18	Картометрический метод	5	Закрепление отсутствует
1399	484556.27	2216167.77	Картометрический метод	5	Закрепление отсутствует
1400	484548.95	2216150.19	Картометрический метод	5	Закрепление отсутствует
1401	484543.37	2216152.65	Картометрический метод	5	Закрепление отсутствует
1402	484540.24	2216145.54	Картометрический метод	5	Закрепление отсутствует
1403	484537.63	2216136.39	Картометрический метод	5	Закрепление отсутствует
1404	484535.38	2216128.53	Картометрический метод	5	Закрепление отсутствует
1405	484529.48	2216107.80	Картометрический метод	5	Закрепление отсутствует
1406	484526.39	2216093.43	Картометрический метод	5	Закрепление отсутствует
1407	484513.09	2215962.51	Картометрический метод	5	Закрепление отсутствует
1408	484506.86	2215928.28	Картометрический метод	5	Закрепление отсутствует
1409	484492.66	2215850.04	Картометрический метод	5	Закрепление отсутствует
1410	484482.34	2215849.29	Картометрический метод	5	Закрепление отсутствует
1411	484468.01	2215854.51	Картометрический метод	5	Закрепление отсутствует
1412	484457.35	2215818.78	Картометрический метод	5	Закрепление отсутствует
1413	484441.84	2215800.48	Картометрический метод	5	Закрепление отсутствует

2. Сведения о характерных точках границ объекта

Обозначение характерных точек границ	Координаты, м		Метод определения координат характерной точки	Средняя квадратическая погрешность положения характерной точки (Mt), м	Описание обозначения точки на местности (при наличии)
	X	Y			
1	2	3	4	5	6
1414	484428.61	2215787.25	Картометрический метод	5	Закрепление отсутствует
1415	484428.04	2215756.53	Картометрический метод	5	Закрепление отсутствует
1416	484434.07	2215741.83	Картометрический метод	5	Закрепление отсутствует
1417	484484.17	2215762.56	Картометрический метод	5	Закрепление отсутствует
1418	484515.89	2215793.13	Картометрический метод	5	Закрепление отсутствует
1419	484548.77	2215835.22	Картометрический метод	5	Закрепление отсутствует
1420	484553.44	2215841.37	Картометрический метод	5	Закрепление отсутствует
1421	484554.08	2215853.43	Картометрический метод	5	Закрепление отсутствует
1422	484551.26	2215883.79	Картометрический метод	5	Закрепление отсутствует
1423	484548.55	2215886.73	Картометрический метод	5	Закрепление отсутствует
1424	484545.85	2215887.09	Картометрический метод	5	Закрепление отсутствует
1425	484544.02	2215914.54	Картометрический метод	5	Закрепление отсутствует
1426	484543.66	2215918.47	Картометрический метод	5	Закрепление отсутствует
1427	484542.34	2215921.92	Картометрический метод	5	Закрепление отсутствует
1428	484540.39	2215924.35	Картометрический метод	5	Закрепление отсутствует
1429	484540.39	2215929.72	Картометрический метод	5	Закрепление отсутствует
1430	484542.07	2215929.87	Картометрический метод	5	Закрепление отсутствует
1431	484545.80	2215958.22	Картометрический метод	5	Закрепление отсутствует
1432	484548.49	2215958.91	Картометрический метод	5	Закрепление отсутствует
1433	484554.55	2215992.12	Картометрический метод	5	Закрепление отсутствует
1434	484553.51	2216022.48	Картометрический метод	5	Закрепление отсутствует
1435	484553.53	2216038.38	Картометрический метод	5	Закрепление отсутствует
1436	484553.14	2216038.38	Картометрический метод	5	Закрепление отсутствует
1437	484560.32	2216085.81	Картометрический метод	5	Закрепление отсутствует
1438	484563.19	2216094.03	Картометрический метод	5	Закрепление отсутствует

2. Сведения о характерных точках границ объекта

Обозначение характерных точек границ	Координаты, м		Метод определения координат характерной точки	Средняя квадратическая погрешность положения характерной точки (Mt), м	Описание обозначения точки на местности (при наличии)
	X	Y			
1	2	3	4	5	6
1439	484567.09	2216104.50	Картометрический метод	5	Закрепление отсутствует
1440	484573.57	2216133.60	Картометрический метод	5	Закрепление отсутствует
1441	484575.14	2216138.61	Картометрический метод	5	Закрепление отсутствует
1442	484586.95	2216179.47	Картометрический метод	5	Закрепление отсутствует
1443	484589.77	2216190.60	Картометрический метод	5	Закрепление отсутствует
1397	484571.77	2216198.85	Картометрический метод	5	Закрепление отсутствует
1444	484113.26	2216111.07	Картометрический метод	5	Закрепление отсутствует
1445	484113.49	2216110.80	Картометрический метод	5	Закрепление отсутствует
1446	484117.28	2216106.00	Картометрический метод	5	Закрепление отсутствует
1447	484121.59	2216100.57	Картометрический метод	5	Закрепление отсутствует
1448	484132.64	2216108.52	Картометрический метод	5	Закрепление отсутствует
1449	484200.50	2216136.90	Картометрический метод	5	Закрепление отсутствует
1450	484216.58	2216121.33	Картометрический метод	5	Закрепление отсутствует
1451	484215.82	2216106.03	Картометрический метод	5	Закрепление отсутствует
1452	484214.90	2216087.58	Картометрический метод	5	Закрепление отсутствует
1453	484212.04	2216028.60	Картометрический метод	5	Закрепление отсутствует
1454	484191.23	2216023.77	Картометрический метод	5	Закрепление отсутствует
1455	484190.29	2215971.66	Картометрический метод	5	Закрепление отсутствует
1456	484204.58	2215945.11	Картометрический метод	5	Закрепление отсутствует
1457	484227.76	2215931.25	Картометрический метод	5	Закрепление отсутствует
1458	484237.37	2215933.47	Картометрический метод	5	Закрепление отсутствует
1459	484258.21	2215907.07	Картометрический метод	5	Закрепление отсутствует
1460	484262.98	2215857.30	Картометрический метод	5	Закрепление отсутствует
1461	484312.70	2215862.01	Картометрический метод	5	Закрепление отсутствует
1462	484326.52	2215917.48	Картометрический метод	5	Закрепление отсутствует

2. Сведения о характерных точках границ объекта

Обозначение характерных точек границ	Координаты, м		Метод определения координат характерной точки	Средняя квадратическая погрешность положения характерной точки (Mt), м	Описание обозначения точки на местности (при наличии)
	X	Y			
1	2	3	4	5	6
1463	484375.31	2215905.36	Картометрический метод	5	Закрепление отсутствует
1464	484389.34	2215901.88	Картометрический метод	5	Закрепление отсутствует
1465	484424.62	2215963.17	Картометрический метод	5	Закрепление отсутствует
1466	484437.70	2215990.26	Картометрический метод	5	Закрепление отсутствует
1467	484437.89	2215991.10	Картометрический метод	5	Закрепление отсутствует
1468	484452.19	2216049.81	Картометрический метод	5	Закрепление отсутствует
1469	484450.69	2216050.17	Картометрический метод	5	Закрепление отсутствует
1470	484442.47	2216052.27	Картометрический метод	5	Закрепление отсутствует
1471	484442.41	2216052.06	Картометрический метод	5	Закрепление отсутствует
1472	484437.05	2216053.29	Картометрический метод	5	Закрепление отсутствует
1473	484432.93	2216054.82	Картометрический метод	5	Закрепление отсутствует
1474	484430.17	2216055.81	Картометрический метод	5	Закрепление отсутствует
1475	484427.03	2216057.10	Картометрический метод	5	Закрепление отсутствует
1476	484427.60	2216058.57	Картометрический метод	5	Закрепление отсутствует
1477	484421.71	2216061.54	Картометрический метод	5	Закрепление отсутствует
1478	484418.17	2216063.25	Картометрический метод	5	Закрепление отсутствует
1479	484410.10	2216067.42	Картометрический метод	5	Закрепление отсутствует
1480	484405.25	2216071.62	Картометрический метод	5	Закрепление отсутствует
1481	484403.33	2216074.08	Картометрический метод	5	Закрепление отсутствует
1482	484396.12	2216078.70	Картометрический метод	5	Закрепление отсутствует
1483	484390.73	2216082.27	Картометрический метод	5	Закрепление отсутствует
1484	484385.81	2216096.31	Картометрический метод	5	Закрепление отсутствует
1485	484370.03	2216083.56	Картометрический метод	5	Закрепление отсутствует
1486	484367.74	2216079.12	Картометрический метод	5	Закрепление отсутствует
1487	484366.96	2216076.72	Картометрический метод	5	Закрепление отсутствует

2. Сведения о характерных точках границ объекта

Обозначение характерных точек границ	Координаты, м		Метод определения координат характерной точки	Средняя квадратическая погрешность положения характерной точки (Mt), м	Описание обозначения точки на местности (при наличии)
	X	Y			
1	2	3	4	5	6
1488	484363.03	2216075.61	Картометрический метод	5	Закрепление отсутствует
1489	484344.20	2216081.13	Картометрический метод	5	Закрепление отсутствует
1490	484321.63	2216092.77	Картометрический метод	5	Закрепление отсутствует
1491	484309.18	2216098.50	Картометрический метод	5	Закрепление отсутствует
1492	484300.70	2216094.93	Картометрический метод	5	Закрепление отсутствует
1493	484293.79	2216087.10	Картометрический метод	5	Закрепление отсутствует
1494	484289.77	2216091.45	Картометрический метод	5	Закрепление отсутствует
1495	484287.55	2216094.42	Картометрический метод	5	Закрепление отсутствует
1496	484285.70	2216096.91	Картометрический метод	5	Закрепление отсутствует
1497	484288.75	2216098.38	Картометрический метод	5	Закрепление отсутствует
1498	484296.25	2216101.11	Картометрический метод	5	Закрепление отсутствует
1499	484301.20	2216105.31	Картометрический метод	5	Закрепление отсутствует
1500	484304.26	2216108.07	Картометрический метод	5	Закрепление отсутствует
1501	484305.37	2216109.09	Картометрический метод	5	Закрепление отсутствует
1502	484318.25	2216102.97	Картометрический метод	5	Закрепление отсутствует
1503	484353.55	2216087.01	Картометрический метод	5	Закрепление отсутствует
1504	484356.31	2216085.75	Картометрический метод	5	Закрепление отсутствует
1505	484381.10	2216116.77	Картометрический метод	5	Закрепление отсутствует
1506	484380.91	2216118.30	Картометрический метод	5	Закрепление отсутствует
1507	484383.07	2216122.80	Картометрический метод	5	Закрепление отсутствует
1508	484380.65	2216137.08	Картометрический метод	5	Закрепление отсутствует
1509	484377.95	2216149.26	Картометрический метод	5	Закрепление отсутствует
1510	484376.20	2216157.81	Картометрический метод	5	Закрепление отсутствует
1511	484374.10	2216163.24	Картометрический метод	5	Закрепление отсутствует
1512	484369.39	2216170.95	Картометрический метод	5	Закрепление отсутствует

2. Сведения о характерных точках границ объекта

Обозначение характерных точек границ	Координаты, м		Метод определения координат характерной точки	Средняя квадратическая погрешность положения характерной точки (Mt), м	Описание обозначения точки на местности (при наличии)
	X	Y			
1	2	3	4	5	6
1513	484359.79	2216178.03	Картометрический метод	5	Закрепление отсутствует
1514	484355.09	2216181.51	Картометрический метод	5	Закрепление отсутствует
1515	484332.97	2216192.73	Картометрический метод	5	Закрепление отсутствует
1516	484327.69	2216191.14	Картометрический метод	5	Закрепление отсутствует
1517	484318.84	2216188.14	Картометрический метод	5	Закрепление отсутствует
1518	484314.74	2216186.67	Картометрический метод	5	Закрепление отсутствует
1519	484304.39	2216180.79	Картометрический метод	5	Закрепление отсутствует
1520	484297.18	2216176.68	Картометрический метод	5	Закрепление отсутствует
1521	484286.38	2216176.20	Картометрический метод	5	Закрепление отсутствует
1522	484285.42	2216176.53	Картометрический метод	5	Закрепление отсутствует
1523	484285.18	2216176.32	Картометрический метод	5	Закрепление отсутствует
1524	484282.78	2216177.01	Картометрический метод	5	Закрепление отсутствует
1525	484279.70	2216176.32	Картометрический метод	5	Закрепление отсутствует
1526	484276.31	2216179.20	Картометрический метод	5	Закрепление отсутствует
1527	484257.19	2216184.90	Картометрический метод	5	Закрепление отсутствует
1528	484251.52	2216184.69	Картометрический метод	5	Закрепление отсутствует
1529	484243.61	2216180.58	Картометрический метод	5	Закрепление отсутствует
1530	484240.78	2216179.29	Картометрический метод	5	Закрепление отсутствует
1531	484240.76	2216179.32	Картометрический метод	5	Закрепление отсутствует
1532	484205.59	2216166.30	Картометрический метод	5	Закрепление отсутствует
1533	484196.27	2216162.49	Картометрический метод	5	Закрепление отсутствует
1534	484192.40	2216160.81	Картометрический метод	5	Закрепление отсутствует
1535	484192.88	2216159.58	Картометрический метод	5	Закрепление отсутствует
1536	484188.83	2216157.66	Картометрический метод	5	Закрепление отсутствует
1537	484184.00	2216155.59	Картометрический метод	5	Закрепление отсутствует

2. Сведения о характерных точках границ объекта

Обозначение характерных точек границ	Координаты, м		Метод определения координат характерной точки	Средняя квадратическая погрешность положения характерной точки (Mt), м	Описание обозначения точки на местности (при наличии)
	X	Y			
1	2	3	4	5	6
1538	484179.58	2216153.67	Картометрический метод	5	Закрепление отсутствует
1539	484159.36	2216142.60	Картометрический метод	5	Закрепление отсутствует
1540	484127.56	2216123.79	Картометрический метод	5	Закрепление отсутствует
1541	484122.26	2216120.49	Картометрический метод	5	Закрепление отсутствует
1542	484122.11	2216119.92	Картометрический метод	5	Закрепление отсутствует
1543	484119.56	2216117.67	Картометрический метод	5	Закрепление отсутствует
1544	484116.20	2216114.01	Картометрический метод	5	Закрепление отсутствует
1444	484113.26	2216111.07	Картометрический метод	5	Закрепление отсутствует
1545	484554.17	2216302.26	Картометрический метод	5	Закрепление отсутствует
1546	484526.00	2216330.40	Картометрический метод	5	Закрепление отсутствует
1547	484519.90	2216331.87	Картометрический метод	5	Закрепление отсутствует
1548	484445.60	2216263.59	Картометрический метод	5	Закрепление отсутствует
1549	484436.90	2216273.07	Картометрический метод	5	Закрепление отсутствует
1550	484421.72	2216264.73	Картометрический метод	5	Закрепление отсутствует
1551	484411.37	2216248.35	Картометрический метод	5	Закрепление отсутствует
1552	484408.01	2216237.28	Картометрический метод	5	Закрепление отсутствует
1553	484404.28	2216227.29	Картометрический метод	5	Закрепление отсутствует
1554	484372.64	2216196.57	Картометрический метод	5	Закрепление отсутствует
1555	484357.42	2216198.85	Картометрический метод	5	Закрепление отсутствует
1556	484354.75	2216200.56	Картометрический метод	5	Закрепление отсутствует
1557	484350.31	2216205.36	Картометрический метод	5	Закрепление отсутствует
1558	484345.43	2216213.73	Картометрический метод	5	Закрепление отсутствует
1559	484352.23	2216238.48	Картометрический метод	5	Закрепление отсутствует
1560	484352.77	2216251.83	Картометрический метод	5	Закрепление отсутствует
1561	484349.39	2216261.43	Картометрический метод	5	Закрепление отсутствует

2. Сведения о характерных точках границ объекта

Обозначение характерных точек границ	Координаты, м		Метод определения координат характерной точки	Средняя квадратическая погрешность положения характерной точки (Mt), м	Описание обозначения точки на местности (при наличии)
	X	Y			
1	2	3	4	5	6
1562	484338.22	2216279.76	Картометрический метод	5	Закрепление отсутствует
1563	484337.44	2216283.78	Картометрический метод	5	Закрепление отсутствует
1564	484342.63	2216321.97	Картометрический метод	5	Закрепление отсутствует
1565	484344.46	2216326.89	Картометрический метод	5	Закрепление отсутствует
1566	484341.62	2216332.62	Картометрический метод	5	Закрепление отсутствует
1567	484338.07	2216335.20	Картометрический метод	5	Закрепление отсутствует
1568	484323.97	2216343.81	Картометрический метод	5	Закрепление отсутствует
1569	484300.37	2216347.23	Картометрический метод	5	Закрепление отсутствует
1570	484297.82	2216346.09	Картометрический метод	5	Закрепление отсутствует
1571	484290.58	2216354.16	Картометрический метод	5	Закрепление отсутствует
1572	484286.42	2216350.38	Картометрический метод	5	Закрепление отсутствует
1573	484276.57	2216326.17	Картометрический метод	5	Закрепление отсутствует
1574	484266.86	2216309.40	Картометрический метод	5	Закрепление отсутствует
1575	484266.65	2216306.37	Картометрический метод	5	Закрепление отсутствует
1576	484265.50	2216303.31	Картометрический метод	5	Закрепление отсутствует
1577	484264.96	2216302.32	Картометрический метод	5	Закрепление отсутствует
1578	484264.12	2216299.29	Картометрический метод	5	Закрепление отсутствует
1579	484263.46	2216296.17	Картометрический метод	5	Закрепление отсутствует
1580	484263.77	2216293.02	Картометрический метод	5	Закрепление отсутствует
1581	484264.39	2216289.84	Картометрический метод	5	Закрепление отсутствует
1582	484269.68	2216278.11	Картометрический метод	5	Закрепление отсутствует
1583	484277.41	2216275.74	Картометрический метод	5	Закрепление отсутствует
1584	484274.44	2216269.29	Картометрический метод	5	Закрепление отсутствует
1585	484275.02	2216267.97	Картометрический метод	5	Закрепление отсутствует
1586	484276.79	2216264.22	Картометрический метод	5	Закрепление отсутствует

2. Сведения о характерных точках границ объекта

Обозначение характерных точек границ	Координаты, м		Метод определения координат характерной точки	Средняя квадратическая погрешность положения характерной точки (Mt), м	Описание обозначения точки на местности (при наличии)
	X	Y			
1	2	3	4	5	6
1587	484281.26	2216266.41	Картометрический метод	5	Закрепление отсутствует
1588	484283.83	2216262.96	Картометрический метод	5	Закрепление отсутствует
1589	484285.34	2216261.31	Картометрический метод	5	Закрепление отсутствует
1590	484285.75	2216260.86	Картометрический метод	5	Закрепление отсутствует
1591	484296.10	2216269.98	Картометрический метод	5	Закрепление отсутствует
1592	484296.10	2216270.01	Картометрический метод	5	Закрепление отсутствует
1593	484296.19	2216270.07	Картометрический метод	5	Закрепление отсутствует
1594	484300.30	2216273.79	Картометрический метод	5	Закрепление отсутствует
1595	484302.98	2216275.68	Картометрический метод	5	Закрепление отсутствует
1596	484303.49	2216279.55	Картометрический метод	5	Закрепление отсутствует
1597	484305.07	2216279.25	Картометрический метод	5	Закрепление отсутствует
1598	484305.94	2216277.75	Картометрический метод	5	Закрепление отсутствует
1599	484311.65	2216280.72	Картометрический метод	5	Закрепление отсутствует
1600	484314.85	2216273.31	Картометрический метод	5	Закрепление отсутствует
1601	484324.33	2216251.74	Картометрический метод	5	Закрепление отсутствует
1602	484324.76	2216244.36	Картометрический метод	5	Закрепление отсутствует
1603	484322.95	2216229.45	Картометрический метод	5	Закрепление отсутствует
1604	484323.61	2216220.69	Картометрический метод	5	Закрепление отсутствует
1605	484326.10	2216215.14	Картометрический метод	5	Закрепление отсутствует
1606	484329.40	2216210.19	Картометрический метод	5	Закрепление отсутствует
1607	484334.08	2216205.84	Картометрический метод	5	Закрепление отсутствует
1608	484337.51	2216202.15	Картометрический метод	5	Закрепление отсутствует
1609	484357.93	2216189.01	Картометрический метод	5	Закрепление отсутствует
1610	484362.28	2216186.49	Картометрический метод	5	Закрепление отсутствует
1611	484366.31	2216183.40	Картометрический метод	5	Закрепление отсутствует

2. Сведения о характерных точках границ объекта

Обозначение характерных точек границ	Координаты, м		Метод определения координат характерной точки	Средняя квадратическая погрешность положения характерной точки (Mt), м	Описание обозначения точки на местности (при наличии)
	X	Y			
1	2	3	4	5	6
1612	484373.35	2216176.41	Картометрический метод	5	Закрепление отсутствует
1613	484377.94	2216172.09	Картометрический метод	5	Закрепление отсутствует
1614	484384.54	2216152.38	Картометрический метод	5	Закрепление отсутствует
1615	484385.80	2216148.63	Картометрический метод	5	Закрепление отсутствует
1616	484386.40	2216145.78	Картометрический метод	5	Закрепление отсутствует
1617	484386.62	2216144.04	Картометрический метод	5	Закрепление отсутствует
1618	484395.10	2216105.37	Картометрический метод	5	Закрепление отсутствует
1619	484397.20	2216099.67	Картометрический метод	5	Закрепление отсутствует
1620	484399.12	2216094.78	Картометрический метод	5	Закрепление отсутствует
1621	484404.94	2216082.27	Картометрический метод	5	Закрепление отсутствует
1622	484407.10	2216080.83	Картометрический метод	5	Закрепление отсутствует
1623	484426.75	2216066.82	Картометрический метод	5	Закрепление отсутствует
1624	484426.33	2216066.22	Картометрический метод	5	Закрепление отсутствует
1625	484435.06	2216062.02	Картометрический метод	5	Закрепление отсутствует
1626	484435.73	2216064.03	Картометрический метод	5	Закрепление отсутствует
1627	484450.84	2216058.81	Картометрический метод	5	Закрепление отсутствует
1628	484452.52	2216063.70	Картометрический метод	5	Закрепление отсутствует
1629	484473.49	2216088.54	Картометрический метод	5	Закрепление отсутствует
1630	484489.51	2216139.90	Картометрический метод	5	Закрепление отсутствует
1631	484466.36	2216146.29	Картометрический метод	5	Закрепление отсутствует
1632	484461.86	2216145.06	Картометрический метод	5	Закрепление отсутствует
1633	484457.89	2216146.17	Картометрический метод	5	Закрепление отсутствует
1634	484455.01	2216149.26	Картометрический метод	5	Закрепление отсутствует
1635	484455.82	2216151.72	Картометрический метод	5	Закрепление отсутствует
1636	484455.80	2216151.90	Картометрический метод	5	Закрепление отсутствует

2. Сведения о характерных точках границ объекта

Обозначение характерных точек границ	Координаты, м		Метод определения координат характерной точки	Средняя квадратическая погрешность положения характерной точки (Mt), м	Описание обозначения точки на местности (при наличии)
	X	Y			
1	2	3	4	5	6
1637	484456.55	2216151.75	Картометрический метод	5	Закрепление отсутствует
1638	484471.93	2216199.09	Картометрический метод	5	Закрепление отсутствует
1639	484478.29	2216213.52	Картометрический метод	5	Закрепление отсутствует
1640	484488.13	2216233.20	Картометрический метод	5	Закрепление отсутствует
1641	484492.66	2216240.91	Картометрический метод	5	Закрепление отсутствует
1642	484493.02	2216241.45	Картометрический метод	5	Закрепление отсутствует
1643	484492.72	2216241.63	Картометрический метод	5	Закрепление отсутствует
1644	484498.00	2216249.49	Картометрический метод	5	Закрепление отсутствует
1645	484504.09	2216256.30	Картометрический метод	5	Закрепление отсутствует
1646	484508.36	2216261.55	Картометрический метод	5	Закрепление отсутствует
1647	484512.31	2216262.36	Картометрический метод	5	Закрепление отсутствует
1648	484513.19	2216261.58	Картометрический метод	5	Закрепление отсутствует
1649	484515.73	2216259.57	Картометрический метод	5	Закрепление отсутствует
1650	484517.30	2216258.40	Картометрический метод	5	Закрепление отсутствует
1651	484493.99	2216231.19	Картометрический метод	5	Закрепление отсутствует
1652	484480.88	2216206.05	Картометрический метод	5	Закрепление отсутствует
1653	484475.63	2216193.60	Картометрический метод	5	Закрепление отсутствует
1654	484472.98	2216183.70	Картометрический метод	5	Закрепление отсутствует
1655	484463.60	2216153.58	Картометрический метод	5	Закрепление отсутствует
1656	484464.94	2216150.94	Картометрический метод	5	Закрепление отсутствует
1657	484490.80	2216143.65	Картометрический метод	5	Закрепление отсутствует
1658	484491.19	2216143.53	Картометрический метод	5	Закрепление отсутствует
1659	484492.67	2216146.71	Картометрический метод	5	Закрепление отсутствует
1660	484498.28	2216163.81	Картометрический метод	5	Закрепление отсутствует
1661	484497.61	2216164.02	Картометрический метод	5	Закрепление отсутствует

2. Сведения о характерных точках границ объекта

Обозначение характерных точек границ	Координаты, м		Метод определения координат характерной точки	Средняя квадратическая погрешность положения характерной точки (Mt), м	Описание обозначения точки на местности (при наличии)
	X	Y			
1	2	3	4	5	6
1662	484498.64	2216167.74	Картометрический метод	5	Закрепление отсутствует
1663	484499.96	2216167.38	Картометрический метод	5	Закрепление отсутствует
1664	484504.79	2216176.23	Картометрический метод	5	Закрепление отсутствует
1665	484526.27	2216210.07	Картометрический метод	5	Закрепление отсутствует
1666	484544.09	2216236.47	Картометрический метод	5	Закрепление отсутствует
1667	484567.73	2216270.19	Картометрический метод	5	Закрепление отсутствует
1668	484575.08	2216279.34	Картометрический метод	5	Закрепление отсутствует
1669	484576.03	2216280.51	Картометрический метод	5	Закрепление отсутствует
1545	484554.17	2216302.26	Картометрический метод	5	Закрепление отсутствует
1670	484269.55	2216252.25	Картометрический метод	5	Закрепление отсутствует
1671	484253.77	2216235.87	Картометрический метод	5	Закрепление отсутствует
1672	484232.20	2216225.40	Картометрический метод	5	Закрепление отсутствует
1673	484197.47	2216200.08	Картометрический метод	5	Закрепление отсутствует
1674	484158.82	2216171.16	Картометрический метод	5	Закрепление отсутствует
1675	484157.63	2216172.75	Картометрический метод	5	Закрепление отсутствует
1676	484154.42	2216170.29	Картометрический метод	5	Закрепление отсутствует
1677	484139.95	2216163.60	Картометрический метод	5	Закрепление отсутствует
1678	484133.24	2216162.16	Картометрический метод	5	Закрепление отсутствует
1679	484118.98	2216156.31	Картометрический метод	5	Закрепление отсутствует
1680	484107.97	2216149.59	Картометрический метод	5	Закрепление отсутствует
1681	484102.40	2216145.18	Картометрический метод	5	Закрепление отсутствует
1682	484100.83	2216146.80	Картометрический метод	5	Закрепление отсутствует
1683	484093.55	2216137.47	Картометрический метод	5	Закрепление отсутствует
1684	484086.67	2216126.94	Картометрический метод	5	Закрепление отсутствует
1685	484084.13	2216119.65	Картометрический метод	5	Закрепление отсутствует

2. Сведения о характерных точках границ объекта

Обозначение характерных точек границ	Координаты, м		Метод определения координат характерной точки	Средняя квадратическая погрешность положения характерной точки (Mt), м	Описание обозначения точки на местности (при наличии)
	X	Y			
1	2	3	4	5	6
1686	484082.60	2216116.65	Картометрический метод	5	Закрепление отсутствует
1687	484078.45	2216111.79	Картометрический метод	5	Закрепление отсутствует
1688	484077.47	2216111.43	Картометрический метод	5	Закрепление отсутствует
1689	484077.01	2216108.73	Картометрический метод	5	Закрепление отсутствует
1690	484078.09	2216099.10	Картометрический метод	5	Закрепление отсутствует
1691	484089.17	2216095.50	Картометрический метод	5	Закрепление отсутствует
1692	484095.49	2216099.13	Картометрический метод	5	Закрепление отсутствует
1693	484095.85	2216099.43	Картометрический метод	5	Закрепление отсутствует
1694	484107.59	2216111.28	Картометрический метод	5	Закрепление отсутствует
1695	484111.90	2216115.60	Картометрический метод	5	Закрепление отсутствует
1696	484114.34	2216118.09	Картометрический метод	5	Закрепление отсутствует
1697	484121.72	2216125.29	Картометрический метод	5	Закрепление отсутствует
1698	484121.89	2216125.41	Картометрический метод	5	Закрепление отсутствует
1699	484122.08	2216125.53	Картометрический метод	5	Закрепление отсутствует
1700	484133.29	2216132.94	Картометрический метод	5	Закрепление отсутствует
1701	484137.73	2216135.85	Картометрический метод	5	Закрепление отсутствует
1702	484145.33	2216140.71	Картометрический метод	5	Закрепление отсутствует
1703	484165.69	2216151.09	Картометрический метод	5	Закрепление отсутствует
1704	484168.52	2216152.62	Картометрический метод	5	Закрепление отсутствует
1705	484187.95	2216163.72	Картометрический метод	5	Закрепление отсутствует
1706	484215.22	2216174.94	Картометрический метод	5	Закрепление отсутствует
1707	484223.02	2216177.40	Картометрический метод	5	Закрепление отсутствует
1708	484225.34	2216179.08	Картометрический метод	5	Закрепление отсутствует
1709	484250.50	2216189.34	Картометрический метод	5	Закрепление отсутствует
1710	484252.79	2216190.81	Картометрический метод	5	Закрепление отсутствует

2. Сведения о характерных точках границ объекта

Обозначение характерных точек границ	Координаты, м		Метод определения координат характерной точки	Средняя квадратическая погрешность положения характерной точки (Mt), м	Описание обозначения точки на местности (при наличии)
	X	Y			
1	2	3	4	5	6
1711	484258.78	2216194.26	Картометрический метод	5	Закрепление отсутствует
1712	484267.27	2216186.22	Картометрический метод	5	Закрепление отсутствует
1713	484269.52	2216185.32	Картометрический метод	5	Закрепление отсутствует
1714	484288.93	2216181.03	Картометрический метод	5	Закрепление отсутствует
1715	484293.14	2216181.21	Картометрический метод	5	Закрепление отсутствует
1716	484293.25	2216181.21	Картометрический метод	5	Закрепление отсутствует
1717	484295.11	2216181.30	Картометрический метод	5	Закрепление отсутствует
1718	484296.67	2216181.36	Картометрический метод	5	Закрепление отсутствует
1719	484297.52	2216181.87	Картометрический метод	5	Закрепление отсутствует
1720	484297.54	2216181.87	Картометрический метод	5	Закрепление отсутствует
1721	484314.43	2216191.80	Картометрический метод	5	Закрепление отсутствует
1722	484324.75	2216197.83	Картометрический метод	5	Закрепление отсутствует
1723	484326.83	2216201.28	Картометрический метод	5	Закрепление отсутствует
1724	484326.83	2216201.31	Картометрический метод	5	Закрепление отсутствует
1725	484327.49	2216202.36	Картометрический метод	5	Закрепление отсутствует
1726	484328.33	2216203.74	Картометрический метод	5	Закрепление отсутствует
1727	484326.31	2216206.14	Картометрический метод	5	Закрепление отсутствует
1728	484326.31	2216206.17	Картометрический метод	5	Закрепление отсутствует
1729	484319.35	2216214.45	Картометрический метод	5	Закрепление отсутствует
1730	484318.87	2216215.02	Картометрический метод	5	Закрепление отсутствует
1731	484318.10	2216223.66	Картометрический метод	5	Закрепление отсутствует
1732	484319.89	2216250.66	Картометрический метод	5	Закрепление отсутствует
1733	484311.97	2216268.63	Картометрический метод	5	Закрепление отсутствует
1734	484309.16	2216270.16	Картометрический метод	5	Закрепление отсутствует
1735	484306.63	2216270.40	Картометрический метод	5	Закрепление отсутствует

2. Сведения о характерных точках границ объекта

Обозначение характерных точек границ	Координаты, м		Метод определения координат характерной точки	Средняя квадратическая погрешность положения характерной точки (Mt), м	Описание обозначения точки на местности (при наличии)
	X	Y			
1	2	3	4	5	6
1736	484301.42	2216268.72	Картометрический метод	5	Закрепление отсутствует
1737	484275.46	2216246.07	Картометрический метод	5	Закрепление отсутствует
1670	484269.55	2216252.25	Картометрический метод	5	Закрепление отсутствует
1738	484277.41	2215742.37	Картометрический метод	5	Закрепление отсутствует
1739	484237.69	2215779.90	Картометрический метод	5	Закрепление отсутствует
1740	484233.91	2215862.61	Картометрический метод	5	Закрепление отсутствует
1741	484211.30	2215854.84	Картометрический метод	5	Закрепление отсутствует
1742	484197.31	2215849.17	Картометрический метод	5	Закрепление отсутствует
1743	484193.63	2215845.60	Картометрический метод	5	Закрепление отсутствует
1744	484191.02	2215848.36	Картометрический метод	5	Закрепление отсутствует
1745	484183.27	2215856.31	Картометрический метод	5	Закрепление отсутствует
1746	484178.86	2215859.79	Картометрический метод	5	Закрепление отсутствует
1747	484202.72	2215897.11	Картометрический метод	5	Закрепление отсутствует
1748	484175.59	2215868.55	Картометрический метод	5	Закрепление отсутствует
1749	484174.22	2215866.54	Картометрический метод	5	Закрепление отсутствует
1750	484158.58	2215874.91	Картометрический метод	5	Закрепление отсутствует
1751	484150.48	2215873.14	Картометрический метод	5	Закрепление отсутствует
1752	484148.30	2215879.98	Картометрический метод	5	Закрепление отсутствует
1753	484146.89	2215883.82	Картометрический метод	5	Закрепление отсутствует
1754	484144.00	2215907.37	Картометрический метод	5	Закрепление отсутствует
1755	484092.43	2215893.51	Картометрический метод	5	Закрепление отсутствует
1756	484084.49	2215879.86	Картометрический метод	5	Закрепление отсутствует
1757	484161.44	2215817.43	Картометрический метод	5	Закрепление отсутствует
1758	484153.39	2215807.47	Картометрический метод	5	Закрепление отсутствует
1759	484151.20	2215793.64	Картометрический метод	5	Закрепление отсутствует

2. Сведения о характерных точках границ объекта

Обозначение характерных точек границ	Координаты, м		Метод определения координат характерной точки	Средняя квадратическая погрешность положения характерной точки (Mt), м	Описание обозначения точки на местности (при наличии)
	X	Y			
1	2	3	4	5	6
1760	484153.21	2215749.60	Картометрический метод	5	Закрепление отсутствует
1761	484162.45	2215729.38	Картометрический метод	5	Закрепление отсутствует
1762	484163.92	2215726.68	Картометрический метод	5	Закрепление отсутствует
1763	484168.45	2215729.59	Картометрический метод	5	Закрепление отсутствует
1764	484177.19	2215755.03	Картометрический метод	5	Закрепление отсутствует
1765	484178.53	2215757.73	Картометрический метод	5	Закрепление отсутствует
1766	484188.73	2215763.88	Картометрический метод	5	Закрепление отсутствует
1767	484200.61	2215762.17	Картометрический метод	5	Закрепление отсутствует
1768	484202.95	2215754.76	Картометрический метод	5	Закрепление отсутствует
1769	484212.41	2215709.61	Картометрический метод	5	Закрепление отсутствует
1770	484218.46	2215667.28	Картометрический метод	5	Закрепление отсутствует
1771	484219.37	2215664.43	Картометрический метод	5	Закрепление отсутствует
1772	484225.88	2215656.54	Картометрический метод	5	Закрепление отсутствует
1773	484228.76	2215653.33	Картометрический метод	5	Закрепление отсутствует
1774	484234.03	2215648.17	Картометрический метод	5	Закрепление отсутствует
1775	484238.45	2215643.88	Картометрический метод	5	Закрепление отсутствует
1776	484246.19	2215657.23	Картометрический метод	5	Закрепление отсутствует
1777	484255.60	2215673.91	Картометрический метод	5	Закрепление отсутствует
1778	484272.91	2215693.26	Картометрический метод	5	Закрепление отсутствует
1779	484276.99	2215703.70	Картометрический метод	5	Закрепление отсутствует
1780	484278.95	2215704.09	Картометрический метод	5	Закрепление отсутствует
1781	484278.37	2215707.24	Картометрический метод	5	Закрепление отсутствует
1782	484280.66	2215713.15	Картометрический метод	5	Закрепление отсутствует
1783	484293.59	2215727.04	Картометрический метод	5	Закрепление отсутствует
1738	484277.41	2215742.37	Картометрический метод	5	Закрепление отсутствует

2. Сведения о характерных точках границ объекта

Обозначение характерных точек границ	Координаты, м		Метод определения координат характерной точки	Средняя квадратическая погрешность положения характерной точки (Mt), м	Описание обозначения точки на местности (при наличии)
	X	Y			
1	2	3	4	5	6
1784	484231.81	2215875.81	Картометрический метод	5	Закрепление отсутствует
1785	484225.55	2215888.14	Картометрический метод	5	Закрепление отсутствует
1786	484218.82	2215896.00	Картометрический метод	5	Закрепление отсутствует
1787	484211.95	2215901.28	Картометрический метод	5	Закрепление отсутствует
1788	484223.96	2215886.49	Картометрический метод	5	Закрепление отсутствует
1789	484225.21	2215886.01	Картометрический метод	5	Закрепление отсутствует
1790	484228.18	2215881.72	Картометрический метод	5	Закрепление отсутствует
1791	484233.91	2215862.61	Картометрический метод	5	Закрепление отсутствует
1784	484231.81	2215875.81	Картометрический метод	5	Закрепление отсутствует
1792	484212.85	2215607.82	Картометрический метод	5	Закрепление отсутствует
1793	484176.67	2215620.24	Картометрический метод	5	Закрепление отсутствует
1794	484161.49	2215674.90	Картометрический метод	5	Закрепление отсутствует
1795	484148.36	2215722.36	Картометрический метод	5	Закрепление отсутствует
1796	484140.98	2215748.91	Картометрический метод	5	Закрепление отсутствует
1797	484124.80	2215807.32	Картометрический метод	5	Закрепление отсутствует
1798	484051.66	2215791.99	Картометрический метод	5	Закрепление отсутствует
1799	484005.98	2215768.68	Картометрический метод	5	Закрепление отсутствует
1800	484022.89	2215697.94	Картометрический метод	5	Закрепление отсутствует
1801	484044.98	2215605.33	Картометрический метод	5	Закрепление отсутствует
1802	484056.88	2215608.18	Картометрический метод	5	Закрепление отсутствует
1803	484067.26	2215625.73	Картометрический метод	5	Закрепление отсутствует
1804	484075.18	2215621.02	Картометрический метод	5	Закрепление отсутствует
1805	484065.59	2215604.82	Картометрический метод	5	Закрепление отсутствует
1806	484069.31	2215591.47	Картометрический метод	5	Закрепление отсутствует
1807	484058.00	2215588.44	Картометрический метод	5	Закрепление отсутствует

2. Сведения о характерных точках границ объекта

Обозначение характерных точек границ	Координаты, м		Метод определения координат характерной точки	Средняя квадратическая погрешность положения характерной точки (Mt), м	Описание обозначения точки на местности (при наличии)
	X	Y			
1	2	3	4	5	6
1808	484069.51	2215541.85	Картометрический метод	5	Закрепление отсутствует
1809	484115.00	2215567.56	Картометрический метод	5	Закрепление отсутствует
1810	484117.37	2215537.35	Картометрический метод	5	Закрепление отсутствует
1811	484110.91	2215522.83	Картометрический метод	5	Закрепление отсутствует
1812	484111.06	2215520.82	Картометрический метод	5	Закрепление отсутствует
1813	484111.13	2215520.16	Картометрический метод	5	Закрепление отсутствует
1814	484119.67	2215484.88	Картометрический метод	5	Закрепление отсутствует
1815	484120.82	2215475.85	Картометрический метод	5	Закрепление отсутствует
1816	484123.45	2215464.06	Картометрический метод	5	Закрепление отсутствует
1817	484131.04	2215444.44	Картометрический метод	5	Закрепление отсутствует
1818	484123.63	2215390.17	Картометрический метод	5	Закрепление отсутствует
1819	484150.69	2215380.81	Картометрический метод	5	Закрепление отсутствует
1820	484160.15	2215377.54	Картометрический метод	5	Закрепление отсутствует
1821	484160.53	2215381.41	Картометрический метод	5	Закрепление отсутствует
1822	484165.39	2215405.29	Картометрический метод	5	Закрепление отсутствует
1823	484165.40	2215405.32	Картометрический метод	5	Закрепление отсутствует
1824	484160.95	2215406.79	Картометрический метод	5	Закрепление отсутствует
1825	484166.83	2215429.83	Картометрический метод	5	Закрепление отсутствует
1826	484160.95	2215433.79	Картометрический метод	5	Закрепление отсутствует
1827	484167.89	2215476.42	Картометрический метод	5	Закрепление отсутствует
1828	484169.66	2215475.88	Картометрический метод	5	Закрепление отсутствует
1829	484174.70	2215494.57	Картометрический метод	5	Закрепление отсутствует
1830	484174.76	2215494.84	Картометрический метод	5	Закрепление отсутствует
1831	484174.78	2215494.87	Картометрический метод	5	Закрепление отсутствует
1832	484174.85	2215495.17	Картометрический метод	5	Закрепление отсутствует

2. Сведения о характерных точках границ объекта

Обозначение характерных точек границ	Координаты, м		Метод определения координат характерной точки	Средняя квадратическая погрешность положения характерной точки (Mt), м	Описание обозначения точки на местности (при наличии)
	X	Y			
1	2	3	4	5	6
1833	484174.93	2215495.44	Картометрический метод	5	Закрепление отсутствует
1834	484175.62	2215497.99	Картометрический метод	5	Закрепление отсутствует
1835	484175.78	2215498.59	Картометрический метод	5	Закрепление отсутствует
1836	484177.55	2215505.19	Картометрический метод	5	Закрепление отсутствует
1837	484189.03	2215533.03	Картометрический метод	5	Закрепление отсутствует
1838	484190.56	2215537.83	Картометрический метод	5	Закрепление отсутствует
1839	484200.20	2215561.23	Картометрический метод	5	Закрепление отсутствует
1840	484201.96	2215565.97	Картометрический метод	5	Закрепление отсутствует
1841	484214.62	2215595.04	Картометрический метод	5	Закрепление отсутствует
1842	484207.46	2215597.50	Картометрический метод	5	Закрепление отсутствует
1792	484212.85	2215607.82	Картометрический метод	5	Закрепление отсутствует
1843	484286.27	2215634.25	Картометрический метод	5	Закрепление отсутствует
1844	484275.52	2215610.52	Картометрический метод	5	Закрепление отсутствует
1845	484249.45	2215562.46	Картометрический метод	5	Закрепление отсутствует
1846	484232.35	2215548.54	Картометрический метод	5	Закрепление отсутствует
1847	484232.11	2215548.33	Картометрический метод	5	Закрепление отсутствует
1848	484231.88	2215548.15	Картометрический метод	5	Закрепление отсутствует
1849	484230.68	2215547.19	Картометрический метод	5	Закрепление отсутствует
1850	484228.96	2215540.17	Картометрический метод	5	Закрепление отсутствует
1851	484242.19	2215530.57	Картометрический метод	5	Закрепление отсутствует
1852	484287.62	2215547.07	Картометрический метод	5	Закрепление отсутствует
1853	484303.09	2215585.38	Картометрический метод	5	Закрепление отсутствует
1854	484320.77	2215617.54	Картометрический метод	5	Закрепление отсутствует
1855	484293.65	2215630.92	Картометрический метод	5	Закрепление отсутствует
1843	484286.27	2215634.25	Картометрический метод	5	Закрепление отсутствует

2. Сведения о характерных точках границ объекта

Обозначение характерных точек границ	Координаты, м		Метод определения координат характерной точки	Средняя квадратическая погрешность положения характерной точки (Mt), м	Описание обозначения точки на местности (при наличии)
	X	Y			
1	2	3	4	5	6
1856	484197.58	2215440.87	Картометрический метод	5	Закрепление отсутствует
1857	484194.91	2215381.53	Картометрический метод	5	Закрепление отсутствует
1858	484194.79	2215378.86	Картометрический метод	5	Закрепление отсутствует
1859	484227.98	2215380.51	Картометрический метод	5	Закрепление отсутствует
1860	484233.02	2215443.00	Картометрический метод	5	Закрепление отсутствует
1861	484199.74	2215441.35	Картометрический метод	5	Закрепление отсутствует
1856	484197.58	2215440.87	Картометрический метод	5	Закрепление отсутствует
1862	484120.12	2215364.40	Картометрический метод	5	Закрепление отсутствует
1863	484108.76	2215376.61	Картометрический метод	5	Закрепление отсутствует
1864	484103.02	2215380.36	Картометрический метод	5	Закрепление отсутствует
1865	484104.01	2215382.07	Картометрический метод	5	Закрепление отсутствует
1866	484105.75	2215385.07	Картометрический метод	5	Закрепление отсутствует
1867	484101.22	2215391.70	Картометрический метод	5	Закрепление отсутствует
1868	484099.81	2215391.16	Картометрический метод	5	Закрепление отсутствует
1869	484098.47	2215393.68	Картометрический метод	5	Закрепление отсутствует
1870	484086.61	2215411.80	Картометрический метод	5	Закрепление отсутствует
1871	484085.29	2215415.61	Картометрический метод	5	Закрепление отсутствует
1872	484081.15	2215421.16	Картометрический метод	5	Закрепление отсутствует
1873	484078.18	2215426.17	Картометрический метод	5	Закрепление отсутствует
1874	484072.31	2215423.74	Картометрический метод	5	Закрепление отсутствует
1875	484068.58	2215430.34	Картометрический метод	5	Закрепление отсутствует
1876	484075.69	2215434.81	Картометрический метод	5	Закрепление отсутствует
1877	484077.13	2215436.01	Картометрический метод	5	Закрепление отсутствует
1878	484067.35	2215470.24	Картометрический метод	5	Закрепление отсутствует
1879	484071.88	2215487.58	Картометрический метод	5	Закрепление отсутствует

2. Сведения о характерных точках границ объекта

Обозначение характерных точек границ	Координаты, м		Метод определения координат характерной точки	Средняя квадратическая погрешность положения характерной точки (Mt), м	Описание обозначения точки на местности (при наличии)
	X	Y			
1	2	3	4	5	6
1880	484072.93	2215492.77	Картометрический метод	5	Закрепление отсутствует
1881	484072.36	2215498.74	Картометрический метод	5	Закрепление отсутствует
1882	484071.31	2215504.41	Картометрический метод	5	Закрепление отсутствует
1883	484069.60	2215510.20	Картометрический метод	5	Закрепление отсутствует
1884	484064.86	2215524.84	Картометрический метод	5	Закрепление отсутствует
1885	484063.75	2215528.29	Картометрический метод	5	Закрепление отсутствует
1886	484061.60	2215530.63	Картометрический метод	5	Закрепление отсутствует
1887	484057.30	2215532.40	Картометрический метод	5	Закрепление отсутствует
1888	484053.29	2215534.02	Картометрический метод	5	Закрепление отсутствует
1889	484049.62	2215534.71	Картометрический метод	5	Закрепление отсутствует
1890	484044.35	2215533.75	Картометрический метод	5	Закрепление отсутствует
1891	484044.19	2215532.97	Картометрический метод	5	Закрепление отсутствует
1892	484035.43	2215530.48	Картометрический метод	5	Закрепление отсутствует
1893	484035.32	2215530.42	Картометрический метод	5	Закрепление отсутствует
1894	484031.03	2215527.99	Картометрический метод	5	Закрепление отсутствует
1895	484030.99	2215527.96	Картометрический метод	5	Закрепление отсутствует
1896	484027.31	2215525.89	Картометрический метод	5	Закрепление отсутствует
1897	484026.01	2215524.18	Картометрический метод	5	Закрепление отсутствует
1898	484018.42	2215514.28	Картометрический метод	5	Закрепление отсутствует
1899	484018.84	2215514.07	Картометрический метод	5	Закрепление отсутствует
1900	484016.26	2215509.12	Картометрический метод	5	Закрепление отсутствует
1901	484013.44	2215503.72	Картометрический метод	5	Закрепление отсутствует
1902	484010.71	2215497.39	Картометрический метод	5	Закрепление отсутствует
1903	484011.05	2215462.17	Картометрический метод	5	Закрепление отсутствует
1904	484010.20	2215386.06	Картометрический метод	5	Закрепление отсутствует

2. Сведения о характерных точках границ объекта

Обозначение характерных точек границ	Координаты, м		Метод определения координат характерной точки	Средняя квадратическая погрешность положения характерной точки (Mt), м	Описание обозначения точки на местности (при наличии)
	X	Y			
1	2	3	4	5	6
1905	483998.29	2215287.15	Картометрический метод	5	Закрепление отсутствует
1906	484115.02	2215261.38	Картометрический метод	5	Закрепление отсутствует
1907	484118.08	2215275.24	Картометрический метод	5	Закрепление отсутствует
1908	484122.22	2215280.37	Картометрический метод	5	Закрепление отсутствует
1909	484126.54	2215288.17	Картометрический метод	5	Закрепление отсутствует
1910	484130.33	2215297.95	Картометрический метод	5	Закрепление отсутствует
1911	484132.34	2215302.45	Картометрический метод	5	Закрепление отсутствует
1912	484137.79	2215317.51	Картометрический метод	5	Закрепление отсутствует
1913	484146.76	2215340.34	Картометрический метод	5	Закрепление отсутствует
1914	484126.42	2215356.60	Картометрический метод	5	Закрепление отсутствует
1915	484124.14	2215355.91	Картометрический метод	5	Закрепление отсутствует
1916	484120.45	2215357.86	Картометрический метод	5	Закрепление отсутствует
1917	484117.42	2215359.45	Картометрический метод	5	Закрепление отсутствует
1862	484120.12	2215364.40	Картометрический метод	5	Закрепление отсутствует
1918	484221.67	2215168.71	Картометрический метод	5	Закрепление отсутствует
1919	484187.66	2215054.74	Картометрический метод	5	Закрепление отсутствует
1920	484241.71	2215038.57	Картометрический метод	5	Закрепление отсутствует
1921	484249.09	2215031.34	Картометрический метод	5	Закрепление отсутствует
1922	484249.15	2215032.30	Картометрический метод	5	Закрепление отсутствует
1923	484247.90	2215061.94	Картометрический метод	5	Закрепление отсутствует
1924	484242.46	2215109.58	Картометрический метод	5	Закрепление отсутствует
1925	484235.02	2215137.63	Картометрический метод	5	Закрепление отсутствует
1918	484221.67	2215168.71	Картометрический метод	5	Закрепление отсутствует
1926	484323.10	2215205.25	Картометрический метод	5	Закрепление отсутствует
1927	484321.40	2215206.18	Картометрический метод	5	Закрепление отсутствует

2. Сведения о характерных точках границ объекта

Обозначение характерных точек границ	Координаты, м		Метод определения координат характерной точки	Средняя квадратическая погрешность положения характерной точки (Mt), м	Описание обозначения точки на местности (при наличии)
	X	Y			
1	2	3	4	5	6
1928	484315.84	2215213.92	Картометрический метод	5	Закрепление отсутствует
1929	484313.18	2215218.84	Картометрический метод	5	Закрепление отсутствует
1930	484296.07	2215255.44	Картометрический метод	5	Закрепление отсутствует
1931	484287.37	2215306.35	Картометрический метод	5	Закрепление отсутствует
1932	484285.19	2215307.22	Картометрический метод	5	Закрепление отсутствует
1933	484278.64	2215309.86	Картометрический метод	5	Закрепление отсутствует
1934	484257.91	2215318.17	Картометрический метод	5	Закрепление отсутствует
1935	484242.64	2215268.40	Картометрический метод	5	Закрепление отсутствует
1936	484253.29	2215266.78	Картометрический метод	5	Закрепление отсутствует
1937	484253.23	2215266.57	Картометрический метод	5	Закрепление отсутствует
1938	484249.49	2215255.14	Картометрический метод	5	Закрепление отсутствует
1939	484239.37	2215224.18	Картометрический метод	5	Закрепление отсутствует
1940	484226.50	2215192.44	Картометрический метод	5	Закрепление отсутствует
1941	484227.94	2215189.65	Картометрический метод	5	Закрепление отсутствует
1942	484226.65	2215185.36	Картометрический метод	5	Закрепление отсутствует
1943	484241.09	2215167.57	Картометрический метод	5	Закрепление отсутствует
1944	484242.32	2215159.80	Картометрический метод	5	Закрепление отсутствует
1945	484250.45	2215121.58	Картометрический метод	5	Закрепление отсутствует
1946	484250.92	2215115.91	Картометрический метод	5	Закрепление отсутствует
1947	484256.81	2215087.44	Картометрический метод	5	Закрепление отсутствует
1948	484257.10	2215082.07	Картометрический метод	5	Закрепление отсутствует
1949	484262.74	2215082.37	Картометрический метод	5	Закрепление отсутствует
1950	484265.72	2215081.23	Картометрический метод	5	Закрепление отсутствует
1951	484270.40	2215079.49	Картометрический метод	5	Закрепление отсутствует
1952	484276.73	2215074.18	Картометрический метод	5	Закрепление отсутствует

2. Сведения о характерных точках границ объекта

Обозначение характерных точек границ	Координаты, м		Метод определения координат характерной точки	Средняя квадратическая погрешность положения характерной точки (Mt), м	Описание обозначения точки на местности (при наличии)
	X	Y			
1	2	3	4	5	6
1953	484280.30	2215069.41	Картометрический метод	5	Закрепление отсутствует
1954	484297.85	2215040.94	Картометрический метод	5	Закрепление отсутствует
1955	484321.39	2215065.30	Картометрический метод	5	Закрепление отсутствует
1956	484312.94	2215093.92	Картометрический метод	5	Закрепление отсутствует
1957	484308.55	2215108.80	Картометрический метод	5	Закрепление отсутствует
1958	484281.71	2215096.29	Картометрический метод	5	Закрепление отсутствует
1959	484275.46	2215093.38	Картометрический метод	5	Закрепление отсутствует
1960	484281.04	2215147.50	Картометрический метод	5	Закрепление отсутствует
1961	484283.96	2215171.08	Картометрический метод	5	Закрепление отсутствует
1962	484286.89	2215168.41	Картометрический метод	5	Закрепление отсутствует
1963	484284.10	2215176.06	Картометрический метод	5	Закрепление отсутствует
1964	484284.71	2215197.60	Картометрический метод	5	Закрепление отсутствует
1965	484283.65	2215212.24	Картометрический метод	5	Закрепление отсутствует
1966	484284.47	2215212.57	Картометрический метод	5	Закрепление отсутствует
1967	484294.00	2215188.03	Картометрический метод	5	Закрепление отсутствует
1968	484299.01	2215172.52	Картометрический метод	5	Закрепление отсутствует
1969	484313.96	2215125.63	Картометрический метод	5	Закрепление отсутствует
1970	484319.68	2215096.59	Картометрический метод	5	Закрепление отсутствует
1971	484326.34	2215070.13	Картометрический метод	5	Закрепление отсутствует
1972	484335.88	2215082.46	Картометрический метод	5	Закрепление отсутствует
1973	484353.55	2215102.35	Картометрический метод	5	Закрепление отсутствует
1974	484353.80	2215102.11	Картометрический метод	5	Закрепление отсутствует
1975	484357.33	2215106.04	Картометрический метод	5	Закрепление отсутствует
1976	484357.03	2215106.34	Картометрический метод	5	Закрепление отсутствует
1977	484373.74	2215124.40	Картометрический метод	5	Закрепление отсутствует

2. Сведения о характерных точках границ объекта

Обозначение характерных точек границ	Координаты, м		Метод определения координат характерной точки	Средняя квадратическая погрешность положения характерной точки (Mt), м	Описание обозначения точки на местности (при наличии)
	X	Y			
1	2	3	4	5	6
1978	484391.17	2215142.76	Картометрический метод	5	Закрепление отсутствует
1979	484358.38	2215171.41	Картометрический метод	5	Закрепление отсутствует
1926	484323.10	2215205.25	Картометрический метод	5	Закрепление отсутствует
1980	484132.45	2214534.30	Картометрический метод	5	Закрепление отсутствует
1981	484154.30	2214529.59	Картометрический метод	5	Закрепление отсутствует
1982	484179.07	2214522.09	Картометрический метод	5	Закрепление отсутствует
1983	484191.01	2214517.02	Картометрический метод	5	Закрепление отсутствует
1984	484200.08	2214511.68	Картометрический метод	5	Закрепление отсутствует
1985	484209.35	2214504.72	Картометрический метод	5	Закрепление отсутствует
1986	484216.19	2214498.03	Картометрический метод	5	Закрепление отсутствует
1987	484243.31	2214509.70	Картометрический метод	5	Закрепление отсутствует
1988	484243.76	2214514.38	Картометрический метод	5	Закрепление отсутствует
1989	484240.72	2214515.67	Картометрический метод	5	Закрепление отсутствует
1990	484240.91	2214515.88	Картометрический метод	5	Закрепление отсутствует
1991	484218.80	2214536.37	Картометрический метод	5	Закрепление отсутствует
1992	484187.98	2214564.90	Картометрический метод	5	Закрепление отсутствует
1993	484170.53	2214581.07	Картометрический метод	5	Закрепление отсутствует
1994	484148.63	2214601.38	Картометрический метод	5	Закрепление отсутствует
1995	484123.42	2214624.72	Картометрический метод	5	Закрепление отсутствует
1996	484106.65	2214640.26	Картометрический метод	5	Закрепление отсутствует
1997	484095.07	2214651.69	Картометрический метод	5	Закрепление отсутствует
1998	484088.83	2214640.41	Картометрический метод	5	Закрепление отсутствует
1999	484100.53	2214633.66	Картометрический метод	5	Закрепление отсутствует
2000	484117.30	2214618.12	Картометрический метод	5	Закрепление отсутствует
2001	484142.51	2214594.78	Картометрический метод	5	Закрепление отсутствует

2. Сведения о характерных точках границ объекта

Обозначение характерных точек границ	Координаты, м		Метод определения координат характерной точки	Средняя квадратическая погрешность положения характерной точки (Mt), м	Описание обозначения точки на местности (при наличии)
	X	Y			
1	2	3	4	5	6
2002	484133.68	2214582.93	Картометрический метод	5	Закрепление отсутствует
2003	484046.41	2214638.43	Картометрический метод	5	Закрепление отсутствует
2004	484034.33	2214608.37	Картометрический метод	5	Закрепление отсутствует
2005	484033.16	2214605.82	Картометрический метод	5	Закрепление отсутствует
2006	484004.15	2214543.12	Картометрический метод	5	Закрепление отсутствует
2007	484030.21	2214535.38	Картометрический метод	5	Закрепление отсутствует
2008	484048.81	2214534.39	Картометрический метод	5	Закрепление отсутствует
2009	484059.20	2214536.01	Картометрический метод	5	Закрепление отсутствует
2010	484081.64	2214538.23	Картометрический метод	5	Закрепление отсутствует
2011	484101.05	2214537.87	Картометрический метод	5	Закрепление отсутствует
1980	484132.45	2214534.30	Картометрический метод	5	Закрепление отсутствует
2012	484617.40	2214921.51	Картометрический метод	5	Закрепление отсутствует
2013	484605.59	2214932.52	Картометрический метод	5	Закрепление отсутствует
2014	484577.87	2214958.32	Картометрический метод	5	Закрепление отсутствует
2015	484559.92	2214970.65	Картометрический метод	5	Закрепление отсутствует
2016	484530.68	2215004.43	Картометрический метод	5	Закрепление отсутствует
2017	484531.18	2215009.77	Картометрический метод	5	Закрепление отсутствует
2018	484534.54	2215012.62	Картометрический метод	5	Закрепление отсутствует
2019	484533.14	2215013.85	Картометрический метод	5	Закрепление отсутствует
2020	484558.94	2215046.10	Картометрический метод	5	Закрепление отсутствует
2021	484557.89	2215047.45	Картометрический метод	5	Закрепление отсутствует
2022	484533.73	2215070.91	Картометрический метод	5	Закрепление отсутствует
2023	484511.11	2215090.44	Картометрический метод	5	Закрепление отсутствует
2024	484484.17	2215114.89	Картометрический метод	5	Закрепление отсутствует
2025	484437.98	2215153.53	Картометрический метод	5	Закрепление отсутствует

2. Сведения о характерных точках границ объекта

Обозначение характерных точек границ	Координаты, м		Метод определения координат характерной точки	Средняя квадратическая погрешность положения характерной точки (Mt), м	Описание обозначения точки на местности (при наличии)
	X	Y			
1	2	3	4	5	6
2026	484403.14	2215132.29	Картометрический метод	5	Закрепление отсутствует
2027	484397.90	2215126.17	Картометрический метод	5	Закрепление отсутствует
2028	484387.10	2215113.18	Картометрический метод	5	Закрепление отсутствует
2029	484359.77	2215080.27	Картометрический метод	5	Закрепление отсутствует
2030	484366.33	2215074.69	Картометрический метод	5	Закрепление отсутствует
2031	484356.85	2215063.89	Картометрический метод	5	Закрепление отсутствует
2032	484348.15	2215071.72	Картометрический метод	5	Закрепление отсутствует
2033	484340.39	2215063.11	Картометрический метод	5	Закрепление отсутствует
2034	484331.02	2215052.67	Картометрический метод	5	Закрепление отсутствует
2035	484331.44	2215051.98	Картометрический метод	5	Закрепление отсутствует
2036	484336.24	2215046.70	Картометрический метод	5	Закрепление отсутствует
2037	484340.44	2215042.47	Картометрический метод	5	Закрепление отсутствует
2038	484341.92	2215040.97	Картометрический метод	5	Закрепление отсутствует
2039	484356.56	2215026.99	Картометрический метод	5	Закрепление отсутствует
2040	484375.42	2215009.02	Картометрический метод	5	Закрепление отсутствует
2041	484376.29	2215008.30	Картометрический метод	5	Закрепление отсутствует
2042	484378.75	2215005.66	Картометрический метод	5	Закрепление отсутствует
2043	484380.59	2215004.04	Картометрический метод	5	Закрепление отсутствует
2044	484398.85	2214983.88	Картометрический метод	5	Закрепление отсутствует
2045	484400.00	2214985.23	Картометрический метод	5	Закрепление отсутствует
2046	484402.94	2214982.59	Картометрический метод	5	Закрепление отсутствует
2047	484405.97	2214979.50	Картометрический метод	5	Закрепление отсутствует
2048	484410.29	2214975.18	Картометрический метод	5	Закрепление отсутствует
2049	484415.11	2214970.35	Картометрический метод	5	Закрепление отсутствует
2050	484416.04	2214969.57	Картометрический метод	5	Закрепление отсутствует

2. Сведения о характерных точках границ объекта

Обозначение характерных точек границ	Координаты, м		Метод определения координат характерной точки	Средняя квадратическая погрешность положения характерной точки (Mt), м	Описание обозначения точки на местности (при наличии)
	X	Y			
1	2	3	4	5	6
2051	484418.45	2214967.44	Картометрический метод	5	Закрепление отсутствует
2052	484421.65	2214964.53	Картометрический метод	5	Закрепление отсутствует
2053	484422.76	2214963.54	Картометрический метод	5	Закрепление отсутствует
2054	484424.02	2214962.28	Картометрический метод	5	Закрепление отсутствует
2055	484425.43	2214960.87	Картометрический метод	5	Закрепление отсутствует
2056	484426.87	2214959.43	Картометрический метод	5	Закрепление отсутствует
2057	484428.44	2214958.02	Картометрический метод	5	Закрепление отсутствует
2058	484435.72	2214950.76	Картометрический метод	5	Закрепление отсутствует
2059	484438.75	2214948.03	Картометрический метод	5	Закрепление отсутствует
2060	484444.03	2214942.51	Картометрический метод	5	Закрепление отсутствует
2061	484449.41	2214937.08	Картометрический метод	5	Закрепление отсутствует
2062	484453.04	2214933.84	Картометрический метод	5	Закрепление отсутствует
2063	484465.72	2214921.60	Картометрический метод	5	Закрепление отсутствует
2064	484482.55	2214905.49	Картометрический метод	5	Закрепление отсутствует
2065	484484.39	2214903.75	Картометрический метод	5	Закрепление отсутствует
2066	484487.05	2214901.11	Картометрический метод	5	Закрепление отсутствует
2067	484487.15	2214901.23	Картометрический метод	5	Закрепление отсутствует
2068	484490.59	2214898.20	Картометрический метод	5	Закрепление отсутствует
2069	484490.62	2214898.17	Картометрический метод	5	Закрепление отсутствует
2070	484509.49	2214880.38	Картометрический метод	5	Закрепление отсутствует
2071	484510.96	2214879.03	Картометрический метод	5	Закрепление отсутствует
2072	484513.49	2214876.60	Картометрический метод	5	Закрепление отсутствует
2073	484537.21	2214853.95	Картометрический метод	5	Закрепление отсутствует
2074	484534.78	2214850.83	Картометрический метод	5	Закрепление отсутствует
2075	484534.09	2214849.90	Картометрический метод	5	Закрепление отсутствует

2. Сведения о характерных точках границ объекта

Обозначение характерных точек границ	Координаты, м		Метод определения координат характерной точки	Средняя квадратическая погрешность положения характерной точки (Mt), м	Описание обозначения точки на местности (при наличии)
	X	Y			
1	2	3	4	5	6
2076	484531.60	2214845.73	Картометрический метод	5	Закрепление отсутствует
2077	484530.46	2214846.84	Картометрический метод	5	Закрепление отсутствует
2078	484529.93	2214847.32	Картометрический метод	5	Закрепление отсутствует
2079	484508.23	2214868.29	Картометрический метод	5	Закрепление отсутствует
2080	484508.17	2214868.23	Картометрический метод	5	Закрепление отсутствует
2081	484504.60	2214871.89	Картометрический метод	5	Закрепление отсутствует
2082	484501.91	2214874.62	Картометрический метод	5	Закрепление отсутствует
2083	484495.75	2214879.93	Картометрический метод	5	Закрепление отсутствует
2084	484493.11	2214882.24	Картометрический метод	5	Закрепление отсутствует
2085	484494.97	2214884.37	Картометрический метод	5	Закрепление отсутствует
2086	484490.41	2214888.39	Картометрический метод	5	Закрепление отсутствует
2087	484487.86	2214886.95	Картометрический метод	5	Закрепление отсутствует
2088	484486.81	2214888.24	Картометрический метод	5	Закрепление отсутствует
2089	484481.26	2214893.37	Картометрический метод	5	Закрепление отсутствует
2090	484477.91	2214896.55	Картометрический метод	5	Закрепление отсутствует
2091	484456.09	2214917.43	Картометрический метод	5	Закрепление отсутствует
2092	484452.95	2214920.25	Картометрический метод	5	Закрепление отсутствует
2093	484441.49	2214931.35	Картометрический метод	5	Закрепление отсутствует
2094	484438.54	2214934.35	Картометрический метод	5	Закрепление отсутствует
2095	484438.09	2214935.01	Картометрический метод	5	Закрепление отсутствует
2096	484435.76	2214937.32	Картометрический метод	5	Закрепление отсутствует
2097	484432.54	2214940.53	Картометрический метод	5	Закрепление отсутствует
2098	484420.42	2214952.68	Картометрический метод	5	Закрепление отсутствует
2099	484417.24	2214955.44	Картометрический метод	5	Закрепление отсутствует
2100	484416.37	2214955.74	Картометрический метод	5	Закрепление отсутствует

2. Сведения о характерных точках границ объекта

Обозначение характерных точек границ	Координаты, м		Метод определения координат характерной точки	Средняя квадратическая погрешность положения характерной точки (Mt), м	Описание обозначения точки на местности (при наличии)
	X	Y			
1	2	3	4	5	6
2101	484410.73	2214961.17	Картометрический метод	5	Закрепление отсутствует
2102	484407.10	2214964.71	Картометрический метод	5	Закрепление отсутствует
2103	484394.87	2214976.59	Картометрический метод	5	Закрепление отсутствует
2104	484377.91	2214992.88	Картометрический метод	5	Закрепление отсутствует
2105	484374.68	2214995.94	Картометрический метод	5	Закрепление отсутствует
2106	484372.10	2214998.61	Картометрический метод	5	Закрепление отсутствует
2107	484371.25	2214999.39	Картометрический метод	5	Закрепление отсутствует
2108	484368.73	2215001.85	Картометрический метод	5	Закрепление отсутствует
2109	484358.95	2215011.12	Картометрический метод	5	Закрепление отсутствует
2110	484358.20	2215011.81	Картометрический метод	5	Закрепление отсутствует
2111	484357.88	2215012.11	Картометрический метод	5	Закрепление отсутствует
2112	484349.81	2215019.91	Картометрический метод	5	Закрепление отсутствует
2113	484346.77	2215023.00	Картометрический метод	5	Закрепление отсутствует
2114	484333.12	2215035.33	Картометрический метод	5	Закрепление отсутствует
2115	484328.00	2215040.64	Картометрический метод	5	Закрепление отсутствует
2116	484326.79	2215041.96	Картометрический метод	5	Закрепление отсутствует
2117	484322.18	2215042.35	Картометрический метод	5	Закрепление отсутствует
2118	484314.52	2215033.38	Картометрический метод	5	Закрепление отсутствует
2119	484312.25	2215030.89	Картометрический метод	5	Закрепление отсутствует
2120	484300.90	2215018.29	Картометрический метод	5	Закрепление отсутствует
2121	484271.51	2214981.66	Картометрический метод	5	Закрепление отсутствует
2122	484272.40	2214980.61	Картометрический метод	5	Закрепление отсутствует
2123	484290.37	2214963.42	Картометрический метод	5	Закрепление отсутствует
2124	484292.62	2214961.32	Картометрический метод	5	Закрепление отсутствует
2125	484298.21	2214956.16	Картометрический метод	5	Закрепление отсутствует

2. Сведения о характерных точках границ объекта

Обозначение характерных точек границ	Координаты, м		Метод определения координат характерной точки	Средняя квадратическая погрешность положения характерной точки (Mt), м	Описание обозначения точки на местности (при наличии)
	X	Y			
1	2	3	4	5	6
2126	484307.14	2214947.70	Картометрический метод	5	Закрепление отсутствует
2127	484308.28	2214946.80	Картометрический метод	5	Закрепление отсутствует
2128	484308.04	2214946.53	Картометрический метод	5	Закрепление отсутствует
2129	484310.38	2214944.49	Картометрический метод	5	Закрепление отсутствует
2130	484315.78	2214939.75	Картометрический метод	5	Закрепление отсутствует
2131	484318.76	2214936.87	Картометрический метод	5	Закрепление отсутствует
2132	484319.65	2214935.82	Картометрический метод	5	Закрепление отсутствует
2133	484336.43	2214920.07	Картометрический метод	5	Закрепление отсутствует
2134	484339.90	2214916.83	Картометрический метод	5	Закрепление отсутствует
2135	484346.38	2214910.98	Картометрический метод	5	Закрепление отсутствует
2136	484348.58	2214908.73	Картометрический метод	5	Закрепление отсутствует
2137	484350.23	2214907.11	Картометрический метод	5	Закрепление отсутствует
2138	484364.62	2214893.61	Картометрический метод	5	Закрепление отсутствует
2139	484367.26	2214891.33	Картометрический метод	5	Закрепление отсутствует
2140	484374.49	2214884.37	Картометрический метод	5	Закрепление отсутствует
2141	484380.70	2214878.40	Картометрический метод	5	Закрепление отсутствует
2142	484383.77	2214875.58	Картометрический метод	5	Закрепление отсутствует
2143	484386.55	2214873.09	Картометрический метод	5	Закрепление отсутствует
2144	484390.10	2214869.58	Картометрический метод	5	Закрепление отсутствует
2145	484390.87	2214868.86	Картометрический метод	5	Закрепление отсутствует
2146	484404.43	2214855.69	Картометрический метод	5	Закрепление отсутствует
2147	484408.27	2214852.30	Картометрический метод	5	Закрепление отсутствует
2148	484413.07	2214848.25	Картометрический метод	5	Закрепление отсутствует
2149	484416.11	2214844.83	Картометрический метод	5	Закрепление отсутствует
2150	484428.82	2214832.83	Картометрический метод	5	Закрепление отсутствует

2. Сведения о характерных точках границ объекта

Обозначение характерных точек границ	Координаты, м		Метод определения координат характерной точки	Средняя квадратическая погрешность положения характерной точки (Mt), м	Описание обозначения точки на местности (при наличии)
	X	Y			
1	2	3	4	5	6
2151	484429.76	2214831.93	Картометрический метод	5	Закрепление отсутствует
2152	484451.77	2214810.96	Картометрический метод	5	Закрепление отсутствует
2153	484452.52	2214810.30	Картометрический метод	5	Закрепление отсутствует
2154	484455.46	2214807.57	Картометрический метод	5	Закрепление отсутствует
2155	484480.15	2214784.68	Картометрический метод	5	Закрепление отсутствует
2156	484472.84	2214776.07	Картометрический метод	5	Закрепление отсутствует
2157	484470.55	2214780.54	Картометрический метод	5	Закрепление отсутствует
2158	484459.37	2214790.50	Картометрический метод	5	Закрепление отсутствует
2159	484456.33	2214793.23	Картометрический метод	5	Закрепление отсутствует
2160	484455.49	2214794.01	Картометрический метод	5	Закрепление отсутствует
2161	484456.00	2214794.55	Картометрический метод	5	Закрепление отсутствует
2162	484446.31	2214802.95	Картометрический метод	5	Закрепление отсутствует
2163	484445.03	2214804.42	Картометрический метод	5	Закрепление отсутствует
2164	484441.70	2214807.21	Картометрический метод	5	Закрепление отсутствует
2165	484437.71	2214810.45	Картометрический метод	5	Закрепление отсутствует
2166	484423.34	2214823.95	Картометрический метод	5	Закрепление отсутствует
2167	484406.95	2214840.27	Картометрический метод	5	Закрепление отсутствует
2168	484403.92	2214843.09	Картометрический метод	5	Закрепление отсутствует
2169	484401.85	2214844.95	Картометрический метод	5	Закрепление отсутствует
2170	484397.90	2214848.88	Картометрический метод	5	Закрепление отсутствует
2171	484394.00	2214852.42	Картометрический метод	5	Закрепление отсутствует
2172	484380.22	2214865.86	Картометрический метод	5	Закрепление отсутствует
2173	484376.27	2214869.61	Картометрический метод	5	Закрепление отсутствует
2174	484368.49	2214876.87	Картометрический метод	5	Закрепление отсутствует
2175	484364.92	2214879.84	Картометрический метод	5	Закрепление отсутствует

2. Сведения о характерных точках границ объекта

Обозначение характерных точек границ	Координаты, м		Метод определения координат характерной точки	Средняя квадратическая погрешность положения характерной точки (Mt), м	Описание обозначения точки на местности (при наличии)
	X	Y			
1	2	3	4	5	6
2176	484364.06	2214880.80	Картометрический метод	5	Закрепление отсутствует
2177	484357.85	2214886.71	Картометрический метод	5	Закрепление отсутствует
2178	484353.70	2214890.61	Картометрический метод	5	Закрепление отсутствует
2179	484353.04	2214891.27	Картометрический метод	5	Закрепление отсутствует
2180	484336.34	2214907.08	Картометрический метод	5	Закрепление отсутствует
2181	484335.37	2214907.89	Картометрический метод	5	Закрепление отсутствует
2182	484332.64	2214910.65	Картометрический метод	5	Закрепление отсутствует
2183	484313.39	2214929.04	Картометрический метод	5	Закрепление отсутствует
2184	484311.16	2214931.74	Картометрический метод	5	Закрепление отсутствует
2185	484310.36	2214932.52	Картометрический метод	5	Закрепление отсутствует
2186	484293.92	2214948.78	Картометрический метод	5	Закрепление отсутствует
2187	484290.25	2214952.56	Картометрический метод	5	Закрепление отсутствует
2188	484283.41	2214959.10	Картометрический метод	5	Закрепление отсутствует
2189	484279.36	2214962.94	Картометрический метод	5	Закрепление отсутствует
2190	484274.68	2214967.56	Картометрический метод	5	Закрепление отсутствует
2191	484269.86	2214970.02	Картометрический метод	5	Закрепление отсутствует
2192	484259.93	2214968.94	Картометрический метод	5	Закрепление отсутствует
2193	484259.86	2214968.97	Картометрический метод	5	Закрепление отсутствует
2194	484259.54	2214968.61	Картометрический метод	5	Закрепление отсутствует
2195	484252.42	2214962.73	Картометрический метод	5	Закрепление отсутствует
2196	484234.09	2214942.30	Картометрический метод	5	Закрепление отсутствует
2197	484216.39	2214924.63	Картометрический метод	5	Закрепление отсутствует
2198	484207.69	2214915.21	Картометрический метод	5	Закрепление отсутствует
2199	484207.03	2214913.83	Картометрический метод	5	Закрепление отсутствует
2200	484200.52	2214900.48	Картометрический метод	5	Закрепление отсутствует

2. Сведения о характерных точках границ объекта

Обозначение характерных точек границ	Координаты, м		Метод определения координат характерной точки	Средняя квадратическая погрешность положения характерной точки (Mt), м	Описание обозначения точки на местности (при наличии)
	X	Y			
1	2	3	4	5	6
2201	484172.03	2214883.23	Картометрический метод	5	Закрепление отсутствует
2202	484141.24	2214861.33	Картометрический метод	5	Закрепление отсутствует
2203	484114.43	2214844.86	Картометрический метод	5	Закрепление отсутствует
2204	484100.77	2214837.81	Картометрический метод	5	Закрепление отсутствует
2205	484094.41	2214817.71	Картометрический метод	5	Закрепление отсутствует
2206	484087.12	2214819.09	Картометрический метод	5	Закрепление отсутствует
2207	484085.29	2214812.19	Картометрический метод	5	Закрепление отсутствует
2208	484083.86	2214806.85	Картометрический метод	5	Закрепление отсутствует
2209	484086.11	2214787.53	Картометрический метод	5	Закрепление отсутствует
2210	484083.98	2214771.03	Картометрический метод	5	Закрепление отсутствует
2211	484081.78	2214753.93	Картометрический метод	5	Закрепление отсутствует
2212	484071.47	2214700.83	Картометрический метод	5	Закрепление отсутствует
2213	484063.42	2214686.34	Картометрический метод	5	Закрепление отсутствует
2214	484062.02	2214683.82	Картометрический метод	5	Закрепление отсутствует
2215	484061.78	2214683.37	Картометрический метод	5	Закрепление отсутствует
2216	484063.72	2214681.54	Картометрический метод	5	Закрепление отсутствует
2217	484095.07	2214651.69	Картометрический метод	5	Закрепление отсутствует
2218	484106.65	2214640.26	Картометрический метод	5	Закрепление отсутствует
2219	484123.42	2214624.72	Картометрический метод	5	Закрепление отсутствует
2220	484148.63	2214601.38	Картометрический метод	5	Закрепление отсутствует
2221	484170.53	2214581.07	Картометрический метод	5	Закрепление отсутствует
2222	484187.98	2214564.90	Картометрический метод	5	Закрепление отсутствует
2223	484218.80	2214536.37	Картометрический метод	5	Закрепление отсутствует
2224	484240.91	2214515.88	Картометрический метод	5	Закрепление отсутствует
2225	484240.72	2214515.67	Картометрический метод	5	Закрепление отсутствует

2. Сведения о характерных точках границ объекта

Обозначение характерных точек границ	Координаты, м		Метод определения координат характерной точки	Средняя квадратическая погрешность положения характерной точки (Mt), м	Описание обозначения точки на местности (при наличии)
	X	Y			
1	2	3	4	5	6
2226	484243.76	2214514.38	Картометрический метод	5	Закрепление отсутствует
2227	484243.31	2214509.70	Картометрический метод	5	Закрепление отсутствует
2228	484282.64	2214502.77	Картометрический метод	5	Закрепление отсутствует
2229	484291.46	2214501.30	Картометрический метод	5	Закрепление отсутствует
2230	484312.73	2214499.29	Картометрический метод	5	Закрепление отсутствует
2231	484315.31	2214494.55	Картометрический метод	5	Закрепление отсутствует
2232	484318.72	2214494.43	Картометрический метод	5	Закрепление отсутствует
2233	484343.14	2214498.93	Картометрический метод	5	Закрепление отсутствует
2234	484469.03	2214501.63	Картометрический метод	5	Закрепление отсутствует
2235	484468.34	2214533.10	Картометрический метод	5	Закрепление отсутствует
2236	484480.52	2214533.28	Картометрический метод	5	Закрепление отсутствует
2237	484533.61	2214533.97	Картометрический метод	5	Закрепление отсутствует
2238	484526.60	2214564.03	Картометрический метод	5	Закрепление отсутствует
2239	484524.98	2214575.94	Картометрический метод	5	Закрепление отсутствует
2240	484532.21	2214607.83	Картометрический метод	5	Закрепление отсутствует
2241	484539.44	2214639.69	Картометрический метод	5	Закрепление отсутствует
2242	484546.70	2214666.69	Картометрический метод	5	Закрепление отсутствует
2243	484545.79	2214666.87	Картометрический метод	5	Закрепление отсутствует
2244	484531.90	2214677.73	Картометрический метод	5	Закрепление отсутствует
2245	484502.24	2214692.82	Картометрический метод	5	Закрепление отсутствует
2246	484489.79	2214717.33	Картометрический метод	5	Закрепление отсутствует
2247	484511.92	2214743.61	Картометрический метод	5	Закрепление отсутствует
2248	484547.48	2214780.81	Картометрический метод	5	Закрепление отсутствует
2249	484571.57	2214810.21	Картометрический метод	5	Закрепление отсутствует
2250	484576.96	2214815.70	Картометрический метод	5	Закрепление отсутствует

2. Сведения о характерных точках границ объекта

Обозначение характерных точек границ	Координаты, м		Метод определения координат характерной точки	Средняя квадратическая погрешность положения характерной точки (Mt), м	Описание обозначения точки на местности (при наличии)
	X	Y			
1	2	3	4	5	6
2251	484603.84	2214846.03	Картометрический метод	5	Закрепление отсутствует
2252	484622.87	2214873.51	Картометрический метод	5	Закрепление отсутствует
2253	484644.49	2214898.20	Картометрический метод	5	Закрепление отсутствует
2012	484617.40	2214921.51	Картометрический метод	5	Закрепление отсутствует
2254	483748.45	2217317.97	Картометрический метод	5	Закрепление отсутствует
2255	483748.31	2217326.61	Картометрический метод	5	Закрепление отсутствует
2256	483748.78	2217330.75	Картометрический метод	5	Закрепление отсутствует
2257	483752.95	2217330.45	Картометрический метод	5	Закрепление отсутствует
2258	483755.57	2217331.71	Картометрический метод	5	Закрепление отсутствует
2259	483762.46	2217344.25	Картометрический метод	5	Закрепление отсутствует
2260	483698.03	2217369.93	Картометрический метод	5	Закрепление отсутствует
2261	483683.56	2217375.81	Картометрический метод	5	Закрепление отсутствует
2262	483676.82	2217368.40	Картометрический метод	5	Закрепление отсутствует
2263	483664.39	2217330.87	Картометрический метод	5	Закрепление отсутствует
2264	483656.17	2217307.98	Картометрический метод	5	Закрепление отсутствует
2265	483654.14	2217283.74	Картометрический метод	5	Закрепление отсутствует
2266	483681.02	2217205.47	Картометрический метод	5	Закрепление отсутствует
2267	483691.46	2217156.54	Картометрический метод	5	Закрепление отсутствует
2268	483730.09	2217131.07	Картометрический метод	5	Закрепление отсутствует
2269	483766.06	2217107.37	Картометрический метод	5	Закрепление отсутствует
2270	483782.75	2217096.39	Картометрический метод	5	Закрепление отсутствует
2271	483807.29	2217094.35	Картометрический метод	5	Закрепление отсутствует
2272	483821.26	2217098.67	Картометрический метод	5	Закрепление отсутствует
2273	483830.06	2217101.37	Картометрический метод	5	Закрепление отсутствует
2274	483838.87	2217104.34	Картометрический метод	5	Закрепление отсутствует

2. Сведения о характерных точках границ объекта

Обозначение характерных точек границ	Координаты, м		Метод определения координат характерной точки	Средняя квадратическая погрешность положения характерной точки (Mt), м	Описание обозначения точки на местности (при наличии)
	X	Y			
1	2	3	4	5	6
2275	483865.54	2217115.08	Картометрический метод	5	Закрепление отсутствует
2276	483927.79	2217050.73	Картометрический метод	5	Закрепление отсутствует
2277	483935.11	2217072.60	Картометрический метод	5	Закрепление отсутствует
2278	483926.14	2217081.87	Картометрический метод	5	Закрепление отсутствует
2279	483922.60	2217085.53	Картометрический метод	5	Закрепление отсутствует
2280	483890.77	2217118.41	Картометрический метод	5	Закрепление отсутствует
2281	483887.96	2217121.35	Картометрический метод	5	Закрепление отсутствует
2282	483873.13	2217136.65	Картометрический метод	5	Закрепление отсутствует
2283	483866.71	2217137.52	Картометрический метод	5	Закрепление отсутствует
2284	483856.73	2217150.75	Картометрический метод	5	Закрепление отсутствует
2285	483847.78	2217162.42	Картометрический метод	5	Закрепление отсутствует
2286	483840.49	2217171.57	Картометрический метод	5	Закрепление отсутствует
2287	483828.76	2217188.34	Картометрический метод	5	Закрепление отсутствует
2288	483826.03	2217190.44	Картометрический метод	5	Закрепление отсутствует
2289	483809.87	2217210.06	Картометрический метод	5	Закрепление отсутствует
2290	483795.91	2217228.24	Картометрический метод	5	Закрепление отсутствует
2291	483795.61	2217228.42	Картометрический метод	5	Закрепление отсутствует
2292	483781.15	2217246.84	Картометрический метод	5	Закрепление отсутствует
2293	483769.28	2217261.30	Картометрический метод	5	Закрепление отсутствует
2294	483767.26	2217263.85	Картометрический метод	5	Закрепление отсутствует
2295	483765.86	2217265.62	Картометрический метод	5	Закрепление отсутствует
2296	483758.09	2217275.79	Картометрический метод	5	Закрепление отсутствует
2297	483755.93	2217279.00	Картометрический метод	5	Закрепление отсутствует
2298	483751.58	2217284.40	Картометрический метод	5	Закрепление отсутствует
2299	483749.17	2217299.22	Картометрический метод	5	Закрепление отсутствует

2. Сведения о характерных точках границ объекта

Обозначение характерных точек границ	Координаты, м		Метод определения координат характерной точки	Средняя квадратическая погрешность положения характерной точки (Mt), м	Описание обозначения точки на местности (при наличии)
	X	Y			
1	2	3	4	5	6
2300	483748.60	2217303.06	Картометрический метод	5	Закрепление отсутствует
2301	483748.48	2217314.88	Картометрический метод	5	Закрепление отсутствует
2254	483748.45	2217317.97	Картометрический метод	5	Закрепление отсутствует
2302	483961.49	2217287.73	Картометрический метод	5	Закрепление отсутствует
2303	483945.20	2217289.11	Картометрический метод	5	Закрепление отсутствует
2304	483947.89	2217300.09	Картометрический метод	5	Закрепление отсутствует
2305	483947.90	2217301.08	Картометрический метод	5	Закрепление отсутствует
2306	483948.07	2217311.49	Картометрический метод	5	Закрепление отсутствует
2307	483948.14	2217315.57	Картометрический метод	5	Закрепление отсутствует
2308	483943.94	2217315.96	Картометрический метод	5	Закрепление отсутствует
2309	483943.39	2217312.12	Картометрический метод	5	Закрепление отсутствует
2310	483915.38	2217303.51	Картометрический метод	5	Закрепление отсутствует
2311	483901.97	2217299.40	Картометрический метод	5	Закрепление отсутствует
2312	483893.90	2217296.91	Картометрический метод	5	Закрепление отсутствует
2313	483891.88	2217296.28	Картометрический метод	5	Закрепление отсутствует
2314	483892.27	2217293.10	Картометрический метод	5	Закрепление отсутствует
2315	483887.56	2217294.93	Картометрический метод	5	Закрепление отсутствует
2316	483797.20	2217330.42	Картометрический метод	5	Закрепление отсутствует
2317	483796.79	2217330.93	Картометрический метод	5	Закрепление отсутствует
2318	483796.15	2217330.84	Картометрический метод	5	Закрепление отсутствует
2319	483774.77	2217339.36	Картометрический метод	5	Закрепление отсутствует
2320	483772.28	2217334.68	Картометрический метод	5	Закрепление отсутствует
2321	483770.05	2217309.09	Картометрический метод	5	Закрепление отсутствует
2322	483774.88	2217272.22	Картометрический метод	5	Закрепление отсутствует
2323	483774.43	2217271.71	Картометрический метод	5	Закрепление отсутствует

2. Сведения о характерных точках границ объекта

Обозначение характерных точек границ	Координаты, м		Метод определения координат характерной точки	Средняя квадратическая погрешность положения характерной точки (Mt), м	Описание обозначения точки на местности (при наличии)
	X	Y			
1	2	3	4	5	6
2324	483790.63	2217252.60	Картометрический метод	5	Закрепление отсутствует
2325	483791.06	2217252.84	Картометрический метод	5	Закрепление отсутствует
2326	483806.29	2217233.49	Картометрический метод	5	Закрепление отсутствует
2327	483822.01	2217214.14	Картометрический метод	5	Закрепление отсутствует
2328	483823.93	2217211.74	Картометрический метод	5	Закрепление отсутствует
2329	483825.23	2217210.15	Картометрический метод	5	Закрепление отсутствует
2330	483824.98	2217209.94	Картометрический метод	5	Закрепление отсутствует
2331	483830.05	2217203.61	Картометрический метод	5	Закрепление отсутствует
2332	483832.69	2217200.31	Картометрический метод	5	Закрепление отсутствует
2333	483841.75	2217189.00	Картометрический метод	5	Закрепление отсутствует
2334	483842.02	2217188.64	Картометрический метод	5	Закрепление отсутствует
2335	483843.70	2217185.82	Картометрический метод	5	Закрепление отсутствует
2336	483843.70	2217185.79	Картометрический метод	5	Закрепление отсутствует
2337	483857.11	2217169.56	Картометрический метод	5	Закрепление отсутствует
2338	483857.48	2217169.74	Картометрический метод	5	Закрепление отсутствует
2339	483876.62	2217146.97	Картометрический метод	5	Закрепление отсутствует
2340	483878.75	2217144.42	Картометрический метод	5	Закрепление отсутствует
2341	483896.89	2217126.00	Картометрический метод	5	Закрепление отсутствует
2342	483905.00	2217119.67	Картометрический метод	5	Закрепление отсутствует
2343	483923.98	2217097.23	Картометрический метод	5	Закрепление отсутствует
2344	483942.16	2217077.37	Картометрический метод	5	Закрепление отсутствует
2345	483972.16	2217094.86	Картометрический метод	5	Закрепление отсутствует
2346	483986.77	2217100.98	Картометрический метод	5	Закрепление отсутствует
2347	484027.87	2217117.66	Картометрический метод	5	Закрепление отсутствует
2348	484023.58	2217125.70	Картометрический метод	5	Закрепление отсутствует

2. Сведения о характерных точках границ объекта

Обозначение характерных точек границ	Координаты, м		Метод определения координат характерной точки	Средняя квадратическая погрешность положения характерной точки (Mt), м	Описание обозначения точки на местности (при наличии)
	X	Y			
1	2	3	4	5	6
2349	484022.23	2217128.88	Картометрический метод	5	Закрепление отсутствует
2350	484010.02	2217157.68	Картометрический метод	5	Закрепление отсутствует
2351	484007.98	2217160.95	Картометрический метод	5	Закрепление отсутствует
2352	483997.33	2217182.01	Картометрический метод	5	Закрепление отсутствует
2353	483995.95	2217184.77	Картометрический метод	5	Закрепление отсутствует
2354	483991.36	2217194.43	Картометрический метод	5	Закрепление отсутствует
2355	483985.51	2217206.88	Картометрический метод	5	Закрепление отсутствует
2356	483980.99	2217217.77	Картометрический метод	5	Закрепление отсутствует
2357	483979.67	2217220.68	Картометрический метод	5	Закрепление отсутствует
2358	483971.53	2217238.62	Картометрический метод	5	Закрепление отсутствует
2359	483970.21	2217241.41	Картометрический метод	5	Закрепление отсутствует
2360	483957.80	2217268.86	Картометрический метод	5	Закрепление отсутствует
2361	483961.84	2217280.71	Картометрический метод	5	Закрепление отсутствует
2302	483961.49	2217287.73	Картометрический метод	5	Закрепление отсутствует
2362	484094.65	2217257.25	Картометрический метод	5	Закрепление отсутствует
2363	484082.33	2217261.51	Картометрический метод	5	Закрепление отсутствует
2364	484083.17	2217264.36	Картометрический метод	5	Закрепление отсутствует
2365	484032.02	2217281.49	Картометрический метод	5	Закрепление отсутствует
2366	483973.27	2217302.49	Картометрический метод	5	Закрепление отсутствует
2367	483972.38	2217299.61	Картометрический метод	5	Закрепление отсутствует
2368	483973.34	2217294.69	Картометрический метод	5	Закрепление отсутствует
2369	483976.36	2217280.20	Картометрический метод	5	Закрепление отсутствует
2370	483984.34	2217250.74	Картометрический метод	5	Закрепление отсутствует
2371	483996.46	2217214.95	Картометрический метод	5	Закрепление отсутствует
2372	483998.15	2217211.05	Картометрический метод	5	Закрепление отсутствует

2. Сведения о характерных точках границ объекта

Обозначение характерных точек границ	Координаты, м		Метод определения координат характерной точки	Средняя квадратическая погрешность положения характерной точки (Mt), м	Описание обозначения точки на местности (при наличии)
	X	Y			
1	2	3	4	5	6
2373	484006.42	2217194.85	Картометрический метод	5	Закрепление отсутствует
2374	484007.65	2217191.94	Картометрический метод	5	Закрепление отсутствует
2375	484008.80	2217189.33	Картометрический метод	5	Закрепление отсутствует
2376	484008.61	2217189.27	Картометрический метод	5	Закрепление отсутствует
2377	484028.00	2217143.22	Картометрический метод	5	Закрепление отсутствует
2378	484028.83	2217143.58	Картометрический метод	5	Закрепление отсутствует
2379	484030.55	2217139.56	Картометрический метод	5	Закрепление отсутствует
2380	484039.58	2217122.76	Картометрический метод	5	Закрепление отсутствует
2381	484042.99	2217115.26	Картометрический метод	5	Закрепление отсутствует
2382	484123.48	2217144.75	Картометрический метод	5	Закрепление отсутствует
2383	484142.60	2217151.77	Картометрический метод	5	Закрепление отсутствует
2384	484168.76	2217227.37	Картометрический метод	5	Закрепление отсутствует
2385	484163.03	2217229.56	Картометрический метод	5	Закрепление отсутствует
2386	484162.03	2217229.95	Картометрический метод	5	Закрепление отсутствует
2387	484129.21	2217248.31	Картометрический метод	5	Закрепление отсутствует
2362	484094.65	2217257.25	Картометрический метод	5	Закрепление отсутствует
2388	484073.29	2217891.90	Картометрический метод	5	Закрепление отсутствует
2389	484060.75	2217896.49	Картометрический метод	5	Закрепление отсутствует
2390	484059.77	2217896.88	Картометрический метод	5	Закрепление отсутствует
2391	484044.94	2217902.40	Картометрический метод	5	Закрепление отсутствует
2392	484027.97	2217909.54	Картометрический метод	5	Закрепление отсутствует
2393	484013.45	2217915.48	Картометрический метод	5	Закрепление отсутствует
2394	484010.48	2217916.62	Картометрический метод	5	Закрепление отсутствует
2395	484007.35	2217917.91	Картометрический метод	5	Закрепление отсутствует
2396	483999.35	2217921.06	Картометрический метод	5	Закрепление отсутствует

2. Сведения о характерных точках границ объекта

Обозначение характерных точек границ	Координаты, м		Метод определения координат характерной точки	Средняя квадратическая погрешность положения характерной точки (Mt), м	Описание обозначения точки на местности (при наличии)
	X	Y			
1	2	3	4	5	6
2397	483979.54	2217929.22	Картометрический метод	5	Закрепление отсутствует
2398	483973.10	2217932.22	Картометрический метод	5	Закрепление отсутствует
2399	483958.93	2217937.86	Картометрический метод	5	Закрепление отсутствует
2400	483955.87	2217938.40	Картометрический метод	5	Закрепление отсутствует
2401	483952.88	2217939.24	Картометрический метод	5	Закрепление отсутствует
2402	483935.92	2217944.58	Картометрический метод	5	Закрепление отсутствует
2403	483932.62	2217945.54	Картометрический метод	5	Закрепление отсутствует
2404	483931.75	2217946.47	Картометрический метод	5	Закрепление отсутствует
2405	483922.75	2217949.23	Картометрический метод	5	Закрепление отсутствует
2406	483900.47	2217952.53	Картометрический метод	5	Закрепление отсутствует
2407	483896.56	2217953.94	Картометрический метод	5	Закрепление отсутствует
2408	483901.36	2217970.41	Картометрический метод	5	Закрепление отсутствует
2409	483917.68	2217962.73	Картометрический метод	5	Закрепление отсутствует
2410	483917.50	2217962.22	Картометрический метод	5	Закрепление отсутствует
2411	483931.34	2217956.43	Картометрический метод	5	Закрепление отсутствует
2412	483932.71	2217959.19	Картометрический метод	5	Закрепление отсутствует
2413	483936.70	2217957.72	Картометрический метод	5	Закрепление отсутствует
2414	483946.78	2217953.85	Картометрический метод	5	Закрепление отсутствует
2415	483974.62	2217941.85	Картометрический метод	5	Закрепление отсутствует
2416	484000.57	2217930.15	Картометрический метод	5	Закрепление отсутствует
2417	484002.31	2217929.40	Картометрический метод	5	Закрепление отсутствует
2418	484016.57	2217923.73	Картометрический метод	5	Закрепление отсутствует
2419	484029.31	2217917.82	Картометрический метод	5	Закрепление отсутствует
2420	484064.63	2217902.88	Картометрический метод	5	Закрепление отсутствует
2421	484070.63	2217900.63	Картометрический метод	5	Закрепление отсутствует

2. Сведения о характерных точках границ объекта

Обозначение характерных точек границ	Координаты, м		Метод определения координат характерной точки	Средняя квадратическая погрешность положения характерной точки (Mt), м	Описание обозначения точки на местности (при наличии)
	X	Y			
1	2	3	4	5	6
2422	484071.14	2217902.01	Картометрический метод	5	Закрепление отсутствует
2423	484071.16	2217902.01	Картометрический метод	5	Закрепление отсутствует
2424	484075.66	2217911.64	Картометрический метод	5	Закрепление отсутствует
2425	484077.44	2217919.80	Картометрический метод	5	Закрепление отсутствует
2426	484080.20	2217928.47	Картометрический метод	5	Закрепление отсутствует
2427	484081.06	2217931.41	Картометрический метод	5	Закрепление отсутствует
2428	484080.79	2217941.16	Картометрический метод	5	Закрепление отсутствует
2429	484080.77	2217941.64	Картометрический метод	5	Закрепление отсутствует
2430	484079.84	2217942.03	Картометрический метод	5	Закрепление отсутствует
2431	484046.62	2217956.01	Картометрический метод	5	Закрепление отсутствует
2432	483990.86	2217979.59	Картометрический метод	5	Закрепление отсутствует
2433	483962.33	2217990.36	Картометрический метод	5	Закрепление отсутствует
2434	483933.88	2218001.82	Картометрический метод	5	Закрепление отсутствует
2435	483898.78	2218014.78	Картометрический метод	5	Закрепление отсутствует
2436	483863.32	2218026.72	Картометрический метод	5	Закрепление отсутствует
2437	483863.30	2218026.72	Картометрический метод	5	Закрепление отсутствует
2438	483843.55	2218033.71	Картометрический метод	5	Закрепление отсутствует
2439	483841.24	2218034.07	Картометрический метод	5	Закрепление отсутствует
2440	483816.62	2217976.62	Картометрический метод	5	Закрепление отсутствует
2441	483813.85	2217977.82	Картометрический метод	5	Закрепление отсутствует
2442	483816.77	2217971.55	Картометрический метод	5	Закрепление отсутствует
2443	483807.49	2217950.40	Картометрический метод	5	Закрепление отсутствует
2444	483876.86	2217925.41	Картометрический метод	5	Закрепление отсутствует
2445	483880.54	2217919.35	Картометрический метод	5	Закрепление отсутствует
2446	483898.27	2217912.30	Картометрический метод	5	Закрепление отсутствует

2. Сведения о характерных точках границ объекта

Обозначение характерных точек границ	Координаты, м		Метод определения координат характерной точки	Средняя квадратическая погрешность положения характерной точки (Mt), м	Описание обозначения точки на местности (при наличии)
	X	Y			
1	2	3	4	5	6
2447	483912.70	2217912.75	Картометрический метод	5	Закрепление отсутствует
2448	483917.36	2217891.27	Картометрический метод	5	Закрепление отсутствует
2449	483924.31	2217875.37	Картометрический метод	5	Закрепление отсутствует
2450	483943.87	2217864.78	Картометрический метод	5	Закрепление отсутствует
2451	483941.08	2217832.86	Картометрический метод	5	Закрепление отсутствует
2452	483916.18	2217834.42	Картометрический метод	5	Закрепление отсутствует
2453	483907.93	2217812.01	Картометрический метод	5	Закрепление отсутствует
2454	483905.48	2217812.19	Картометрический метод	5	Закрепление отсутствует
2455	483900.98	2217790.20	Картометрический метод	5	Закрепление отсутствует
2456	483897.50	2217790.98	Картометрический метод	5	Закрепление отсутствует
2457	483897.91	2217784.62	Картометрический метод	5	Закрепление отсутствует
2458	483895.51	2217772.98	Картометрический метод	5	Закрепление отсутствует
2459	483889.46	2217769.65	Картометрический метод	5	Закрепление отсутствует
2460	483892.36	2217768.03	Картометрический метод	5	Закрепление отсутствует
2461	483884.69	2217756.36	Картометрический метод	5	Закрепление отсутствует
2462	483871.06	2217764.64	Картометрический метод	5	Закрепление отсутствует
2463	483866.77	2217750.03	Картометрический метод	5	Закрепление отсутствует
2464	483843.08	2217746.73	Картометрический метод	5	Закрепление отсутствует
2465	483840.76	2217737.37	Картометрический метод	5	Закрепление отсутствует
2466	483856.70	2217731.07	Картометрический метод	5	Закрепление отсутствует
2467	483860.47	2217728.64	Картометрический метод	5	Закрепление отсутствует
2468	483859.03	2217723.75	Картометрический метод	5	Закрепление отсутствует
2469	483857.02	2217708.06	Картометрический метод	5	Закрепление отсутствует
2470	483872.41	2217704.04	Картометрический метод	5	Закрепление отсутствует
2471	483897.59	2217697.59	Картометрический метод	5	Закрепление отсутствует

2. Сведения о характерных точках границ объекта

Обозначение характерных точек границ	Координаты, м		Метод определения координат характерной точки	Средняя квадратическая погрешность положения характерной точки (Mt), м	Описание обозначения точки на местности (при наличии)
	X	Y			
1	2	3	4	5	6
2472	483903.73	2217695.91	Картометрический метод	5	Закрепление отсутствует
2473	483903.62	2217695.52	Картометрический метод	5	Закрепление отсутствует
2474	483898.78	2217677.94	Картометрический метод	5	Закрепление отсутствует
2475	483893.27	2217659.97	Картометрический метод	5	Закрепление отсутствует
2476	483881.54	2217662.10	Картометрический метод	5	Закрепление отсутствует
2477	483851.89	2217668.19	Картометрический метод	5	Закрепление отсутствует
2478	483850.63	2217658.35	Картометрический метод	5	Закрепление отсутствует
2479	483839.12	2217607.80	Картометрический метод	5	Закрепление отсутствует
2480	483836.30	2217600.87	Картометрический метод	5	Закрепление отсутствует
2481	483837.97	2217602.04	Картометрический метод	5	Закрепление отсутствует
2482	483877.22	2217593.58	Картометрический метод	5	Закрепление отсутствует
2483	483876.07	2217588.30	Картометрический метод	5	Закрепление отсутствует
2484	483879.97	2217587.46	Картометрический метод	5	Закрепление отсутствует
2485	483875.27	2217562.50	Картометрический метод	5	Закрепление отсутствует
2486	483873.64	2217562.86	Картометрический метод	5	Закрепление отсутствует
2487	483863.51	2217513.36	Картометрический метод	5	Закрепление отсутствует
2488	483827.90	2217520.56	Картометрический метод	5	Закрепление отсутствует
2489	483825.61	2217523.98	Картометрический метод	5	Закрепление отсутствует
2490	483821.32	2217522.24	Картометрический метод	5	Закрепление отсутствует
2491	483815.87	2217523.38	Картометрический метод	5	Закрепление отсутствует
2492	483814.33	2217514.92	Картометрический метод	5	Закрепление отсутствует
2493	483822.28	2217472.77	Картометрический метод	5	Закрепление отсутствует
2494	483832.60	2217472.77	Картометрический метод	5	Закрепление отсутствует
2495	483827.26	2217436.74	Картометрический метод	5	Закрепление отсутствует
2496	483840.85	2217434.76	Картометрический метод	5	Закрепление отсутствует

2. Сведения о характерных точках границ объекта

Обозначение характерных точек границ	Координаты, м		Метод определения координат характерной точки	Средняя квадратическая погрешность положения характерной точки (Mt), м	Описание обозначения точки на местности (при наличии)
	X	Y			
1	2	3	4	5	6
2497	483858.17	2217400.98	Картометрический метод	5	Закрепление отсутствует
2498	483855.41	2217378.78	Картометрический метод	5	Закрепление отсутствует
2499	483900.23	2217362.04	Картометрический метод	5	Закрепление отсутствует
2500	483904.00	2217360.72	Картометрический метод	5	Закрепление отсутствует
2501	483905.14	2217363.96	Картометрический метод	5	Закрепление отсутствует
2502	483934.36	2217356.28	Картометрический метод	5	Закрепление отсутствует
2503	483937.19	2217367.86	Картометрический метод	5	Закрепление отсутствует
2504	483992.14	2217348.24	Картометрический метод	5	Закрепление отсутствует
2505	483989.65	2217337.44	Картометрический метод	5	Закрепление отсутствует
2506	484032.23	2217325.26	Картометрический метод	5	Закрепление отсутствует
2507	484033.84	2217324.60	Картометрический метод	5	Закрепление отсутствует
2508	484036.24	2217358.50	Картометрический метод	5	Закрепление отсутствует
2509	484031.56	2217370.17	Картометрический метод	5	Закрепление отсутствует
2510	484029.65	2217392.37	Картометрический метод	5	Закрепление отсутствует
2511	484029.31	2217395.73	Картометрический метод	5	Закрепление отсутствует
2512	484027.10	2217411.45	Картометрический метод	5	Закрепление отсутствует
2513	484025.27	2217413.55	Картометрический метод	5	Закрепление отсутствует
2514	484022.50	2217413.82	Картометрический метод	5	Закрепление отсутствует
2515	484019.89	2217414.51	Картометрический метод	5	Закрепление отсутствует
2516	484011.07	2217415.02	Картометрический метод	5	Закрепление отсутствует
2517	483999.07	2217416.13	Картометрический метод	5	Закрепление отсутствует
2518	483999.28	2217420.99	Картометрический метод	5	Закрепление отсутствует
2519	483968.47	2217424.44	Картометрический метод	5	Закрепление отсутствует
2520	483968.27	2217421.23	Картометрический метод	5	Закрепление отсутствует
2521	483940.45	2217424.14	Картометрический метод	5	Закрепление отсутствует

2. Сведения о характерных точках границ объекта

Обозначение характерных точек границ	Координаты, м		Метод определения координат характерной точки	Средняя квадратическая погрешность положения характерной точки (Mt), м	Описание обозначения точки на местности (при наличии)
	X	Y			
1	2	3	4	5	6
2522	483926.98	2217427.62	Картометрический метод	5	Закрепление отсутствует
2523	483920.14	2217430.62	Картометрический метод	5	Закрепление отсутствует
2524	483907.85	2217436.02	Картометрический метод	5	Закрепление отсутствует
2525	483907.43	2217443.82	Картометрический метод	5	Закрепление отсутствует
2526	483906.89	2217465.54	Картометрический метод	5	Закрепление отсутствует
2527	483906.79	2217469.53	Картометрический метод	5	Закрепление отсутствует
2528	483909.97	2217485.55	Картометрический метод	5	Закрепление отсутствует
2529	483910.54	2217488.52	Картометрический метод	5	Закрепление отсутствует
2530	483911.44	2217493.50	Картометрический метод	5	Закрепление отсутствует
2531	483914.14	2217504.75	Картометрический метод	5	Закрепление отсутствует
2532	483920.38	2217533.28	Картометрический метод	5	Закрепление отсутствует
2533	483921.29	2217536.79	Картометрический метод	5	Закрепление отсутствует
2534	483924.97	2217553.05	Картометрический метод	5	Закрепление отсутствует
2535	483929.59	2217573.30	Картометрический метод	5	Закрепление отсутствует
2536	483930.59	2217577.26	Картометрический метод	5	Закрепление отсутствует
2537	483938.36	2217575.37	Картометрический метод	5	Закрепление отсутствует
2538	483942.58	2217591.45	Картометрический метод	5	Закрепление отсутствует
2539	483943.64	2217595.74	Картометрический метод	5	Закрепление отсутствует
2540	483944.54	2217599.16	Картометрический метод	5	Закрепление отсутствует
2541	483950.53	2217622.98	Картометрический метод	5	Закрепление отсутствует
2542	483951.88	2217627.99	Картометрический метод	5	Закрепление отсутствует
2543	483954.05	2217635.73	Картометрический метод	5	Закрепление отсутствует
2544	483954.32	2217641.49	Картометрический метод	5	Закрепление отсутствует
2545	483960.65	2217661.95	Картометрический метод	5	Закрепление отсутствует
2546	483962.56	2217664.95	Картометрический метод	5	Закрепление отсутствует

2. Сведения о характерных точках границ объекта

Обозначение характерных точек границ	Координаты, м		Метод определения координат характерной точки	Средняя квадратическая погрешность положения характерной точки (Mt), м	Описание обозначения точки на местности (при наличии)
	X	Y			
1	2	3	4	5	6
2547	483964.01	2217671.10	Картометрический метод	5	Закрепление отсутствует
2548	483966.85	2217680.34	Картометрический метод	5	Закрепление отсутствует
2549	483968.41	2217686.46	Картометрический метод	5	Закрепление отсутствует
2550	483978.73	2217726.84	Картометрический метод	5	Закрепление отсутствует
2551	483980.51	2217734.16	Картометрический метод	5	Закрепление отсутствует
2552	483988.31	2217765.72	Картометрический метод	5	Закрепление отсутствует
2553	483989.23	2217768.93	Картометрический метод	5	Закрепление отсутствует
2554	483990.04	2217771.24	Картометрический метод	5	Закрепление отсутствует
2555	483994.39	2217775.14	Картометрический метод	5	Закрепление отсутствует
2556	483997.27	2217777.93	Картометрический метод	5	Закрепление отсутствует
2557	483998.35	2217778.98	Картометрический метод	5	Закрепление отсутствует
2558	483999.52	2217781.71	Картометрический метод	5	Закрепление отсутствует
2559	484002.55	2217790.35	Картометрический метод	5	Закрепление отсутствует
2560	484005.52	2217798.66	Картометрический метод	5	Закрепление отсутствует
2561	484012.75	2217807.57	Картометрический метод	5	Закрепление отсутствует
2562	484027.93	2217805.68	Картометрический метод	5	Закрепление отсутствует
2563	484037.26	2217806.07	Картометрический метод	5	Закрепление отсутствует
2564	484052.38	2217810.24	Картометрический метод	5	Закрепление отсутствует
2565	484058.69	2217812.16	Картометрический метод	5	Закрепление отсутствует
2566	484064.38	2217813.36	Картометрический метод	5	Закрепление отсутствует
2567	484084.37	2217817.59	Картометрический метод	5	Закрепление отсутствует
2568	484085.95	2217818.10	Картометрический метод	5	Закрепление отсутствует
2569	484095.13	2217820.02	Картометрический метод	5	Закрепление отсутствует
2570	484082.72	2217852.81	Картометрический метод	5	Закрепление отсутствует
2571	484073.26	2217891.69	Картометрический метод	5	Закрепление отсутствует

2. Сведения о характерных точках границ объекта

Обозначение характерных точек границ	Координаты, м		Метод определения координат характерной точки	Средняя квадратическая погрешность положения характерной точки (Mt), м	Описание обозначения точки на местности (при наличии)
	X	Y			
1	2	3	4	5	6
2388	484073.29	2217891.90	Картометрический метод	5	Закрепление отсутствует
2572	484132.55	2217731.82	Картометрический метод	5	Закрепление отсутствует
2573	484126.84	2217745.92	Картометрический метод	5	Закрепление отсутствует
2574	484126.45	2217769.38	Картометрический метод	5	Закрепление отсутствует
2575	484138.60	2217784.29	Картометрический метод	5	Закрепление отсутствует
2576	484141.49	2217786.66	Картометрический метод	5	Закрепление отсутствует
2577	484132.07	2217796.95	Картометрический метод	5	Закрепление отсутствует
2578	484129.55	2217798.39	Картометрический метод	5	Закрепление отсутствует
2579	484123.75	2217800.94	Картометрический метод	5	Закрепление отсутствует
2580	484111.88	2217804.06	Картометрический метод	5	Закрепление отсутствует
2581	484098.55	2217805.23	Картометрический метод	5	Закрепление отсутствует
2582	484076.89	2217802.92	Картометрический метод	5	Закрепление отсутствует
2583	484076.90	2217801.81	Картометрический метод	5	Закрепление отсутствует
2584	484068.34	2217800.55	Картометрический метод	5	Закрепление отсутствует
2585	484067.60	2217800.40	Картометрический метод	5	Закрепление отсутствует
2586	484064.00	2217799.77	Картометрический метод	5	Закрепление отсутствует
2587	484046.51	2217796.50	Картометрический метод	5	Закрепление отсутствует
2588	484032.13	2217792.93	Картометрический метод	5	Закрепление отсутствует
2589	484028.68	2217791.28	Картометрический метод	5	Закрепление отсутствует
2590	484018.25	2217783.84	Картометрический метод	5	Закрепление отсутствует
2591	484009.72	2217773.55	Картометрический метод	5	Закрепление отсутствует
2592	484002.67	2217764.40	Картометрический метод	5	Закрепление отсутствует
2593	483999.46	2217758.37	Картометрический метод	5	Закрепление отсутствует
2594	484000.60	2217757.92	Картометрический метод	5	Закрепление отсутствует
2595	483993.59	2217732.00	Картометрический метод	5	Закрепление отсутствует

2. Сведения о характерных точках границ объекта

Обозначение характерных точек границ	Координаты, м		Метод определения координат характерной точки	Средняя квадратическая погрешность положения характерной точки (Mt), м	Описание обозначения точки на местности (при наличии)
	X	Y			
1	2	3	4	5	6
2596	483992.53	2217731.13	Картометрический метод	5	Закрепление отсутствует
2597	483987.17	2217710.31	Картометрический метод	5	Закрепление отсутствует
2598	483984.35	2217699.39	Картометрический метод	5	Закрепление отсутствует
2599	483982.63	2217699.87	Картометрический метод	5	Закрепление отсутствует
2600	483974.23	2217668.76	Картометрический метод	5	Закрепление отсутствует
2601	483968.24	2217646.14	Картометрический метод	5	Закрепление отсутствует
2602	483964.33	2217631.50	Картометрический метод	5	Закрепление отсутствует
2603	483962.41	2217624.84	Картометрический метод	5	Закрепление отсутствует
2604	483965.90	2217623.79	Картометрический метод	5	Закрепление отсутствует
2605	483960.17	2217602.76	Картометрический метод	5	Закрепление отсутствует
2606	483954.88	2217583.32	Картометрический метод	5	Закрепление отсутствует
2607	483955.73	2217583.08	Картометрический метод	5	Закрепление отсутствует
2608	483954.43	2217578.94	Картометрический метод	5	Закрепление отсутствует
2609	483950.50	2217565.77	Картометрический метод	5	Закрепление отсутствует
2610	483946.51	2217566.82	Картометрический метод	5	Закрепление отсутствует
2611	483933.79	2217522.51	Картометрический метод	5	Закрепление отсутствует
2612	483926.68	2217497.43	Картометрический метод	5	Закрепление отсутствует
2613	483920.38	2217475.71	Картометрический метод	5	Закрепление отсутствует
2614	483920.12	2217475.20	Картометрический метод	5	Закрепление отсутствует
2615	483919.81	2217474.57	Картометрический метод	5	Закрепление отсутствует
2616	483917.08	2217463.74	Картометрический метод	5	Закрепление отсутствует
2617	483921.38	2217448.41	Картометрический метод	5	Закрепление отсутствует
2618	483922.96	2217447.96	Картометрический метод	5	Закрепление отсутствует
2619	483927.58	2217446.61	Картометрический метод	5	Закрепление отсутствует
2620	483955.91	2217438.42	Картометрический метод	5	Закрепление отсутствует

2. Сведения о характерных точках границ объекта

Обозначение характерных точек границ	Координаты, м		Метод определения координат характерной точки	Средняя квадратическая погрешность положения характерной точки (Mt), м	Описание обозначения точки на местности (при наличии)
	X	Y			
1	2	3	4	5	6
2621	483958.96	2217437.55	Картометрический метод	5	Закрепление отсутствует
2622	483961.96	2217436.74	Картометрический метод	5	Закрепление отсутствует
2623	483962.38	2217436.62	Картометрический метод	5	Закрепление отсутствует
2624	483968.11	2217436.32	Картометрический метод	5	Закрепление отсутствует
2625	483978.37	2217435.81	Картометрический метод	5	Закрепление отсутствует
2626	484001.02	2217428.52	Картометрический метод	5	Закрепление отсутствует
2627	484031.65	2217417.54	Картометрический метод	5	Закрепление отсутствует
2628	484039.93	2217413.85	Картометрический метод	5	Закрепление отсутствует
2629	484056.26	2217336.15	Картометрический метод	5	Закрепление отсутствует
2630	484059.92	2217318.72	Картометрический метод	5	Закрепление отсутствует
2631	484081.37	2217306.30	Картометрический метод	5	Закрепление отсутствует
2632	484089.43	2217301.62	Картометрический метод	5	Закрепление отсутствует
2633	484089.44	2217301.62	Картометрический метод	5	Закрепление отсутствует
2634	484114.67	2217286.98	Картометрический метод	5	Закрепление отсутствует
2635	484179.23	2217263.22	Картометрический метод	5	Закрепление отсутствует
2636	484213.69	2217250.53	Картометрический метод	5	Закрепление отсутствует
2637	484220.09	2217248.19	Картометрический метод	5	Закрепление отсутствует
2638	484221.70	2217247.59	Картометрический метод	5	Закрепление отсутствует
2639	484439.60	2217326.97	Картометрический метод	5	Закрепление отсутствует
2640	484424.65	2217374.52	Картометрический метод	5	Закрепление отсутствует
2641	484432.61	2217402.06	Картометрический метод	5	Закрепление отсутствует
2642	484432.61	2217402.09	Картометрический метод	5	Закрепление отсутствует
2643	484452.49	2217470.88	Картометрический метод	5	Закрепление отсутствует
2644	484422.70	2217472.23	Картометрический метод	5	Закрепление отсутствует
2645	484392.56	2217482.64	Картометрический метод	5	Закрепление отсутствует

2. Сведения о характерных точках границ объекта

Обозначение характерных точек границ	Координаты, м		Метод определения координат характерной точки	Средняя квадратическая погрешность положения характерной точки (Mt), м	Описание обозначения точки на местности (при наличии)
	X	Y			
1	2	3	4	5	6
2646	484147.76	2217567.06	Картометрический метод	5	Закрепление отсутствует
2647	484147.78	2217567.06	Картометрический метод	5	Закрепление отсутствует
2648	484150.48	2217574.92	Картометрический метод	5	Закрепление отсутствует
2649	484152.35	2217581.97	Картометрический метод	5	Закрепление отсутствует
2650	484155.53	2217593.94	Картометрический метод	5	Закрепление отсутствует
2651	484160.33	2217592.56	Картометрический метод	5	Закрепление отсутствует
2652	484185.97	2217585.33	Картометрический метод	5	Закрепление отсутствует
2653	484184.24	2217592.20	Картометрический метод	5	Закрепление отсутствует
2654	484214.50	2217581.76	Картометрический метод	5	Закрепление отсутствует
2655	484219.36	2217583.98	Картометрический метод	5	Закрепление отсутствует
2656	484234.84	2217599.58	Картометрический метод	5	Закрепление отсутствует
2657	484240.34	2217608.76	Картометрический метод	5	Закрепление отсутствует
2658	484238.47	2217609.24	Картометрический метод	5	Закрепление отсутствует
2659	484238.72	2217610.53	Картометрический метод	5	Закрепление отсутствует
2660	484240.18	2217610.41	Картометрический метод	5	Закрепление отсутствует
2661	484241.63	2217612.00	Картометрический метод	5	Закрепление отсутствует
2662	484242.29	2217614.34	Картометрический метод	5	Закрепление отсутствует
2663	484242.34	2217619.80	Картометрический метод	5	Закрепление отсутствует
2664	484242.47	2217630.18	Картометрический метод	5	Закрепление отсутствует
2665	484227.71	2217630.60	Картометрический метод	5	Закрепление отсутствует
2666	484176.38	2217633.27	Картометрический метод	5	Закрепление отсутствует
2667	484176.16	2217631.38	Картометрический метод	5	Закрепление отсутствует
2668	484168.69	2217632.46	Картометрический метод	5	Закрепление отсутствует
2669	484167.59	2217632.01	Картометрический метод	5	Закрепление отсутствует
2670	484164.19	2217633.18	Картометрический метод	5	Закрепление отсутствует

2. Сведения о характерных точках границ объекта

Обозначение характерных точек границ	Координаты, м		Метод определения координат характерной точки	Средняя квадратическая погрешность положения характерной точки (Mt), м	Описание обозначения точки на местности (при наличии)
	X	Y			
1	2	3	4	5	6
2671	484153.58	2217636.48	Картометрический метод	5	Закрепление отсутствует
2672	484154.00	2217666.78	Картометрический метод	5	Закрепление отсутствует
2673	484154.17	2217684.96	Картометрический метод	5	Закрепление отсутствует
2674	484154.56	2217718.20	Картометрический метод	5	Закрепление отсутствует
2675	484154.66	2217723.36	Картометрический метод	5	Закрепление отсутствует
2676	484154.68	2217730.17	Картометрический метод	5	Закрепление отсутствует
2572	484132.55	2217731.82	Картометрический метод	5	Закрепление отсутствует
2677	484066.49	2217509.58	Картометрический метод	5	Закрепление отсутствует
2678	484070.77	2217507.90	Картометрический метод	5	Закрепление отсутствует
2679	484110.47	2217492.51	Картометрический метод	5	Закрепление отсутствует
2680	484102.28	2217483.21	Картометрический метод	5	Закрепление отсутствует
2681	484092.11	2217449.25	Картометрический метод	5	Закрепление отсутствует
2682	484051.76	2217449.22	Картометрический метод	5	Закрепление отсутствует
2683	484049.08	2217449.22	Картометрический метод	5	Закрепление отсутствует
2677	484066.49	2217509.58	Картометрический метод	5	Закрепление отсутствует
2684	484410.91	2217586.41	Картометрический метод	5	Закрепление отсутствует
2685	484378.70	2217593.43	Картометрический метод	5	Закрепление отсутствует
2686	484351.84	2217601.35	Картометрический метод	5	Закрепление отсутствует
2687	484328.41	2217608.13	Картометрический метод	5	Закрепление отсутствует
2688	484298.11	2217618.90	Картометрический метод	5	Закрепление отсутствует
2689	484269.88	2217624.78	Картометрический метод	5	Закрепление отсутствует
2690	484255.78	2217620.25	Картометрический метод	5	Закрепление отсутствует
2691	484246.75	2217599.79	Картометрический метод	5	Закрепление отсутствует
2692	484229.08	2217576.72	Картометрический метод	5	Закрепление отсутствует
2693	484250.54	2217569.34	Картометрический метод	5	Закрепление отсутствует

2. Сведения о характерных точках границ объекта

Обозначение характерных точек границ	Координаты, м		Метод определения координат характерной точки	Средняя квадратическая погрешность положения характерной точки (Mt), м	Описание обозначения точки на местности (при наличии)
	X	Y			
1	2	3	4	5	6
2694	484398.13	2217495.96	Картометрический метод	5	Закрепление отсутствует
2695	484407.35	2217518.01	Картометрический метод	5	Закрепление отсутствует
2696	484377.31	2217531.36	Картометрический метод	5	Закрепление отсутствует
2697	484386.65	2217547.74	Картометрический метод	5	Закрепление отсутствует
2698	484399.97	2217562.98	Картометрический метод	5	Закрепление отсутствует
2699	484400.92	2217564.00	Картометрический метод	5	Закрепление отсутствует
2700	484422.58	2217554.52	Картометрический метод	5	Закрепление отсутствует
2701	484415.00	2217536.34	Картометрический метод	5	Закрепление отсутствует
2702	484417.24	2217535.41	Картометрический метод	5	Закрепление отсутствует
2703	484411.12	2217521.67	Картометрический метод	5	Закрепление отсутствует
2704	484467.37	2217498.12	Картометрический метод	5	Закрепление отсутствует
2705	484476.88	2217515.52	Картометрический метод	5	Закрепление отсутствует
2706	484485.50	2217525.54	Картометрический метод	5	Закрепление отсутствует
2707	484479.32	2217529.47	Картометрический метод	5	Закрепление отсутствует
2708	484475.47	2217531.18	Картометрический метод	5	Закрепление отсутствует
2709	484442.41	2217547.74	Картометрический метод	5	Закрепление отсутствует
2710	484417.70	2217558.06	Картометрический метод	5	Закрепление отсутствует
2711	484427.03	2217581.94	Картометрический метод	5	Закрепление отсутствует
2684	484410.91	2217586.41	Картометрический метод	5	Закрепление отсутствует
2712	483886.01	2218083.63	Картометрический метод	5	Закрепление отсутствует
2713	483858.13	2218093.17	Картометрический метод	5	Закрепление отсутствует
2714	483858.05	2218093.20	Картометрический метод	5	Закрепление отсутствует
2715	483842.62	2218098.48	Картометрический метод	5	Закрепление отсутствует
2716	483838.81	2218092.81	Картометрический метод	5	Закрепление отсутствует
2717	483837.65	2218091.10	Картометрический метод	5	Закрепление отсутствует

2. Сведения о характерных точках границ объекта

Обозначение характерных точек границ	Координаты, м		Метод определения координат характерной точки	Средняя квадратическая погрешность положения характерной точки (Mt), м	Описание обозначения точки на местности (при наличии)
	X	Y			
1	2	3	4	5	6
2718	483836.89	2218089.96	Картометрический метод	5	Закрепление отсутствует
2719	483824.92	2218071.96	Картометрический метод	5	Закрепление отсутствует
2720	483824.81	2218071.81	Картометрический метод	5	Закрепление отсутствует
2721	483812.59	2218053.87	Картометрический метод	5	Закрепление отсутствует
2722	483811.12	2218017.36	Картометрический метод	5	Закрепление отсутствует
2723	483805.16	2217981.09	Картометрический метод	5	Закрепление отсутствует
2724	483811.85	2217978.69	Картометрический метод	5	Закрепление отсутствует
2725	483811.96	2217978.90	Картометрический метод	5	Закрепление отсутствует
2726	483824.53	2218007.01	Картометрический метод	5	Закрепление отсутствует
2727	483825.76	2218010.13	Картометрический метод	5	Закрепление отсутствует
2728	483839.02	2218043.46	Картометрический метод	5	Закрепление отсутствует
2729	483866.90	2218033.35	Картометрический метод	5	Закрепление отсутствует
2730	483868.45	2218032.78	Картометрический метод	5	Закрепление отсутствует
2731	483869.71	2218036.80	Картометрический метод	5	Закрепление отсутствует
2732	483870.55	2218036.56	Картометрический метод	5	Закрепление отсутствует
2733	483875.83	2218035.06	Картометрический метод	5	Закрепление отсутствует
2734	483876.23	2218036.05	Картометрический метод	5	Закрепление отсутствует
2735	483876.25	2218036.05	Картометрический метод	5	Закрепление отсутствует
2736	483903.49	2218025.16	Картометрический метод	5	Закрепление отсутствует
2737	483931.39	2218013.79	Картометрический метод	5	Закрепление отсутствует
2738	483960.31	2218002.06	Картометрический метод	5	Закрепление отсутствует
2739	483989.23	2217989.97	Картометрический метод	5	Закрепление отсутствует
2740	484016.32	2217978.72	Картометрический метод	5	Закрепление отсутствует
2741	484040.98	2217968.16	Картометрический метод	5	Закрепление отсутствует
2742	484045.12	2217966.39	Картометрический метод	5	Закрепление отсутствует

2. Сведения о характерных точках границ объекта

Обозначение характерных точек границ	Координаты, м		Метод определения координат характерной точки	Средняя квадратическая погрешность положения характерной точки (Mt), м	Описание обозначения точки на местности (при наличии)
	X	Y			
1	2	3	4	5	6
2743	484045.34	2217966.84	Картометрический метод	5	Закрепление отсутствует
2744	484045.36	2217966.84	Картометрический метод	5	Закрепление отсутствует
2745	484088.47	2217948.99	Картометрический метод	5	Закрепление отсутствует
2746	484089.07	2217948.63	Картометрический метод	5	Закрепление отсутствует
2747	484117.69	2217936.84	Картометрический метод	5	Закрепление отсутствует
2748	484117.90	2217937.41	Картометрический метод	5	Закрепление отсутствует
2749	484131.64	2217931.86	Картометрический метод	5	Закрепление отсутствует
2750	484139.29	2217928.89	Картометрический метод	5	Закрепление отсутствует
2751	484140.40	2217928.44	Картометрический метод	5	Закрепление отсутствует
2752	484140.86	2217928.26	Картометрический метод	5	Закрепление отсутствует
2753	484141.81	2217927.90	Картометрический метод	5	Закрепление отсутствует
2754	484144.52	2217927.30	Картометрический метод	5	Закрепление отсутствует
2755	484151.96	2217924.36	Картометрический метод	5	Закрепление отсутствует
2756	484152.02	2217924.42	Картометрический метод	5	Закрепление отсутствует
2757	484171.72	2217944.28	Картометрический метод	5	Закрепление отсутствует
2758	484171.36	2217947.94	Картометрический метод	5	Закрепление отсутствует
2759	484168.04	2217957.84	Картометрический метод	5	Закрепление отсутствует
2760	484167.22	2217960.36	Картометрический метод	5	Закрепление отсутствует
2761	484162.43	2217972.03	Картометрический метод	5	Закрепление отсутствует
2762	484158.31	2217982.11	Картометрический метод	5	Закрепление отсутствует
2763	484157.36	2217984.36	Картометрический метод	5	Закрепление отсутствует
2764	484144.90	2218013.76	Картометрический метод	5	Закрепление отсутствует
2765	484134.44	2218038.39	Картометрический метод	5	Закрепление отсутствует
2766	484125.17	2218050.48	Картометрический метод	5	Закрепление отсутствует
2767	484119.46	2218060.38	Картометрический метод	5	Закрепление отсутствует

2. Сведения о характерных точках границ объекта

Обозначение характерных точек границ	Координаты, м		Метод определения координат характерной точки	Средняя квадратическая погрешность положения характерной точки (Mt), м	Описание обозначения точки на местности (при наличии)
	X	Y			
1	2	3	4	5	6
2768	484120.75	2218063.32	Картометрический метод	5	Закрепление отсутствует
2769	484016.27	2218054.23	Картометрический метод	5	Закрепление отсутствует
2770	484015.01	2218065.54	Картометрический метод	5	Закрепление отсутствует
2771	483958.46	2218063.89	Картометрический метод	5	Закрепление отсутствует
2772	483948.88	2218060.23	Картометрический метод	5	Закрепление отсутствует
2773	483945.53	2218060.74	Картометрический метод	5	Закрепление отсутствует
2774	483936.58	2218064.76	Картометрический метод	5	Закрепление отсутствует
2775	483939.58	2218071.39	Картометрический метод	5	Закрепление отсутствует
2776	483941.74	2218076.16	Картометрический метод	5	Закрепление отсутствует
2777	483945.22	2218083.81	Картометрический метод	5	Закрепление отсутствует
2778	483962.26	2218121.46	Картометрический метод	5	Закрепление отсутствует
2779	483949.22	2218128.12	Картометрический метод	5	Закрепление отсутствует
2780	483945.43	2218133.25	Картометрический метод	5	Закрепление отсутствует
2781	483945.41	2218138.44	Картометрический метод	5	Закрепление отсутствует
2782	483929.80	2218142.70	Картометрический метод	5	Закрепление отсутствует
2783	483927.11	2218141.86	Картометрический метод	5	Закрепление отсутствует
2784	483908.15	2218141.68	Картометрический метод	5	Закрепление отсутствует
2712	483886.01	2218083.63	Картометрический метод	5	Закрепление отсутствует
2785	484009.73	2218461.30	Картометрический метод	5	Закрепление отсутствует
2786	483971.66	2218338.78	Картометрический метод	5	Закрепление отсутствует
2787	484016.50	2218318.53	Картометрический метод	5	Закрепление отсутствует
2788	484083.23	2218421.73	Картометрический метод	5	Закрепление отсутствует
2789	484079.02	2218423.65	Картометрический метод	5	Закрепление отсутствует
2790	484040.05	2218444.83	Картометрический метод	5	Закрепление отсутствует
2785	484009.73	2218461.30	Картометрический метод	5	Закрепление отсутствует

2. Сведения о характерных точках границ объекта

Обозначение характерных точек границ	Координаты, м		Метод определения координат характерной точки	Средняя квадратическая погрешность положения характерной точки (Mt), м	Описание обозначения точки на местности (при наличии)
	X	Y			
1	2	3	4	5	6
2791	484378.39	2218204.44	Картометрический метод	5	Закрепление отсутствует
2792	484379.71	2218211.13	Картометрический метод	5	Закрепление отсутствует
2793	484380.14	2218213.38	Картометрический метод	5	Закрепление отсутствует
2794	484371.07	2218218.30	Картометрический метод	5	Закрепление отсутствует
2795	484371.10	2218218.42	Картометрический метод	5	Закрепление отсутствует
2796	484371.14	2218218.60	Картометрический метод	5	Закрепление отсутствует
2797	484375.30	2218235.31	Картометрический метод	5	Закрепление отсутствует
2798	484335.77	2218244.43	Картометрический метод	5	Закрепление отсутствует
2799	484329.13	2218214.91	Картометрический метод	5	Закрепление отсутствует
2800	484322.50	2218184.25	Картометрический метод	5	Закрепление отсутствует
2801	484321.37	2218179.09	Картометрический метод	5	Закрепление отсутствует
2802	484315.49	2218155.72	Картометрический метод	5	Закрепление отсутствует
2803	484311.13	2218138.02	Картометрический метод	5	Закрепление отсутствует
2804	484310.89	2218137.09	Картометрический метод	5	Закрепление отсутствует
2805	484309.93	2218133.43	Картометрический метод	5	Закрепление отсутствует
2806	484308.94	2218129.74	Картометрический метод	5	Закрепление отсутствует
2807	484308.07	2218126.32	Картометрический метод	5	Закрепление отсутствует
2808	484306.10	2218117.56	Картометрический метод	5	Закрепление отсутствует
2809	484293.59	2218119.18	Картометрический метод	5	Закрепление отсутствует
2810	484294.93	2218127.37	Картометрический метод	5	Закрепление отсутствует
2811	484295.68	2218131.99	Картометрический метод	5	Закрепление отсутствует
2812	484297.90	2218149.72	Картометрический метод	5	Закрепление отсутствует
2813	484300.54	2218162.17	Картометрический метод	5	Закрепление отсутствует
2814	484301.68	2218167.24	Картометрический метод	5	Закрепление отсутствует
2815	484304.05	2218177.98	Картометрический метод	5	Закрепление отсутствует

2. Сведения о характерных точках границ объекта

Обозначение характерных точек границ	Координаты, м		Метод определения координат характерной точки	Средняя квадратическая погрешность положения характерной точки (Mt), м	Описание обозначения точки на местности (при наличии)
	X	Y			
1	2	3	4	5	6
2816	484305.41	2218184.37	Картометрический метод	5	Закрепление отсутствует
2817	484306.93	2218191.51	Картометрический метод	5	Закрепление отсутствует
2818	484309.52	2218204.50	Картометрический метод	5	Закрепление отсутствует
2819	484313.96	2218224.69	Картометрический метод	5	Закрепление отсутствует
2820	484318.15	2218243.74	Картометрический метод	5	Закрепление отсутствует
2821	484320.44	2218256.10	Картометрический метод	5	Закрепление отсутствует
2822	484320.26	2218262.43	Картометрический метод	5	Закрепление отсутствует
2823	484246.57	2218255.44	Картометрический метод	5	Закрепление отсутствует
2824	484226.14	2218249.47	Картометрический метод	5	Закрепление отсутствует
2825	484213.69	2218245.84	Картометрический метод	5	Закрепление отсутствует
2826	484205.32	2218237.38	Картометрический метод	5	Закрепление отсутствует
2827	484206.49	2218199.73	Картометрический метод	5	Закрепление отсутствует
2828	484196.98	2218097.34	Картометрический метод	5	Закрепление отсутствует
2829	484183.60	2218084.47	Картометрический метод	5	Закрепление отсутствует
2830	484183.25	2218084.23	Картометрический метод	5	Закрепление отсутствует
2831	484183.64	2218083.99	Картометрический метод	5	Закрепление отсутствует
2832	484189.88	2218080.15	Картометрический метод	5	Закрепление отсутствует
2833	484178.90	2218069.95	Картометрический метод	5	Закрепление отсутствует
2834	484163.53	2218048.53	Картометрический метод	5	Закрепление отсутствует
2835	484158.80	2218028.73	Картометрический метод	5	Закрепление отсутствует
2836	484164.01	2218016.94	Картометрический метод	5	Закрепление отсутствует
2837	484164.68	2218014.45	Картометрический метод	5	Закрепление отсутствует
2838	484179.55	2217982.53	Картометрический метод	5	Закрепление отсутствует
2839	484180.37	2217982.65	Картометрический метод	5	Закрепление отсутствует
2840	484195.03	2217943.05	Картометрический метод	5	Закрепление отсутствует

2. Сведения о характерных точках границ объекта

Обозначение характерных точек границ	Координаты, м		Метод определения координат характерной точки	Средняя квадратическая погрешность положения характерной точки (Mt), м	Описание обозначения точки на местности (при наличии)
	X	Y			
1	2	3	4	5	6
2841	484240.84	2217951.06	Картометрический метод	5	Закрепление отсутствует
2842	484271.44	2217966.18	Картометрический метод	5	Закрепление отсутствует
2843	484290.37	2217978.00	Картометрический метод	5	Закрепление отсутствует
2844	484291.19	2217980.91	Картометрический метод	5	Закрепление отсутствует
2845	484295.56	2217984.60	Картометрический метод	5	Закрепление отсутствует
2846	484298.75	2217984.39	Картометрический метод	5	Закрепление отсутствует
2847	484302.02	2217988.35	Картометрический метод	5	Закрепление отсутствует
2848	484302.94	2217988.02	Картометрический метод	5	Закрепление отсутствует
2849	484323.07	2218008.33	Картометрический метод	5	Закрепление отсутствует
2850	484323.92	2218007.67	Картометрический метод	5	Закрепление отсутствует
2851	484349.56	2218033.44	Картометрический метод	5	Закрепление отсутствует
2852	484359.61	2218042.92	Картометрический метод	5	Закрепление отсутствует
2853	484375.27	2218058.40	Картометрический метод	5	Закрепление отсутствует
2854	484376.77	2218058.16	Картометрический метод	5	Закрепление отсутствует
2855	484391.05	2218071.15	Картометрический метод	5	Закрепление отсутствует
2856	484394.84	2218067.01	Картометрический метод	5	Закрепление отсутствует
2857	484397.83	2218063.71	Картометрический метод	5	Закрепление отсутствует
2858	484356.20	2218028.16	Картометрический метод	5	Закрепление отсутствует
2859	484328.93	2218000.77	Картометрический метод	5	Закрепление отсутствует
2860	484326.79	2217998.70	Картометрический метод	5	Закрепление отсутствует
2861	484318.27	2217988.86	Картометрический метод	5	Закрепление отсутствует
2862	484315.21	2217986.22	Картометрический метод	5	Закрепление отсутствует
2863	484311.05	2217986.16	Картометрический метод	5	Закрепление отсутствует
2864	484289.20	2217967.77	Картометрический метод	5	Закрепление отсутствует
2865	484288.72	2217964.74	Картометрический метод	5	Закрепление отсутствует

2. Сведения о характерных точках границ объекта

Обозначение характерных точек границ	Координаты, м		Метод определения координат характерной точки	Средняя квадратическая погрешность положения характерной точки (Mt), м	Описание обозначения точки на местности (при наличии)
	X	Y			
1	2	3	4	5	6
2866	484284.82	2217961.29	Картометрический метод	5	Закрепление отсутствует
2867	484282.00	2217961.74	Картометрический метод	5	Закрепление отсутствует
2868	484253.09	2217937.56	Картометрический метод	5	Закрепление отсутствует
2869	484245.50	2217930.96	Картометрический метод	5	Закрепление отсутствует
2870	484232.92	2217919.77	Картометрический метод	5	Закрепление отсутствует
2871	484221.14	2217868.62	Картометрический метод	5	Закрепление отсутствует
2872	484220.38	2217840.51	Картометрический метод	5	Закрепление отсутствует
2873	484224.41	2217829.38	Картометрический метод	5	Закрепление отсутствует
2874	484226.45	2217825.15	Картометрический метод	5	Закрепление отсутствует
2875	484226.38	2217820.77	Картометрический метод	5	Закрепление отсутствует
2876	484226.20	2217800.97	Картометрический метод	5	Закрепление отсутствует
2877	484226.09	2217800.91	Картометрический метод	5	Закрепление отсутствует
2878	484225.87	2217800.73	Картометрический метод	5	Закрепление отсутствует
2879	484225.84	2217798.81	Картометрический метод	5	Закрепление отсутствует
2880	484226.62	2217798.81	Картометрический метод	5	Закрепление отсутствует
2881	484227.16	2217785.79	Картометрический метод	5	Закрепление отсутствует
2882	484227.40	2217781.29	Картометрический метод	5	Закрепление отсутствует
2883	484227.79	2217770.73	Картометрический метод	5	Закрепление отсутствует
2884	484229.92	2217760.86	Картометрический метод	5	Закрепление отсутствует
2885	484232.86	2217756.72	Картометрический метод	5	Закрепление отсутствует
2886	484243.45	2217740.55	Картометрический метод	5	Закрепление отсутствует
2887	484250.47	2217733.95	Картометрический метод	5	Закрепление отсутствует
2888	484256.44	2217728.70	Картометрический метод	5	Закрепление отсутствует
2889	484268.77	2217714.75	Картометрический метод	5	Закрепление отсутствует
2890	484280.23	2217701.76	Картометрический метод	5	Закрепление отсутствует

2. Сведения о характерных точках границ объекта

Обозначение характерных точек границ	Координаты, м		Метод определения координат характерной точки	Средняя квадратическая погрешность положения характерной точки (Mt), м	Описание обозначения точки на местности (при наличии)
	X	Y			
1	2	3	4	5	6
2891	484282.22	2217697.68	Картометрический метод	5	Закрепление отсутствует
2892	484283.81	2217688.23	Картометрический метод	5	Закрепление отсутствует
2893	484284.52	2217683.28	Картометрический метод	5	Закрепление отсутствует
2894	484288.52	2217657.60	Картометрический метод	5	Закрепление отсутствует
2895	484289.95	2217652.02	Картометрический метод	5	Закрепление отсутствует
2896	484292.53	2217646.35	Картометрический метод	5	Закрепление отсутствует
2897	484298.72	2217638.43	Картометрический метод	5	Закрепление отсутствует
2898	484309.94	2217634.23	Картометрический метод	5	Закрепление отсутствует
2899	484318.69	2217632.49	Картометрический метод	5	Закрепление отсутствует
2900	484321.60	2217631.44	Картометрический метод	5	Закрепление отсутствует
2901	484345.12	2217624.75	Картометрический метод	5	Закрепление отсутствует
2902	484356.22	2217619.98	Картометрический метод	5	Закрепление отсутствует
2903	484384.63	2217611.55	Картометрический метод	5	Закрепление отсутствует
2904	484414.24	2217602.58	Картометрический метод	5	Закрепление отсутствует
2905	484442.26	2217594.42	Картометрический метод	5	Закрепление отсутствует
2906	484447.30	2217592.41	Картометрический метод	5	Закрепление отсутствует
2907	484447.55	2217592.32	Картометрический метод	5	Закрепление отсутствует
2908	484447.54	2217592.29	Картометрический метод	5	Закрепление отсутствует
2909	484473.20	2217581.28	Картометрический метод	5	Закрепление отсутствует
2910	484473.79	2217582.60	Картометрический метод	5	Закрепление отсутствует
2911	484477.10	2217581.13	Картометрический метод	5	Закрепление отсутствует
2912	484495.52	2217571.95	Картометрический метод	5	Закрепление отсутствует
2913	484510.84	2217564.30	Картометрический метод	5	Закрепление отсутствует
2914	484516.13	2217560.19	Картометрический метод	5	Закрепление отсутствует
2915	484516.87	2217559.62	Картометрический метод	5	Закрепление отсутствует

2. Сведения о характерных точках границ объекта

Обозначение характерных точек границ	Координаты, м		Метод определения координат характерной точки	Средняя квадратическая погрешность положения характерной точки (Mt), м	Описание обозначения точки на местности (при наличии)
	X	Y			
1	2	3	4	5	6
2916	484516.91	2217559.59	Картометрический метод	5	Закрепление отсутствует
2917	484538.47	2217580.95	Картометрический метод	5	Закрепление отсутствует
2918	484564.51	2217607.14	Картометрический метод	5	Закрепление отсутствует
2919	484596.46	2217642.21	Картометрический метод	5	Закрепление отсутствует
2920	484605.28	2217654.00	Картометрический метод	5	Закрепление отсутствует
2921	484611.31	2217662.07	Картометрический метод	5	Закрепление отсутствует
2922	484625.08	2217682.71	Картометрический метод	5	Закрепление отсутствует
2923	484641.13	2217711.33	Картометрический метод	5	Закрепление отсутствует
2924	484664.35	2217762.03	Картометрический метод	5	Закрепление отсутствует
2925	484675.79	2217787.02	Картометрический метод	5	Закрепление отсутствует
2926	484696.79	2217834.99	Картометрический метод	5	Закрепление отсутствует
2927	484697.38	2217836.31	Картометрический метод	5	Закрепление отсутствует
2928	484717.81	2217882.00	Картометрический метод	5	Закрепление отсутствует
2929	484620.86	2217926.43	Картометрический метод	5	Закрепление отсутствует
2930	484514.81	2217719.94	Картометрический метод	5	Закрепление отсутствует
2931	484504.99	2217708.27	Картометрический метод	5	Закрепление отсутствует
2932	484495.25	2217693.99	Картометрический метод	5	Закрепление отсутствует
2933	484489.45	2217685.62	Картометрический метод	5	Закрепление отсутствует
2934	484470.44	2217681.06	Картометрический метод	5	Закрепление отсутствует
2935	484423.09	2217702.18	Картометрический метод	5	Закрепление отсутствует
2936	484390.78	2217716.61	Картометрический метод	5	Закрепление отсутствует
2937	484352.53	2217733.68	Картометрический метод	5	Закрепление отсутствует
2938	484324.96	2217745.98	Картометрический метод	5	Закрепление отсутствует
2939	484298.38	2217758.01	Картометрический метод	5	Закрепление отсутствует
2940	484276.84	2217786.24	Картометрический метод	5	Закрепление отсутствует

2. Сведения о характерных точках границ объекта

Обозначение характерных точек границ	Координаты, м		Метод определения координат характерной точки	Средняя квадратическая погрешность положения характерной точки (Mt), м	Описание обозначения точки на местности (при наличии)
	X	Y			
1	2	3	4	5	6
2941	484299.97	2217823.92	Картометрический метод	5	Закрепление отсутствует
2942	484310.24	2217853.44	Картометрический метод	5	Закрепление отсутствует
2943	484280.63	2217863.46	Картометрический метод	5	Закрепление отсутствует
2944	484274.54	2217865.50	Картометрический метод	5	Закрепление отсутствует
2945	484277.08	2217880.05	Картометрический метод	5	Закрепление отсутствует
2946	484279.25	2217879.57	Картометрический метод	5	Закрепление отсутствует
2947	484279.78	2217882.36	Картометрический метод	5	Закрепление отсутствует
2948	484277.47	2217882.87	Картометрический метод	5	Закрепление отсутствует
2949	484280.35	2217902.70	Картометрический метод	5	Закрепление отсутствует
2950	484287.50	2217907.86	Картометрический метод	5	Закрепление отсутствует
2951	484300.03	2217905.13	Картометрический метод	5	Закрепление отсутствует
2952	484325.26	2217898.41	Картометрический метод	5	Закрепление отсутствует
2953	484343.23	2217934.20	Картометрический метод	5	Закрепление отсутствует
2954	484368.10	2217963.45	Картометрический метод	5	Закрепление отсутствует
2955	484434.28	2218023.63	Картометрический метод	5	Закрепление отсутствует
2956	484442.18	2218021.80	Картометрический метод	5	Закрепление отсутствует
2957	484518.13	2217981.27	Картометрический метод	5	Закрепление отсутствует
2958	484533.94	2218010.88	Картометрический метод	5	Закрепление отсутствует
2959	484606.58	2218147.02	Картометрический метод	5	Закрепление отсутствует
2960	484566.61	2218168.35	Картометрический метод	5	Закрепление отсутствует
2961	484498.03	2218204.95	Картометрический метод	5	Закрепление отсутствует
2962	484468.16	2218162.65	Картометрический метод	5	Закрепление отсутствует
2963	484463.23	2218153.41	Картометрический метод	5	Закрепление отсутствует
2964	484442.45	2218134.54	Картометрический метод	5	Закрепление отсутствует
2965	484371.25	2218174.26	Картометрический метод	5	Закрепление отсутствует

2. Сведения о характерных точках границ объекта

Обозначение характерных точек границ	Координаты, м		Метод определения координат характерной точки	Средняя квадратическая погрешность положения характерной точки (Mt), м	Описание обозначения точки на местности (при наличии)
	X	Y			
1	2	3	4	5	6
2791	484378.39	2218204.44	Картометрический метод	5	Закрепление отсутствует
2966	484869.25	2217934.44	Картометрический метод	5	Закрепление отсутствует
2967	484868.26	2217935.01	Картометрический метод	5	Закрепление отсутствует
2968	484870.78	2217941.61	Картометрический метод	5	Закрепление отсутствует
2969	484858.55	2217950.04	Картометрический метод	5	Закрепление отсутствует
2970	484862.62	2217956.55	Картометрический метод	5	Закрепление отсутствует
2971	484832.20	2217975.54	Картометрический метод	5	Закрепление отсутствует
2972	484824.34	2217962.40	Картометрический метод	5	Закрепление отсутствует
2973	484833.41	2217957.09	Картометрический метод	5	Закрепление отсутствует
2974	484817.03	2217930.09	Картометрический метод	5	Закрепление отсутствует
2975	484826.05	2217924.96	Картометрический метод	5	Закрепление отсутствует
2976	484825.91	2217924.72	Картометрический метод	5	Закрепление отсутствует
2977	484823.32	2217920.25	Картометрический метод	5	Закрепление отсутствует
2978	484805.17	2217888.93	Картометрический метод	5	Закрепление отсутствует
2979	484805.02	2217888.69	Картометрический метод	5	Закрепление отсутствует
2980	484831.27	2217873.24	Картометрический метод	5	Закрепление отсутствует
2981	484831.42	2217873.48	Картометрический метод	5	Закрепление отсутствует
2982	484850.29	2217860.97	Картометрический метод	5	Закрепление отсутствует
2983	484876.54	2217847.80	Картометрический метод	5	Закрепление отсутствует
2984	484879.93	2217846.63	Картометрический метод	5	Закрепление отсутствует
2985	484894.03	2217844.32	Картометрический метод	5	Закрепление отсутствует
2986	484904.35	2217844.08	Картометрический метод	5	Закрепление отсутствует
2987	484908.11	2217844.11	Картометрический метод	5	Закрепление отсутствует
2988	484933.66	2217843.36	Картометрический метод	5	Закрепление отсутствует
2989	484968.58	2217843.78	Картометрический метод	5	Закрепление отсутствует

2. Сведения о характерных точках границ объекта

Обозначение характерных точек границ	Координаты, м		Метод определения координат характерной точки	Средняя квадратическая погрешность положения характерной точки (Mt), м	Описание обозначения точки на местности (при наличии)
	X	Y			
1	2	3	4	5	6
2990	484975.06	2217845.25	Картометрический метод	5	Закрепление отсутствует
2991	484979.05	2217845.19	Картометрический метод	5	Закрепление отсутствует
2992	484980.67	2217852.69	Картометрический метод	5	Закрепление отсутствует
2993	484981.12	2217873.72	Картометрический метод	5	Закрепление отсутствует
2994	484965.37	2217875.49	Картометрический метод	5	Закрепление отсутствует
2995	484918.73	2217898.86	Картометрический метод	5	Закрепление отсутствует
2966	484869.25	2217934.44	Картометрический метод	5	Закрепление отсутствует
2996	484748.12	2217897.33	Картометрический метод	5	Закрепление отсутствует
2997	484731.13	2217860.31	Картометрический метод	5	Закрепление отсутствует
2998	484694.71	2217780.99	Картометрический метод	5	Закрепление отсутствует
2999	484685.60	2217761.88	Картометрический метод	5	Закрепление отсутствует
3000	484677.31	2217736.02	Картометрический метод	5	Закрепление отсутствует
3001	484652.29	2217676.11	Картометрический метод	5	Закрепление отсутствует
3002	484624.75	2217632.64	Картометрический метод	5	Закрепление отсутствует
3003	484606.55	2217610.77	Картометрический метод	5	Закрепление отсутствует
3004	484587.40	2217591.00	Картометрический метод	5	Закрепление отсутствует
3005	484559.09	2217560.52	Картометрический метод	5	Закрепление отсутствует
3006	484525.42	2217524.58	Картометрический метод	5	Закрепление отсутствует
3007	484526.21	2217521.49	Картометрический метод	5	Закрепление отсутствует
3008	484544.32	2217498.30	Картометрический метод	5	Закрепление отсутствует
3009	484548.11	2217493.50	Картометрический метод	5	Закрепление отсутствует
3010	484563.37	2217478.23	Картометрический метод	5	Закрепление отсутствует
3011	484568.11	2217476.28	Картометрический метод	5	Закрепление отсутствует
3012	484566.64	2217474.66	Картометрический метод	5	Закрепление отсутствует
3013	484577.02	2217474.36	Картометрический метод	5	Закрепление отсутствует

2. Сведения о характерных точках границ объекта

Обозначение характерных точек границ	Координаты, м		Метод определения координат характерной точки	Средняя квадратическая погрешность положения характерной точки (Mt), м	Описание обозначения точки на местности (при наличии)
	X	Y			
1	2	3	4	5	6
3014	484589.87	2217475.92	Картометрический метод	5	Закрепление отсутствует
3015	484601.84	2217478.50	Картометрический метод	5	Закрепление отсутствует
3016	484623.80	2217486.51	Картометрический метод	5	Закрепление отсутствует
3017	484628.18	2217488.64	Картометрический метод	5	Закрепление отсутствует
3018	484641.07	2217500.37	Картометрический метод	5	Закрепление отсутствует
3019	484655.86	2217515.58	Картометрический метод	5	Закрепление отсутствует
3020	484657.81	2217518.61	Картометрический метод	5	Закрепление отсутствует
3021	484666.66	2217528.75	Картометрический метод	5	Закрепление отсутствует
3022	484676.32	2217547.83	Картометрический метод	5	Закрепление отсутствует
3023	484676.99	2217547.56	Картометрический метод	5	Закрепление отсутствует
3024	484677.53	2217548.58	Картометрический метод	5	Закрепление отсутствует
3025	484676.90	2217548.88	Картометрический метод	5	Закрепление отсутствует
3026	484681.30	2217558.60	Картометрический метод	5	Закрепление отсутствует
3027	484680.88	2217559.14	Картометрический метод	5	Закрепление отсутствует
3028	484690.43	2217574.65	Картометрический метод	5	Закрепление отсутствует
3029	484691.00	2217574.29	Картометрический метод	5	Закрепление отсутствует
3030	484698.01	2217586.20	Картометрический метод	5	Закрепление отсутствует
3031	484698.16	2217586.41	Картометрический метод	5	Закрепление отсутствует
3032	484699.54	2217588.78	Картометрический метод	5	Закрепление отсутствует
3033	484699.90	2217590.79	Картометрический метод	5	Закрепление отсутствует
3034	484715.35	2217608.19	Картометрический метод	5	Закрепление отсутствует
3035	484717.75	2217610.44	Картометрический метод	5	Закрепление отсутствует
3036	484737.04	2217629.22	Картометрический метод	5	Закрепление отсутствует
3037	484739.45	2217631.83	Картометрический метод	5	Закрепление отсутствует
3038	484743.68	2217636.21	Картометрический метод	5	Закрепление отсутствует

2. Сведения о характерных точках границ объекта

Обозначение характерных точек границ	Координаты, м		Метод определения координат характерной точки	Средняя квадратическая погрешность положения характерной точки (Mt), м	Описание обозначения точки на местности (при наличии)
	X	Y			
1	2	3	4	5	6
3039	484746.94	2217639.30	Картометрический метод	5	Закрепление отсутствует
3040	484757.89	2217649.98	Картометрический метод	5	Закрепление отсутствует
3041	484777.03	2217667.83	Картометрический метод	5	Закрепление отсутствует
3042	484780.01	2217670.56	Картометрический метод	5	Закрепление отсутствует
3043	484783.51	2217673.74	Картометрический метод	5	Закрепление отсутствует
3044	484799.12	2217688.53	Картометрический метод	5	Закрепление отсутствует
3045	484802.05	2217691.44	Картометрический метод	5	Закрепление отсутствует
3046	484803.07	2217692.28	Картометрический метод	5	Закрепление отсутствует
3047	484804.49	2217692.34	Картометрический метод	5	Закрепление отсутствует
3048	484806.94	2217694.74	Картометрический метод	5	Закрепление отсутствует
3049	484807.21	2217696.12	Картометрический метод	5	Закрепление отсутствует
3050	484816.87	2217705.36	Картометрический метод	5	Закрепление отсутствует
3051	484819.06	2217707.43	Картометрический метод	5	Закрепление отсутствует
3052	484825.18	2217713.16	Картометрический метод	5	Закрепление отсутствует
3053	484828.12	2217715.83	Картометрический метод	5	Закрепление отсутствует
3054	484827.94	2217715.98	Картометрический метод	5	Закрепление отсутствует
3055	484839.73	2217730.68	Картометрический метод	5	Закрепление отсутствует
3056	484855.73	2217756.18	Картометрический метод	5	Закрепление отсутствует
3057	484870.78	2217783.72	Картометрический метод	5	Закрепление отсутствует
3058	484872.29	2217786.00	Картометрический метод	5	Закрепление отсутствует
3059	484872.89	2217786.93	Картометрический метод	5	Закрепление отсутствует
3060	484876.36	2217793.32	Картометрический метод	5	Закрепление отсутствует
3061	484880.65	2217801.18	Картометрический метод	5	Закрепление отсутствует
3062	484889.89	2217818.82	Картометрический метод	5	Закрепление отсутствует
3063	484895.38	2217829.32	Картометрический метод	5	Закрепление отсутствует

2. Сведения о характерных точках границ объекта

Обозначение характерных точек границ	Координаты, м		Метод определения координат характерной точки	Средняя квадратическая погрешность положения характерной точки (Mt), м	Описание обозначения точки на местности (при наличии)
	X	Y			
1	2	3	4	5	6
3064	484894.00	2217832.62	Картометрический метод	5	Закрепление отсутствует
3065	484893.85	2217832.95	Картометрический метод	5	Закрепление отсутствует
3066	484863.52	2217842.64	Картометрический метод	5	Закрепление отсутствует
3067	484839.43	2217849.84	Картометрический метод	5	Закрепление отсутствует
3068	484836.89	2217851.07	Картометрический метод	5	Закрепление отсутствует
3069	484834.12	2217852.66	Картометрический метод	5	Закрепление отсутствует
3070	484804.18	2217871.14	Картометрический метод	5	Закрепление отсутствует
3071	484770.62	2217885.84	Картометрический метод	5	Закрепление отсутствует
3072	484771.21	2217888.03	Картометрический метод	5	Закрепление отсутствует
3073	484767.55	2217889.71	Картометрический метод	5	Закрепление отсутствует
3074	484762.04	2217891.96	Картометрический метод	5	Закрепление отсутствует
3075	484758.61	2217893.16	Картометрический метод	5	Закрепление отсутствует
3076	484750.15	2217896.55	Картометрический метод	5	Закрепление отсутствует
3077	484748.18	2217897.33	Картометрический метод	5	Закрепление отсутствует
2996	484748.12	2217897.33	Картометрический метод	5	Закрепление отсутствует
3078	484745.47	2217798.09	Картометрический метод	5	Закрепление отсутствует
3079	484750.06	2217796.29	Картометрический метод	5	Закрепление отсутствует
3080	484754.81	2217799.38	Картометрический метод	5	Закрепление отсутствует
3081	484758.91	2217798.57	Картометрический метод	5	Закрепление отсутствует
3082	484762.36	2217799.95	Картометрический метод	5	Закрепление отсутствует
3083	484764.70	2217802.62	Картометрический метод	5	Закрепление отсутствует
3084	484768.30	2217811.50	Картометрический метод	5	Закрепление отсутствует
3085	484769.71	2217811.62	Картометрический метод	5	Закрепление отсутствует
3086	484771.48	2217810.90	Картометрический метод	5	Закрепление отсутствует
3087	484778.32	2217828.30	Картометрический метод	5	Закрепление отсутствует

2. Сведения о характерных точках границ объекта

Обозначение характерных точек границ	Координаты, м		Метод определения координат характерной точки	Средняя квадратическая погрешность положения характерной точки (Mt), м	Описание обозначения точки на местности (при наличии)
	X	Y			
1	2	3	4	5	6
3088	484821.68	2217806.43	Картометрический метод	5	Закрепление отсутствует
3089	484807.49	2217781.53	Картометрический метод	5	Закрепление отсутствует
3090	484805.33	2217779.46	Картометрический метод	5	Закрепление отсутствует
3091	484783.28	2217758.31	Картометрический метод	5	Закрепление отсутствует
3092	484774.84	2217766.23	Картометрический метод	5	Закрепление отсутствует
3093	484773.61	2217766.11	Картометрический метод	5	Закрепление отсутствует
3094	484742.23	2217792.03	Картометрический метод	5	Закрепление отсутствует
3078	484745.47	2217798.09	Картометрический метод	5	Закрепление отсутствует
3095	484514.77	2217513.21	Картометрический метод	5	Закрепление отсутствует
3096	484491.46	2217488.34	Картометрический метод	5	Закрепление отсутствует
3097	484491.82	2217488.01	Картометрический метод	5	Закрепление отсутствует
3098	484494.98	2217485.10	Картометрический метод	5	Закрепление отсутствует
3099	484514.80	2217466.92	Картометрический метод	5	Закрепление отсутствует
3100	484527.58	2217455.22	Картометрический метод	5	Закрепление отсутствует
3101	484544.68	2217473.85	Картометрический метод	5	Закрепление отсутствует
3102	484549.96	2217479.61	Картометрический метод	5	Закрепление отсутствует
3103	484549.99	2217479.64	Картометрический метод	5	Закрепление отсутствует
3104	484535.69	2217493.89	Картометрический метод	5	Закрепление отсутствует
3105	484517.51	2217512.01	Картометрический метод	5	Закрепление отсутствует
3095	484514.77	2217513.21	Картометрический метод	5	Закрепление отсутствует
3106	484663.43	2217502.62	Картометрический метод	5	Закрепление отсутствует
3107	484658.17	2217508.17	Картометрический метод	5	Закрепление отсутствует
3108	484636.97	2217488.64	Картометрический метод	5	Закрепление отсутствует
3109	484624.58	2217478.26	Картометрический метод	5	Закрепление отсутствует
3110	484622.12	2217476.19	Картометрический метод	5	Закрепление отсутствует

2. Сведения о характерных точках границ объекта

Обозначение характерных точек границ	Координаты, м		Метод определения координат характерной точки	Средняя квадратическая погрешность положения характерной точки (Mt), м	Описание обозначения точки на местности (при наличии)
	X	Y			
1	2	3	4	5	6
3111	484639.93	2217456.12	Картометрический метод	5	Закрепление отсутствует
3112	484642.82	2217458.49	Картометрический метод	5	Закрепление отсутствует
3113	484656.19	2217469.47	Картометрический метод	5	Закрепление отсутствует
3114	484660.09	2217472.41	Картометрический метод	5	Закрепление отсутствует
3115	484663.34	2217474.84	Картометрический метод	5	Закрепление отсутствует
3116	484664.98	2217476.73	Картометрический метод	5	Закрепление отсутствует
3117	484671.64	2217484.14	Картометрический метод	5	Закрепление отсутствует
3118	484676.51	2217488.79	Картометрический метод	5	Закрепление отсутствует
3106	484663.43	2217502.62	Картометрический метод	5	Закрепление отсутствует
3119	484979.63	2217834.27	Картометрический метод	5	Закрепление отсутствует
3120	484979.59	2217834.42	Картометрический метод	5	Закрепление отсутствует
3121	484960.21	2217833.10	Картометрический метод	5	Закрепление отсутствует
3122	484960.25	2217833.34	Картометрический метод	5	Закрепление отсутствует
3123	484951.04	2217832.62	Картометрический метод	5	Закрепление отсутствует
3124	484946.80	2217832.41	Картометрический метод	5	Закрепление отсутствует
3125	484921.28	2217831.27	Картометрический метод	5	Закрепление отсутствует
3126	484907.54	2217831.51	Картометрический метод	5	Закрепление отсутствует
3127	484907.32	2217831.09	Картометрический метод	5	Закрепление отсутствует
3128	484903.69	2217823.14	Картометрический метод	5	Закрепление отсутствует
3129	484900.16	2217816.72	Картометрический метод	5	Закрепление отсутствует
3130	484897.34	2217811.56	Картометрический метод	5	Закрепление отсутствует
3131	484896.37	2217810.09	Картометрический метод	5	Закрепление отсутствует
3132	484892.69	2217802.89	Картометрический метод	5	Закрепление отсутствует
3133	484891.91	2217801.12	Картометрический метод	5	Закрепление отсутствует
3134	484889.78	2217797.52	Картометрический метод	5	Закрепление отсутствует

2. Сведения о характерных точках границ объекта

Обозначение характерных точек границ	Координаты, м		Метод определения координат характерной точки	Средняя квадратическая погрешность положения характерной точки (Mt), м	Описание обозначения точки на местности (при наличии)
	X	Y			
1	2	3	4	5	6
3135	484888.03	2217793.98	Картометрический метод	5	Закрепление отсутствует
3136	484888.10	2217793.92	Картометрический метод	5	Закрепление отсутствует
3137	484885.09	2217788.28	Картометрический метод	5	Закрепление отсутствует
3138	484883.05	2217784.71	Картометрический метод	5	Закрепление отсутствует
3139	484872.20	2217764.97	Картометрический метод	5	Закрепление отсутствует
3140	484864.24	2217751.83	Картометрический метод	5	Закрепление отсутствует
3141	484861.52	2217747.12	Картометрический метод	5	Закрепление отсутствует
3142	484859.60	2217744.03	Картометрический метод	5	Закрепление отсутствует
3143	484853.36	2217733.41	Картометрический метод	5	Закрепление отсутствует
3144	484849.57	2217726.93	Картометрический метод	5	Закрепление отсутствует
3145	484846.91	2217723.36	Картометрический метод	5	Закрепление отсутствует
3146	484829.03	2217706.47	Картометрический метод	5	Закрепление отсутствует
3147	484825.58	2217703.35	Картометрический метод	5	Закрепление отсутствует
3148	484809.07	2217682.20	Картометрический метод	5	Закрепление отсутствует
3149	484806.88	2217679.65	Картометрический метод	5	Закрепление отсутствует
3150	484782.94	2217662.34	Картометрический метод	5	Закрепление отсутствует
3151	484760.86	2217641.97	Картометрический метод	5	Закрепление отсутствует
3152	484739.11	2217621.03	Картометрический метод	5	Закрепление отсутствует
3153	484724.47	2217607.05	Картометрический метод	5	Закрепление отсутствует
3154	484717.51	2217600.45	Картометрический метод	5	Закрепление отсутствует
3155	484699.01	2217574.50	Картометрический метод	5	Закрепление отсутствует
3156	484699.21	2217574.32	Картометрический метод	5	Закрепление отсутствует
3157	484684.30	2217552.78	Картометрический метод	5	Закрепление отсутствует
3158	484682.77	2217549.57	Картометрический метод	5	Закрепление отсутствует
3159	484681.19	2217546.27	Картометрический метод	5	Закрепление отсутствует

2. Сведения о характерных точках границ объекта

Обозначение характерных точек границ	Координаты, м		Метод определения координат характерной точки	Средняя квадратическая погрешность положения характерной точки (Mt), м	Описание обозначения точки на местности (при наличии)
	X	Y			
1	2	3	4	5	6
3160	484677.17	2217537.09	Картометрический метод	5	Закрепление отсутствует
3161	484670.59	2217522.06	Картометрический метод	5	Закрепление отсутствует
3162	484677.32	2217516.87	Картометрический метод	5	Закрепление отсутствует
3163	484682.14	2217514.47	Картометрический метод	5	Закрепление отсутствует
3164	484683.20	2217515.31	Картометрический метод	5	Закрепление отсутствует
3165	484690.75	2217515.07	Картометрический метод	5	Закрепление отсутствует
3166	484699.87	2217521.37	Картометрический метод	5	Закрепление отсутствует
3167	484731.02	2217542.88	Картометрический метод	5	Закрепление отсутствует
3168	484755.23	2217560.82	Картометрический метод	5	Закрепление отсутствует
3169	484778.84	2217579.93	Картометрический метод	5	Закрепление отсутствует
3170	484791.44	2217591.33	Картометрический метод	5	Закрепление отсутствует
3171	484805.90	2217577.89	Картометрический метод	5	Закрепление отсутствует
3172	484811.35	2217583.89	Картометрический метод	5	Закрепление отсутствует
3173	484817.47	2217588.81	Картометрический метод	5	Закрепление отсутствует
3174	484835.75	2217600.12	Картометрический метод	5	Закрепление отсутствует
3175	484840.76	2217595.53	Картометрический метод	5	Закрепление отсутствует
3176	484842.16	2217594.27	Картометрический метод	5	Закрепление отсутствует
3177	484850.80	2217606.24	Картометрический метод	5	Закрепление отсутствует
3178	484870.52	2217638.04	Картометрический метод	5	Закрепление отсутствует
3179	484869.43	2217640.38	Картометрический метод	5	Закрепление отсутствует
3180	484858.34	2217663.93	Картометрический метод	5	Закрепление отсутствует
3181	484863.61	2217671.58	Картометрический метод	5	Закрепление отсутствует
3182	484932.70	2217762.18	Картометрический метод	5	Закрепление отсутствует
3183	484935.28	2217765.96	Картометрический метод	5	Закрепление отсутствует
3184	484937.65	2217770.04	Картометрический метод	5	Закрепление отсутствует

2. Сведения о характерных точках границ объекта

Обозначение характерных точек границ	Координаты, м		Метод определения координат характерной точки	Средняя квадратическая погрешность положения характерной точки (Mt), м	Описание обозначения точки на местности (при наличии)
	X	Y			
1	2	3	4	5	6
3185	484942.57	2217776.82	Картометрический метод	5	Закрепление отсутствует
3186	484948.24	2217783.42	Картометрический метод	5	Закрепление отсутствует
3187	484973.02	2217811.29	Картометрический метод	5	Закрепление отсутствует
3188	484984.10	2217815.88	Картометрический метод	5	Закрепление отсутствует
3119	484979.63	2217834.27	Картометрический метод	5	Закрепление отсутствует
3189	485186.57	2217722.97	Картометрический метод	5	Закрепление отсутствует
3190	485177.23	2217732.81	Картометрический метод	5	Закрепление отсутствует
3191	485165.80	2217745.65	Картометрический метод	5	Закрепление отсутствует
3192	485157.76	2217755.19	Картометрический метод	5	Закрепление отсутствует
3193	485141.41	2217745.62	Картометрический метод	5	Закрепление отсутствует
3194	485133.61	2217737.79	Картометрический метод	5	Закрепление отсутствует
3195	485136.14	2217729.99	Картометрический метод	5	Закрепление отсутствует
3196	485135.77	2217727.65	Картометрический метод	5	Закрепление отсутствует
3197	485125.96	2217720.87	Картометрический метод	5	Закрепление отсутствует
3198	485114.33	2217717.81	Картометрический метод	5	Закрепление отсутствует
3199	485108.41	2217716.91	Картометрический метод	5	Закрепление отсутствует
3200	485102.41	2217717.18	Картометрический метод	5	Закрепление отсутствует
3201	485096.81	2217719.40	Картометрический метод	5	Закрепление отсутствует
3202	485094.55	2217717.24	Картометрический метод	5	Закрепление отсутствует
3203	485093.17	2217715.14	Картометрический метод	5	Закрепление отсутствует
3204	485087.98	2217705.57	Картометрический метод	5	Закрепление отсутствует
3205	485058.85	2217671.76	Картометрический метод	5	Закрепление отсутствует
3206	485023.12	2217642.72	Картометрический метод	5	Закрепление отсутствует
3207	484989.98	2217621.48	Картометрический метод	5	Закрепление отсутствует
3208	484948.09	2217617.10	Картометрический метод	5	Закрепление отсутствует

2. Сведения о характерных точках границ объекта

Обозначение характерных точек границ	Координаты, м		Метод определения координат характерной точки	Средняя квадратическая погрешность положения характерной точки (Mt), м	Описание обозначения точки на местности (при наличии)
	X	Y			
1	2	3	4	5	6
3209	484917.92	2217619.02	Картометрический метод	5	Закрепление отсутствует
3210	484901.53	2217625.41	Картометрический метод	5	Закрепление отсутствует
3211	484877.57	2217628.65	Картометрический метод	5	Закрепление отсутствует
3212	484867.90	2217618.18	Картометрический метод	5	Закрепление отсутствует
3213	484866.52	2217614.67	Картометрический метод	5	Закрепление отсутствует
3214	484866.85	2217614.37	Картометрический метод	5	Закрепление отсутствует
3215	484864.36	2217610.56	Картометрический метод	5	Закрепление отсутствует
3216	484845.35	2217583.38	Картометрический метод	5	Закрепление отсутствует
3217	484843.52	2217578.97	Картометрический метод	5	Закрепление отсутствует
3218	484841.72	2217574.68	Картометрический метод	5	Закрепление отсутствует
3219	484840.82	2217571.80	Картометрический метод	5	Закрепление отсутствует
3220	484828.04	2217577.14	Картометрический метод	5	Закрепление отсутствует
3221	484812.82	2217578.31	Картометрический метод	5	Закрепление отсутствует
3222	484801.45	2217567.96	Картометрический метод	5	Закрепление отсутствует
3223	484794.38	2217565.50	Картометрический метод	5	Закрепление отсутствует
3224	484761.76	2217544.26	Картометрический метод	5	Закрепление отсутствует
3225	484730.96	2217499.83	Картометрический метод	5	Закрепление отсутствует
3226	484753.22	2217484.38	Картометрический метод	5	Закрепление отсутствует
3227	484747.07	2217454.65	Картометрический метод	5	Закрепление отсутствует
3228	484734.40	2217451.05	Картометрический метод	5	Закрепление отсутствует
3229	484734.56	2217450.45	Картометрический метод	5	Закрепление отсутствует
3230	484719.83	2217445.68	Картометрический метод	5	Закрепление отсутствует
3231	484717.54	2217444.99	Картометрический метод	5	Закрепление отсутствует
3232	484714.28	2217444.03	Картометрический метод	5	Закрепление отсутствует
3233	484612.24	2217402.15	Картометрический метод	5	Закрепление отсутствует

2. Сведения о характерных точках границ объекта

Обозначение характерных точек границ	Координаты, м		Метод определения координат характерной точки	Средняя квадратическая погрешность положения характерной точки (Mt), м	Описание обозначения точки на местности (при наличии)
	X	Y			
1	2	3	4	5	6
3234	484599.04	2217399.51	Картометрический метод	5	Закрепление отсутствует
3235	484571.83	2217394.05	Картометрический метод	5	Закрепление отсутствует
3236	484575.28	2217384.48	Картометрический метод	5	Закрепление отсутствует
3237	484533.47	2217367.80	Картометрический метод	5	Закрепление отсутствует
3238	484527.53	2217365.43	Картометрический метод	5	Закрепление отсутствует
3239	484521.34	2217366.27	Картометрический метод	5	Закрепление отсутствует
3240	484525.81	2217355.62	Картометрический метод	5	Закрепление отсутствует
3241	484517.80	2217352.05	Картометрический метод	5	Закрепление отсутствует
3242	484462.10	2217327.39	Картометрический метод	5	Закрепление отсутствует
3243	484464.16	2217322.11	Картометрический метод	5	Закрепление отсутствует
3244	484471.84	2217301.68	Картометрический метод	5	Закрепление отсутствует
3245	484481.14	2217293.49	Картометрический метод	5	Закрепление отсутствует
3246	484516.28	2217303.48	Картометрический метод	5	Закрепление отсутствует
3247	484545.31	2217315.00	Картометрический метод	5	Закрепление отсутствует
3248	484577.83	2217328.35	Картометрический метод	5	Закрепление отсутствует
3249	484580.63	2217330.78	Картометрический метод	5	Закрепление отсутствует
3250	484593.05	2217335.67	Картометрический метод	5	Закрепление отсутствует
3251	484593.37	2217334.80	Картометрический метод	5	Закрепление отсутствует
3252	484611.47	2217342.03	Картометрический метод	5	Закрепление отсутствует
3253	484629.58	2217349.29	Картометрический метод	5	Закрепление отсутствует
3254	484667.33	2217359.28	Картометрический метод	5	Закрепление отсутствует
3255	484684.19	2217363.72	Картометрический метод	5	Закрепление отсутствует
3256	484704.95	2217366.39	Картометрический метод	5	Закрепление отсутствует
3257	484763.42	2217368.49	Картометрический метод	5	Закрепление отсутствует
3258	484763.42	2217368.52	Картометрический метод	5	Закрепление отсутствует

2. Сведения о характерных точках границ объекта

Обозначение характерных точек границ	Координаты, м		Метод определения координат характерной точки	Средняя квадратическая погрешность положения характерной точки (Mt), м	Описание обозначения точки на местности (при наличии)
	X	Y			
1	2	3	4	5	6
3259	484769.03	2217387.06	Картометрический метод	5	Закрепление отсутствует
3260	484777.18	2217419.31	Картометрический метод	5	Закрепление отсутствует
3261	484781.11	2217434.10	Картометрический метод	5	Закрепление отсутствует
3262	484782.92	2217436.14	Картометрический метод	5	Закрепление отсутствует
3263	484798.57	2217451.95	Картометрический метод	5	Закрепление отсутствует
3264	484811.45	2217463.32	Картометрический метод	5	Закрепление отсутствует
3265	484833.19	2217483.81	Картометрический метод	5	Закрепление отсутствует
3266	484839.59	2217489.42	Картометрический метод	5	Закрепление отсутствует
3267	484839.43	2217489.90	Картометрический метод	5	Закрепление отсутствует
3268	484844.93	2217493.47	Картометрический метод	5	Закрепление отсутствует
3269	484852.52	2217498.39	Картометрический метод	5	Закрепление отсутствует
3270	484862.89	2217505.08	Картометрический метод	5	Закрепление отсутствует
3271	484865.99	2217507.09	Картометрический метод	5	Закрепление отсутствует
3272	484870.64	2217510.00	Картометрический метод	5	Закрепление отсутствует
3273	484873.21	2217511.59	Картометрический метод	5	Закрепление отсутствует
3274	484873.88	2217511.95	Картометрический метод	5	Закрепление отсутствует
3275	484886.36	2217519.06	Картометрический метод	5	Закрепление отсутствует
3276	484894.99	2217524.52	Картометрический метод	5	Закрепление отсутствует
3277	484903.45	2217529.17	Картометрический метод	5	Закрепление отсутствует
3278	484907.57	2217531.57	Картометрический метод	5	Закрепление отсутствует
3279	484925.99	2217542.58	Картометрический метод	5	Закрепление отсутствует
3280	484935.07	2217548.01	Картометрический метод	5	Закрепление отсутствует
3281	484950.01	2217557.04	Картометрический метод	5	Закрепление отсутствует
3282	484956.55	2217560.67	Картометрический метод	5	Закрепление отсутствует
3283	484970.59	2217569.31	Картометрический метод	5	Закрепление отсутствует

2. Сведения о характерных точках границ объекта

Обозначение характерных точек границ	Координаты, м		Метод определения координат характерной точки	Средняя квадратическая погрешность положения характерной точки (Mt), м	Описание обозначения точки на местности (при наличии)
	X	Y			
1	2	3	4	5	6
3284	484978.42	2217574.11	Картометрический метод	5	Закрепление отсутствует
3285	484981.09	2217575.58	Картометрический метод	5	Закрепление отсутствует
3286	484996.01	2217584.88	Картометрический метод	5	Закрепление отсутствует
3287	485003.90	2217585.24	Картометрический метод	5	Закрепление отсутствует
3288	485043.34	2217595.53	Картометрический метод	5	Закрепление отсутствует
3289	485047.66	2217597.00	Картометрический метод	5	Закрепление отсутствует
3290	485050.57	2217599.70	Картометрический метод	5	Закрепление отсутствует
3291	485060.35	2217608.76	Картометрический метод	5	Закрепление отсутствует
3292	485065.46	2217613.77	Картометрический метод	5	Закрепление отсутствует
3293	485069.03	2217617.43	Картометрический метод	5	Закрепление отсутствует
3294	485089.13	2217641.85	Картометрический метод	5	Закрепление отсутствует
3295	485110.04	2217666.27	Картометрический метод	5	Закрепление отсутствует
3296	485114.47	2217670.29	Картометрический метод	5	Закрепление отсутствует
3297	485120.29	2217675.18	Картометрический метод	5	Закрепление отсутствует
3298	485134.93	2217687.21	Картометрический метод	5	Закрепление отсутствует
3299	485137.33	2217688.59	Картометрический метод	5	Закрепление отсутствует
3300	485141.72	2217691.23	Картометрический метод	5	Закрепление отсутствует
3301	485153.45	2217698.19	Картометрический метод	5	Закрепление отсутствует
3302	485191.00	2217717.84	Картометрический метод	5	Закрепление отсутствует
3189	485186.57	2217722.97	Картометрический метод	5	Закрепление отсутствует
3303	484768.42	2217349.65	Картометрический метод	5	Закрепление отсутствует
3304	484706.50	2217347.43	Картометрический метод	5	Закрепление отсутствует
3305	484700.03	2217346.62	Картометрический метод	5	Закрепление отсутствует
3306	484687.34	2217344.97	Картометрический метод	5	Закрепление отсутствует
3307	484664.90	2217340.32	Картометрический метод	5	Закрепление отсутствует

2. Сведения о характерных точках границ объекта

Обозначение характерных точек границ	Координаты, м		Метод определения координат характерной точки	Средняя квадратическая погрешность положения характерной точки (Mt), м	Описание обозначения точки на местности (при наличии)
	X	Y			
1	2	3	4	5	6
3308	484634.12	2217331.47	Картометрический метод	5	Закрепление отсутствует
3309	484644.61	2217290.31	Картометрический метод	5	Закрепление отсутствует
3310	484679.42	2217300.33	Картометрический метод	5	Закрепление отсутствует
3311	484686.77	2217300.24	Картометрический метод	5	Закрепление отсутствует
3312	484701.14	2217300.06	Картометрический метод	5	Закрепление отсутствует
3313	484719.56	2217299.85	Картометрический метод	5	Закрепление отсутствует
3314	484726.66	2217303.54	Картометрический метод	5	Закрепление отсутствует
3315	484730.35	2217291.06	Картометрический метод	5	Закрепление отсутствует
3316	484739.12	2217290.04	Картометрический метод	5	Закрепление отсутствует
3317	484744.84	2217266.97	Картометрический метод	5	Закрепление отсутствует
3318	484752.32	2217268.26	Картометрический метод	5	Закрепление отсутствует
3319	484756.07	2217249.63	Картометрический метод	5	Закрепление отсутствует
3320	484778.12	2217252.87	Картометрический метод	5	Закрепление отсутствует
3321	484781.30	2217253.35	Картометрический метод	5	Закрепление отсутствует
3322	484781.05	2217260.55	Картометрический метод	5	Закрепление отсутствует
3323	484784.32	2217266.25	Картометрический метод	5	Закрепление отсутствует
3324	484786.84	2217268.83	Картометрический метод	5	Закрепление отсутствует
3325	484788.61	2217276.39	Картометрический метод	5	Закрепление отсутствует
3326	484784.65	2217303.42	Картометрический метод	5	Закрепление отсутствует
3327	484784.08	2217306.75	Картометрический метод	5	Закрепление отсутствует
3328	484777.87	2217305.34	Картометрический метод	5	Закрепление отсутствует
3329	484774.82	2217321.06	Картометрический метод	5	Закрепление отсутствует
3330	484774.36	2217324.36	Картометрический метод	5	Закрепление отсутствует
3331	484769.42	2217345.39	Картометрический метод	5	Закрепление отсутствует
3303	484768.42	2217349.65	Картометрический метод	5	Закрепление отсутствует

2. Сведения о характерных точках границ объекта

Обозначение характерных точек границ	Координаты, м		Метод определения координат характерной точки	Средняя квадратическая погрешность положения характерной точки (Mt), м	Описание обозначения точки на местности (при наличии)
	X	Y			
1	2	3	4	5	6
3332	485107.96	2217380.82	Картометрический метод	5	Закрепление отсутствует
3333	485158.13	2217382.26	Картометрический метод	5	Закрепление отсутствует
3334	485175.14	2217383.04	Картометрический метод	5	Закрепление отсутствует
3335	485175.22	2217383.43	Картометрический метод	5	Закрепление отсутствует
3336	485179.91	2217406.80	Картометрический метод	5	Закрепление отсутствует
3337	485179.99	2217406.92	Картометрический метод	5	Закрепление отсутствует
3338	485180.20	2217406.71	Картометрический метод	5	Закрепление отсутствует
3339	485186.60	2217419.28	Картометрический метод	5	Закрепление отсутствует
3340	485187.22	2217420.54	Картометрический метод	5	Закрепление отсутствует
3341	485190.67	2217420.27	Картометрический метод	5	Закрепление отсутствует
3342	485191.58	2217421.59	Картометрический метод	5	Закрепление отсутствует
3343	485196.28	2217429.00	Картометрический метод	5	Закрепление отсутствует
3344	485194.57	2217430.05	Картометрический метод	5	Закрепление отсутствует
3345	485196.58	2217433.86	Картометрический метод	5	Закрепление отсутствует
3346	485203.09	2217446.16	Картометрический метод	5	Закрепление отсутствует
3347	485206.60	2217452.61	Картометрический метод	5	Закрепление отсутствует
3348	485209.51	2217457.62	Картометрический метод	5	Закрепление отсутствует
3349	485210.35	2217458.79	Картометрический метод	5	Закрепление отсутствует
3350	485217.46	2217471.21	Картометрический метод	5	Закрепление отсутствует
3351	485224.63	2217483.75	Картометрический метод	5	Закрепление отсутствует
3352	485226.34	2217486.72	Картометрический метод	5	Закрепление отсутствует
3353	485228.44	2217490.74	Картометрический метод	5	Закрепление отсутствует
3354	485238.68	2217508.38	Картометрический метод	5	Закрепление отсутствует
3355	485242.49	2217506.07	Картометрический метод	5	Закрепление отсутствует
3356	485246.02	2217503.94	Картометрический метод	5	Закрепление отсутствует

2. Сведения о характерных точках границ объекта

Обозначение характерных точек границ	Координаты, м		Метод определения координат характерной точки	Средняя квадратическая погрешность положения характерной точки (Mt), м	Описание обозначения точки на местности (при наличии)
	X	Y			
1	2	3	4	5	6
3357	485246.11	2217504.00	Картометрический метод	5	Закрепление отсутствует
3358	485246.56	2217503.73	Картометрический метод	5	Закрепление отсутствует
3359	485263.36	2217522.24	Картометрический метод	5	Закрепление отсутствует
3360	485275.52	2217535.11	Картометрический метод	5	Закрепление отсутствует
3361	485275.19	2217535.32	Картометрический метод	5	Закрепление отсутствует
3362	485282.26	2217545.22	Картометрический метод	5	Закрепление отсутствует
3363	485284.67	2217548.52	Картометрический метод	5	Закрепление отсутствует
3364	485292.76	2217559.50	Картометрический метод	5	Закрепление отсутствует
3365	485293.27	2217559.32	Картометрический метод	5	Закрепление отсутствует
3366	485296.88	2217559.41	Картометрический метод	5	Закрепление отсутствует
3367	485297.42	2217559.08	Картометрический метод	5	Закрепление отсутствует
3368	485301.25	2217564.54	Картометрический метод	5	Закрепление отсутствует
3369	485304.34	2217569.13	Картометрический метод	5	Закрепление отсутствует
3370	485309.90	2217577.11	Картометрический метод	5	Закрепление отсутствует
3371	485310.79	2217578.31	Картометрический метод	5	Закрепление отсутствует
3372	485312.90	2217581.52	Картометрический метод	5	Закрепление отсутствует
3373	485312.95	2217581.94	Картометрический метод	5	Закрепление отсутствует
3374	485314.46	2217584.31	Картометрический метод	5	Закрепление отсутствует
3375	485317.21	2217588.87	Картометрический метод	5	Закрепление отсутствует
3376	485319.92	2217593.28	Картометрический метод	5	Закрепление отсутствует
3377	485326.09	2217601.92	Картометрический метод	5	Закрепление отсутствует
3378	485334.19	2217615.72	Картометрический метод	5	Закрепление отсутствует
3379	485334.73	2217616.59	Картометрический метод	5	Закрепление отсутствует
3380	485338.87	2217623.07	Картометрический метод	5	Закрепление отсутствует
3381	485344.40	2217633.00	Картометрический метод	5	Закрепление отсутствует

2. Сведения о характерных точках границ объекта

Обозначение характерных точек границ	Координаты, м		Метод определения координат характерной точки	Средняя квадратическая погрешность положения характерной точки (Mt), м	Описание обозначения точки на местности (при наличии)
	X	Y			
1	2	3	4	5	6
3382	485347.84	2217639.18	Картометрический метод	5	Закрепление отсутствует
3383	485347.76	2217643.02	Картометрический метод	5	Закрепление отсутствует
3384	485346.73	2217645.93	Картометрический метод	5	Закрепление отсутствует
3385	485327.51	2217658.83	Картометрический метод	5	Закрепление отсутствует
3386	485312.99	2217668.25	Картометрический метод	5	Закрепление отсутствует
3387	485311.01	2217669.39	Картометрический метод	5	Закрепление отсутствует
3388	485310.35	2217670.02	Картометрический метод	5	Закрепление отсутствует
3389	485307.58	2217671.58	Картометрический метод	5	Закрепление отсутствует
3390	485307.04	2217671.13	Картометрический метод	5	Закрепление отсутствует
3391	485267.92	2217690.75	Картометрический метод	5	Закрепление отсутствует
3392	485260.34	2217691.23	Картометрический метод	5	Закрепление отсутствует
3393	485259.01	2217688.92	Картометрический метод	5	Закрепление отсутствует
3394	485257.57	2217686.25	Картометрический метод	5	Закрепление отсутствует
3395	485254.34	2217680.91	Картометрический метод	5	Закрепление отсутствует
3396	485250.85	2217674.79	Картометрический метод	5	Закрепление отсутствует
3397	485246.86	2217667.47	Картометрический метод	5	Закрепление отсутствует
3398	485242.21	2217658.95	Картометрический метод	5	Закрепление отсутствует
3399	485242.87	2217658.68	Картометрический метод	5	Закрепление отсутствует
3400	485242.84	2217658.38	Картометрический метод	5	Закрепление отсутствует
3401	485241.94	2217656.82	Картометрический метод	5	Закрепление отсутствует
3402	485235.04	2217645.63	Картометрический метод	5	Закрепление отсутствует
3403	485233.39	2217642.75	Картометрический метод	5	Закрепление отсутствует
3404	485231.84	2217640.02	Картометрический метод	5	Закрепление отсутствует
3405	485228.96	2217634.65	Картометрический метод	5	Закрепление отсутствует
3406	485227.22	2217631.50	Картометрический метод	5	Закрепление отсутствует

2. Сведения о характерных точках границ объекта

Обозначение характерных точек границ	Координаты, м		Метод определения координат характерной точки	Средняя квадратическая погрешность положения характерной точки (Mt), м	Описание обозначения точки на местности (при наличии)
	X	Y			
1	2	3	4	5	6
3407	485217.34	2217613.32	Картометрический метод	5	Закрепление отсутствует
3408	485206.48	2217594.45	Картометрический метод	5	Закрепление отсутствует
3409	485204.23	2217590.64	Картометрический метод	5	Закрепление отсутствует
3410	485202.17	2217587.49	Картометрический метод	5	Закрепление отсутствует
3411	485186.95	2217561.18	Картометрический метод	5	Закрепление отсутствует
3412	485177.36	2217545.07	Картометрический метод	5	Закрепление отсутствует
3413	485171.39	2217535.02	Картометрический метод	5	Закрепление отсутствует
3414	485171.81	2217534.75	Картометрический метод	5	Закрепление отсутствует
3415	485164.49	2217522.33	Картометрический метод	5	Закрепление отсутствует
3416	485164.04	2217521.34	Картометрический метод	5	Закрепление отсутствует
3417	485158.03	2217510.90	Картометрический метод	5	Закрепление отсутствует
3418	485157.94	2217510.75	Картометрический метод	5	Закрепление отсутствует
3419	485157.25	2217511.17	Картометрический метод	5	Закрепление отсутствует
3420	485150.81	2217500.07	Картометрический метод	5	Закрепление отсутствует
3421	485151.55	2217499.62	Картометрический метод	5	Закрепление отсутствует
3422	485148.74	2217494.76	Картометрический метод	5	Закрепление отсутствует
3423	485146.12	2217490.05	Картометрический метод	5	Закрепление отсутствует
3424	485145.53	2217489.27	Картометрический метод	5	Закрепление отсутствует
3425	485141.89	2217483.27	Картометрический метод	5	Закрепление отсутствует
3426	485139.86	2217479.76	Картометрический метод	5	Закрепление отсутствует
3427	485138.23	2217477.18	Картометрический метод	5	Закрепление отсутствует
3428	485133.25	2217467.73	Картометрический метод	5	Закрепление отсутствует
3429	485133.10	2217467.82	Картометрический метод	5	Закрепление отсутствует
3430	485132.54	2217466.65	Картометрический метод	5	Закрепление отсутствует
3431	485128.31	2217459.72	Картометрический метод	5	Закрепление отсутствует

2. Сведения о характерных точках границ объекта

Обозначение характерных точек границ	Координаты, м		Метод определения координат характерной точки	Средняя квадратическая погрешность положения характерной точки (Mt), м	Описание обозначения точки на местности (при наличии)
	X	Y			
1	2	3	4	5	6
3432	485124.92	2217453.87	Картометрический метод	5	Закрепление отсутствует
3433	485124.40	2217452.94	Картометрический метод	5	Закрепление отсутствует
3434	485123.66	2217451.65	Картометрический метод	5	Закрепление отсутствует
3435	485121.55	2217448.29	Картометрический метод	5	Закрепление отсутствует
3436	485121.22	2217447.72	Картометрический метод	5	Закрепление отсутствует
3437	485121.37	2217447.54	Картометрический метод	5	Закрепление отсутствует
3438	485120.57	2217446.22	Картометрический метод	5	Закрепление отсутствует
3439	485110.66	2217430.11	Картометрический метод	5	Закрепление отсутствует
3440	485110.24	2217429.42	Картометрический метод	5	Закрепление отсутствует
3441	485105.86	2217421.86	Картометрический метод	5	Закрепление отсутствует
3442	485104.57	2217413.85	Картометрический метод	5	Закрепление отсутствует
3443	485104.16	2217410.64	Картометрический метод	5	Закрепление отсутствует
3444	485107.94	2217380.94	Картометрический метод	5	Закрепление отсутствует
3332	485107.96	2217380.82	Картометрический метод	5	Закрепление отсутствует
3445	485359.10	2217644.73	Картометрический метод	5	Закрепление отсутствует
3446	485357.32	2217641.49	Картометрический метод	5	Закрепление отсутствует
3447	485355.11	2217637.59	Картометрический метод	5	Закрепление отсутствует
3448	485354.83	2217637.17	Картометрический метод	5	Закрепление отсутствует
3449	485342.65	2217615.15	Картометрический метод	5	Закрепление отсутствует
3450	485343.34	2217614.73	Картометрический метод	5	Закрепление отсутствует
3451	485343.40	2217614.70	Картометрический метод	5	Закрепление отсутствует
3452	485333.80	2217598.80	Картометрический метод	5	Закрепление отсутствует
3453	485325.97	2217585.81	Картометрический метод	5	Закрепление отсутствует
3454	485310.59	2217561.45	Картометрический метод	5	Закрепление отсутствует
3455	485290.31	2217537.57	Картометрический метод	5	Закрепление отсутствует

2. Сведения о характерных точках границ объекта

Обозначение характерных точек границ	Координаты, м		Метод определения координат характерной точки	Средняя квадратическая погрешность положения характерной точки (Mt), м	Описание обозначения точки на местности (при наличии)
	X	Y			
1	2	3	4	5	6
3456	485287.54	2217534.60	Картометрический метод	5	Закрепление отсутствует
3457	485256.76	2217501.69	Картометрический метод	5	Закрепление отсутствует
3458	485243.20	2217485.94	Картометрический метод	5	Закрепление отсутствует
3459	485233.30	2217474.45	Картометрический метод	5	Закрепление отсутствует
3460	485220.67	2217449.94	Картометрический метод	5	Закрепление отсутствует
3461	485252.08	2217432.75	Картометрический метод	5	Закрепление отсутствует
3462	485270.75	2217437.43	Картометрический метод	5	Закрепление отсутствует
3463	485319.62	2217493.77	Картометрический метод	5	Закрепление отсутствует
3464	485343.55	2217499.77	Картометрический метод	5	Закрепление отсутствует
3465	485363.17	2217522.39	Картометрический метод	5	Закрепление отсутствует
3466	485379.79	2217541.53	Картометрический метод	5	Закрепление отсутствует
3467	485377.45	2217560.49	Картометрический метод	5	Закрепление отсутствует
3468	485384.21	2217577.20	Картометрический метод	5	Закрепление отсутствует
3469	485375.81	2217581.49	Картометрический метод	5	Закрепление отсутствует
3470	485385.43	2217594.06	Картометрический метод	5	Закрепление отсутствует
3471	485380.91	2217596.67	Картометрический метод	5	Закрепление отсутствует
3472	485393.80	2217617.79	Картометрический метод	5	Закрепление отсутствует
3473	485396.48	2217622.17	Картометрический метод	5	Закрепление отсутствует
3474	485378.92	2217632.07	Картометрический метод	5	Закрепление отсутствует
3475	485366.78	2217639.81	Картометрический метод	5	Закрепление отсутствует
3445	485359.10	2217644.73	Картометрический метод	5	Закрепление отсутствует
3476	485202.37	2217416.40	Картометрический метод	5	Закрепление отсутствует
3477	485202.31	2217416.31	Картометрический метод	5	Закрепление отсутствует
3478	485201.06	2217412.53	Картометрический метод	5	Закрепление отсутствует
3479	485200.21	2217410.52	Картометрический метод	5	Закрепление отсутствует

2. Сведения о характерных точках границ объекта

Обозначение характерных точек границ	Координаты, м		Метод определения координат характерной точки	Средняя квадратическая погрешность положения характерной точки (Mt), м	Описание обозначения точки на местности (при наличии)
	X	Y			
1	2	3	4	5	6
3480	485191.82	2217391.86	Картометрический метод	5	Закрепление отсутствует
3481	485191.93	2217390.81	Картометрический метод	5	Закрепление отсутствует
3482	485192.21	2217387.69	Картометрический метод	5	Закрепление отсутствует
3483	485191.46	2217383.76	Картометрический метод	5	Закрепление отсутствует
3484	485191.40	2217383.43	Картометрический метод	5	Закрепление отсутствует
3485	485234.65	2217379.95	Картометрический метод	5	Закрепление отсутствует
3486	485234.96	2217379.86	Картометрический метод	5	Закрепление отсутствует
3487	485235.44	2217382.26	Картометрический метод	5	Закрепление отсутствует
3488	485241.32	2217411.69	Картометрический метод	5	Закрепление отсутствует
3476	485202.37	2217416.40	Картометрический метод	5	Закрепление отсутствует
3489	485268.61	2217352.83	Картометрический метод	5	Закрепление отсутствует
3490	485262.92	2217354.18	Картометрический метод	5	Закрепление отсутствует
3491	485251.70	2217356.79	Картометрический метод	5	Закрепление отсутствует
3492	485246.56	2217357.99	Картометрический метод	5	Закрепление отсутствует
3493	485235.92	2217360.09	Картометрический метод	5	Закрепление отсутствует
3494	485228.29	2217361.62	Картометрический метод	5	Закрепление отсутствует
3495	485219.38	2217364.65	Картометрический метод	5	Закрепление отсутствует
3496	485193.59	2217364.98	Картометрический метод	5	Закрепление отсутствует
3497	485193.26	2217365.01	Картометрический метод	5	Закрепление отсутствует
3498	485187.13	2217365.79	Картометрический метод	5	Закрепление отсутствует
3499	485155.75	2217364.74	Картометрический метод	5	Закрепление отсутствует
3500	485155.28	2217364.74	Картометрический метод	5	Закрепление отсутствует
3501	485155.30	2217363.06	Картометрический метод	5	Закрепление отсутствует
3502	485155.34	2217358.11	Картометрический метод	5	Закрепление отсутствует
3503	485155.37	2217353.01	Картометрический метод	5	Закрепление отсутствует

2. Сведения о характерных точках границ объекта

Обозначение характерных точек границ	Координаты, м		Метод определения координат характерной точки	Средняя квадратическая погрешность положения характерной точки (Mt), м	Описание обозначения точки на местности (при наличии)
	X	Y			
1	2	3	4	5	6
3504	485159.96	2217331.98	Картометрический метод	5	Закрепление отсутствует
3505	485162.59	2217312.30	Картометрический метод	5	Закрепление отсутствует
3506	485164.37	2217259.08	Картометрический метод	5	Закрепление отсутствует
3507	485207.51	2217260.52	Картометрический метод	5	Закрепление отсутствует
3508	485220.43	2217265.05	Картометрический метод	5	Закрепление отсутствует
3509	485250.68	2217283.89	Картометрический метод	5	Закрепление отсутствует
3510	485248.22	2217296.55	Картометрический метод	5	Закрепление отсутствует
3511	485263.57	2217300.09	Картометрический метод	5	Закрепление отсутствует
3512	485277.82	2217303.69	Картометрический метод	5	Закрепление отсутствует
3513	485284.94	2217288.84	Картометрический метод	5	Закрепление отсутствует
3514	485293.88	2217293.13	Картометрический метод	5	Закрепление отсутствует
3515	485286.88	2217310.41	Картометрический метод	5	Закрепление отсутствует
3489	485268.61	2217352.83	Картометрический метод	5	Закрепление отсутствует
3516	485232.85	2217924.06	Картометрический метод	5	Закрепление отсутствует
3517	485198.42	2217953.10	Картометрический метод	5	Закрепление отсутствует
3518	485198.68	2217954.27	Картометрический метод	5	Закрепление отсутствует
3519	485172.28	2217978.57	Картометрический метод	5	Закрепление отсутствует
3520	485161.49	2217988.62	Картометрический метод	5	Закрепление отсутствует
3521	485128.88	2217961.44	Картометрический метод	5	Закрепление отсутствует
3522	485125.27	2217958.50	Картометрический метод	5	Закрепление отсутствует
3523	485124.25	2217957.69	Картометрический метод	5	Закрепление отсутствует
3524	485120.14	2217954.63	Картометрический метод	5	Закрепление отсутствует
3525	485104.43	2217939.66	Картометрический метод	5	Закрепление отсутствует
3526	485103.53	2217938.82	Картометрический метод	5	Закрепление отсутствует
3527	485101.46	2217936.84	Картометрический метод	5	Закрепление отсутствует

2. Сведения о характерных точках границ объекта

Обозначение характерных точек границ	Координаты, м		Метод определения координат характерной точки	Средняя квадратическая погрешность положения характерной точки (Mt), м	Описание обозначения точки на местности (при наличии)
	X	Y			
1	2	3	4	5	6
3528	485129.53	2217911.31	Картометрический метод	5	Закрепление отсутствует
3529	485133.20	2217916.56	Картометрический метод	5	Закрепление отсутствует
3530	485133.37	2217916.44	Картометрический метод	5	Закрепление отсутствует
3531	485134.15	2217915.81	Картометрический метод	5	Закрепление отсутствует
3532	485191.66	2217869.64	Картометрический метод	5	Закрепление отсутствует
3533	485192.57	2217868.65	Картометрический метод	5	Закрепление отсутствует
3534	485211.50	2217856.44	Картометрический метод	5	Закрепление отсутствует
3535	485237.21	2217844.29	Картометрический метод	5	Закрепление отсутствует
3536	485255.08	2217840.27	Картометрический метод	5	Закрепление отсутствует
3537	485306.05	2217834.39	Картометрический метод	5	Закрепление отсутствует
3538	485320.70	2217833.52	Картометрический метод	5	Закрепление отсутствует
3539	485326.03	2217844.14	Картометрический метод	5	Закрепление отсутствует
3540	485323.07	2217851.01	Картометрический метод	5	Закрепление отсутствует
3541	485320.04	2217853.02	Картометрический метод	5	Закрепление отсутствует
3542	485293.54	2217874.98	Картометрический метод	5	Закрепление отсутствует
3543	485286.43	2217880.89	Картометрический метод	5	Закрепление отсутствует
3544	485270.74	2217892.50	Картометрический метод	5	Закрепление отсутствует
3545	485260.19	2217902.13	Картометрический метод	5	Закрепление отсутствует
3546	485258.87	2217903.30	Картометрический метод	5	Закрепление отсутствует
3547	485257.97	2217902.28	Картометрический метод	5	Закрепление отсутствует
3548	485253.58	2217906.24	Картометрический метод	5	Закрепление отсутствует
3549	485249.11	2217908.64	Картометрический метод	5	Закрепление отсутствует
3550	485242.99	2217913.95	Картометрический метод	5	Закрепление отсутствует
3516	485232.85	2217924.06	Картометрический метод	5	Закрепление отсутствует
3551	485243.21	2218178.64	Картометрический метод	5	Закрепление отсутствует

2. Сведения о характерных точках границ объекта

Обозначение характерных точек границ	Координаты, м		Метод определения координат характерной точки	Средняя квадратическая погрешность положения характерной точки (Mt), м	Описание обозначения точки на местности (при наличии)
	X	Y			
1	2	3	4	5	6
3552	485228.86	2218181.73	Картометрический метод	5	Закрепление отсутствует
3553	485211.28	2218151.07	Картометрический метод	5	Закрепление отсутствует
3554	485210.74	2218150.11	Картометрический метод	5	Закрепление отсутствует
3555	485203.82	2218134.09	Картометрический метод	5	Закрепление отсутствует
3556	485223.40	2218127.07	Картометрический метод	5	Закрепление отсутствует
3557	485227.82	2218127.25	Картометрический метод	5	Закрепление отсутствует
3558	485240.05	2218127.76	Картометрический метод	5	Закрепление отсутствует
3559	485238.98	2218125.51	Картометрический метод	5	Закрепление отсутствует
3560	485238.38	2218122.24	Картометрический метод	5	Закрепление отсутствует
3561	485237.42	2218115.25	Картометрический метод	5	Закрепление отсутствует
3562	485193.46	2218111.59	Картометрический метод	5	Закрепление отсутствует
3563	485162.83	2218109.01	Картометрический метод	5	Закрепление отсутствует
3564	485162.83	2218109.04	Картометрический метод	5	Закрепление отсутствует
3565	485163.25	2218111.47	Картометрический метод	5	Закрепление отсутствует
3566	485158.33	2218126.32	Картометрический метод	5	Закрепление отсутствует
3567	485155.96	2218133.40	Картометрический метод	5	Закрепление отсутствует
3568	485150.65	2218137.42	Картометрический метод	5	Закрепление отсутствует
3569	485142.19	2218142.97	Картометрический метод	5	Закрепление отсутствует
3570	485117.42	2218136.40	Картометрический метод	5	Закрепление отсутствует
3571	485112.98	2218129.23	Картометрический метод	5	Закрепление отсутствует
3572	485114.63	2218118.85	Картометрический метод	5	Закрепление отсутствует
3573	485116.03	2218110.12	Картометрический метод	5	Закрепление отсутствует
3574	485138.42	2218107.15	Картометрический метод	5	Закрепление отсутствует
3575	485125.07	2218105.92	Картометрический метод	5	Закрепление отсутствует
3576	485071.19	2218101.51	Картометрический метод	5	Закрепление отсутствует

2. Сведения о характерных точках границ объекта

Обозначение характерных точек границ	Координаты, м		Метод определения координат характерной точки	Средняя квадратическая погрешность положения характерной точки (Mt), м	Описание обозначения точки на местности (при наличии)
	X	Y			
1	2	3	4	5	6
3577	485066.32	2218100.94	Картометрический метод	5	Закрепление отсутствует
3578	485023.69	2218096.17	Картометрический метод	5	Закрепление отсутствует
3579	484999.78	2218093.50	Картометрический метод	5	Закрепление отсутствует
3580	485047.15	2218057.20	Картометрический метод	5	Закрепление отсутствует
3581	485042.90	2218052.55	Картометрический метод	5	Закрепление отсутствует
3582	485048.53	2218047.18	Картометрический метод	5	Закрепление отсутствует
3583	485054.03	2218040.67	Картометрический метод	5	Закрепление отсутствует
3584	485053.72	2218040.34	Картометрический метод	5	Закрепление отсутствует
3585	485060.14	2218034.70	Картометрический метод	5	Закрепление отсутствует
3586	485065.42	2218030.74	Картометрический метод	5	Закрепление отсутствует
3587	485073.34	2218023.99	Картометрический метод	5	Закрепление отсутствует
3588	485052.68	2218000.92	Картометрический метод	5	Закрепление отсутствует
3589	485080.82	2217973.53	Картометрический метод	5	Закрепление отсутствует
3590	485092.15	2217986.10	Картометрический метод	5	Закрепление отсутствует
3591	485096.17	2217982.14	Картометрический метод	5	Закрепление отсутствует
3592	485104.24	2217974.19	Картометрический метод	5	Закрепление отсутствует
3593	485102.59	2217972.33	Картометрический метод	5	Закрепление отсутствует
3594	485106.50	2217968.76	Картометрический метод	5	Закрепление отсутствует
3595	485108.06	2217970.26	Картометрический метод	5	Закрепление отсутствует
3596	485115.70	2217962.79	Картометрический метод	5	Закрепление отсутствует
3597	485135.59	2217979.08	Картометрический метод	5	Закрепление отсутствует
3598	485153.45	2217994.47	Картометрический метод	5	Закрепление отсутствует
3599	485153.50	2217995.70	Картометрический метод	5	Закрепление отсутствует
3600	485133.04	2218016.46	Картометрический метод	5	Закрепление отсутствует
3601	485105.56	2218045.26	Картометрический метод	5	Закрепление отсутствует

2. Сведения о характерных точках границ объекта

Обозначение характерных точек границ	Координаты, м		Метод определения координат характерной точки	Средняя квадратическая погрешность положения характерной точки (Mt), м	Описание обозначения точки на местности (при наличии)
	X	Y			
1	2	3	4	5	6
3602	485090.23	2218059.39	Картометрический метод	5	Закрепление отсутствует
3603	485096.42	2218066.95	Картометрический метод	5	Закрепление отсутствует
3604	485099.53	2218063.98	Картометрический метод	5	Закрепление отсутствует
3605	485103.28	2218060.44	Картометрический метод	5	Закрепление отсутствует
3606	485112.13	2218050.93	Картометрический метод	5	Закрепление отсутствует
3607	485113.97	2218054.62	Картометрический метод	5	Закрепление отсутствует
3608	485117.47	2218061.64	Картометрический метод	5	Закрепление отсутствует
3609	485121.70	2218070.10	Картометрический метод	5	Закрепление отсутствует
3610	485122.37	2218074.63	Картометрический метод	5	Закрепление отсутствует
3611	485123.62	2218082.76	Картометрический метод	5	Закрепление отсутствует
3612	485126.68	2218082.91	Картометрический метод	5	Закрепление отсутствует
3613	485132.75	2218083.93	Картометрический метод	5	Закрепление отсутствует
3614	485136.59	2218082.55	Картометрический метод	5	Закрепление отсутствует
3615	485138.71	2218083.15	Картометрический метод	5	Закрепление отсутствует
3616	485143.82	2218079.34	Картометрический метод	5	Закрепление отсутствует
3617	485142.50	2218077.84	Картометрический метод	5	Закрепление отсутствует
3618	485138.65	2218073.40	Картометрический метод	5	Закрепление отсутствует
3619	485128.51	2218061.76	Картометрический метод	5	Закрепление отсутствует
3620	485120.66	2218045.23	Картометрический метод	5	Закрепление отсутствует
3621	485119.57	2218042.92	Картометрический метод	5	Закрепление отсутствует
3622	485126.44	2218035.54	Картометрический метод	5	Закрепление отсутствует
3623	485144.09	2218017.57	Картометрический метод	5	Закрепление отсутствует
3624	485154.25	2218007.55	Картометрический метод	5	Закрепление отсутствует
3625	485154.98	2218006.89	Картометрический метод	5	Закрепление отсутствует
3626	485185.93	2218032.51	Картометрический метод	5	Закрепление отсутствует

2. Сведения о характерных точках границ объекта

Обозначение характерных точек границ	Координаты, м		Метод определения координат характерной точки	Средняя квадратическая погрешность положения характерной точки (Mt), м	Описание обозначения точки на местности (при наличии)
	X	Y			
1	2	3	4	5	6
3627	485190.76	2218037.19	Картометрический метод	5	Закрепление отсутствует
3628	485195.59	2218041.84	Картометрический метод	5	Закрепление отсутствует
3629	485208.52	2218054.50	Картометрический метод	5	Закрепление отсутствует
3630	485218.09	2218063.59	Картометрический метод	5	Закрепление отсутствует
3631	485216.65	2218066.11	Картометрический метод	5	Закрепление отсутствует
3632	485233.03	2218081.05	Картометрический метод	5	Закрепление отсутствует
3633	485267.74	2218075.47	Картометрический метод	5	Закрепление отсутствует
3634	485268.10	2218075.41	Картометрический метод	5	Закрепление отсутствует
3635	485275.34	2218122.15	Картометрический метод	5	Закрепление отсутствует
3636	485275.57	2218123.59	Картометрический метод	5	Закрепление отсутствует
3637	485283.79	2218122.54	Картометрический метод	5	Закрепление отсутствует
3638	485287.84	2218134.54	Картометрический метод	5	Закрепление отсутствует
3639	485290.78	2218143.54	Картометрический метод	5	Закрепление отсутствует
3640	485291.83	2218146.93	Картометрический метод	5	Закрепление отсутствует
3641	485295.49	2218158.60	Картометрический метод	5	Закрепление отсутствует
3642	485312.92	2218187.10	Картометрический метод	5	Закрепление отсутствует
3643	485331.17	2218203.75	Картометрический метод	5	Закрепление отсутствует
3644	485340.61	2218212.33	Картометрический метод	5	Закрепление отсутствует
3645	485313.74	2218238.49	Картометрический метод	5	Закрепление отсутствует
3646	485309.83	2218241.91	Картометрический метод	5	Закрепление отсутствует
3647	485288.39	2218260.63	Картометрический метод	5	Закрепление отсутствует
3648	485287.40	2218257.93	Картометрический метод	5	Закрепление отсутствует
3649	485267.30	2218202.61	Картометрический метод	5	Закрепление отсутствует
3650	485259.34	2218204.95	Картометрический метод	5	Закрепление отсутствует
3651	485250.70	2218175.97	Картометрический метод	5	Закрепление отсутствует

2. Сведения о характерных точках границ объекта

Обозначение характерных точек границ	Координаты, м		Метод определения координат характерной точки	Средняя квадратическая погрешность положения характерной точки (Mt), м	Описание обозначения точки на местности (при наличии)
	X	Y			
1	2	3	4	5	6
3551	485243.21	2218178.64	Картометрический метод	5	Закрепление отсутствует
3652	485320.90	2217957.90	Картометрический метод	5	Закрепление отсутствует
3653	485292.28	2217998.28	Картометрический метод	5	Закрепление отсутствует
3654	485284.58	2218007.25	Картометрический метод	5	Закрепление отсутствует
3655	485281.75	2218017.60	Картометрический метод	5	Закрепление отсутствует
3656	485287.45	2218022.49	Картометрический метод	5	Закрепление отсутствует
3657	485290.13	2218025.01	Картометрический метод	5	Закрепление отсутствует
3658	485294.21	2218028.88	Картометрический метод	5	Закрепление отсутствует
3659	485299.49	2218033.11	Картометрический метод	5	Закрепление отсутствует
3660	485292.76	2218041.51	Картометрический метод	5	Закрепление отсутствует
3661	485280.86	2218056.39	Картометрический метод	5	Закрепление отсутствует
3662	485273.99	2218066.38	Картометрический метод	5	Закрепление отсутствует
3663	485273.39	2218065.39	Картометрический метод	5	Закрепление отсутствует
3664	485265.77	2218060.56	Картометрический метод	5	Закрепление отсутствует
3665	485241.22	2218064.97	Картометрический метод	5	Закрепление отсутствует
3666	485201.62	2218033.41	Картометрический метод	5	Закрепление отсутствует
3667	485160.94	2218001.61	Картометрический метод	5	Закрепление отсутствует
3668	485184.34	2217981.18	Картометрический метод	5	Закрепление отсутствует
3669	485208.01	2217960.33	Картометрический метод	5	Закрепление отсутствует
3670	485222.63	2217948.27	Картометрический метод	5	Закрепление отсутствует
3671	485248.12	2217926.49	Картометрический метод	5	Закрепление отсутствует
3672	485263.16	2217914.07	Картометрический метод	5	Закрепление отсутствует
3673	485285.38	2217894.87	Картометрический метод	5	Закрепление отсутствует
3674	485290.36	2217890.22	Картометрический метод	5	Закрепление отсутствует
3675	485307.07	2217873.72	Картометрический метод	5	Закрепление отсутствует

2. Сведения о характерных точках границ объекта

Обозначение характерных точек границ	Координаты, м		Метод определения координат характерной точки	Средняя квадратическая погрешность положения характерной точки (Mt), м	Описание обозначения точки на местности (при наличии)
	X	Y			
1	2	3	4	5	6
3676	485307.40	2217873.42	Картометрический метод	5	Закрепление отсутствует
3677	485330.60	2217852.66	Картометрический метод	5	Закрепление отсутствует
3678	485331.34	2217851.79	Картометрический метод	5	Закрепление отсутствует
3679	485335.45	2217851.82	Картометрический метод	5	Закрепление отсутствует
3680	485335.75	2217832.62	Картометрический метод	5	Закрепление отсутствует
3681	485394.23	2217833.70	Картометрический метод	5	Закрепление отсутствует
3682	485466.62	2217831.51	Картометрический метод	5	Закрепление отсутствует
3683	485477.12	2217831.24	Картометрический метод	5	Закрепление отсутствует
3684	485498.27	2217830.70	Картометрический метод	5	Закрепление отсутствует
3685	485498.29	2217833.40	Картометрический метод	5	Закрепление отсутствует
3686	485514.22	2217831.21	Картометрический метод	5	Закрепление отсутствует
3687	485526.91	2217829.56	Картометрический метод	5	Закрепление отсутствует
3688	485527.48	2217826.86	Картометрический метод	5	Закрепление отсутствует
3689	485539.67	2217827.10	Картометрический метод	5	Закрепление отсутствует
3690	485550.95	2217832.98	Картометрический метод	5	Закрепление отсутствует
3691	485558.50	2217836.16	Картометрический метод	5	Закрепление отсутствует
3692	485579.35	2217845.94	Картометрический метод	5	Закрепление отсутствует
3693	485615.50	2217863.97	Картометрический метод	5	Закрепление отсутствует
3694	485652.16	2217879.27	Картометрический метод	5	Закрепление отсутствует
3695	485689.36	2217894.45	Картометрический метод	5	Закрепление отсутствует
3696	485671.16	2217925.92	Картометрический метод	5	Закрепление отсутствует
3697	485666.48	2217935.01	Картометрический метод	5	Закрепление отсутствует
3698	485652.31	2217951.69	Картометрический метод	5	Закрепление отсутствует
3699	485650.51	2217953.82	Картометрический метод	5	Закрепление отсутствует
3700	485639.27	2217967.20	Картометрический метод	5	Закрепление отсутствует

2. Сведения о характерных точках границ объекта

Обозначение характерных точек границ	Координаты, м		Метод определения координат характерной точки	Средняя квадратическая погрешность положения характерной точки (Mt), м	Описание обозначения точки на местности (при наличии)
	X	Y			
1	2	3	4	5	6
3701	485638.67	2217967.89	Картометрический метод	5	Закрепление отсутствует
3702	485636.62	2217970.17	Картометрический метод	5	Закрепление отсутствует
3703	485630.83	2217976.68	Картометрический метод	5	Закрепление отсутствует
3704	485629.18	2217978.54	Картометрический метод	5	Закрепление отсутствует
3705	485611.21	2217999.03	Картометрический метод	5	Закрепление отсутствует
3706	485554.72	2217948.63	Картометрический метод	5	Закрепление отсутствует
3707	485538.64	2217935.25	Картометрический метод	5	Закрепление отсутствует
3708	485532.94	2217933.66	Картометрический метод	5	Закрепление отсутствует
3709	485509.87	2217927.15	Картометрический метод	5	Закрепление отсутствует
3710	485501.86	2217919.62	Картометрический метод	5	Закрепление отсутствует
3711	485490.46	2217917.85	Картометрический метод	5	Закрепление отсутствует
3712	485454.20	2217909.75	Картометрический метод	5	Закрепление отсутствует
3713	485406.44	2217906.96	Картометрический метод	5	Закрепление отсутствует
3714	485363.41	2217922.59	Картометрический метод	5	Закрепление отсутствует
3715	485332.73	2217944.37	Картометрический метод	5	Закрепление отсутствует
3652	485320.90	2217957.90	Картометрический метод	5	Закрепление отсутствует
3716	485723.38	2217965.79	Картометрический метод	5	Закрепление отсутствует
3717	485723.12	2217969.84	Картометрический метод	5	Закрепление отсутствует
3718	485723.48	2217970.32	Картометрический метод	5	Закрепление отсутствует
3719	485716.60	2217993.78	Картометрический метод	5	Закрепление отсутствует
3720	485715.55	2217997.35	Картометрический метод	5	Закрепление отсутствует
3721	485714.71	2217997.08	Картометрический метод	5	Закрепление отсутствует
3722	485712.47	2218004.25	Картометрический метод	5	Закрепление отсутствует
3723	485709.98	2218009.50	Картометрический метод	5	Закрепление отсутствует
3724	485709.73	2218051.11	Картометрический метод	5	Закрепление отсутствует

2. Сведения о характерных точках границ объекта

Обозначение характерных точек границ	Координаты, м		Метод определения координат характерной точки	Средняя квадратическая погрешность положения характерной точки (Mt), м	Описание обозначения точки на местности (при наличии)
	X	Y			
1	2	3	4	5	6
3725	485709.82	2218060.11	Картометрический метод	5	Закрепление отсутствует
3726	485698.00	2218060.44	Картометрический метод	5	Закрепление отсутствует
3727	485693.69	2218056.39	Картометрический метод	5	Закрепление отсутствует
3728	485687.63	2218054.11	Картометрический метод	5	Закрепление отсутствует
3729	485680.49	2218052.76	Картометрический метод	5	Закрепление отсутствует
3730	485677.60	2218049.91	Картометрический метод	5	Закрепление отсутствует
3731	485660.86	2218033.44	Картометрический метод	5	Закрепление отсутствует
3732	485650.52	2218022.82	Картометрический метод	5	Закрепление отсутствует
3733	485637.53	2218010.76	Картометрический метод	5	Закрепление отсутствует
3734	485624.11	2217998.31	Картометрический метод	5	Закрепление отсутствует
3735	485624.56	2217997.80	Картометрический метод	5	Закрепление отсутствует
3736	485625.31	2217996.99	Картометрический метод	5	Закрепление отсутствует
3737	485626.43	2217995.79	Картометрический метод	5	Закрепление отсутствует
3738	485627.17	2217994.74	Картометрический метод	5	Закрепление отсутствует
3739	485628.91	2217992.85	Картометрический метод	5	Закрепление отсутствует
3740	485635.07	2217985.92	Картометрический метод	5	Закрепление отсутствует
3741	485651.80	2217967.17	Картометрический метод	5	Закрепление отсутствует
3742	485651.84	2217966.75	Картометрический метод	5	Закрепление отсутствует
3743	485655.04	2217962.88	Картометрический метод	5	Закрепление отсутствует
3744	485667.34	2217947.16	Картометрический метод	5	Закрепление отсутствует
3745	485680.06	2217930.18	Картометрический метод	5	Закрепление отсутствует
3746	485682.40	2217926.73	Картометрический метод	5	Закрепление отсутствует
3747	485698.06	2217900.12	Картометрический метод	5	Закрепление отсутствует
3748	485703.17	2217888.00	Картометрический метод	5	Закрепление отсутствует
3749	485705.99	2217893.19	Картометрический метод	5	Закрепление отсутствует

2. Сведения о характерных точках границ объекта

Обозначение характерных точек границ	Координаты, м		Метод определения координат характерной точки	Средняя квадратическая погрешность положения характерной точки (Mt), м	Описание обозначения точки на местности (при наличии)
	X	Y			
1	2	3	4	5	6
3750	485735.81	2217895.59	Картометрический метод	5	Закрепление отсутствует
3751	485740.51	2217896.52	Картометрический метод	5	Закрепление отсутствует
3752	485740.27	2217904.08	Картометрический метод	5	Закрепление отсутствует
3753	485732.71	2217931.68	Картометрический метод	5	Закрепление отсутствует
3754	485729.08	2217944.94	Картометрический метод	5	Закрепление отсутствует
3716	485723.38	2217965.79	Картометрический метод	5	Закрепление отсутствует
3755	485741.98	2217757.11	Картометрический метод	5	Закрепление отсутствует
3756	485743.18	2217752.61	Картометрический метод	5	Закрепление отсутствует
3757	485747.56	2217753.78	Картометрический метод	5	Закрепление отсутствует
3758	485747.95	2217753.33	Картометрический метод	5	Закрепление отсутствует
3759	485747.99	2217753.36	Картометрический метод	5	Закрепление отсутствует
3760	485758.40	2217757.32	Картометрический метод	5	Закрепление отсутствует
3761	485758.36	2217757.47	Картометрический метод	5	Закрепление отсутствует
3762	485757.26	2217761.07	Картометрический метод	5	Закрепление отсутствует
3763	485757.28	2217761.19	Картометрический метод	5	Закрепление отсутствует
3764	485757.58	2217763.17	Картометрический метод	5	Закрепление отсутствует
3765	485757.26	2217788.10	Картометрический метод	5	Закрепление отсутствует
3766	485757.11	2217799.26	Картометрический метод	5	Закрепление отсутствует
3767	485759.77	2217863.79	Картометрический метод	5	Закрепление отсутствует
3768	485760.28	2217876.03	Картометрический метод	5	Закрепление отсутствует
3769	485750.68	2217881.76	Картометрический метод	5	Закрепление отсутствует
3770	485714.86	2217878.16	Картометрический метод	5	Закрепление отсутствует
3771	485716.18	2217875.10	Картометрический метод	5	Закрепление отсутствует
3772	485704.78	2217870.57	Картометрический метод	5	Закрепление отсутствует
3773	485707.76	2217863.01	Картометрический метод	5	Закрепление отсутствует

2. Сведения о характерных точках границ объекта

Обозначение характерных точек границ	Координаты, м		Метод определения координат характерной точки	Средняя квадратическая погрешность положения характерной точки (Mt), м	Описание обозначения точки на местности (при наличии)
	X	Y			
1	2	3	4	5	6
3774	485704.24	2217861.33	Картометрический метод	5	Закрепление отсутствует
3775	485690.50	2217856.26	Картометрический метод	5	Закрепление отсутствует
3776	485683.39	2217854.97	Картометрический метод	5	Закрепление отсутствует
3777	485680.58	2217853.80	Картометрический метод	5	Закрепление отсутствует
3778	485653.99	2217842.58	Картометрический метод	5	Закрепление отсутствует
3779	485650.28	2217841.02	Картометрический метод	5	Закрепление отсутствует
3780	485633.05	2217833.91	Картометрический метод	5	Закрепление отсутствует
3781	485629.18	2217832.35	Картометрический метод	5	Закрепление отсутствует
3782	485623.99	2217830.25	Картометрический метод	5	Закрепление отсутствует
3783	485624.20	2217829.59	Картометрический метод	5	Закрепление отсутствует
3784	485643.47	2217789.99	Картометрический метод	5	Закрепление отсутствует
3785	485646.61	2217784.65	Картометрический метод	5	Закрепление отсутствует
3786	485646.67	2217784.68	Картометрический метод	5	Закрепление отсутствует
3787	485646.80	2217784.29	Картометрический метод	5	Закрепление отсутствует
3788	485662.73	2217749.40	Картометрический метод	5	Закрепление отсутствует
3789	485665.49	2217743.34	Картометрический метод	5	Закрепление отсутствует
3790	485694.38	2217754.32	Картометрический метод	5	Закрепление отсутствует
3791	485693.63	2217756.00	Картометрический метод	5	Закрепление отсутствует
3792	485723.71	2217765.99	Картометрический метод	5	Закрепление отсутствует
3793	485735.47	2217770.97	Картометрический метод	5	Закрепление отсутствует
3794	485737.70	2217766.23	Картометрический метод	5	Закрепление отсутствует
3755	485741.98	2217757.11	Картометрический метод	5	Закрепление отсутствует
3795	485709.35	2217708.06	Картометрический метод	5	Закрепление отсутствует
3796	485706.02	2217721.74	Картометрический метод	5	Закрепление отсутствует
3797	485698.81	2217739.35	Картометрический метод	5	Закрепление отсутствует

2. Сведения о характерных точках границ объекта

Обозначение характерных точек границ	Координаты, м		Метод определения координат характерной точки	Средняя квадратическая погрешность положения характерной точки (Mt), м	Описание обозначения точки на местности (при наличии)
	X	Y			
1	2	3	4	5	6
3798	485698.79	2217739.35	Картометрический метод	5	Закрепление отсутствует
3799	485697.22	2217743.94	Картометрический метод	5	Закрепление отсутствует
3800	485670.52	2217733.38	Картометрический метод	5	Закрепление отсутствует
3801	485669.62	2217732.99	Картометрический метод	5	Закрепление отсутствует
3802	485664.97	2217731.07	Картометрический метод	5	Закрепление отсутствует
3803	485654.29	2217727.02	Картометрический метод	5	Закрепление отсутствует
3804	485653.22	2217726.60	Картометрический метод	5	Закрепление отсутствует
3805	485636.96	2217720.42	Картометрический метод	5	Закрепление отсутствует
3806	485597.35	2217704.52	Картометрический метод	5	Закрепление отсутствует
3807	485569.30	2217692.64	Картометрический метод	5	Закрепление отсутствует
3808	485535.85	2217682.71	Картометрический метод	5	Закрепление отсутствует
3809	485533.84	2217681.90	Картометрический метод	5	Закрепление отсутствует
3810	485535.56	2217680.85	Картометрический метод	5	Закрепление отсутствует
3811	485551.03	2217671.31	Картометрический метод	5	Закрепление отсутствует
3812	485576.50	2217655.14	Картометрический метод	5	Закрепление отсутствует
3813	485588.81	2217647.34	Картометрический метод	5	Закрепление отсутствует
3814	485589.56	2217646.86	Картометрический метод	5	Закрепление отсутствует
3815	485595.91	2217642.84	Картометрический метод	5	Закрепление отсутствует
3816	485611.42	2217633.00	Картометрический метод	5	Закрепление отсутствует
3817	485615.83	2217630.30	Картометрический метод	5	Закрепление отсутствует
3818	485616.26	2217630.03	Картометрический метод	5	Закрепление отсутствует
3819	485649.38	2217609.75	Картометрический метод	5	Закрепление отсутствует
3820	485665.96	2217640.41	Картометрический метод	5	Закрепление отсутствует
3821	485665.82	2217654.45	Картометрический метод	5	Закрепление отсутствует
3822	485671.96	2217666.87	Картометрический метод	5	Закрепление отсутствует

2. Сведения о характерных точках границ объекта

Обозначение характерных точек границ	Координаты, м		Метод определения координат характерной точки	Средняя квадратическая погрешность положения характерной точки (Mt), м	Описание обозначения точки на местности (при наличии)
	X	Y			
1	2	3	4	5	6
3823	485680.25	2217679.62	Картометрический метод	5	Закрепление отсутствует
3824	485688.55	2217691.20	Картометрический метод	5	Закрепление отсутствует
3825	485709.38	2217707.91	Картометрический метод	5	Закрепление отсутствует
3795	485709.35	2217708.06	Картометрический метод	5	Закрепление отсутствует
3826	485616.64	2217834.36	Картометрический метод	5	Закрепление отсутствует
3827	485589.44	2217821.85	Картометрический метод	5	Закрепление отсутствует
3828	485589.67	2217820.53	Картометрический метод	5	Закрепление отсутствует
3829	485585.29	2217818.19	Картометрический метод	5	Закрепление отсутствует
3830	485563.78	2217806.40	Картометрический метод	5	Закрепление отсутствует
3831	485557.78	2217804.27	Картометрический метод	5	Закрепление отсутствует
3832	485535.85	2217793.80	Картометрический метод	5	Закрепление отсутствует
3833	485513.00	2217783.21	Картометрический метод	5	Закрепление отсутствует
3834	485503.00	2217779.82	Картометрический метод	5	Закрепление отсутствует
3835	485493.37	2217786.33	Картометрический метод	5	Закрепление отсутствует
3836	485475.35	2217770.58	Картометрический метод	5	Закрепление отсутствует
3837	485475.41	2217770.52	Картометрический метод	5	Закрепление отсутствует
3838	485475.22	2217770.46	Картометрический метод	5	Закрепление отсутствует
3839	485459.39	2217756.63	Картометрический метод	5	Закрепление отсутствует
3840	485452.63	2217750.72	Картометрический метод	5	Закрепление отсутствует
3841	485448.95	2217758.16	Картометрический метод	5	Закрепление отсутствует
3842	485447.35	2217755.85	Картометрический метод	5	Закрепление отсутствует
3843	485444.05	2217756.69	Картометрический метод	5	Закрепление отсутствует
3844	485440.09	2217756.03	Картометрический метод	5	Закрепление отсутствует
3845	485420.23	2217749.37	Картометрический метод	5	Закрепление отсутствует
3846	485420.09	2217737.46	Картометрический метод	5	Закрепление отсутствует

2. Сведения о характерных точках границ объекта

Обозначение характерных точек границ	Координаты, м		Метод определения координат характерной точки	Средняя квадратическая погрешность положения характерной точки (Mt), м	Описание обозначения точки на местности (при наличии)
	X	Y			
1	2	3	4	5	6
3847	485424.52	2217728.43	Картометрический метод	5	Закрепление отсутствует
3848	485429.93	2217721.56	Картометрический метод	5	Закрепление отсутствует
3849	485434.22	2217716.10	Картометрический метод	5	Закрепление отсутствует
3850	485460.19	2217727.32	Картометрический метод	5	Закрепление отсутствует
3851	485479.96	2217715.14	Картометрический метод	5	Закрепление отсутствует
3852	485474.56	2217712.41	Картометрический метод	5	Закрепление отсутствует
3853	485492.89	2217676.26	Картометрический метод	5	Закрепление отсутствует
3854	485507.56	2217682.44	Картометрический метод	5	Закрепление отсутствует
3855	485521.63	2217688.95	Картометрический метод	5	Закрепление отсутствует
3856	485522.09	2217689.13	Картометрический метод	5	Закрепление отсутствует
3857	485548.90	2217700.89	Картометрический метод	5	Закрепление отсутствует
3858	485574.31	2217712.17	Картометрический метод	5	Закрепление отсутствует
3859	485577.16	2217713.13	Картометрический метод	5	Закрепление отсутствует
3860	485579.99	2217714.09	Картометрический метод	5	Закрепление отсутствует
3861	485584.76	2217715.92	Картометрический метод	5	Закрепление отсутствует
3862	485594.08	2217719.04	Картометрический метод	5	Закрепление отсутствует
3863	485602.39	2217721.95	Картометрический метод	5	Закрепление отсутствует
3864	485630.87	2217731.97	Картометрический метод	5	Закрепление отсутствует
3865	485632.66	2217727.53	Картометрический метод	5	Закрепление отсутствует
3866	485649.13	2217734.04	Картометрический метод	5	Закрепление отсутствует
3867	485647.15	2217738.75	Картометрический метод	5	Закрепление отсутствует
3868	485658.73	2217743.43	Картометрический метод	5	Закрепление отсутствует
3869	485641.93	2217781.95	Картометрический метод	5	Закрепление отсутствует
3870	485641.60	2217782.70	Картометрический метод	5	Закрепление отсутствует
3871	485642.11	2217782.88	Картометрический метод	5	Закрепление отсутствует

2. Сведения о характерных точках границ объекта

Обозначение характерных точек границ	Координаты, м		Метод определения координат характерной точки	Средняя квадратическая погрешность положения характерной точки (Mt), м	Описание обозначения точки на местности (при наличии)
	X	Y			
1	2	3	4	5	6
3872	485618.32	2217830.79	Картометрический метод	5	Закрепление отсутствует
3826	485616.64	2217834.36	Картометрический метод	5	Закрепление отсутствует
3873	485246.80	2217728.25	Картометрический метод	5	Закрепление отсутствует
3874	485245.49	2217726.96	Картометрический метод	5	Закрепление отсутствует
3875	485244.19	2217725.70	Картометрический метод	5	Закрепление отсутствует
3876	485244.10	2217725.76	Картометрический метод	5	Закрепление отсутствует
3877	485226.55	2217738.18	Картометрический метод	5	Закрепление отсутствует
3878	485225.92	2217737.22	Картометрический метод	5	Закрепление отсутствует
3879	485211.07	2217714.90	Картометрический метод	5	Закрепление отсутствует
3880	485211.46	2217714.45	Картометрический метод	5	Закрепление отсутствует
3881	485211.97	2217711.63	Картометрический метод	5	Закрепление отсутствует
3882	485217.16	2217708.21	Картометрический метод	5	Закрепление отсутствует
3883	485219.59	2217706.26	Картометрический метод	5	Закрепление отсутствует
3884	485227.18	2217701.19	Картометрический метод	5	Закрепление отсутствует
3885	485246.78	2217697.17	Картометрический метод	5	Закрепление отсутствует
3886	485248.99	2217701.76	Картометрический метод	5	Закрепление отсутствует
3887	485251.06	2217709.80	Картометрический метод	5	Закрепление отсутствует
3888	485254.30	2217720.42	Картометрический метод	5	Закрепление отсутствует
3889	485256.29	2217724.56	Картометрический метод	5	Закрепление отсутствует
3873	485246.80	2217728.25	Картометрический метод	5	Закрепление отсутствует
3890	485552.44	2217626.13	Картометрический метод	5	Закрепление отсутствует
3891	485540.29	2217610.11	Картометрический метод	5	Закрепление отсутствует
3892	485548.12	2217604.62	Картометрический метод	5	Закрепление отсутствует
3893	485551.18	2217602.55	Картометрический метод	5	Закрепление отсутствует
3894	485576.47	2217583.77	Картометрический метод	5	Закрепление отсутствует

2. Сведения о характерных точках границ объекта

Обозначение характерных точек границ	Координаты, м		Метод определения координат характерной точки	Средняя квадратическая погрешность положения характерной точки (Mt), м	Описание обозначения точки на местности (при наличии)
	X	Y			
1	2	3	4	5	6
3895	485582.11	2217579.06	Картометрический метод	5	Закрепление отсутствует
3896	485584.66	2217576.93	Картометрический метод	5	Закрепление отсутствует
3897	485610.52	2217555.00	Картометрический метод	5	Закрепление отсутствует
3898	485612.83	2217556.86	Картометрический метод	5	Закрепление отсутствует
3899	485631.91	2217587.70	Картометрический метод	5	Закрепление отсутствует
3900	485596.03	2217609.09	Картометрический метод	5	Закрепление отсутствует
3901	485582.87	2217616.95	Картометрический метод	5	Закрепление отсутствует
3902	485580.13	2217618.57	Картометрический метод	5	Закрепление отсутствует
3903	485557.18	2217632.40	Картометрический метод	5	Закрепление отсутствует
3890	485552.44	2217626.13	Картометрический метод	5	Закрепление отсутствует
3904	485425.22	2217386.73	Картометрический метод	5	Закрепление отсутствует
3905	485446.27	2217417.18	Картометрический метод	5	Закрепление отсутствует
3906	485454.73	2217428.85	Картометрический метод	5	Закрепление отсутствует
3907	485457.79	2217431.58	Картометрический метод	5	Закрепление отсутствует
3908	485463.85	2217439.41	Картометрический метод	5	Закрепление отсутствует
3909	485474.86	2217453.27	Картометрический метод	5	Закрепление отсутствует
3910	485476.37	2217455.19	Картометрический метод	5	Закрепление отсутствует
3911	485475.79	2217455.76	Картометрический метод	5	Закрепление отсутствует
3912	485479.75	2217463.50	Картометрический метод	5	Закрепление отсутствует
3913	485480.59	2217464.19	Картометрический метод	5	Закрепление отсутствует
3914	485488.16	2217479.64	Картометрический метод	5	Закрепление отсутствует
3915	485489.74	2217482.46	Картометрический метод	5	Закрепление отсутствует
3916	485491.24	2217485.37	Картометрический метод	5	Закрепление отсутствует
3917	485494.15	2217490.83	Картометрический метод	5	Закрепление отсутствует
3918	485496.61	2217495.06	Картометрический метод	5	Закрепление отсутствует

2. Сведения о характерных точках границ объекта

Обозначение характерных точек границ	Координаты, м		Метод определения координат характерной точки	Средняя квадратическая погрешность положения характерной точки (Mt), м	Описание обозначения точки на местности (при наличии)
	X	Y			
1	2	3	4	5	6
3919	485507.17	2217516.99	Картометрический метод	5	Закрепление отсутствует
3920	485509.42	2217521.34	Картометрический метод	5	Закрепление отсутствует
3921	485520.89	2217544.14	Картометрический метод	5	Закрепление отсутствует
3922	485520.55	2217544.38	Картометрический метод	5	Закрепление отсутствует
3923	485519.36	2217545.19	Картометрический метод	5	Закрепление отсутствует
3924	485518.87	2217545.55	Картометрический метод	5	Закрепление отсутствует
3925	485479.16	2217573.12	Картометрический метод	5	Закрепление отсутствует
3926	485477.86	2217574.02	Картометрический метод	5	Закрепление отсутствует
3927	485475.76	2217576.75	Картометрический метод	5	Закрепление отсутствует
3928	485468.41	2217574.56	Картометрический метод	5	Закрепление отсутствует
3929	485457.20	2217561.87	Картометрический метод	5	Закрепление отсутствует
3930	485458.90	2217557.85	Картометрический метод	5	Закрепление отсутствует
3931	485466.32	2217552.81	Картометрический метод	5	Закрепление отсутствует
3932	485472.19	2217548.85	Картометрический метод	5	Закрепление отсутствует
3933	485472.56	2217549.45	Картометрический метод	5	Закрепление отсутствует
3934	485510.42	2217523.47	Картометрический метод	5	Закрепление отсутствует
3935	485499.01	2217502.29	Картометрический метод	5	Закрепление отсутствует
3936	485474.74	2217519.27	Картометрический метод	5	Закрепление отсутствует
3937	485475.31	2217520.11	Картометрический метод	5	Закрепление отсутствует
3938	485457.07	2217532.41	Картометрический метод	5	Закрепление отсутствует
3939	485448.64	2217538.23	Картометрический метод	5	Закрепление отсутствует
3940	485423.45	2217490.14	Картометрический метод	5	Закрепление отсутствует
3941	485446.42	2217473.67	Картометрический метод	5	Закрепление отсутствует
3942	485445.23	2217471.03	Картометрический метод	5	Закрепление отсутствует
3943	485449.70	2217469.02	Картометрический метод	5	Закрепление отсутствует

2. Сведения о характерных точках границ объекта

Обозначение характерных точек границ	Координаты, м		Метод определения координат характерной точки	Средняя квадратическая погрешность положения характерной точки (Mt), м	Описание обозначения точки на местности (при наличии)
	X	Y			
1	2	3	4	5	6
3944	485451.83	2217471.99	Картометрический метод	5	Закрепление отсутствует
3945	485476.18	2217455.07	Картометрический метод	5	Закрепление отсутствует
3946	485457.19	2217431.25	Картометрический метод	5	Закрепление отсутствует
3947	485454.38	2217428.88	Картометрический метод	5	Закрепление отсутствует
3948	485432.24	2217441.51	Картометрический метод	5	Закрепление отсутствует
3949	485431.60	2217440.04	Картометрический метод	5	Закрепление отсутствует
3950	485415.23	2217402.87	Картометрический метод	5	Закрепление отсутствует
3951	485414.35	2217395.52	Картометрический метод	5	Закрепление отсутствует
3904	485425.22	2217386.73	Картометрический метод	5	Закрепление отсутствует
3952	485579.74	2217501.75	Картометрический метод	5	Закрепление отсутствует
3953	485578.06	2217498.75	Картометрический метод	5	Закрепление отсутствует
3954	485573.68	2217489.96	Картометрический метод	5	Закрепление отсутствует
3955	485566.48	2217493.89	Картометрический метод	5	Закрепление отсутствует
3956	485560.37	2217484.29	Картометрический метод	5	Закрепление отсутствует
3957	485554.21	2217488.73	Картометрический метод	5	Закрепление отсутствует
3958	485518.87	2217514.53	Картометрический метод	5	Закрепление отсутствует
3959	485530.37	2217537.09	Картометрический метод	5	Закрепление отсутствует
3960	485570.66	2217509.07	Картометрический метод	5	Закрепление отсутствует
3961	485571.46	2217505.74	Картометрический метод	5	Закрепление отсутствует
3962	485566.63	2217496.74	Картометрический метод	5	Закрепление отсутствует
3963	485566.76	2217496.62	Картометрический метод	5	Закрепление отсутствует
3964	485571.71	2217505.77	Картометрический метод	5	Закрепление отсутствует
3965	485570.26	2217510.96	Картометрический метод	5	Закрепление отсутствует
3966	485562.34	2217517.17	Картометрический метод	5	Закрепление отсутствует
3967	485560.03	2217518.94	Картометрический метод	5	Закрепление отсутствует

2. Сведения о характерных точках границ объекта

Обозначение характерных точек границ	Координаты, м		Метод определения координат характерной точки	Средняя квадратическая погрешность положения характерной точки (Mt), м	Описание обозначения точки на местности (при наличии)
	X	Y			
1	2	3	4	5	6
3968	485531.08	2217538.41	Картометрический метод	5	Закрепление отсутствует
3969	485527.99	2217533.25	Картометрический метод	5	Закрепление отсутствует
3970	485519.03	2217515.40	Картометрический метод	5	Закрепление отсутствует
3971	485518.36	2217514.11	Картометрический метод	5	Закрепление отсутствует
3972	485516.92	2217511.29	Картометрический метод	5	Закрепление отсутствует
3973	485510.95	2217499.53	Картометрический метод	5	Закрепление отсутствует
3974	485510.53	2217498.69	Картометрический метод	5	Закрепление отсутствует
3975	485508.52	2217495.09	Картометрический метод	5	Закрепление отсутствует
3976	485508.49	2217495.03	Картометрический метод	5	Закрепление отсутствует
3977	485548.33	2217465.03	Картометрический метод	5	Закрепление отсутствует
3978	485549.65	2217463.89	Картометрический метод	5	Закрепление отсутствует
3979	485550.56	2217462.57	Картометрический метод	5	Закрепление отсутствует
3980	485557.43	2217456.24	Картометрический метод	5	Закрепление отсутствует
3981	485562.31	2217448.05	Картометрический метод	5	Закрепление отсутствует
3982	485575.33	2217445.47	Картометрический метод	5	Закрепление отсутствует
3983	485595.32	2217453.36	Картометрический метод	5	Закрепление отсутствует
3984	485603.84	2217445.59	Картометрический метод	5	Закрепление отсутствует
3985	485603.84	2217445.56	Картометрический метод	5	Закрепление отсутствует
3986	485607.31	2217448.74	Картометрический метод	5	Закрепление отсутствует
3987	485614.03	2217454.62	Картометрический метод	5	Закрепление отсутствует
3988	485625.67	2217465.24	Картометрический метод	5	Закрепление отсутствует
3989	485627.27	2217469.65	Картометрический метод	5	Закрепление отсутствует
3990	485628.73	2217471.30	Картометрический метод	5	Закрепление отсутствует
3991	485578.03	2217508.23	Картометрический метод	5	Закрепление отсутствует
3952	485579.74	2217501.75	Картометрический метод	5	Закрепление отсутствует

2. Сведения о характерных точках границ объекта

Обозначение характерных точек границ	Координаты, м		Метод определения координат характерной точки	Средняя квадратическая погрешность положения характерной точки (Mt), м	Описание обозначения точки на местности (при наличии)
	X	Y			
1	2	3	4	5	6
3992	485482.90	2217447.96	Картометрический метод	5	Закрепление отсутствует
3993	485481.40	2217448.32	Картометрический метод	5	Закрепление отсутствует
3994	485472.40	2217442.23	Картометрический метод	5	Закрепление отсутствует
3995	485466.49	2217432.42	Картометрический метод	5	Закрепление отсутствует
3996	485448.70	2217391.65	Картометрический метод	5	Закрепление отсутствует
3997	485476.22	2217379.62	Картометрический метод	5	Закрепление отсутствует
3998	485508.46	2217426.30	Картометрический метод	5	Закрепление отсутствует
3999	485497.24	2217435.30	Картометрический метод	5	Закрепление отсутствует
4000	485497.85	2217437.31	Картометрический метод	5	Закрепление отсутствует
4001	485482.67	2217447.54	Картометрический метод	5	Закрепление отсутствует
3992	485482.90	2217447.96	Картометрический метод	5	Закрепление отсутствует
4002	485842.00	2217405.03	Картометрический метод	5	Закрепление отсутствует
4003	485847.17	2217426.87	Картометрический метод	5	Закрепление отсутствует
4004	485857.24	2217472.26	Картометрический метод	5	Закрепление отсутствует
4005	485844.16	2217475.41	Картометрический метод	5	Закрепление отсутствует
4006	485799.29	2217429.45	Картометрический метод	5	Закрепление отсутствует
4002	485842.00	2217405.03	Картометрический метод	5	Закрепление отсутствует
4007	485875.58	2218271.58	Картометрический метод	5	Закрепление отсутствует
4008	485855.08	2218255.53	Картометрический метод	5	Закрепление отсутствует
4009	485856.98	2218251.24	Картометрический метод	5	Закрепление отсутствует
4010	485862.91	2218237.38	Картометрический метод	5	Закрепление отсутствует
4011	485870.90	2218219.20	Картометрический метод	5	Закрепление отсутствует
4012	485882.81	2218192.11	Картометрический метод	5	Закрепление отсутствует
4013	485865.25	2218181.64	Картометрический метод	5	Закрепление отсутствует
4014	485853.55	2218169.04	Картометрический метод	5	Закрепление отсутствует

2. Сведения о характерных точках границ объекта

Обозначение характерных точек границ	Координаты, м		Метод определения координат характерной точки	Средняя квадратическая погрешность положения характерной точки (Mt), м	Описание обозначения точки на местности (при наличии)
	X	Y			
1	2	3	4	5	6
4015	485850.17	2218163.37	Картометрический метод	5	Закрепление отсутствует
4016	485840.24	2218137.60	Картометрический метод	5	Закрепление отсутствует
4017	485839.94	2218136.64	Картометрический метод	5	Закрепление отсутствует
4018	485853.44	2218160.58	Картометрический метод	5	Закрепление отсутствует
4019	485856.41	2218158.06	Картометрический метод	5	Закрепление отсутствует
4020	485867.48	2218146.03	Картометрический метод	5	Закрепление отсутствует
4021	485872.43	2218140.39	Картометрический метод	5	Закрепление отсутствует
4022	485873.35	2218140.00	Картометрический метод	5	Закрепление отсутствует
4023	485873.45	2218140.30	Картометрический метод	5	Закрепление отсутствует
4024	485897.05	2218160.43	Картометрический метод	5	Закрепление отсутствует
4025	485898.25	2218161.12	Картометрический метод	5	Закрепление отсутствует
4026	485900.23	2218162.71	Картометрический метод	5	Закрепление отсутствует
4027	485910.50	2218170.30	Картометрический метод	5	Закрепление отсутствует
4028	485909.03	2218172.76	Картометрический метод	5	Закрепление отсутствует
4029	485908.34	2218173.15	Картометрический метод	5	Закрепление отсутствует
4030	485908.33	2218173.15	Картометрический метод	5	Закрепление отсутствует
4031	485909.08	2218173.81	Картометрический метод	5	Закрепление отсутствует
4032	485947.34	2218209.00	Картометрический метод	5	Закрепление отсутствует
4033	485948.00	2218209.90	Картометрический метод	5	Закрепление отсутствует
4034	485936.71	2218224.15	Картометрический метод	5	Закрепление отсутствует
4035	485935.96	2218223.67	Картометрический метод	5	Закрепление отсутствует
4036	485916.10	2218248.06	Картометрический метод	5	Закрепление отсутствует
4037	485906.35	2218256.49	Картометрический метод	5	Закрепление отсутствует
4038	485904.16	2218257.93	Картометрический метод	5	Закрепление отсутствует
4039	485886.41	2218275.90	Картометрический метод	5	Закрепление отсутствует

2. Сведения о характерных точках границ объекта

Обозначение характерных точек границ	Координаты, м		Метод определения координат характерной точки	Средняя квадратическая погрешность положения характерной точки (Mt), м	Описание обозначения точки на местности (при наличии)
	X	Y			
1	2	3	4	5	6
4040	485884.03	2218278.21	Картометрический метод	5	Закрепление отсутствует
4007	485875.58	2218271.58	Картометрический метод	5	Закрепление отсутствует
4041	485810.26	2218082.76	Картометрический метод	5	Закрепление отсутствует
4042	485796.67	2218081.56	Картометрический метод	5	Закрепление отсутствует
4043	485795.51	2218080.03	Картометрический метод	5	Закрепление отсутствует
4044	485791.19	2218077.27	Картометрический метод	5	Закрепление отсутствует
4045	485781.17	2218076.01	Картометрический метод	5	Закрепление отсутствует
4046	485766.74	2218059.78	Картометрический метод	5	Закрепление отсутствует
4047	485755.15	2218052.52	Картометрический метод	5	Закрепление отсутствует
4048	485743.40	2218055.10	Картометрический метод	5	Закрепление отсутствует
4049	485716.90	2218050.90	Картометрический метод	5	Закрепление отсутствует
4050	485716.96	2218024.32	Картометрический метод	5	Закрепление отсутствует
4051	485717.15	2218018.92	Картометрический метод	5	Закрепление отсутствует
4052	485725.48	2217986.43	Картометрический метод	5	Закрепление отсутствует
4053	485725.49	2217986.40	Картометрический метод	5	Закрепление отсутствует
4054	485736.14	2217949.56	Картометрический метод	5	Закрепление отсутствует
4055	485735.47	2217949.05	Картометрический метод	5	Закрепление отсутствует
4056	485736.01	2217946.89	Картометрический метод	5	Закрепление отсутствует
4057	485736.85	2217943.20	Картометрический метод	5	Закрепление отсутствует
4058	485737.09	2217942.30	Картометрический метод	5	Закрепление отсутствует
4059	485746.72	2217902.94	Картометрический метод	5	Закрепление отсутствует
4060	485748.43	2217898.05	Картометрический метод	5	Закрепление отсутствует
4061	485758.36	2217900.00	Картометрический метод	5	Закрепление отсутствует
4062	485775.04	2217901.38	Картометрический метод	5	Закрепление отсутствует
4063	485792.48	2217886.83	Картометрический метод	5	Закрепление отсутствует

2. Сведения о характерных точках границ объекта

Обозначение характерных точек границ	Координаты, м		Метод определения координат характерной точки	Средняя квадратическая погрешность положения характерной точки (Mt), м	Описание обозначения точки на местности (при наличии)
	X	Y			
1	2	3	4	5	6
4064	485814.25	2217876.36	Картометрический метод	5	Закрепление отсутствует
4065	485824.36	2217870.54	Картометрический метод	5	Закрепление отсутствует
4066	485831.74	2217866.97	Картометрический метод	5	Закрепление отсутствует
4067	485853.58	2217861.75	Картометрический метод	5	Закрепление отсутствует
4068	485847.92	2217906.75	Картометрический метод	5	Закрепление отсутствует
4069	485847.43	2217909.09	Картометрический метод	5	Закрепление отсутствует
4070	485848.51	2217940.44	Картометрический метод	5	Закрепление отсутствует
4071	485851.51	2217968.88	Картометрический метод	5	Закрепление отсутствует
4072	485853.05	2217982.17	Картометрический метод	5	Закрепление отсутствует
4073	485853.13	2217986.82	Картометрический метод	5	Закрепление отсутствует
4074	485854.78	2217986.64	Картометрический метод	5	Закрепление отсутствует
4075	485855.03	2218001.52	Картометрический метод	5	Закрепление отсутствует
4076	485853.10	2218001.64	Картометрический метод	5	Закрепление отсутствует
4077	485852.83	2218005.27	Картометрический метод	5	Закрепление отсутствует
4078	485853.05	2218009.23	Картометрический метод	5	Закрепление отсутствует
4079	485853.65	2218012.17	Картометрический метод	5	Закрепление отсутствует
4080	485854.00	2218012.17	Картометрический метод	5	Закрепление отсутствует
4081	485855.09	2218012.23	Картометрический метод	5	Закрепление отсутствует
4082	485855.32	2218012.23	Картометрический метод	5	Закрепление отсутствует
4083	485855.32	2218012.26	Картометрический метод	5	Закрепление отсутствует
4084	485853.77	2218036.14	Картометрический метод	5	Закрепление отсутствует
4085	485853.80	2218039.05	Картометрический метод	5	Закрепление отсутствует
4086	485853.59	2218043.88	Картометрический метод	5	Закрепление отсутствует
4087	485851.66	2218043.82	Картометрический метод	5	Закрепление отсутствует
4088	485851.61	2218044.42	Картометрический метод	5	Закрепление отсутствует

2. Сведения о характерных точках границ объекта

Обозначение характерных точек границ	Координаты, м		Метод определения координат характерной точки	Средняя квадратическая погрешность положения характерной точки (Mt), м	Описание обозначения точки на местности (при наличии)
	X	Y			
1	2	3	4	5	6
4089	485851.13	2218059.12	Картометрический метод	5	Закрепление отсутствует
4090	485850.70	2218063.26	Картометрический метод	5	Закрепление отсутствует
4091	485849.17	2218081.92	Картометрический метод	5	Закрепление отсутствует
4092	485848.13	2218086.12	Картометрический метод	5	Закрепление отсутствует
4093	485849.86	2218090.38	Картометрический метод	5	Закрепление отсутствует
4094	485856.89	2218105.26	Картометрический метод	5	Закрепление отсутствует
4095	485870.15	2218133.19	Картометрический метод	5	Закрепление отсутствует
4096	485860.72	2218116.18	Картометрический метод	5	Закрепление отсутствует
4097	485856.92	2218110.21	Картометрический метод	5	Закрепление отсутствует
4098	485849.60	2218090.41	Картометрический метод	5	Закрепление отсутствует
4099	485817.08	2218091.43	Картометрический метод	5	Закрепление отсутствует
4100	485815.94	2218093.14	Картометрический метод	5	Закрепление отсутствует
4041	485810.26	2218082.76	Картометрический метод	5	Закрепление отсутствует
4101	486064.93	2218293.30	Картометрический метод	5	Закрепление отсутствует
4102	486037.99	2218305.63	Картометрический метод	5	Закрепление отсутствует
4103	486027.01	2218290.18	Картометрический метод	5	Закрепление отсутствует
4104	486042.94	2218278.93	Картометрический метод	5	Закрепление отсутствует
4105	486035.62	2218269.18	Картометрический метод	5	Закрепление отсутствует
4106	486036.98	2218267.83	Картометрический метод	5	Закрепление отсутствует
4107	486041.45	2218263.30	Картометрический метод	5	Закрепление отсутствует
4108	486048.65	2218256.04	Картометрический метод	5	Закрепление отсутствует
4109	486053.39	2218260.27	Картометрический метод	5	Закрепление отсутствует
4110	486063.95	2218269.72	Картометрический метод	5	Закрепление отсутствует
4111	486081.94	2218248.87	Картометрический метод	5	Закрепление отсутствует
4112	486100.07	2218231.02	Картометрический метод	5	Закрепление отсутствует

2. Сведения о характерных точках границ объекта

Обозначение характерных точек границ	Координаты, м		Метод определения координат характерной точки	Средняя квадратическая погрешность положения характерной точки (Mt), м	Описание обозначения точки на местности (при наличии)
	X	Y			
1	2	3	4	5	6
4113	486111.13	2218270.59	Картометрический метод	5	Закрепление отсутствует
4114	486109.75	2218273.11	Картометрический метод	5	Закрепление отсутствует
4115	486092.69	2218280.97	Картометрический метод	5	Закрепление отсутствует
4101	486064.93	2218293.30	Картометрический метод	5	Закрепление отсутствует
4116	484191.34	2217901.11	Картометрический метод	5	Закрепление отсутствует
4117	484164.40	2217908.31	Картометрический метод	5	Закрепление отсутствует
4118	484131.79	2217920.52	Картометрический метод	5	Закрепление отсутствует
4119	484125.31	2217923.55	Картометрический метод	5	Закрепление отсутствует
4120	484116.29	2217927.15	Картометрический метод	5	Закрепление отсутствует
4121	484097.72	2217934.65	Картометрический метод	5	Закрепление отсутствует
4122	484092.41	2217936.78	Картометрический метод	5	Закрепление отсутствует
4123	484092.13	2217935.70	Картометрический метод	5	Закрепление отсутствует
4124	484084.21	2217904.98	Картометрический метод	5	Закрепление отсутствует
4125	484083.43	2217899.88	Картометрический метод	5	Закрепление отсутствует
4126	484085.00	2217895.77	Картометрический метод	5	Закрепление отсутствует
4127	484085.30	2217894.60	Картометрический метод	5	Закрепление отсутствует
4128	484087.78	2217895.29	Картометрический метод	5	Закрепление отсутствует
4129	484114.21	2217884.52	Картометрический метод	5	Закрепление отсутствует
4130	484115.15	2217884.07	Картометрический метод	5	Закрепление отсутствует
4131	484114.93	2217883.59	Картометрический метод	5	Закрепление отсутствует
4132	484148.92	2217880.14	Картометрический метод	5	Закрепление отсутствует
4133	484182.86	2217876.72	Картометрический метод	5	Закрепление отсутствует
4134	484182.88	2217876.72	Картометрический метод	5	Закрепление отсутствует
4135	484183.54	2217885.15	Картометрический метод	5	Закрепление отсутствует
4136	484183.33	2217892.95	Картометрический метод	5	Закрепление отсутствует

2. Сведения о характерных точках границ объекта

Обозначение характерных точек границ	Координаты, м		Метод определения координат характерной точки	Средняя квадратическая погрешность положения характерной точки (Mt), м	Описание обозначения точки на местности (при наличии)
	X	Y			
1	2	3	4	5	6
4137	484192.57	2217890.22	Картометрический метод	5	Закрепление отсутствует
4116	484191.34	2217901.11	Картометрический метод	5	Закрепление отсутствует
4138	484390.82	2216389.74	Картометрический метод	5	Закрепление отсутствует
4139	484389.47	2216363.46	Картометрический метод	5	Закрепление отсутствует
4140	484403.71	2216359.26	Картометрический метод	5	Закрепление отсутствует
4141	484439.60	2216358.48	Картометрический метод	5	Закрепление отсутствует
4142	484450.15	2216364.06	Картометрический метод	5	Закрепление отсутствует
4143	484474.91	2216378.01	Картометрический метод	5	Закрепление отсутствует
4144	484476.64	2216388.12	Картометрический метод	5	Закрепление отсутствует
4145	484465.10	2216409.51	Картометрический метод	5	Закрепление отсутствует
4146	484455.11	2216413.11	Картометрический метод	5	Закрепление отсутствует
4147	484437.68	2216406.24	Картометрический метод	5	Закрепление отсутствует
4148	484413.13	2216403.42	Картометрический метод	5	Закрепление отсутствует
4149	484391.50	2216402.73	Картометрический метод	5	Закрепление отсутствует
4138	484390.82	2216389.74	Картометрический метод	5	Закрепление отсутствует
4150	484605.44	2216459.43	Картометрический метод	5	Закрепление отсутствует
4151	484605.91	2216456.16	Картометрический метод	5	Закрепление отсутствует
4152	484636.40	2216461.77	Картометрический метод	5	Закрепление отсутствует
4153	484643.72	2216463.18	Картометрический метод	5	Закрепление отсутствует
4154	484645.67	2216464.50	Картометрический метод	5	Закрепление отсутствует
4155	484644.19	2216472.12	Картометрический метод	5	Закрепление отсутствует
4156	484639.48	2216505.15	Картометрический метод	5	Закрепление отсутствует
4157	484642.69	2216505.66	Картометрический метод	5	Закрепление отсутствует
4158	484659.16	2216508.18	Картометрический метод	5	Закрепление отсутствует
4159	484662.53	2216508.06	Картометрический метод	5	Закрепление отсутствует

2. Сведения о характерных точках границ объекта

Обозначение характерных точек границ	Координаты, м		Метод определения координат характерной точки	Средняя квадратическая погрешность положения характерной точки (Mt), м	Описание обозначения точки на местности (при наличии)
	X	Y			
1	2	3	4	5	6
4160	484668.34	2216508.27	Картометрический метод	5	Закрепление отсутствует
4161	484675.27	2216508.87	Картометрический метод	5	Закрепление отсутствует
4162	484675.55	2216515.65	Картометрический метод	5	Закрепление отсутствует
4163	484675.09	2216534.91	Картометрический метод	5	Закрепление отсутствует
4164	484676.23	2216538.84	Картометрический метод	5	Закрепление отсутствует
4165	484674.34	2216542.71	Картометрический метод	5	Закрепление отсутствует
4166	484673.08	2216542.95	Картометрический метод	5	Закрепление отсутствует
4167	484671.01	2216553.27	Картометрический метод	5	Закрепление отсутствует
4168	484632.73	2216546.16	Картометрический метод	5	Закрепление отсутствует
4169	484639.24	2216508.36	Картометрический метод	5	Закрепление отсутствует
4170	484639.00	2216508.48	Картометрический метод	5	Закрепление отсутствует
4171	484636.54	2216509.71	Картометрический метод	5	Закрепление отсутствует
4172	484627.24	2216508.06	Картометрический метод	5	Закрепление отсутствует
4173	484622.14	2216507.19	Картометрический метод	5	Закрепление отсутствует
4174	484619.26	2216506.14	Картометрический метод	5	Закрепление отсутствует
4175	484616.68	2216523.57	Картометрический метод	5	Закрепление отсутствует
4176	484616.50	2216524.65	Картометрический метод	5	Закрепление отсутствует
4177	484614.52	2216533.80	Картометрический метод	5	Закрепление отсутствует
4178	484613.92	2216536.86	Картометрический метод	5	Закрепление отсутствует
4179	484613.14	2216539.95	Картометрический метод	5	Закрепление отсутствует
4180	484584.40	2216532.87	Картометрический метод	5	Закрепление отсутствует
4181	484572.02	2216529.54	Картометрический метод	5	Закрепление отсутствует
4182	484558.85	2216525.94	Картометрический метод	5	Закрепление отсутствует
4183	484554.94	2216525.10	Картометрический метод	5	Закрепление отсутствует
4184	484535.42	2216519.10	Картометрический метод	5	Закрепление отсутствует

2. Сведения о характерных точках границ объекта

Обозначение характерных точек границ	Координаты, м		Метод определения координат характерной точки	Средняя квадратическая погрешность положения характерной точки (Mt), м	Описание обозначения точки на местности (при наличии)
	X	Y			
1	2	3	4	5	6
4185	484516.00	2216513.13	Картометрический метод	5	Закрепление отсутствует
4186	484515.29	2216512.92	Картометрический метод	5	Закрепление отсутствует
4187	484472.65	2216498.37	Картометрический метод	5	Закрепление отсутствует
4188	484460.89	2216493.78	Картометрический метод	5	Закрепление отсутствует
4189	484456.27	2216488.56	Картометрический метод	5	Закрепление отсутствует
4190	484466.51	2216466.99	Картометрический метод	5	Закрепление отсутствует
4191	484468.88	2216459.31	Картометрический метод	5	Закрепление отсутствует
4192	484470.07	2216457.84	Картометрический метод	5	Закрепление отсутствует
4193	484495.34	2216447.52	Картометрический метод	5	Закрепление отсутствует
4194	484513.69	2216439.54	Картометрический метод	5	Закрепление отсутствует
4195	484509.46	2216434.47	Картометрический метод	5	Закрепление отсутствует
4196	484504.55	2216429.73	Картометрический метод	5	Закрепление отсутствует
4197	484506.31	2216397.96	Картометрический метод	5	Закрепление отсутствует
4198	484508.62	2216390.94	Картометрический метод	5	Закрепление отсутствует
4199	484510.12	2216386.44	Картометрический метод	5	Закрепление отсутствует
4200	484510.84	2216385.48	Картометрический метод	5	Закрепление отсутствует
4201	484511.80	2216384.22	Картометрический метод	5	Закрепление отсутствует
4202	484516.60	2216380.68	Картометрический метод	5	Закрепление отсутствует
4203	484521.53	2216380.95	Картометрический метод	5	Закрепление отсутствует
4204	484542.31	2216396.49	Картометрический метод	5	Закрепление отсутствует
4205	484548.91	2216407.17	Картометрический метод	5	Закрепление отсутствует
4206	484551.25	2216411.04	Картометрический метод	5	Закрепление отсутствует
4207	484556.60	2216431.32	Картометрический метод	5	Закрепление отсутствует
4208	484558.36	2216444.94	Картометрический метод	5	Закрепление отсутствует
4209	484564.28	2216453.37	Картометрический метод	5	Закрепление отсутствует

2. Сведения о характерных точках границ объекта

Обозначение характерных точек границ	Координаты, м		Метод определения координат характерной точки	Средняя квадратическая погрешность положения характерной точки (Mt), м	Описание обозначения точки на местности (при наличии)
	X	Y			
1	2	3	4	5	6
4210	484601.87	2216458.92	Картометрический метод	5	Закрепление отсутствует
4150	484605.44	2216459.43	Картометрический метод	5	Закрепление отсутствует
4211	484631.08	2216591.94	Картометрический метод	5	Закрепление отсутствует
4212	484632.23	2216586.33	Картометрический метод	5	Закрепление отсутствует
4213	484565.84	2216548.35	Картометрический метод	5	Закрепление отсутствует
4214	484548.91	2216544.42	Картометрический метод	5	Закрепление отсутствует
4215	484547.17	2216558.10	Картометрический метод	5	Закрепление отсутствует
4216	484542.91	2216561.22	Картометрический метод	5	Закрепление отсутствует
4217	484520.77	2216566.38	Картометрический метод	5	Закрепление отсутствует
4218	484491.77	2216567.22	Картометрический метод	5	Закрепление отсутствует
4219	484444.54	2216553.36	Картометрический метод	5	Закрепление отсутствует
4220	484443.65	2216537.52	Картометрический метод	5	Закрепление отсутствует
4221	484452.41	2216502.21	Картометрический метод	5	Закрепление отсутствует
4222	484454.84	2216501.07	Картометрический метод	5	Закрепление отсутствует
4223	484462.36	2216500.62	Картометрический метод	5	Закрепление отсутствует
4224	484489.55	2216509.17	Картометрический метод	5	Закрепление отсутствует
4225	484492.85	2216510.37	Картометрический метод	5	Закрепление отсутствует
4226	484495.10	2216511.30	Картометрический метод	5	Закрепление отсутствует
4227	484500.79	2216513.82	Картометрический метод	5	Закрепление отсутствует
4228	484514.29	2216519.34	Картометрический метод	5	Закрепление отсутствует
4229	484529.51	2216527.26	Картометрический метод	5	Закрепление отсутствует
4230	484533.91	2216529.24	Картометрический метод	5	Закрепление отсутствует
4231	484543.30	2216532.99	Картометрический метод	5	Закрепление отсутствует
4232	484544.35	2216533.80	Картометрический метод	5	Закрепление отсутствует
4233	484545.11	2216534.46	Картометрический метод	5	Закрепление отсутствует

2. Сведения о характерных точках границ объекта

Обозначение характерных точек границ	Координаты, м		Метод определения координат характерной точки	Средняя квадратическая погрешность положения характерной точки (Mt), м	Описание обозначения точки на местности (при наличии)
	X	Y			
1	2	3	4	5	6
4234	484549.21	2216536.35	Картометрический метод	5	Закрепление отсутствует
4235	484575.74	2216542.89	Картометрический метод	5	Закрепление отсутствует
4236	484578.23	2216540.97	Картометрический метод	5	Закрепление отсутствует
4237	484603.79	2216546.94	Картометрический метод	5	Закрепление отсутствует
4238	484621.04	2216551.95	Картометрический метод	5	Закрепление отсутствует
4239	484638.35	2216556.96	Картометрический метод	5	Закрепление отсутствует
4240	484688.53	2216565.15	Картометрический метод	5	Закрепление отсутствует
4241	484682.09	2216597.49	Картометрический метод	5	Закрепление отсутствует
4211	484631.08	2216591.94	Картометрический метод	5	Закрепление отсутствует
4242	484195.28	2215331.76	Картометрический метод	5	Закрепление отсутствует
4243	484191.61	2215306.23	Картометрический метод	5	Закрепление отсутствует
4244	484192.45	2215290.66	Картометрический метод	5	Закрепление отсутствует
4245	484193.38	2215287.15	Картометрический метод	5	Закрепление отсутствует
4246	484213.67	2215281.33	Картометрический метод	5	Закрепление отсутствует
4247	484225.81	2215321.86	Картометрический метод	5	Закрепление отсутствует
4242	484195.28	2215331.76	Картометрический метод	5	Закрепление отсутствует
4248	484768.91	2214016.98	Картометрический метод	5	Закрепление отсутствует
4249	484777.39	2214063.39	Картометрический метод	5	Закрепление отсутствует
4250	484638.32	2214046.14	Картометрический метод	5	Закрепление отсутствует
4251	484578.52	2214006.48	Картометрический метод	5	Закрепление отсутствует
4252	484495.30	2213926.08	Картометрический метод	5	Закрепление отсутствует
4253	484473.29	2213910.60	Картометрический метод	5	Закрепление отсутствует
4254	484410.49	2213916.51	Картометрический метод	5	Закрепление отсутствует
4255	484378.30	2213902.50	Картометрический метод	5	Закрепление отсутствует
4256	484348.25	2213878.89	Картометрический метод	5	Закрепление отсутствует

2. Сведения о характерных точках границ объекта

Обозначение характерных точек границ	Координаты, м		Метод определения координат характерной точки	Средняя квадратическая погрешность положения характерной точки (Mt), м	Описание обозначения точки на местности (при наличии)
	X	Y			
1	2	3	4	5	6
4257	484321.84	2213862.99	Картометрический метод	5	Закрепление отсутствует
4258	484287.50	2213855.40	Картометрический метод	5	Закрепление отсутствует
4259	484278.05	2213846.85	Картометрический метод	5	Закрепление отсутствует
4260	484200.88	2213817.96	Картометрический метод	5	Закрепление отсутствует
4261	484161.67	2213783.01	Картометрический метод	5	Закрепление отсутствует
4262	484119.13	2213802.24	Картометрический метод	5	Закрепление отсутствует
4263	484107.79	2213799.96	Картометрический метод	5	Закрепление отсутствует
4264	484085.09	2213795.34	Картометрический метод	5	Закрепление отсутствует
4265	484073.26	2213799.93	Картометрический метод	5	Закрепление отсутствует
4266	484064.50	2213790.09	Картометрический метод	5	Закрепление отсутствует
4267	484028.68	2213807.64	Картометрический метод	5	Закрепление отсутствует
4268	484021.94	2213810.88	Картометрический метод	5	Закрепление отсутствует
4269	483988.15	2213827.17	Картометрический метод	5	Закрепление отсутствует
4270	483975.28	2213810.67	Картометрический метод	5	Закрепление отсутствует
4271	483929.14	2213751.42	Картометрический метод	5	Закрепление отсутствует
4272	483906.01	2213721.75	Картометрический метод	5	Закрепление отсутствует
4273	483915.23	2213710.23	Картометрический метод	5	Закрепление отсутствует
4274	483936.64	2213683.56	Картометрический метод	5	Закрепление отсутствует
4275	483951.58	2213660.94	Картометрический метод	5	Закрепление отсутствует
4276	483960.28	2213647.77	Картометрический метод	5	Закрепление отсутствует
4277	483985.99	2213614.35	Картометрический метод	5	Закрепление отсутствует
4278	483988.96	2213610.48	Картометрический метод	5	Закрепление отсутствует
4279	483988.97	2213610.48	Картометрический метод	5	Закрепление отсутствует
4280	484008.34	2213580.06	Картометрический метод	5	Закрепление отсутствует
4281	484062.80	2213499.06	Картометрический метод	5	Закрепление отсутствует

2. Сведения о характерных точках границ объекта

Обозначение характерных точек границ	Координаты, м		Метод определения координат характерной точки	Средняя квадратическая погрешность положения характерной точки (Mt), м	Описание обозначения точки на местности (при наличии)
	X	Y			
1	2	3	4	5	6
4282	484067.03	2213492.76	Картометрический метод	5	Закрепление отсутствует
4283	484061.47	2213492.70	Картометрический метод	5	Закрепление отсутствует
4284	484061.56	2213486.34	Картометрический метод	5	Закрепление отсутствует
4285	484061.56	2213486.22	Картометрический метод	5	Закрепление отсутствует
4286	484071.35	2213486.34	Картометрический метод	5	Закрепление отсутствует
4287	484130.63	2213398.20	Картометрический метод	5	Закрепление отсутствует
4288	484136.62	2213385.18	Картометрический метод	5	Закрепление отсутствует
4289	484144.00	2213371.20	Картометрический метод	5	Закрепление отсутствует
4290	484151.83	2213366.22	Картометрический метод	5	Закрепление отсутствует
4291	484160.89	2213359.23	Картометрический метод	5	Закрепление отсутствует
4292	484168.33	2213354.25	Картометрический метод	5	Закрепление отсутствует
4293	484173.17	2213351.43	Картометрический метод	5	Закрепление отсутствует
4294	484176.07	2213349.72	Картометрический метод	5	Закрепление отсутствует
4295	484182.14	2213346.60	Картометрический метод	5	Закрепление отсутствует
4296	484185.97	2213344.65	Картометрический метод	5	Закрепление отсутствует
4297	484192.39	2213341.68	Картометрический метод	5	Закрепление отсутствует
4298	484205.29	2213336.79	Картометрический метод	5	Закрепление отсутствует
4299	484211.33	2213334.90	Картометрический метод	5	Закрепление отсутствует
4300	484214.65	2213334.12	Картометрический метод	5	Закрепление отсутствует
4301	484337.03	2213386.08	Картометрический метод	5	Закрепление отсутствует
4302	484357.69	2213394.84	Картометрический метод	5	Закрепление отсутствует
4303	484415.59	2213418.99	Картометрический метод	5	Закрепление отсутствует
4304	484485.79	2213448.15	Картометрический метод	5	Закрепление отсутствует
4305	484516.18	2213487.84	Картометрический метод	5	Закрепление отсутствует
4306	484589.56	2213583.72	Картометрический метод	5	Закрепление отсутствует

2. Сведения о характерных точках границ объекта

Обозначение характерных точек границ	Координаты, м		Метод определения координат характерной точки	Средняя квадратическая погрешность положения характерной точки (Mt), м	Описание обозначения точки на местности (при наличии)
	X	Y			
1	2	3	4	5	6
4307	484604.95	2213606.31	Картометрический метод	5	Закрепление отсутствует
4308	484726.09	2213770.86	Картометрический метод	5	Закрепление отсутствует
4309	484774.73	2213836.32	Картометрический метод	5	Закрепление отсутствует
4310	484807.00	2213879.82	Картометрический метод	5	Закрепление отсутствует
4248	484768.91	2214016.98	Картометрический метод	5	Закрепление отсутствует
4311	482947.69	2216110.56	Картометрический метод	5	Закрепление отсутствует
4312	482946.92	2216104.80	Картометрический метод	5	Закрепление отсутствует
4313	482946.26	2216101.14	Картометрический метод	5	Закрепление отсутствует
4314	482944.33	2216090.40	Картометрический метод	5	Закрепление отсутствует
4315	482942.86	2216078.49	Картометрический метод	5	Закрепление отсутствует
4316	482943.19	2216072.76	Картометрический метод	5	Закрепление отсутствует
4317	482943.94	2216060.28	Картометрический метод	5	Закрепление отсутствует
4318	482946.46	2216045.46	Картометрический метод	5	Закрепление отсутствует
4319	482949.04	2216037.27	Картометрический метод	5	Закрепление отсутствует
4320	482951.44	2216029.74	Картометрический метод	5	Закрепление отсутствует
4321	482962.15	2216008.62	Картометрический метод	5	Закрепление отсутствует
4322	482964.97	2216003.10	Картометрический метод	5	Закрепление отсутствует
4323	482965.66	2216001.09	Картометрический метод	5	Закрепление отсутствует
4324	482969.71	2215989.54	Картометрический метод	5	Закрепление отсутствует
4325	482981.68	2215953.87	Картометрический метод	5	Закрепление отсутствует
4326	482984.69	2215946.19	Картометрический метод	5	Закрепление отсутствует
4327	482996.69	2215951.23	Картометрический метод	5	Закрепление отсутствует
4328	482980.90	2215993.35	Картометрический метод	5	Закрепление отсутствует
4329	482983.58	2215993.89	Картометрический метод	5	Закрепление отсутствует
4330	483059.09	2216007.06	Картометрический метод	5	Закрепление отсутствует

2. Сведения о характерных точках границ объекта

Обозначение характерных точек границ	Координаты, м		Метод определения координат характерной точки	Средняя квадратическая погрешность положения характерной точки (Mt), м	Описание обозначения точки на местности (при наличии)
	X	Y			
1	2	3	4	5	6
4331	483055.45	2216024.67	Картометрический метод	5	Закрепление отсутствует
4332	483055.31	2216056.65	Картометрический метод	5	Закрепление отсутствует
4333	483056.89	2216075.55	Картометрический метод	5	Закрепление отсутствует
4334	483060.53	2216105.70	Картометрический метод	5	Закрепление отсутствует
4335	482949.74	2216143.29	Картометрический метод	5	Закрепление отсутствует
4336	482949.16	2216121.51	Картометрический метод	5	Закрепление отсутствует
4311	482947.69	2216110.56	Картометрический метод	5	Закрепление отсутствует
4337	483091.88	2215895.61	Картометрический метод	5	Закрепление отсутствует
4338	483016.07	2215872.45	Картометрический метод	5	Закрепление отсутствует
4339	483032.92	2215818.63	Картометрический метод	5	Закрепление отсутствует
4340	483108.74	2215843.44	Картометрический метод	5	Закрепление отсутствует
4337	483091.88	2215895.61	Картометрический метод	5	Закрепление отсутствует
4341	486076.37	2214371.64	Картометрический метод	5	Закрепление отсутствует
4342	486065.14	2214425.73	Картометрический метод	5	Закрепление отсутствует
4343	486054.97	2214424.53	Картометрический метод	5	Закрепление отсутствует
4344	486063.37	2214443.04	Картометрический метод	5	Закрепление отсутствует
4345	486064.37	2214457.02	Картометрический метод	5	Закрепление отсутствует
4346	486057.17	2214467.61	Картометрический метод	5	Закрепление отсутствует
4347	486055.19	2214481.95	Картометрический метод	5	Закрепление отсутствует
4348	486049.76	2214496.98	Картометрический метод	5	Закрепление отсутствует
4349	486031.37	2214518.49	Картометрический метод	5	Закрепление отсутствует
4350	485995.96	2214514.71	Картометрический метод	5	Закрепление отсутствует
4351	485994.26	2214521.61	Картометрический метод	5	Закрепление отсутствует
4352	485954.45	2214512.88	Картометрический метод	5	Закрепление отсутствует
4353	485935.88	2214488.79	Картометрический метод	5	Закрепление отсутствует

2. Сведения о характерных точках границ объекта

Обозначение характерных точек границ	Координаты, м		Метод определения координат характерной точки	Средняя квадратическая погрешность положения характерной точки (Mt), м	Описание обозначения точки на местности (при наличии)
	X	Y			
1	2	3	4	5	6
4354	485915.11	2214478.89	Картометрический метод	5	Закрепление отсутствует
4355	485901.49	2214467.64	Картометрический метод	5	Закрепление отсутствует
4356	485893.15	2214461.85	Картометрический метод	5	Закрепление отсутствует
4357	485877.65	2214458.40	Картометрический метод	5	Закрепление отсутствует
4358	485857.48	2214456.81	Картометрический метод	5	Закрепление отсутствует
4359	485839.76	2214455.37	Картометрический метод	5	Закрепление отсутствует
4360	485758.30	2214431.91	Картометрический метод	5	Закрепление отсутствует
4361	485754.91	2214430.44	Картометрический метод	5	Закрепление отсутствует
4362	485713.12	2214397.74	Картометрический метод	5	Закрепление отсутствует
4363	485710.96	2214402.51	Картометрический метод	5	Закрепление отсутствует
4364	485708.12	2214410.58	Картометрический метод	5	Закрепление отсутствует
4365	485669.08	2214398.85	Картометрический метод	5	Закрепление отсутствует
4366	485663.89	2214400.17	Картометрический метод	5	Закрепление отсутствует
4367	485619.82	2214357.75	Картометрический метод	5	Закрепление отсутствует
4368	485616.74	2214363.15	Картометрический метод	5	Закрепление отсутствует
4369	485585.60	2214338.28	Картометрический метод	5	Закрепление отсутствует
4370	485592.25	2214323.73	Картометрический метод	5	Закрепление отсутствует
4371	485575.09	2214303.09	Картометрический метод	5	Закрепление отсутствует
4372	485556.17	2214286.38	Картометрический метод	5	Закрепление отсутствует
4373	485509.42	2214275.94	Картометрический метод	5	Закрепление отсутствует
4374	485493.83	2214273.48	Картометрический метод	5	Закрепление отсутствует
4375	485484.11	2214263.37	Картометрический метод	5	Закрепление отсутствует
4376	485482.84	2214261.09	Картометрический метод	5	Закрепление отсутствует
4377	485482.69	2214258.12	Картометрический метод	5	Закрепление отсутствует
4378	485469.40	2214252.30	Картометрический метод	5	Закрепление отсутствует

2. Сведения о характерных точках границ объекта

Обозначение характерных точек границ	Координаты, м		Метод определения координат характерной точки	Средняя квадратическая погрешность положения характерной точки (Mt), м	Описание обозначения точки на местности (при наличии)
	X	Y			
1	2	3	4	5	6
4379	485459.32	2214239.70	Картометрический метод	5	Закрепление отсутствует
4380	485459.72	2214232.20	Картометрический метод	5	Закрепление отсутствует
4381	485428.42	2214217.11	Картометрический метод	5	Закрепление отсутствует
4382	485420.23	2214231.45	Картометрический метод	5	Закрепление отсутствует
4383	485440.07	2214256.38	Картометрический метод	5	Закрепление отсутствует
4384	485429.30	2214296.13	Картометрический метод	5	Закрепление отсутствует
4385	485426.38	2214306.87	Картометрический метод	5	Закрепление отсутствует
4386	485404.84	2214289.02	Картометрический метод	5	Закрепление отсутствует
4387	485394.68	2214280.08	Картометрический метод	5	Закрепление отсутствует
4388	485372.26	2214260.34	Картометрический метод	5	Закрепление отсутствует
4389	485354.00	2214235.26	Картометрический метод	5	Закрепление отсутствует
4390	485348.68	2214231.18	Картометрический метод	5	Закрепление отсутствует
4391	485348.21	2214230.82	Картометрический метод	5	Закрепление отсутствует
4392	485345.17	2214228.48	Картометрический метод	5	Закрепление отсутствует
4393	485334.10	2214220.05	Картометрический метод	5	Закрепление отсутствует
4394	485305.31	2214212.10	Картометрический метод	5	Закрепление отсутствует
4395	485289.62	2214215.34	Картометрический метод	5	Закрепление отсутствует
4396	485285.14	2214216.27	Картометрический метод	5	Закрепление отсутствует
4397	485281.58	2214216.12	Картометрический метод	5	Закрепление отсутствует
4398	485241.29	2214214.47	Картометрический метод	5	Закрепление отсутствует
4399	485218.22	2214201.51	Картометрический метод	5	Закрепление отсутствует
4400	485192.38	2214186.99	Картометрический метод	5	Закрепление отсутствует
4401	485167.85	2214187.44	Картометрический метод	5	Закрепление отсутствует
4402	485178.05	2214140.79	Картометрический метод	5	Закрепление отсутствует
4403	485178.80	2214137.37	Картометрический метод	5	Закрепление отсутствует

2. Сведения о характерных точках границ объекта

Обозначение характерных точек границ	Координаты, м		Метод определения координат характерной точки	Средняя квадратическая погрешность положения характерной точки (Mt), м	Описание обозначения точки на местности (при наличии)
	X	Y			
1	2	3	4	5	6
4404	485180.36	2214130.29	Картометрический метод	5	Закрепление отсутствует
4405	485189.71	2214087.57	Картометрический метод	5	Закрепление отсутствует
4406	485194.55	2214086.49	Картометрический метод	5	Закрепление отсутствует
4407	485257.81	2214072.24	Картометрический метод	5	Закрепление отсутствует
4408	485270.50	2214045.15	Картометрический метод	5	Закрепление отсутствует
4409	485281.54	2214049.56	Картометрический метод	5	Закрепление отсутствует
4410	485312.47	2214061.89	Картометрический метод	5	Закрепление отсутствует
4411	485321.11	2214065.34	Картометрический метод	5	Закрепление отсутствует
4412	485333.08	2214071.55	Картометрический метод	5	Закрепление отсутствует
4413	485341.36	2214075.87	Картометрический метод	5	Закрепление отсутствует
4414	485358.55	2214084.78	Картометрический метод	5	Закрепление отсутствует
4415	485360.35	2214085.74	Картометрический метод	5	Закрепление отсутствует
4416	485362.39	2214087.93	Картометрический метод	5	Закрепление отсутствует
4417	485383.36	2214110.19	Картометрический метод	5	Закрепление отсутствует
4418	485386.51	2214113.52	Картометрический метод	5	Закрепление отсутствует
4419	485391.22	2214118.53	Картометрический метод	5	Закрепление отсутствует
4420	485405.29	2214126.39	Картометрический метод	5	Закрепление отсутствует
4421	485429.35	2214134.34	Картометрический метод	5	Закрепление отсутствует
4422	485436.01	2214137.88	Картометрический метод	5	Закрепление отсутствует
4423	485457.94	2214148.92	Картометрический метод	5	Закрепление отсутствует
4424	485464.60	2214152.28	Картометрический метод	5	Закрепление отсутствует
4425	485500.99	2214170.58	Картометрический метод	5	Закрепление отсутствует
4426	485538.80	2214189.60	Картометрический метод	5	Закрепление отсутствует
4427	485576.44	2214208.53	Картометрический метод	5	Закрепление отсутствует
4428	485612.57	2214212.82	Картометрический метод	5	Закрепление отсутствует

2. Сведения о характерных точках границ объекта

Обозначение характерных точек границ	Координаты, м		Метод определения координат характерной точки	Средняя квадратическая погрешность положения характерной точки (Mt), м	Описание обозначения точки на местности (при наличии)
	X	Y			
1	2	3	4	5	6
4429	485620.93	2214214.05	Картометрический метод	5	Закрепление отсутствует
4430	485624.63	2214215.88	Картометрический метод	5	Закрепление отсутствует
4431	485630.89	2214218.97	Картометрический метод	5	Закрепление отсутствует
4432	485648.92	2214231.81	Картометрический метод	5	Закрепление отсутствует
4433	485652.38	2214234.69	Картометрический метод	5	Закрепление отсутствует
4434	485657.98	2214239.34	Картометрический метод	5	Закрепление отсутствует
4435	485690.47	2214265.05	Картометрический метод	5	Закрепление отсутствует
4436	485704.57	2214276.24	Картометрический метод	5	Закрепление отсутствует
4437	485721.91	2214280.92	Картометрический метод	5	Закрепление отсутствует
4438	485787.16	2214338.85	Картометрический метод	5	Закрепление отсутствует
4439	485794.49	2214344.13	Картометрический метод	5	Закрепление отсутствует
4440	485827.34	2214354.39	Картометрический метод	5	Закрепление отсутствует
4441	485880.01	2214361.23	Картометрический метод	5	Закрепление отсутствует
4442	485985.76	2214367.68	Картометрический метод	5	Закрепление отсутствует
4443	485996.09	2214363.60	Картометрический метод	5	Закрепление отсутствует
4444	486018.73	2214354.66	Картометрический метод	5	Закрепление отсутствует
4445	486048.61	2214335.91	Картометрический метод	5	Закрепление отсутствует
4446	486057.01	2214330.45	Картометрический метод	5	Закрепление отсутствует
4341	486076.37	2214371.64	Картометрический метод	5	Закрепление отсутствует
4447	485117.05	2217660.69	Картометрический метод	5	Закрепление отсутствует
4448	485113.90	2217657.00	Картометрический метод	5	Закрепление отсутствует
4449	485097.43	2217637.62	Картометрический метод	5	Закрепление отсутствует
4450	485089.99	2217625.44	Картометрический метод	5	Закрепление отсутствует
4451	485065.79	2217599.46	Картометрический метод	5	Закрепление отсутствует
4452	485051.84	2217590.85	Картометрический метод	5	Закрепление отсутствует

2. Сведения о характерных точках границ объекта

Обозначение характерных точек границ	Координаты, м		Метод определения координат характерной точки	Средняя квадратическая погрешность положения характерной точки (Mt), м	Описание обозначения точки на местности (при наличии)
	X	Y			
1	2	3	4	5	6
4453	485072.26	2217559.98	Картометрический метод	5	Закрепление отсутствует
4454	485090.99	2217575.97	Картометрический метод	5	Закрепление отсутствует
4455	485117.87	2217550.89	Картометрический метод	5	Закрепление отсутствует
4456	485047.91	2217426.57	Картометрический метод	5	Закрепление отсутствует
4457	485019.86	2217429.57	Картометрический метод	5	Закрепление отсутствует
4458	485014.28	2217377.46	Картометрический метод	5	Закрепление отсутствует
4459	485042.53	2217378.51	Картометрический метод	5	Закрепление отсутствует
4460	485092.87	2217380.37	Картометрический метод	5	Закрепление отсутствует
4461	485092.90	2217380.43	Картометрический метод	5	Закрепление отсутствует
4462	485093.30	2217381.24	Картометрический метод	5	Закрепление отсутствует
4463	485094.61	2217383.79	Картометрический метод	5	Закрепление отсутствует
4464	485094.55	2217384.81	Картометрический метод	5	Закрепление отсутствует
4465	485094.04	2217394.98	Картометрический метод	5	Закрепление отсутствует
4466	485093.77	2217395.61	Картометрический метод	5	Закрепление отсутствует
4467	485092.93	2217397.53	Картометрический метод	5	Закрепление отсутствует
4468	485092.99	2217400.53	Картометрический метод	5	Закрепление отсутствует
4469	485093.96	2217405.93	Картометрический метод	5	Закрепление отсутствует
4470	485093.63	2217411.54	Картометрический метод	5	Закрепление отсутствует
4471	485093.71	2217417.78	Картометрический метод	5	Закрепление отсутствует
4472	485093.74	2217420.27	Картометрический метод	5	Закрепление отсутствует
4473	485096.18	2217424.23	Картометрический метод	5	Закрепление отсутствует
4474	485098.18	2217427.50	Картометрический метод	5	Закрепление отсутствует
4475	485099.02	2217428.88	Картометрический метод	5	Закрепление отсутствует
4476	485106.19	2217438.72	Картометрический метод	5	Закрепление отсутствует
4477	485109.91	2217444.60	Картометрический метод	5	Закрепление отсутствует

2. Сведения о характерных точках границ объекта

Обозначение характерных точек границ	Координаты, м		Метод определения координат характерной точки	Средняя квадратическая погрешность положения характерной точки (Mt), м	Описание обозначения точки на местности (при наличии)
	X	Y			
1	2	3	4	5	6
4478	485119.63	2217460.83	Картометрический метод	5	Закрепление отсутствует
4479	485123.86	2217468.33	Картометрический метод	5	Закрепление отсутствует
4480	485133.88	2217485.70	Картометрический метод	5	Закрепление отсутствует
4481	485139.32	2217494.70	Картометрический метод	5	Закрепление отсутствует
4482	485149.04	2217511.44	Картометрический метод	5	Закрепление отсутствует
4483	485149.48	2217512.31	Картометрический метод	5	Закрепление отсутствует
4484	485151.97	2217516.18	Картометрический метод	5	Закрепление отсутствует
4485	485164.09	2217537.36	Картометрический метод	5	Закрепление отсутствует
4486	485168.59	2217544.62	Картометрический метод	5	Закрепление отсутствует
4487	485169.28	2217545.67	Картометрический метод	5	Закрепление отсутствует
4488	485173.30	2217552.93	Картометрический метод	5	Закрепление отсутствует
4489	485175.04	2217555.75	Картометрический метод	5	Закрепление отсутствует
4490	485181.83	2217566.19	Картометрический метод	5	Закрепление отсутствует
4491	485185.81	2217573.18	Картометрический метод	5	Закрепление отсутствует
4492	485186.21	2217573.99	Картометрический метод	5	Закрепление отсутствует
4493	485197.75	2217594.30	Картометрический метод	5	Закрепление отсутствует
4494	485199.23	2217596.91	Картометрический метод	5	Закрепление отсутствует
4495	485199.76	2217598.05	Картометрический метод	5	Закрепление отсутствует
4496	485200.51	2217599.58	Картометрический метод	5	Закрепление отсутствует
4497	485213.09	2217625.44	Картометрический метод	5	Закрепление отсутствует
4498	485227.00	2217651.90	Картометрический метод	5	Закрепление отсутствует
4499	485238.80	2217674.22	Картометрический метод	5	Закрепление отсутствует
4500	485219.20	2217691.17	Картометрический метод	5	Закрепление отсутствует
4501	485204.98	2217703.44	Картометрический метод	5	Закрепление отсутствует
4502	485203.82	2217704.46	Картометрический метод	5	Закрепление отсутствует

2. Сведения о характерных точках границ объекта

Обозначение характерных точек границ	Координаты, м		Метод определения координат характерной точки	Средняя квадратическая погрешность положения характерной точки (Mt), м	Описание обозначения точки на местности (при наличии)
	X	Y			
1	2	3	4	5	6
4503	485202.08	2217701.31	Картометрический метод	5	Закрепление отсутствует
4504	485194.18	2217708.96	Картометрический метод	5	Закрепление отсутствует
4505	485149.36	2217685.02	Картометрический метод	5	Закрепление отсутствует
4506	485147.99	2217684.27	Картометрический метод	5	Закрепление отсутствует
4507	485143.52	2217681.48	Картометрический метод	5	Закрепление отсутствует
4508	485137.78	2217677.88	Картометрический метод	5	Закрепление отсутствует
4509	485124.61	2217667.20	Картометрический метод	5	Закрепление отсутствует
4447	485117.05	2217660.69	Картометрический метод	5	Закрепление отсутствует
4510	485031.82	2217584.07	Картометрический метод	5	Закрепление отсутствует
4511	485019.59	2217580.98	Картометрический метод	5	Закрепление отсутствует
4512	484978.54	2217564.66	Картометрический метод	5	Закрепление отсутствует
4513	484977.58	2217563.94	Картометрический метод	5	Закрепление отсутствует
4514	484951.16	2217548.70	Картометрический метод	5	Закрепление отсутствует
4515	484950.94	2217548.49	Картометрический метод	5	Закрепление отсутствует
4516	484947.35	2217546.36	Картометрический метод	5	Закрепление отсутствует
4517	484943.33	2217544.14	Картометрический метод	5	Закрепление отсутствует
4518	484924.64	2217533.49	Картометрический метод	5	Закрепление отсутствует
4519	484897.90	2217517.86	Картометрический метод	5	Закрепление отсутствует
4520	484898.24	2217517.38	Картометрический метод	5	Закрепление отсутствует
4521	484893.79	2217514.56	Картометрический метод	5	Закрепление отсутствует
4522	484881.17	2217506.88	Картометрический метод	5	Закрепление отсутствует
4523	484880.93	2217506.91	Картометрический метод	5	Закрепление отсутствует
4524	484878.53	2217505.11	Картометрический метод	5	Закрепление отсутствует
4525	484876.18	2217503.55	Картометрический метод	5	Закрепление отсутствует
4526	484875.70	2217503.16	Картометрический метод	5	Закрепление отсутствует

2. Сведения о характерных точках границ объекта

Обозначение характерных точек границ	Координаты, м		Метод определения координат характерной точки	Средняя квадратическая погрешность положения характерной точки (Mt), м	Описание обозначения точки на местности (при наличии)
	X	Y			
1	2	3	4	5	6
4527	484875.31	2217503.67	Картометрический метод	5	Закрепление отсутствует
4528	484871.96	2217500.94	Картометрический метод	5	Закрепление отсутствует
4529	484861.99	2217492.87	Картометрический метод	5	Закрепление отсутствует
4530	484852.15	2217484.86	Картометрический метод	5	Закрепление отсутствует
4531	484849.04	2217482.34	Картометрический метод	5	Закрепление отсутствует
4532	484815.32	2217452.31	Картометрический метод	5	Закрепление отсутствует
4533	484811.89	2217449.52	Картометрический метод	5	Закрепление отсутствует
4534	484791.13	2217421.20	Картометрический метод	5	Закрепление отсутствует
4535	484787.18	2217410.76	Картометрический метод	5	Закрепление отсутствует
4536	484787.17	2217410.73	Картометрический метод	5	Закрепление отсутствует
4537	484781.12	2217394.74	Картометрический метод	5	Закрепление отсутствует
4538	484780.31	2217392.58	Картометрический метод	5	Закрепление отсутствует
4539	484853.75	2217395.22	Картометрический метод	5	Закрепление отсутствует
4540	484899.25	2217410.01	Картометрический метод	5	Закрепление отсутствует
4541	484948.90	2217414.27	Картометрический метод	5	Закрепление отсутствует
4542	485004.52	2217420.84	Картометрический метод	5	Закрепление отсутствует
4543	484987.78	2217445.35	Картометрический метод	5	Закрепление отсутствует
4544	484964.15	2217478.02	Картометрический метод	5	Закрепление отсутствует
4545	484990.60	2217499.35	Картометрический метод	5	Закрепление отсутствует
4546	484974.07	2217519.84	Картометрический метод	5	Закрепление отсутствует
4547	485024.15	2217565.05	Картометрический метод	5	Закрепление отсутствует
4548	485029.61	2217569.97	Картометрический метод	5	Закрепление отсутствует
4549	485042.27	2217581.40	Картометрический метод	5	Закрепление отсутствует
4550	485040.19	2217585.63	Картометрический метод	5	Закрепление отсутствует
4510	485031.82	2217584.07	Картометрический метод	5	Закрепление отсутствует

2. Сведения о характерных точках границ объекта

Обозначение характерных точек границ	Координаты, м		Метод определения координат характерной точки	Средняя квадратическая погрешность положения характерной точки (Mt), м	Описание обозначения точки на местности (при наличии)
	X	Y			
1	2	3	4	5	6
4551	481325.48	2212609.38	Картометрический метод	5	Закрепление отсутствует
4552	481318.48	2212621.68	Картометрический метод	5	Закрепление отсутствует
4553	481315.87	2212626.30	Картометрический метод	5	Закрепление отсутствует
4554	481314.50	2212628.70	Картометрический метод	5	Закрепление отсутствует
4555	481311.85	2212633.35	Картометрический метод	5	Закрепление отсутствует
4556	481308.22	2212639.77	Картометрический метод	5	Закрепление отсутствует
4557	481308.76	2212640.07	Картометрический метод	5	Закрепление отсутствует
4558	481314.61	2212643.37	Картометрический метод	5	Закрепление отсутствует
4559	481340.32	2212657.89	Картометрический метод	5	Закрепление отсутствует
4560	481366.88	2212666.29	Картометрический метод	5	Закрепление отсутствует
4561	481377.28	2212669.56	Картометрический метод	5	Закрепление отсутствует
4562	481386.34	2212673.67	Картометрический метод	5	Закрепление отсутствует
4563	481391.00	2212675.80	Картометрический метод	5	Закрепление отсутствует
4564	481410.70	2212684.77	Картометрический метод	5	Закрепление отсутствует
4565	481411.48	2212685.13	Картометрический метод	5	Закрепление отсутствует
4566	481410.70	2212687.20	Картометрический метод	5	Закрепление отсутствует
4567	481410.04	2212688.91	Картометрический метод	5	Закрепление отсутствует
4568	481410.70	2212689.63	Картометрический метод	5	Закрепление отсутствует
4569	481411.76	2212690.80	Картометрический метод	5	Закрепление отсутствует
4570	481411.96	2212690.98	Картометрический метод	5	Закрепление отсутствует
4571	481414.76	2212684.98	Картометрический метод	5	Закрепление отсутствует
4572	481414.88	2212684.74	Картометрический метод	5	Закрепление отсутствует
4573	481416.11	2212682.13	Картометрический метод	5	Закрепление отсутствует
4574	481443.67	2212704.60	Картометрический метод	5	Закрепление отсутствует
4575	481455.94	2212716.99	Картометрический метод	5	Закрепление отсутствует

2. Сведения о характерных точках границ объекта

Обозначение характерных точек границ	Координаты, м		Метод определения координат характерной точки	Средняя квадратическая погрешность положения характерной точки (Mt), м	Описание обозначения точки на местности (при наличии)
	X	Y			
1	2	3	4	5	6
4576	481462.63	2212731.42	Картометрический метод	5	Закрепление отсутствует
4577	481461.95	2212740.57	Картометрический метод	5	Закрепление отсутствует
4578	481464.31	2212741.65	Картометрический метод	5	Закрепление отсутствует
4579	481503.40	2212759.53	Картометрический метод	5	Закрепление отсутствует
4580	481528.67	2212771.11	Картометрический метод	5	Закрепление отсутствует
4581	481550.80	2212787.91	Картометрический метод	5	Закрепление отсутствует
4582	481572.16	2212804.14	Картометрический метод	5	Закрепление отсутствует
4583	481611.74	2212833.06	Картометрический метод	5	Закрепление отсутствует
4584	481653.10	2212865.43	Картометрический метод	5	Закрепление отсутствует
4585	481685.84	2212890.57	Картометрический метод	5	Закрепление отсутствует
4586	481693.25	2212896.24	Картометрический метод	5	Закрепление отсутствует
4587	481694.53	2212897.14	Картометрический метод	5	Закрепление отсутствует
4588	481697.89	2212899.54	Картометрический метод	5	Закрепление отсутствует
4589	481736.17	2212928.64	Картометрический метод	5	Закрепление отсутствует
4590	481774.18	2212957.50	Картометрический метод	5	Закрепление отсутствует
4591	481774.07	2212957.59	Картометрический метод	5	Закрепление отсутствует
4592	481730.90	2212988.94	Картометрический метод	5	Закрепление отсутствует
4593	481706.09	2213020.29	Картометрический метод	5	Закрепление отсутствует
4594	481677.91	2212990.32	Картометрический метод	5	Закрепление отсутствует
4595	481660.25	2212982.61	Картометрический метод	5	Закрепление отсутствует
4596	481637.77	2212961.01	Картометрический метод	5	Закрепление отсутствует
4597	481623.11	2212949.40	Картометрический метод	5	Закрепление отсутствует
4598	481600.43	2212931.46	Картометрический метод	5	Закрепление отсутствует
4599	481567.67	2212905.39	Картометрический метод	5	Закрепление отсутствует
4600	481561.09	2212900.17	Картометрический метод	5	Закрепление отсутствует

2. Сведения о характерных точках границ объекта

Обозначение характерных точек границ	Координаты, м		Метод определения координат характерной точки	Средняя квадратическая погрешность положения характерной точки (Mt), м	Описание обозначения точки на местности (при наличии)
	X	Y			
1	2	3	4	5	6
4601	481551.08	2212892.19	Картометрический метод	5	Закрепление отсутствует
4602	481529.14	2212874.73	Картометрический метод	5	Закрепление отсутствует
4603	481497.32	2212849.92	Картометрический метод	5	Закрепление отсутствует
4604	481491.91	2212845.12	Картометрический метод	5	Закрепление отсутствует
4605	481467.85	2212825.98	Картометрический метод	5	Закрепление отсутствует
4606	481415.99	2212812.12	Картометрический метод	5	Закрепление отсутствует
4607	481380.94	2212805.19	Картометрический метод	5	Закрепление отсутствует
4608	481349.44	2212793.61	Картометрический метод	5	Закрепление отсутствует
4609	481210.10	2212750.53	Картометрический метод	5	Закрепление отсутствует
4610	481211.36	2212747.05	Картометрический метод	5	Закрепление отсутствует
4611	481227.58	2212703.82	Картометрический метод	5	Закрепление отсутствует
4612	481228.60	2212701.12	Картометрический метод	5	Закрепление отсутствует
4613	481204.73	2212692.51	Картометрический метод	5	Закрепление отсутствует
4614	481203.44	2212695.78	Картометрический метод	5	Закрепление отсутствует
4615	481186.28	2212739.37	Картометрический метод	5	Закрепление отсутствует
4616	481184.99	2212742.76	Картометрический метод	5	Закрепление отсутствует
4617	481160.95	2212735.32	Картометрический метод	5	Закрепление отсутствует
4618	481157.18	2212745.34	Картометрический метод	5	Закрепление отсутствует
4619	481150.96	2212743.00	Картометрический метод	5	Закрепление отсутствует
4620	481133.69	2212739.13	Картометрический метод	5	Закрепление отсутствует
4621	481137.88	2212728.18	Картометрический метод	5	Закрепление отсутствует
4622	481094.80	2212714.86	Картометрический метод	5	Закрепление отсутствует
4623	481092.31	2212714.23	Картометрический метод	5	Закрепление отсутствует
4624	481090.61	2212713.57	Картометрический метод	5	Закрепление отсутствует
4625	481068.94	2212705.17	Картометрический метод	5	Закрепление отсутствует

2. Сведения о характерных точках границ объекта

Обозначение характерных точек границ	Координаты, м		Метод определения координат характерной точки	Средняя квадратическая погрешность положения характерной точки (Mt), м	Описание обозначения точки на местности (при наличии)
	X	Y			
1	2	3	4	5	6
4626	481056.10	2212738.38	Картометрический метод	5	Закрепление отсутствует
4627	481033.69	2212732.56	Картометрический метод	5	Закрепление отсутствует
4628	481047.22	2212696.74	Картометрический метод	5	Закрепление отсутствует
4629	480976.03	2212669.17	Картометрический метод	5	Закрепление отсутствует
4630	480979.51	2212653.33	Картометрический метод	5	Закрепление отсутствует
4631	480967.30	2212648.44	Картометрический метод	5	Закрепление отсутствует
4632	480932.48	2212634.52	Картометрический метод	5	Закрепление отсутствует
4633	480927.20	2212633.14	Картометрический метод	5	Закрепление отсутствует
4634	480924.80	2212641.81	Картометрический метод	5	Закрепление отсутствует
4635	480915.16	2212675.98	Картометрический метод	5	Закрепление отсутствует
4636	480887.69	2212670.76	Картометрический метод	5	Закрепление отсутствует
4637	480861.04	2212665.66	Картометрический метод	5	Закрепление отсутствует
4638	480854.09	2212663.56	Картометрический метод	5	Закрепление отсутствует
4639	480860.92	2212641.00	Картометрический метод	5	Закрепление отсутствует
4640	480869.80	2212612.35	Картометрический метод	5	Закрепление отсутствует
4641	480874.90	2212595.52	Картометрический метод	5	Закрепление отсутствует
4642	480875.86	2212592.16	Картометрический метод	5	Закрепление отсутствует
4643	480878.48	2212583.64	Картометрический метод	5	Закрепление отсутствует
4644	480887.12	2212554.93	Картометрический метод	5	Закрепление отсутствует
4645	480895.78	2212526.19	Картометрический метод	5	Закрепление отсутствует
4646	480904.87	2212497.00	Картометрический метод	5	Закрепление отсутствует
4647	480906.49	2212491.93	Картометрический метод	5	Закрепление отсутствует
4648	480913.69	2212468.62	Картометрический метод	5	Закрепление отсутствует
4649	480914.95	2212464.39	Картометрический метод	5	Закрепление отсутствует
4650	480917.81	2212465.08	Картометрический метод	5	Закрепление отсутствует

2. Сведения о характерных точках границ объекта

Обозначение характерных точек границ	Координаты, м		Метод определения координат характерной точки	Средняя квадратическая погрешность положения характерной точки (Mt), м	Описание обозначения точки на местности (при наличии)
	X	Y			
1	2	3	4	5	6
4651	480921.71	2212466.04	Картометрический метод	5	Закрепление отсутствует
4652	480930.28	2212469.22	Картометрический метод	5	Закрепление отсутствует
4653	480953.66	2212477.83	Картометрический метод	5	Закрепление отсутствует
4654	480952.34	2212481.25	Картометрический метод	5	Закрепление отсутствует
4655	480982.72	2212492.74	Картометрический метод	5	Закрепление отсутствует
4656	480984.19	2212489.08	Картометрический метод	5	Закрепление отсутствует
4657	480991.28	2212486.53	Картометрический метод	5	Закрепление отсутствует
4658	481001.03	2212483.02	Картометрический метод	5	Закрепление отсутствует
4659	481003.66	2212477.35	Картометрический метод	5	Закрепление отсутствует
4660	481003.76	2212477.11	Картометрический метод	5	Закрепление отсутствует
4661	481036.64	2212406.04	Картометрический метод	5	Закрепление отсутствует
4662	481044.74	2212388.85	Картометрический метод	5	Закрепление отсутствует
4663	481026.80	2212380.69	Картометрический метод	5	Закрепление отсутствует
4664	481043.50	2212343.67	Картометрический метод	5	Закрепление отсутствует
4665	481059.71	2212307.73	Картометрический метод	5	Закрепление отсутствует
4666	481079.95	2212314.45	Картометрический метод	5	Закрепление отсутствует
4667	481079.96	2212314.45	Картометрический метод	5	Закрепление отсутствует
4668	481077.44	2212279.50	Картометрический метод	5	Закрепление отсутствует
4669	481077.29	2212279.50	Картометрический метод	5	Закрепление отсутствует
4670	481067.84	2212279.68	Картометрический метод	5	Закрепление отсутствует
4671	480988.18	2212196.25	Картометрический метод	5	Закрепление отсутствует
4672	480975.20	2212178.40	Картометрический метод	5	Закрепление отсутствует
4673	480970.99	2212172.58	Картометрический метод	5	Закрепление отсутствует
4674	480965.44	2212164.90	Картометрический метод	5	Закрепление отсутствует
4675	480955.16	2212150.83	Картометрический метод	5	Закрепление отсутствует

2. Сведения о характерных точках границ объекта

Обозначение характерных точек границ	Координаты, м		Метод определения координат характерной точки	Средняя квадратическая погрешность положения характерной точки (Mt), м	Описание обозначения точки на местности (при наличии)
	X	Y			
1	2	3	4	5	6
4676	480944.45	2212137.18	Картометрический метод	5	Закрепление отсутствует
4677	480937.34	2212127.40	Картометрический метод	5	Закрепление отсутствует
4678	480935.62	2212125.03	Картометрический метод	5	Закрепление отсутствует
4679	480935.59	2212125.00	Картометрический метод	5	Закрепление отсутствует
4680	480936.43	2212120.98	Картометрический метод	5	Закрепление отсутствует
4681	480943.90	2212085.43	Картометрический метод	5	Закрепление отсутствует
4682	480950.14	2212055.67	Картометрический метод	5	Закрепление отсутствует
4683	480950.75	2212052.73	Картометрический метод	5	Закрепление отсутствует
4684	480950.77	2212052.73	Картометрический метод	5	Закрепление отсутствует
4685	480956.66	2212026.12	Картометрический метод	5	Закрепление отсутствует
4686	480959.63	2212012.74	Картометрический метод	5	Закрепление отсутствует
4687	480968.68	2212012.71	Картометрический метод	5	Закрепление отсутствует
4688	481001.89	2212012.50	Картометрический метод	5	Закрепление отсутствует
4689	481076.93	2212012.56	Картометрический метод	5	Закрепление отсутствует
4690	481076.93	2212012.59	Картометрический метод	5	Закрепление отсутствует
4691	481077.26	2212014.15	Картометрический метод	5	Закрепление отсутствует
4692	481078.03	2212017.87	Картометрический метод	5	Закрепление отсутствует
4693	481078.97	2212022.64	Картометрический метод	5	Закрепление отсутствует
4694	481079.26	2212022.64	Картометрический метод	5	Закрепление отсутствует
4695	481085.20	2212022.07	Картометрический метод	5	Закрепление отсутствует
4696	481099.03	2212023.03	Картометрический метод	5	Закрепление отсутствует
4697	481133.24	2212025.43	Картометрический метод	5	Закрепление отсутствует
4698	481144.01	2212026.18	Картометрический метод	5	Закрепление отсутствует
4699	481153.78	2212026.84	Картометрический метод	5	Закрепление отсутствует
4700	481154.05	2212026.87	Картометрический метод	5	Закрепление отсутствует

2. Сведения о характерных точках границ объекта

Обозначение характерных точек границ	Координаты, м		Метод определения координат характерной точки	Средняя квадратическая погрешность положения характерной точки (Mt), м	Описание обозначения точки на местности (при наличии)
	X	Y			
1	2	3	4	5	6
4701	481163.26	2212026.63	Картометрический метод	5	Закрепление отсутствует
4702	481198.79	2212025.64	Картометрический метод	5	Закрепление отсутствует
4703	481206.20	2212025.43	Картометрический метод	5	Закрепление отсутствует
4704	481213.15	2212024.47	Картометрический метод	5	Закрепление отсутствует
4705	481222.61	2212023.36	Картометрический метод	5	Закрепление отсутствует
4706	481238.02	2212023.15	Картометрический метод	5	Закрепление отсутствует
4707	481246.55	2212024.44	Картометрический метод	5	Закрепление отсутствует
4708	481268.90	2212027.77	Картометрический метод	5	Закрепление отсутствует
4709	481268.81	2212025.64	Картометрический метод	5	Закрепление отсутствует
4710	481268.81	2212025.49	Картометрический метод	5	Закрепление отсутствует
4711	481268.95	2212025.49	Картометрический метод	5	Закрепление отсутствует
4712	481292.93	2212025.43	Картометрический метод	5	Закрепление отсутствует
4713	481299.37	2212025.40	Картометрический метод	5	Закрепление отсутствует
4714	481312.13	2212025.43	Картометрический метод	5	Закрепление отсутствует
4715	481315.18	2212025.43	Картометрический метод	5	Закрепление отсутствует
4716	481324.37	2212025.49	Картометрический метод	5	Закрепление отсутствует
4717	481329.79	2212025.49	Картометрический метод	5	Закрепление отсутствует
4718	481365.52	2212025.85	Картометрический метод	5	Закрепление отсутствует
4719	481365.31	2212025.10	Картометрический метод	5	Закрепление отсутствует
4720	481371.59	2212025.16	Картометрический метод	5	Закрепление отсутствует
4721	481371.82	2212025.94	Картометрический метод	5	Закрепление отсутствует
4722	481430.08	2212026.54	Картометрический метод	5	Закрепление отсутствует
4723	481443.77	2212026.69	Картометрический метод	5	Закрепление отсутствует
4724	481445.33	2212026.72	Картометрический метод	5	Закрепление отсутствует
4725	481457.89	2212026.84	Картометрический метод	5	Закрепление отсутствует

2. Сведения о характерных точках границ объекта

Обозначение характерных точек границ	Координаты, м		Метод определения координат характерной точки	Средняя квадратическая погрешность положения характерной точки (Mt), м	Описание обозначения точки на местности (при наличии)
	X	Y			
1	2	3	4	5	6
4726	481463.65	2212026.90	Картометрический метод	5	Закрепление отсутствует
4727	481464.22	2212026.90	Картометрический метод	5	Закрепление отсутствует
4728	481464.92	2212026.90	Картометрический метод	5	Закрепление отсутствует
4729	481464.34	2212007.76	Картометрический метод	5	Закрепление отсутствует
4730	481463.90	2211993.39	Картометрический метод	5	Закрепление отсутствует
4731	481463.90	2211993.30	Картометрический метод	5	Закрепление отсутствует
4732	481463.89	2211981.63	Картометрический метод	5	Закрепление отсутствует
4733	481463.89	2211981.57	Картометрический метод	5	Закрепление отсутствует
4734	481463.89	2211981.48	Картометрический метод	5	Закрепление отсутствует
4735	481435.90	2211940.68	Картометрический метод	5	Закрепление отсутствует
4736	481435.84	2211940.56	Картометрический метод	5	Закрепление отсутствует
4737	481437.23	2211938.16	Картометрический метод	5	Закрепление отсутствует
4738	481446.10	2211930.27	Картометрический метод	5	Закрепление отсутствует
4739	481476.10	2211905.52	Картометрический метод	5	Закрепление отсутствует
4740	481511.45	2211945.12	Картометрический метод	5	Закрепление отсутствует
4741	481524.50	2211939.03	Картометрический метод	5	Закрепление отсутствует
4742	481524.92	2211960.36	Картометрический метод	5	Закрепление отсутствует
4743	481525.12	2211969.36	Картометрический метод	5	Закрепление отсутствует
4744	481526.03	2212016.16	Картометрический метод	5	Закрепление отсутствует
4745	481492.07	2212027.20	Картометрический метод	5	Закрепление отсутствует
4746	481492.07	2212027.35	Картометрический метод	5	Закрепление отсутствует
4747	481493.06	2212065.03	Картометрический метод	5	Закрепление отсутствует
4748	481493.08	2212065.03	Картометрический метод	5	Закрепление отсутствует
4749	481568.86	2212072.77	Картометрический метод	5	Закрепление отсутствует
4750	481568.84	2212072.92	Картометрический метод	5	Закрепление отсутствует

2. Сведения о характерных точках границ объекта

Обозначение характерных точек границ	Координаты, м		Метод определения координат характерной точки	Средняя квадратическая погрешность положения характерной точки (Mt), м	Описание обозначения точки на местности (при наличии)
	X	Y			
1	2	3	4	5	6
4751	481568.54	2212081.83	Картометрический метод	5	Закрепление отсутствует
4752	481567.85	2212102.23	Картометрический метод	5	Закрепление отсутствует
4753	481568.39	2212104.51	Картометрический метод	5	Закрепление отсутствует
4754	481569.92	2212107.45	Картометрический метод	5	Закрепление отсутствует
4755	481582.46	2212124.70	Картометрический метод	5	Закрепление отсутствует
4756	481588.16	2212130.31	Картометрический метод	5	Закрепление отсутствует
4757	481594.52	2212134.39	Картометрический метод	5	Закрепление отсутствует
4758	481597.30	2212136.16	Картометрический метод	5	Закрепление отсутствует
4759	481607.90	2212138.62	Картометрический метод	5	Закрепление отсутствует
4760	481610.09	2212139.43	Картометрический метод	5	Закрепление отсутствует
4761	481615.13	2212142.97	Картометрический метод	5	Закрепление отсутствует
4762	481621.75	2212148.79	Картометрический метод	5	Закрепление отсутствует
4763	481623.82	2212150.59	Картометрический метод	5	Закрепление отсутствует
4764	481636.37	2212163.04	Картометрический метод	5	Закрепление отсутствует
4765	481640.62	2212167.21	Картометрический метод	5	Закрепление отсутствует
4766	481641.04	2212167.66	Картометрический метод	5	Закрепление отсутствует
4767	481657.82	2212183.29	Картометрический метод	5	Закрепление отсутствует
4768	481662.76	2212189.38	Картометрический метод	5	Закрепление отсутствует
4769	481671.82	2212200.57	Картометрический метод	5	Закрепление отсутствует
4770	481675.36	2212203.33	Картометрический метод	5	Закрепление отсутствует
4771	481687.81	2212208.91	Картометрический метод	5	Закрепление отсутствует
4772	481690.94	2212213.95	Картометрический метод	5	Закрепление отсутствует
4773	481692.50	2212221.57	Картометрический метод	5	Закрепление отсутствует
4774	481692.49	2212221.60	Картометрический метод	5	Закрепление отсутствует
4775	481691.17	2212224.60	Картометрический метод	5	Закрепление отсутствует

2. Сведения о характерных точках границ объекта

Обозначение характерных точек границ	Координаты, м		Метод определения координат характерной точки	Средняя квадратическая погрешность положения характерной точки (Mt), м	Описание обозначения точки на местности (при наличии)
	X	Y			
1	2	3	4	5	6
4776	481691.23	2212224.63	Картометрический метод	5	Закрепление отсутствует
4777	481722.46	2212243.29	Картометрический метод	5	Закрепление отсутствует
4778	481738.40	2212252.80	Картометрический метод	5	Закрепление отсутствует
4779	481752.89	2212263.66	Картометрический метод	5	Закрепление отсутствует
4780	481755.94	2212265.94	Картометрический метод	5	Закрепление отсутствует
4781	481774.69	2212274.10	Картометрический метод	5	Закрепление отсутствует
4782	481787.20	2212283.70	Картометрический метод	5	Закрепление отсутствует
4783	481788.16	2212284.42	Картометрический метод	5	Закрепление отсутствует
4784	481811.18	2212315.35	Картометрический метод	5	Закрепление отсутствует
4785	481811.24	2212315.50	Картометрический метод	5	Закрепление отсутствует
4786	481816.66	2212328.58	Картометрический метод	5	Закрепление отсутствует
4787	481818.07	2212341.00	Картометрический метод	5	Закрепление отсутствует
4788	481821.64	2212352.94	Картометрический метод	5	Закрепление отсутствует
4789	481824.58	2212362.66	Картометрический метод	5	Закрепление отсутствует
4790	481829.75	2212371.60	Картометрический метод	5	Закрепление отсутствует
4791	481829.74	2212371.69	Картометрический метод	5	Закрепление отсутствует
4792	481826.98	2212385.79	Картометрический метод	5	Закрепление отсутствует
4793	481825.22	2212394.70	Картометрический метод	5	Закрепление отсутствует
4794	481812.07	2212412.49	Картометрический метод	5	Закрепление отсутствует
4795	481811.09	2212416.09	Картометрический метод	5	Закрепление отсутствует
4796	481808.84	2212424.34	Картометрический метод	5	Закрепление отсутствует
4797	481795.99	2212447.68	Картометрический метод	5	Закрепление отсутствует
4798	481796.02	2212447.83	Картометрический метод	5	Закрепление отсутствует
4799	481796.45	2212449.33	Картометрический метод	5	Закрепление отсутствует
4800	481814.20	2212467.72	Картометрический метод	5	Закрепление отсутствует

2. Сведения о характерных точках границ объекта

Обозначение характерных точек границ	Координаты, м		Метод определения координат характерной точки	Средняя квадратическая погрешность положения характерной точки (Mt), м	Описание обозначения точки на местности (при наличии)
	X	Y			
1	2	3	4	5	6
4801	481814.14	2212467.84	Картометрический метод	5	Закрепление отсутствует
4802	481806.16	2212485.30	Картометрический метод	5	Закрепление отсутствует
4803	481806.14	2212485.48	Картометрический метод	5	Закрепление отсутствует
4804	481806.13	2212485.69	Картометрический метод	5	Закрепление отсутствует
4805	481805.83	2212489.02	Картометрический метод	5	Закрепление отсутствует
4806	481805.66	2212491.03	Картометрический метод	5	Закрепление отсутствует
4807	481805.41	2212494.21	Картометрический метод	5	Закрепление отсутствует
4808	481804.19	2212509.06	Картометрический метод	5	Закрепление отсутствует
4809	481805.69	2212512.12	Картометрический метод	5	Закрепление отсутствует
4810	481807.87	2212521.06	Картометрический метод	5	Закрепление отсутствует
4811	481810.03	2212525.47	Картометрический метод	5	Закрепление отсутствует
4812	481814.96	2212531.23	Картометрический метод	5	Закрепление отсутствует
4813	481816.22	2212534.08	Картометрический метод	5	Закрепление отсутствует
4814	481816.21	2212534.20	Картометрический метод	5	Закрепление отсутствует
4815	481815.07	2212539.99	Картометрический метод	5	Закрепление отсутствует
4816	481815.08	2212540.08	Картометрический метод	5	Закрепление отсутствует
4817	481815.79	2212542.66	Картометрический метод	5	Закрепление отсутствует
4818	481815.92	2212543.02	Картометрический метод	5	Закрепление отсутствует
4819	481815.88	2212543.05	Картометрический метод	5	Закрепление отсутствует
4820	481797.38	2212560.42	Картометрический метод	5	Закрепление отсутствует
4821	481790.96	2212566.45	Картометрический метод	5	Закрепление отсутствует
4822	481788.91	2212573.98	Картометрический метод	5	Закрепление отсутствует
4823	481788.94	2212574.04	Картометрический метод	5	Закрепление отсутствует
4824	481793.26	2212580.49	Картометрический метод	5	Закрепление отсутствует
4825	481818.14	2212617.90	Картометрический метод	5	Закрепление отсутствует

2. Сведения о характерных точках границ объекта

Обозначение характерных точек границ	Координаты, м		Метод определения координат характерной точки	Средняя квадратическая погрешность положения характерной точки (Mt), м	Описание обозначения точки на местности (при наличии)
	X	Y			
1	2	3	4	5	6
4826	481818.08	2212617.96	Картометрический метод	5	Закрепление отсутствует
4827	481807.31	2212628.61	Картометрический метод	5	Закрепление отсутствует
4828	481764.37	2212620.27	Картометрический метод	5	Закрепление отсутствует
4829	481761.77	2212620.60	Картометрический метод	5	Закрепление отсутствует
4830	481745.65	2212622.52	Картометрический метод	5	Закрепление отсутствует
4831	481727.77	2212624.68	Картометрический метод	5	Закрепление отсутствует
4832	481711.61	2212639.56	Картометрический метод	5	Закрепление отсутствует
4833	481697.96	2212652.13	Картометрический метод	5	Закрепление отсутствует
4834	481680.01	2212643.34	Картометрический метод	5	Закрепление отсутствует
4835	481639.99	2212623.75	Картометрический метод	5	Закрепление отсутствует
4836	481639.97	2212623.75	Картометрический метод	5	Закрепление отсутствует
4837	481610.11	2212609.11	Картометрический метод	5	Закрепление отсутствует
4838	481582.40	2212595.55	Картометрический метод	5	Закрепление отсутствует
4839	481553.89	2212581.57	Картометрический метод	5	Закрепление отсутствует
4840	481525.30	2212567.56	Картометрический метод	5	Закрепление отсутствует
4841	481506.37	2212558.32	Картометрический метод	5	Закрепление отсутствует
4842	481506.16	2212558.20	Картометрический метод	5	Закрепление отсутствует
4843	481504.46	2212494.66	Картометрический метод	5	Закрепление отсутствует
4844	481504.46	2212494.63	Картометрический метод	5	Закрепление отсутствует
4845	481504.30	2212488.21	Картометрический метод	5	Закрепление отсутствует
4846	481461.19	2212486.44	Картометрический метод	5	Закрепление отсутствует
4847	481448.00	2212486.26	Картометрический метод	5	Закрепление отсутствует
4848	481434.77	2212486.08	Картометрический метод	5	Закрепление отсутствует
4849	481410.64	2212485.72	Картометрический метод	5	Закрепление отсутствует
4850	481385.20	2212485.36	Картометрический метод	5	Закрепление отсутствует

2. Сведения о характерных точках границ объекта

Обозначение характерных точек границ	Координаты, м		Метод определения координат характерной точки	Средняя квадратическая погрешность положения характерной точки (Mt), м	Описание обозначения точки на местности (при наличии)
	X	Y			
1	2	3	4	5	6
4851	481383.22	2212491.93	Картометрический метод	5	Закрепление отсутствует
4852	481383.22	2212492.08	Картометрический метод	5	Закрепление отсутствует
4853	481383.28	2212493.94	Картометрический метод	5	Закрепление отсутствует
4854	481383.98	2212520.88	Картометрический метод	5	Закрепление отсутствует
4855	481371.13	2212521.21	Картометрический метод	5	Закрепление отсутствует
4856	481320.82	2212533.96	Картометрический метод	5	Закрепление отсутствует
4857	481317.49	2212534.83	Картометрический метод	5	Закрепление отсутствует
4858	481330.99	2212547.64	Картометрический метод	5	Закрепление отсутствует
4859	481276.04	2212601.85	Картометрический метод	5	Закрепление отсутствует
4860	481281.76	2212604.52	Картометрический метод	5	Закрепление отсутствует
4861	481309.16	2212577.55	Картометрический метод	5	Закрепление отсутствует
4862	481329.26	2212557.75	Картометрический метод	5	Закрепление отсутствует
4863	481346.69	2212600.56	Картометрический метод	5	Закрепление отсутствует
4551	481325.48	2212609.38	Картометрический метод	5	Закрепление отсутствует
4864	482173.69	2215404.00	Картометрический метод	5	Закрепление отсутствует
4865	482168.26	2215400.10	Картометрический метод	5	Закрепление отсутствует
4866	482158.49	2215396.20	Картометрический метод	5	Закрепление отсутствует
4867	482139.68	2215388.67	Картометрический метод	5	Закрепление отсутствует
4868	482139.67	2215388.67	Картометрический метод	5	Закрепление отсутствует
4869	482079.98	2215399.86	Картометрический метод	5	Закрепление отсутствует
4870	482062.25	2215416.27	Картометрический метод	5	Закрепление отсутствует
4871	482045.83	2215435.92	Картометрический метод	5	Закрепление отсутствует
4872	482031.35	2215453.23	Картометрический метод	5	Закрепление отсутствует
4873	482018.81	2215469.76	Картометрический метод	5	Закрепление отсутствует
4874	482015.71	2215473.84	Картометрический метод	5	Закрепление отсутствует

2. Сведения о характерных точках границ объекта

Обозначение характерных точек границ	Координаты, м		Метод определения координат характерной точки	Средняя квадратическая погрешность положения характерной точки (Mt), м	Описание обозначения точки на местности (при наличии)
	X	Y			
1	2	3	4	5	6
4875	482013.37	2215476.93	Картометрический метод	5	Закрепление отсутствует
4876	481996.93	2215498.56	Картометрический метод	5	Закрепление отсутствует
4877	481964.99	2215542.09	Картометрический метод	5	Закрепление отсутствует
4878	481938.41	2215575.18	Картометрический метод	5	Закрепление отсутствует
4879	481931.65	2215581.15	Картометрический метод	5	Закрепление отсутствует
4880	481926.76	2215584.54	Картометрический метод	5	Закрепление отсутствует
4881	481916.21	2215590.42	Картометрический метод	5	Закрепление отсутствует
4882	481889.56	2215605.30	Картометрический метод	5	Закрепление отсутствует
4883	481871.18	2215615.65	Картометрический метод	5	Закрепление отсутствует
4884	481859.63	2215619.43	Картометрический метод	5	Закрепление отсутствует
4885	481856.41	2215619.40	Картометрический метод	5	Закрепление отсутствует
4886	481830.20	2215624.86	Картометрический метод	5	Закрепление отсутствует
4887	481818.44	2215627.95	Картометрический метод	5	Закрепление отсутствует
4888	481816.69	2215624.41	Картометрический метод	5	Закрепление отсутствует
4889	481810.21	2215618.44	Картометрический метод	5	Закрепление отсутствует
4890	481810.19	2215618.44	Картометрический метод	5	Закрепление отсутствует
4891	481771.10	2215630.29	Картометрический метод	5	Закрепление отсутствует
4892	481757.26	2215629.00	Картометрический метод	5	Закрепление отсутствует
4893	481730.59	2215583.07	Картометрический метод	5	Закрепление отсутствует
4894	481720.16	2215575.81	Картометрический метод	5	Закрепление отсутствует
4895	481695.50	2215558.59	Картометрический метод	5	Закрепление отсутствует
4896	481695.38	2215558.50	Картометрический метод	5	Закрепление отсутствует
4897	481707.35	2215545.45	Картометрический метод	5	Закрепление отсутствует
4898	481720.88	2215520.16	Картометрический метод	5	Закрепление отсутствует
4899	481742.47	2215478.70	Картометрический метод	5	Закрепление отсутствует

2. Сведения о характерных точках границ объекта

Обозначение характерных точек границ	Координаты, м		Метод определения координат характерной точки	Средняя квадратическая погрешность положения характерной точки (Mt), м	Описание обозначения точки на местности (при наличии)
	X	Y			
1	2	3	4	5	6
4900	481769.24	2215440.00	Картометрический метод	5	Закрепление отсутствует
4901	481779.38	2215422.21	Картометрический метод	5	Закрепление отсутствует
4902	481791.89	2215416.24	Картометрический метод	5	Закрепление отсутствует
4903	481799.03	2215406.55	Картометрический метод	5	Закрепление отсутствует
4904	481800.29	2215393.89	Картометрический метод	5	Закрепление отсутствует
4905	481797.35	2215388.16	Картометрический метод	5	Закрепление отсутствует
4906	481832.42	2215317.54	Картометрический метод	5	Закрепление отсутствует
4907	481855.91	2215282.71	Картометрический метод	5	Закрепление отсутствует
4908	481860.32	2215272.18	Картометрический метод	5	Закрепление отсутствует
4909	481875.65	2215279.65	Картометрический метод	5	Закрепление отсутствует
4910	481961.65	2215292.73	Картометрический метод	5	Закрепление отсутствует
4911	481989.20	2215292.61	Картометрический метод	5	Закрепление отсутствует
4912	482051.89	2215292.37	Картометрический метод	5	Закрепление отсутствует
4913	482077.00	2215292.43	Картометрический метод	5	Закрепление отсутствует
4914	482126.42	2215292.07	Картометрический метод	5	Закрепление отсутствует
4915	482135.95	2215294.14	Картометрический метод	5	Закрепление отсутствует
4916	482161.43	2215292.37	Картометрический метод	5	Закрепление отсутствует
4917	482168.54	2215293.24	Картометрический метод	5	Закрепление отсутствует
4918	482177.68	2215291.74	Картометрический метод	5	Закрепление отсутствует
4919	482183.15	2215287.54	Картометрический метод	5	Закрепление отсутствует
4920	482202.05	2215292.04	Картометрический метод	5	Закрепление отсутствует
4921	482213.26	2215295.73	Картометрический метод	5	Закрепление отсутствует
4864	482173.69	2215404.00	Картометрический метод	5	Закрепление отсутствует
4922	483195.82	2213603.91	Картометрический метод	5	Закрепление отсутствует
4923	483195.25	2213610.66	Картометрический метод	5	Закрепление отсутствует

2. Сведения о характерных точках границ объекта

Обозначение характерных точек границ	Координаты, м		Метод определения координат характерной точки	Средняя квадратическая погрешность положения характерной точки (Mt), м	Описание обозначения точки на местности (при наличии)
	X	Y			
1	2	3	4	5	6
4924	483189.53	2213659.02	Картометрический метод	5	Закрепление отсутствует
4925	483173.95	2213677.44	Картометрический метод	5	Закрепление отсутствует
4926	483165.52	2213681.49	Картометрический метод	5	Закрепление отсутствует
4927	483136.00	2213667.21	Картометрический метод	5	Закрепление отсутствует
4928	483116.30	2213675.88	Картометрический метод	5	Закрепление отсутствует
4929	483102.83	2213676.75	Картометрический метод	5	Закрепление отсутствует
4930	483099.31	2213700.96	Картометрический метод	5	Закрепление отсутствует
4931	483098.69	2213707.05	Картометрический метод	5	Закрепление отсутствует
4932	483072.50	2213703.99	Картометрический метод	5	Закрепление отсутствует
4933	483072.49	2213703.99	Картометрический метод	5	Закрепление отсутствует
4934	483074.68	2213682.51	Картометрический метод	5	Закрепление отсутствует
4935	483074.69	2213682.36	Картометрический метод	5	Закрепление отсутствует
4936	483010.31	2213675.82	Картометрический метод	5	Закрепление отсутствует
4937	483008.51	2213690.13	Картометрический метод	5	Закрепление отсутствует
4938	483007.51	2213690.19	Картометрический метод	5	Закрепление отсутствует
4939	482966.63	2213685.60	Картометрический метод	5	Закрепление отсутствует
4940	482938.67	2213692.50	Картометрический метод	5	Закрепление отсутствует
4941	482932.85	2213682.00	Картометрический метод	5	Закрепление отсутствует
4942	482924.08	2213665.89	Картометрический метод	5	Закрепление отсутствует
4943	482923.66	2213650.83	Картометрический метод	5	Закрепление отсутствует
4944	482919.92	2213618.46	Картометрический метод	5	Закрепление отсутствует
4945	482917.57	2213600.22	Картометрический метод	5	Закрепление отсутствует
4946	482916.04	2213589.51	Картометрический метод	5	Закрепление отсутствует
4947	482915.93	2213588.67	Картометрический метод	5	Закрепление отсутствует
4948	482915.92	2213588.52	Картометрический метод	5	Закрепление отсутствует

2. Сведения о характерных точках границ объекта

Обозначение характерных точек границ	Координаты, м		Метод определения координат характерной точки	Средняя квадратическая погрешность положения характерной точки (Mt), м	Описание обозначения точки на местности (при наличии)
	X	Y			
1	2	3	4	5	6
4949	482930.53	2213572.89	Картометрический метод	5	Закрепление отсутствует
4950	482942.60	2213559.03	Картометрический метод	5	Закрепление отсутствует
4951	482946.43	2213554.26	Картометрический метод	5	Закрепление отсутствует
4952	482946.82	2213553.27	Картометрический метод	5	Закрепление отсутствует
4953	482951.63	2213546.88	Картометрический метод	5	Закрепление отсутствует
4954	482969.93	2213529.81	Картометрический метод	5	Закрепление отсутствует
4955	482981.77	2213511.45	Картометрический метод	5	Закрепление отсутствует
4956	482991.76	2213499.12	Картометрический метод	5	Закрепление отсутствует
4957	482998.51	2213488.35	Картометрический метод	5	Закрепление отсутствует
4958	482999.86	2213485.47	Картометрический метод	5	Закрепление отсутствует
4959	483001.58	2213479.62	Картометрический метод	5	Закрепление отсутствует
4960	483006.71	2213472.15	Картометрический метод	5	Закрепление отсутствует
4961	483020.44	2213459.40	Картометрический метод	5	Закрепление отсутствует
4962	483026.59	2213458.26	Картометрический метод	5	Закрепление отсутствует
4963	483044.86	2213456.22	Картометрический метод	5	Закрепление отсутствует
4964	483052.06	2213455.02	Картометрический метод	5	Закрепление отсутствует
4965	483066.55	2213451.06	Картометрический метод	5	Закрепление отсутствует
4966	483080.33	2213447.37	Картометрический метод	5	Закрепление отсутствует
4967	483083.90	2213451.72	Картометрический метод	5	Закрепление отсутствует
4968	483101.15	2213471.70	Картометрический метод	5	Закрепление отсутствует
4969	483103.58	2213479.65	Картометрический метод	5	Закрепление отсутствует
4970	483110.72	2213488.71	Картометрический метод	5	Закрепление отсутствует
4971	483112.48	2213490.99	Картометрический метод	5	Закрепление отсутствует
4972	483146.20	2213533.53	Картометрический метод	5	Закрепление отсутствует
4973	483146.12	2213533.59	Картометрический метод	5	Закрепление отсутствует

2. Сведения о характерных точках границ объекта

Обозначение характерных точек границ	Координаты, м		Метод определения координат характерной точки	Средняя квадратическая погрешность положения характерной точки (Mt), м	Описание обозначения точки на местности (при наличии)
	X	Y			
1	2	3	4	5	6
4974	483144.29	2213534.88	Картометрический метод	5	Закрепление отсутствует
4975	483144.37	2213535.00	Картометрический метод	5	Закрепление отсутствует
4976	483145.16	2213536.08	Картометрический метод	5	Закрепление отсутствует
4977	483145.09	2213540.19	Картометрический метод	5	Закрепление отсутствует
4978	483146.77	2213542.50	Картометрический метод	5	Закрепление отсутствует
4979	483149.26	2213545.83	Картометрический метод	5	Закрепление отсутствует
4980	483150.82	2213547.99	Картометрический метод	5	Закрепление отсутствует
4981	483155.35	2213544.54	Картометрический метод	5	Закрепление отсутствует
4982	483159.74	2213550.27	Картометрический метод	5	Закрепление отсутствует
4983	483196.27	2213598.87	Картометрический метод	5	Закрепление отсутствует
4922	483195.82	2213603.91	Картометрический метод	5	Закрепление отсутствует
4984	485330.59	2216763.33	Картометрический метод	5	Закрепление отсутствует
4985	485322.23	2216761.38	Картометрический метод	5	Закрепление отсутствует
4986	485330.81	2216740.80	Картометрический метод	5	Закрепление отсутствует
4987	485342.24	2216713.14	Картометрический метод	5	Закрепление отсутствует
4988	485358.91	2216673.12	Картометрический метод	5	Закрепление отсутствует
4989	485366.83	2216653.92	Картометрический метод	5	Закрепление отсутствует
4990	485380.42	2216620.59	Картометрический метод	5	Закрепление отсутствует
4991	485388.49	2216636.16	Картометрический метод	5	Закрепление отсутствует
4992	485398.16	2216664.84	Картометрический метод	5	Закрепление отсутствует
4993	485399.92	2216677.74	Картометрический метод	5	Закрепление отсутствует
4994	485396.27	2216683.05	Картометрический метод	5	Закрепление отсутствует
4995	485393.32	2216687.40	Картометрический метод	5	Закрепление отсутствует
4996	485380.00	2216706.96	Картометрический метод	5	Закрепление отсутствует
4997	485371.69	2216725.38	Картометрический метод	5	Закрепление отсутствует

2. Сведения о характерных точках границ объекта

Обозначение характерных точек границ	Координаты, м		Метод определения координат характерной точки	Средняя квадратическая погрешность положения характерной точки (Mt), м	Описание обозначения точки на местности (при наличии)
	X	Y			
1	2	3	4	5	6
4998	485362.60	2216745.51	Картометрический метод	5	Закрепление отсутствует
4999	485352.70	2216760.09	Картометрический метод	5	Закрепление отсутствует
5000	485342.23	2216764.68	Картометрический метод	5	Закрепление отсутствует
5001	485339.65	2216765.46	Картометрический метод	5	Закрепление отсутствует
4984	485330.59	2216763.33	Картометрический метод	5	Закрепление отсутствует
5002	484889.05	2215176.87	Картометрический метод	5	Закрепление отсутствует
5003	484866.02	2215167.09	Картометрический метод	5	Закрепление отсутствует
5004	484879.46	2215135.47	Картометрический метод	5	Закрепление отсутствует
5005	484884.31	2215122.24	Картометрический метод	5	Закрепление отсутствует
5006	484907.83	2215132.71	Картометрический метод	5	Закрепление отсутствует
5002	484889.05	2215176.87	Картометрический метод	5	Закрепление отсутствует
5007	485013.04	2216689.89	Картометрический метод	5	Закрепление отсутствует
5008	485071.07	2216711.16	Картометрический метод	5	Закрепление отсутствует
5009	485099.86	2216710.02	Картометрический метод	5	Закрепление отсутствует
5010	485100.25	2216720.88	Картометрический метод	5	Закрепление отсутствует
5011	485131.75	2216727.90	Картометрический метод	5	Закрепление отсутствует
5012	485162.41	2216741.25	Картометрический метод	5	Закрепление отсутствует
5013	485172.31	2216745.21	Картометрический метод	5	Закрепление отсутствует
5014	485203.70	2216762.52	Картометрический метод	5	Закрепление отсутствует
5015	485212.42	2216776.77	Картометрический метод	5	Закрепление отсутствует
5016	485240.18	2216793.42	Картометрический метод	5	Закрепление отсутствует
5017	485272.78	2216810.07	Картометрический метод	5	Закрепление отсутствует
5018	485272.93	2216815.14	Картометрический метод	5	Закрепление отсутствует
5019	485271.67	2216822.61	Картометрический метод	5	Закрепление отсутствует
5020	485270.26	2216828.22	Картометрический метод	5	Закрепление отсутствует

2. Сведения о характерных точках границ объекта

Обозначение характерных точек границ	Координаты, м		Метод определения координат характерной точки	Средняя квадратическая погрешность положения характерной точки (Mt), м	Описание обозначения точки на местности (при наличии)
	X	Y			
1	2	3	4	5	6
5021	485266.43	2216839.14	Картометрический метод	5	Закрепление отсутствует
5022	485263.43	2216841.93	Картометрический метод	5	Закрепление отсутствует
5023	485261.38	2216843.19	Картометрический метод	5	Закрепление отсутствует
5024	485260.93	2216843.19	Картометрический метод	5	Закрепление отсутствует
5025	485224.19	2216827.83	Картометрический метод	5	Закрепление отсутствует
5026	485219.71	2216825.70	Картометрический метод	5	Закрепление отсутствует
5027	485217.79	2216824.80	Картометрический метод	5	Закрепление отсутствует
5028	485197.84	2216815.38	Картометрический метод	5	Закрепление отсутствует
5029	485197.85	2216815.32	Картометрический метод	5	Закрепление отсутствует
5030	485188.91	2216810.67	Картометрический метод	5	Закрепление отсутствует
5031	485177.98	2216804.94	Картометрический метод	5	Закрепление отсутствует
5032	485151.70	2216791.17	Картометрический метод	5	Закрепление отсутствует
5033	485141.29	2216786.79	Картометрический метод	5	Закрепление отсутствует
5034	485139.92	2216786.10	Картометрический метод	5	Закрепление отсутствует
5035	485136.26	2216784.51	Картометрический метод	5	Закрепление отсутствует
5036	485132.12	2216782.89	Картометрический метод	5	Закрепление отсутствует
5037	485126.03	2216780.55	Картометрический метод	5	Закрепление отсутствует
5038	485113.52	2216775.69	Картометрический метод	5	Закрепление отсутствует
5039	485100.22	2216770.71	Картометрический метод	5	Закрепление отсутствует
5040	485100.23	2216770.59	Картометрический метод	5	Закрепление отсутствует
5041	485070.88	2216760.93	Картометрический метод	5	Закрепление отсутствует
5042	485061.71	2216765.28	Картометрический метод	5	Закрепление отсутствует
5043	485042.45	2216765.31	Картометрический метод	5	Закрепление отсутствует
5044	485043.46	2216754.57	Картометрический метод	5	Закрепление отсутствует
5045	485035.43	2216750.70	Картометрический метод	5	Закрепление отсутствует

2. Сведения о характерных точках границ объекта

Обозначение характерных точек границ	Координаты, м		Метод определения координат характерной точки	Средняя квадратическая погрешность положения характерной точки (Mt), м	Описание обозначения точки на местности (при наличии)
	X	Y			
1	2	3	4	5	6
5046	485012.65	2216757.30	Картометрический метод	5	Закрепление отсутствует
5047	484998.67	2216761.44	Картометрический метод	5	Закрепление отсутствует
5048	484988.08	2216764.74	Картометрический метод	5	Закрепление отсутствует
5049	484982.60	2216766.24	Картометрический метод	5	Закрепление отсутствует
5050	484980.07	2216767.11	Картометрический метод	5	Закрепление отсутствует
5051	484964.68	2216771.97	Картометрический метод	5	Закрепление отсутствует
5052	484962.79	2216772.60	Картометрический метод	5	Закрепление отсутствует
5053	484959.40	2216774.07	Картометрический метод	5	Закрепление отсутствует
5054	484940.08	2216782.74	Картометрический метод	5	Закрепление отсутствует
5055	484933.27	2216786.10	Картометрический метод	5	Закрепление отсутствует
5056	484926.43	2216789.37	Картометрический метод	5	Закрепление отсутствует
5057	484924.48	2216790.00	Картометрический метод	5	Закрепление отсутствует
5058	484923.49	2216790.30	Картометрический метод	5	Закрепление отсутствует
5059	484919.39	2216791.95	Картометрический метод	5	Закрепление отсутствует
5060	484913.86	2216794.41	Картометрический метод	5	Закрепление отсутствует
5061	484892.95	2216804.46	Картометрический метод	5	Закрепление отсутствует
5062	484863.46	2216824.59	Картометрический метод	5	Закрепление отсутствует
5063	484859.95	2216826.87	Картометрический метод	5	Закрепление отсутствует
5064	484854.26	2216825.85	Картометрический метод	5	Закрепление отсутствует
5065	484853.02	2216828.07	Картометрический метод	5	Закрепление отсутствует
5066	484852.87	2216828.52	Картометрический метод	5	Закрепление отсутствует
5067	484848.83	2216835.42	Картометрический метод	5	Закрепление отсутствует
5068	484847.44	2216838.33	Картометрический метод	5	Закрепление отсутствует
5069	484837.48	2216854.23	Картометрический метод	5	Закрепление отсутствует
5070	484832.68	2216857.98	Картометрический метод	5	Закрепление отсутствует

2. Сведения о характерных точках границ объекта

Обозначение характерных точек границ	Координаты, м		Метод определения координат характерной точки	Средняя квадратическая погрешность положения характерной точки (Mt), м	Описание обозначения точки на местности (при наличии)
	X	Y			
1	2	3	4	5	6
5071	484829.98	2216859.30	Картометрический метод	5	Закрепление отсутствует
5072	484826.96	2216860.08	Картометрический метод	5	Закрепление отсутствует
5073	484823.93	2216859.72	Картометрический метод	5	Закрепление отсутствует
5074	484779.98	2216848.20	Картометрический метод	5	Закрепление отсутствует
5075	484779.79	2216847.96	Картометрический метод	5	Закрепление отсутствует
5076	484786.39	2216823.03	Картометрический метод	5	Закрепление отсутствует
5077	484791.97	2216798.31	Картометрический метод	5	Закрепление отсутствует
5078	484790.99	2216774.01	Картометрический метод	5	Закрепление отсутствует
5079	484788.43	2216762.31	Картометрический метод	5	Закрепление отсутствует
5080	484783.36	2216727.09	Картометрический метод	5	Закрепление отсутствует
5081	484779.52	2216701.56	Картометрический метод	5	Закрепление отсутствует
5082	484775.08	2216677.32	Картометрический метод	5	Закрепление отсутствует
5083	484770.40	2216647.38	Картометрический метод	5	Закрепление отсутствует
5084	484824.14	2216633.64	Картометрический метод	5	Закрепление отсутствует
5085	484828.87	2216631.75	Картометрический метод	5	Закрепление отсутствует
5086	484829.95	2216631.39	Картометрический метод	5	Закрепление отсутствует
5087	484855.06	2216623.02	Картометрический метод	5	Закрепление отсутствует
5088	484857.76	2216622.03	Картометрический метод	5	Закрепление отсутствует
5089	484858.69	2216621.61	Картометрический метод	5	Закрепление отсутствует
5090	484861.43	2216620.89	Картометрический метод	5	Закрепление отсутствует
5091	484864.60	2216619.60	Картометрический метод	5	Закрепление отсутствует
5092	484880.89	2216612.34	Картометрический метод	5	Закрепление отсутствует
5093	484879.03	2216605.89	Картометрический метод	5	Закрепление отсутствует
5094	484859.42	2216613.15	Картометрический метод	5	Закрепление отсутствует
5095	484858.54	2216613.33	Картометрический метод	5	Закрепление отсутствует

2. Сведения о характерных точках границ объекта

Обозначение характерных точек границ	Координаты, м		Метод определения координат характерной точки	Средняя квадратическая погрешность положения характерной точки (Mt), м	Описание обозначения точки на местности (при наличии)
	X	Y			
1	2	3	4	5	6
5096	484850.03	2216615.37	Картометрический метод	5	Закрепление отсутствует
5097	484827.70	2216620.95	Картометрический метод	5	Закрепление отсутствует
5098	484823.30	2216622.12	Картометрический метод	5	Закрепление отсутствует
5099	484819.49	2216623.11	Картометрический метод	5	Закрепление отсутствует
5100	484800.97	2216627.46	Картометрический метод	5	Закрепление отсутствует
5101	484768.76	2216635.05	Картометрический метод	5	Закрепление отсутствует
5102	484764.82	2216613.00	Картометрический метод	5	Закрепление отсутствует
5103	484764.71	2216612.25	Картометрический метод	5	Закрепление отсутствует
5104	484761.71	2216588.82	Картометрический метод	5	Закрепление отсутствует
5105	484758.95	2216579.82	Картометрический метод	5	Закрепление отсутствует
5106	484745.89	2216537.01	Картометрический метод	5	Закрепление отсутствует
5107	484744.25	2216531.64	Картометрический метод	5	Закрепление отсутствует
5108	484737.82	2216505.27	Картометрический метод	5	Закрепление отсутствует
5109	484741.66	2216504.22	Картометрический метод	5	Закрепление отсутствует
5110	484801.13	2216488.14	Картометрический метод	5	Закрепление отсутствует
5111	484808.09	2216518.23	Картометрический метод	5	Закрепление отсутствует
5112	484808.63	2216521.77	Картометрический метод	5	Закрепление отсутствует
5113	484808.65	2216521.77	Картометрический метод	5	Закрепление отсутствует
5114	484816.76	2216524.14	Картометрический метод	5	Закрепление отсутствует
5115	484824.02	2216526.27	Картометрический метод	5	Закрепление отсутствует
5116	484835.18	2216532.84	Картометрический метод	5	Закрепление отсутствует
5117	484852.45	2216542.98	Картометрический метод	5	Закрепление отсутствует
5118	484865.29	2216557.29	Картометрический метод	5	Закрепление отсутствует
5119	484867.09	2216559.03	Картометрический метод	5	Закрепление отсутствует
5120	484867.12	2216559.00	Картометрический метод	5	Закрепление отсутствует

2. Сведения о характерных точках границ объекта

Обозначение характерных точек границ	Координаты, м		Метод определения координат характерной точки	Средняя квадратическая погрешность положения характерной точки (Mt), м	Описание обозначения точки на местности (при наличии)
	X	Y			
1	2	3	4	5	6
5121	484869.13	2216561.94	Картометрический метод	5	Закрепление отсутствует
5122	484848.76	2216568.36	Картометрический метод	5	Закрепление отсутствует
5123	484851.35	2216582.07	Картометрический метод	5	Закрепление отсутствует
5124	484882.16	2216572.80	Картометрический метод	5	Закрепление отсутствует
5125	484894.58	2216615.04	Картометрический метод	5	Закрепление отсутствует
5126	484882.81	2216619.00	Картометрический метод	5	Закрепление отсутствует
5127	484887.88	2216636.52	Картометрический метод	5	Закрепление отсутствует
5128	484837.69	2216654.22	Картометрический метод	5	Закрепление отсутствует
5129	484843.25	2216667.00	Картометрический метод	5	Закрепление отсутствует
5130	484837.97	2216668.77	Картометрический метод	5	Закрепление отсутствует
5131	484848.26	2216716.59	Картометрический метод	5	Закрепление отсутствует
5132	484852.55	2216752.56	Картометрический метод	5	Закрепление отсутствует
5133	484865.35	2216751.03	Картометрический метод	5	Закрепление отсутствует
5134	484891.61	2216735.61	Картометрический метод	5	Закрепление отсутствует
5135	484891.39	2216735.85	Картометрический метод	5	Закрепление отсутствует
5136	484894.39	2216741.13	Картометрический метод	5	Закрепление отсутствует
5137	484895.68	2216740.56	Картометрический метод	5	Закрепление отсутствует
5138	484903.91	2216758.56	Картометрический метод	5	Закрепление отсутствует
5139	484904.90	2216760.72	Картометрический метод	5	Закрепление отсутствует
5140	484907.20	2216765.76	Картометрический метод	5	Закрепление отсутствует
5141	484919.23	2216791.32	Картометрический метод	5	Закрепление отсутствует
5142	484924.46	2216790.00	Картометрический метод	5	Закрепление отсутствует
5143	484915.82	2216770.44	Картометрический метод	5	Закрепление отсутствует
5144	484924.52	2216766.66	Картометрический метод	5	Закрепление отсутствует
5145	484919.53	2216756.28	Картометрический метод	5	Закрепление отсутствует

2. Сведения о характерных точках границ объекта

Обозначение характерных точек границ	Координаты, м		Метод определения координат характерной точки	Средняя квадратическая погрешность положения характерной точки (Mt), м	Описание обозначения точки на местности (при наличии)
	X	Y			
1	2	3	4	5	6
5146	484907.65	2216761.05	Картометрический метод	5	Закрепление отсутствует
5147	484898.62	2216743.08	Картометрический метод	5	Закрепление отсутствует
5148	484900.39	2216742.18	Картометрический метод	5	Закрепление отсутствует
5149	484894.70	2216733.78	Картометрический метод	5	Закрепление отсутствует
5150	484902.68	2216724.00	Картометрический метод	5	Закрепление отсутствует
5151	484925.54	2216693.88	Картометрический метод	5	Закрепление отсутствует
5152	484947.10	2216682.27	Картометрический метод	5	Закрепление отсутствует
5153	484953.89	2216695.62	Картометрический метод	5	Закрепление отсутствует
5154	484975.79	2216683.89	Картометрический метод	5	Закрепление отсутствует
5155	484977.92	2216684.07	Картометрический метод	5	Закрепление отсутствует
5007	485013.04	2216689.89	Картометрический метод	5	Закрепление отсутствует
5156	486029.14	2218268.67	Картометрический метод	5	Закрепление отсутствует
5157	486029.08	2218268.73	Картометрический метод	5	Закрепление отсутствует
5158	486032.50	2218273.29	Картометрический метод	5	Закрепление отсутствует
5159	486035.59	2218278.45	Картометрический метод	5	Закрепление отсутствует
5160	486028.69	2218282.14	Картометрический метод	5	Закрепление отсутствует
5161	485991.98	2218302.57	Картометрический метод	5	Закрепление отсутствует
5162	485984.77	2218291.23	Картометрический метод	5	Закрепление отсутствует
5163	485967.92	2218301.85	Картометрический метод	5	Закрепление отсутствует
5164	485959.88	2218306.89	Картометрический метод	5	Закрепление отсутствует
5165	485954.54	2218301.34	Картометрический метод	5	Закрепление отсутствует
5166	485953.97	2218300.74	Картометрический метод	5	Закрепление отсутствует
5167	485950.58	2218301.19	Картометрический метод	5	Закрепление отсутствует
5168	485934.19	2218303.35	Картометрический метод	5	Закрепление отсутствует
5169	485920.97	2218318.95	Картометрический метод	5	Закрепление отсутствует

2. Сведения о характерных точках границ объекта

Обозначение характерных точек границ	Координаты, м		Метод определения координат характерной точки	Средняя квадратическая погрешность положения характерной точки (Mt), м	Описание обозначения точки на местности (при наличии)
	X	Y			
1	2	3	4	5	6
5170	485887.64	2218295.79	Картометрический метод	5	Закрепление отсутствует
5171	485891.02	2218291.83	Картометрический метод	5	Закрепление отсутствует
5172	485894.86	2218286.70	Картометрический метод	5	Закрепление отсутствует
5173	485897.45	2218283.25	Картометрический метод	5	Закрепление отсутствует
5174	485908.78	2218269.93	Картометрический метод	5	Закрепление отсутствует
5175	485915.17	2218262.73	Картометрический метод	5	Закрепление отсутствует
5176	485939.44	2218235.13	Картометрический метод	5	Закрепление отсутствует
5177	485948.14	2218224.75	Картометрический метод	5	Закрепление отсутствует
5178	485980.06	2218186.44	Картометрический метод	5	Закрепление отсутствует
5179	485987.81	2218193.13	Картометрический метод	5	Закрепление отсутствует
5180	486030.34	2218229.88	Картометрический метод	5	Закрепление отсутствует
5181	486034.81	2218233.75	Картометрический метод	5	Закрепление отсутствует
5182	486037.63	2218237.68	Картометрический метод	5	Закрепление отсутствует
5183	486037.12	2218244.07	Картометрический метод	5	Закрепление отсутствует
5184	486044.29	2218250.10	Картометрический метод	5	Закрепление отсутствует
5185	486044.33	2218250.13	Картометрический метод	5	Закрепление отсутствует
5186	486032.68	2218264.35	Картометрический метод	5	Закрепление отсутствует
5156	486029.14	2218268.67	Картометрический метод	5	Закрепление отсутствует
5187	486054.47	2218237.68	Картометрический метод	5	Закрепление отсутствует
5188	486053.09	2218236.42	Картометрический метод	5	Закрепление отсутствует
5189	486028.84	2218215.63	Картометрический метод	5	Закрепление отсутствует
5190	486026.23	2218212.90	Картометрический метод	5	Закрепление отсутствует
5191	485994.19	2218185.24	Картометрический метод	5	Закрепление отсутствует
5192	485996.05	2218182.72	Картометрический метод	5	Закрепление отсутствует
5193	485997.83	2218180.32	Картометрический метод	5	Закрепление отсутствует

2. Сведения о характерных точках границ объекта

Обозначение характерных точек границ	Координаты, м		Метод определения координат характерной точки	Средняя квадратическая погрешность положения характерной точки (Mt), м	Описание обозначения точки на местности (при наличии)
	X	Y			
1	2	3	4	5	6
5194	486005.47	2218170.78	Картометрический метод	5	Закрепление отсутствует
5195	486009.65	2218165.50	Картометрический метод	5	Закрепление отсутствует
5196	486012.13	2218162.38	Картометрический метод	5	Закрепление отсутствует
5197	486013.90	2218160.07	Картометрический метод	5	Закрепление отсутствует
5198	486026.75	2218143.48	Картометрический метод	5	Закрепление отсутствует
5199	486029.87	2218139.82	Картометрический метод	5	Закрепление отсутствует
5200	486033.40	2218135.38	Картометрический метод	5	Закрепление отсутствует
5201	486055.00	2218109.01	Картометрический метод	5	Закрепление отсутствует
5202	486076.84	2218083.09	Картометрический метод	5	Закрепление отсутствует
5203	486107.53	2218136.49	Картометрический метод	5	Закрепление отсутствует
5204	486110.98	2218142.10	Картометрический метод	5	Закрепление отсутствует
5205	486119.44	2218158.45	Картометрический метод	5	Закрепление отсутствует
5206	486092.62	2218191.21	Картометрический метод	5	Закрепление отсутствует
5207	486096.07	2218194.45	Картометрический метод	5	Закрепление отсутствует
5208	486098.02	2218196.25	Картометрический метод	5	Закрепление отсутствует
5209	486057.85	2218240.80	Картометрический метод	5	Закрепление отсутствует
5210	486055.37	2218238.52	Картометрический метод	5	Закрепление отсутствует
5211	486054.47	2218237.74	Картометрический метод	5	Закрепление отсутствует
5212	486054.44	2218237.71	Картометрический метод	5	Закрепление отсутствует
5187	486054.47	2218237.68	Картометрический метод	5	Закрепление отсутствует
5213	483844.27	2216171.58	Картометрический метод	5	Закрепление отсутствует
5214	483837.34	2216170.14	Картометрический метод	5	Закрепление отсутствует
5215	483835.82	2216169.42	Картометрический метод	5	Закрепление отсутствует
5216	483835.69	2216170.29	Картометрический метод	5	Закрепление отсутствует
5217	483823.93	2216165.97	Картометрический метод	5	Закрепление отсутствует

2. Сведения о характерных точках границ объекта

Обозначение характерных точек границ	Координаты, м		Метод определения координат характерной точки	Средняя квадратическая погрешность положения характерной точки (Mt), м	Описание обозначения точки на местности (при наличии)
	X	Y			
1	2	3	4	5	6
5218	483817.39	2216166.18	Картометрический метод	5	Закрепление отсутствует
5219	483816.88	2216166.18	Картометрический метод	5	Закрепление отсутствует
5220	483813.86	2216166.12	Картометрический метод	5	Закрепление отсутствует
5221	483810.83	2216166.06	Картометрический метод	5	Закрепление отсутствует
5222	483810.88	2216163.90	Картометрический метод	5	Закрепление отсутствует
5223	483811.24	2216155.62	Картометрический метод	5	Закрепление отсутствует
5224	483811.84	2216141.94	Картометрический метод	5	Закрепление отсутствует
5225	483783.46	2216132.16	Картометрический метод	5	Закрепление отсутствует
5226	483755.12	2216122.41	Картометрический метод	5	Закрепление отсутствует
5227	483745.97	2216116.92	Картометрический метод	5	Закрепление отсутствует
5228	483697.49	2216102.67	Картометрический метод	5	Закрепление отсутствует
5229	483673.18	2216094.42	Картометрический метод	5	Закрепление отсутствует
5230	483597.91	2216068.83	Картометрический метод	5	Закрепление отсутствует
5231	483594.16	2216068.92	Картометрический метод	5	Закрепление отсутствует
5232	483593.90	2216066.97	Картометрический метод	5	Закрепление отсутствует
5233	483594.02	2216025.24	Картометрический метод	5	Закрепление отсутствует
5234	483557.17	2216024.13	Картометрический метод	5	Закрепление отсутствует
5235	483557.24	2216027.37	Картометрический метод	5	Закрепление отсутствует
5236	483552.92	2216027.10	Картометрический метод	5	Закрепление отсутствует
5237	483557.53	2216066.49	Картометрический метод	5	Закрепление отсутствует
5238	483575.84	2216066.55	Картометрический метод	5	Закрепление отсутствует
5239	483587.95	2216069.07	Картометрический метод	5	Закрепление отсутствует
5240	483554.05	2216070.00	Картометрический метод	5	Закрепление отсутствует
5241	483554.05	2216070.00	Картометрический метод	5	Закрепление отсутствует
5242	483553.45	2216069.94	Картометрический метод	5	Закрепление отсутствует

2. Сведения о характерных точках границ объекта

Обозначение характерных точек границ	Координаты, м		Метод определения координат характерной точки	Средняя квадратическая погрешность положения характерной точки (Mt), м	Описание обозначения точки на местности (при наличии)
	X	Y			
1	2	3	4	5	6
5243	483523.69	2216073.69	Картометрический метод	5	Закрепление отсутствует
5244	483518.71	2216033.97	Картометрический метод	5	Закрепление отсутствует
5245	483548.47	2216030.25	Картометрический метод	5	Закрепление отсутствует
5246	483548.93	2216033.10	Картометрический метод	5	Закрепление отсутствует
5247	483552.67	2216033.07	Картометрический метод	5	Закрепление отсутствует
5248	483550.69	2216019.24	Картометрический метод	5	Закрепление отсутствует
5249	483550.69	2216019.24	Картометрический метод	5	Закрепление отсутствует
5250	483550.69	2216019.24	Картометрический метод	5	Закрепление отсутствует
5251	483706.93	2215995.54	Картометрический метод	5	Закрепление отсутствует
5252	483759.16	2215984.44	Картометрический метод	5	Закрепление отсутствует
5253	483781.22	2215969.71	Картометрический метод	5	Закрепление отсутствует
5254	483782.44	2215969.50	Картометрический метод	5	Закрепление отсутствует
5255	483780.53	2215959.30	Картометрический метод	5	Закрепление отсутствует
5256	483773.27	2215939.14	Картометрический метод	5	Закрепление отсутствует
5257	483800.56	2215934.31	Картометрический метод	5	Закрепление отсутствует
5258	483800.80	2215919.64	Картометрический метод	5	Закрепление отсутствует
5259	483858.34	2215897.23	Картометрический метод	5	Закрепление отсутствует
5260	483878.23	2215897.53	Картометрический метод	5	Закрепление отсутствует
5261	483880.72	2215897.56	Картометрический метод	5	Закрепление отсутствует
5262	483883.96	2215897.62	Картометрический метод	5	Закрепление отсутствует
5263	483917.87	2215898.10	Картометрический метод	5	Закрепление отсутствует
5264	483917.60	2215916.34	Картометрический метод	5	Закрепление отсутствует
5265	483917.53	2215921.35	Картометрический метод	5	Закрепление отсутствует
5266	483917.44	2215924.20	Картометрический метод	5	Закрепление отсутствует
5267	483917.42	2215924.98	Картометрический метод	5	Закрепление отсутствует

2. Сведения о характерных точках границ объекта

Обозначение характерных точек границ	Координаты, м		Метод определения координат характерной точки	Средняя квадратическая погрешность положения характерной точки (Mt), м	Описание обозначения точки на местности (при наличии)
	X	Y			
1	2	3	4	5	6
5268	483918.47	2215946.25	Картометрический метод	5	Закрепление отсутствует
5269	483913.93	2215964.88	Картометрический метод	5	Закрепление отсутствует
5270	483908.08	2215984.44	Картометрический метод	5	Закрепление отсутствует
5271	483899.06	2216003.28	Картометрический метод	5	Закрепление отсутствует
5272	483869.14	2216091.96	Картометрический метод	5	Закрепление отсутствует
5273	483881.21	2216168.34	Картометрический метод	5	Закрепление отсутствует
5274	483862.31	2216174.16	Картометрический метод	5	Закрепление отсутствует
5275	483855.17	2216173.41	Картометрический метод	5	Закрепление отсутствует
5213	483844.27	2216171.58	Картометрический метод	5	Закрепление отсутствует
5276	483580.39	2216187.03	Картометрический метод	5	Закрепление отсутствует
5277	483580.19	2216190.24	Картометрический метод	5	Закрепление отсутствует
5278	483582.10	2216190.39	Картометрический метод	5	Закрепление отсутствует
5279	483585.97	2216190.81	Картометрический метод	5	Закрепление отсутствует
5280	483605.32	2216192.43	Картометрический метод	5	Закрепление отсутствует
5281	483607.73	2216192.64	Картометрический метод	5	Закрепление отсутствует
5282	483635.50	2216192.07	Картометрический метод	5	Закрепление отсутствует
5283	483639.49	2216192.07	Картометрический метод	5	Закрепление отсутствует
5284	483649.27	2216191.65	Картометрический метод	5	Закрепление отсутствует
5285	483652.69	2216191.41	Картометрический метод	5	Закрепление отсутствует
5286	483684.16	2216189.07	Картометрический метод	5	Закрепление отсутствует
5287	483724.27	2216184.30	Картометрический метод	5	Закрепление отсутствует
5288	483728.44	2216183.73	Картометрический метод	5	Закрепление отсутствует
5289	483735.92	2216182.89	Картометрический метод	5	Закрепление отсутствует
5290	483763.82	2216179.77	Картометрический метод	5	Закрепление отсутствует
5291	483767.35	2216179.17	Картометрический метод	5	Закрепление отсутствует

2. Сведения о характерных точках границ объекта

Обозначение характерных точек границ	Координаты, м		Метод определения координат характерной точки	Средняя квадратическая погрешность положения характерной точки (Mt), м	Описание обозначения точки на местности (при наличии)
	X	Y			
1	2	3	4	5	6
5292	483771.14	2216178.15	Картометрический метод	5	Закрепление отсутствует
5293	483788.68	2216174.94	Картометрический метод	5	Закрепление отсутствует
5294	483810.10	2216171.01	Картометрический метод	5	Закрепление отсутствует
5295	483819.35	2216169.93	Картометрический метод	5	Закрепление отсутствует
5296	483819.37	2216170.17	Картометрический метод	5	Закрепление отсутствует
5297	483828.62	2216172.63	Картометрический метод	5	Закрепление отсутствует
5298	483832.42	2216173.77	Картометрический метод	5	Закрепление отсутствует
5299	483860.53	2216183.82	Картометрический метод	5	Закрепление отсутствует
5300	483885.14	2216193.87	Картометрический метод	5	Закрепление отсутствует
5301	483880.78	2216209.11	Картометрический метод	5	Закрепление отсутствует
5302	483836.62	2216204.88	Картометрический метод	5	Закрепление отсутствует
5303	483789.28	2216210.70	Картометрический метод	5	Закрепление отсутствует
5304	483789.13	2216210.73	Картометрический метод	5	Закрепление отсутствует
5305	483782.12	2216211.60	Картометрический метод	5	Закрепление отсутствует
5306	483766.61	2216213.52	Картометрический метод	5	Закрепление отсутствует
5307	483766.85	2216215.29	Картометрический метод	5	Закрепление отсутствует
5308	483750.38	2216217.27	Картометрический метод	5	Закрепление отсутствует
5309	483749.36	2216217.39	Картометрический метод	5	Закрепление отсутствует
5310	483686.47	2216224.89	Картометрический метод	5	Закрепление отсутствует
5311	483686.21	2216222.94	Картометрический метод	5	Закрепление отсутствует
5312	483645.77	2216226.66	Картометрический метод	5	Закрепление отсутствует
5313	483645.79	2216227.71	Картометрический метод	5	Закрепление отсутствует
5314	483607.79	2216229.03	Картометрический метод	5	Закрепление отсутствует
5315	483607.28	2216221.71	Картометрический метод	5	Закрепление отсутствует
5316	483568.16	2216218.44	Картометрический метод	5	Закрепление отсутствует

2. Сведения о характерных точках границ объекта

Обозначение характерных точек границ	Координаты, м		Метод определения координат характерной точки	Средняя квадратическая погрешность положения характерной точки (Mt), м	Описание обозначения точки на местности (при наличии)
	X	Y			
1	2	3	4	5	6
5317	483566.08	2216188.05	Картометрический метод	5	Закрепление отсутствует
5318	483566.08	2216188.05	Картометрический метод	5	Закрепление отсутствует
5319	483566.08	2216188.05	Картометрический метод	5	Закрепление отсутствует
5320	483580.39	2216187.03	Картометрический метод	5	Закрепление отсутствует
5276	483580.39	2216187.03	Картометрический метод	5	Закрепление отсутствует
5321	483514.79	2216197.35	Картометрический метод	5	Закрепление отсутствует
5322	483514.37	2216197.47	Картометрический метод	5	Закрепление отсутствует
5323	483485.30	2216210.82	Картометрический метод	5	Закрепление отсутствует
5324	483476.59	2216203.83	Картометрический метод	5	Закрепление отсутствует
5325	483460.94	2216169.78	Картометрический метод	5	Закрепление отсутствует
5326	483446.77	2216131.80	Картометрический метод	5	Закрепление отсутствует
5327	483474.61	2216121.48	Картометрический метод	5	Закрепление отсутствует
5328	483462.62	2216094.06	Картометрический метод	5	Закрепление отсутствует
5329	483461.44	2216092.38	Картометрический метод	5	Закрепление отсутствует
5330	483453.97	2216087.31	Картометрический метод	5	Закрепление отсутствует
5331	483425.80	2216087.52	Картометрический метод	5	Закрепление отсутствует
5332	483423.49	2216088.51	Картометрический метод	5	Закрепление отсутствует
5333	483421.63	2216089.95	Картометрический метод	5	Закрепление отсутствует
5334	483421.76	2216095.05	Картометрический метод	5	Закрепление отсутствует
5335	483418.51	2216094.90	Картометрический метод	5	Закрепление отсутствует
5336	483418.51	2216098.71	Картометрический метод	5	Закрепление отсутствует
5337	483408.59	2216090.67	Картометрический метод	5	Закрепление отсутствует
5338	483404.08	2216091.78	Картометрический метод	5	Закрепление отсутствует
5339	483408.58	2216088.45	Картометрический метод	5	Закрепление отсутствует
5340	483415.75	2216087.94	Картометрический метод	5	Закрепление отсутствует

2. Сведения о характерных точках границ объекта

Обозначение характерных точек границ	Координаты, м		Метод определения координат характерной точки	Средняя квадратическая погрешность положения характерной точки (Mt), м	Описание обозначения точки на местности (при наличии)
	X	Y			
1	2	3	4	5	6
5341	483456.53	2216082.63	Картометрический метод	5	Закрепление отсутствует
5342	483458.00	2216083.08	Картометрический метод	5	Закрепление отсутствует
5343	483465.79	2216098.71	Картометрический метод	5	Закрепление отсутствует
5344	483477.86	2216123.31	Картометрический метод	5	Закрепление отсутствует
5345	483506.71	2216182.89	Картометрический метод	5	Закрепление отсутствует
5346	483519.80	2216192.64	Картометрический метод	5	Закрепление отсутствует
5347	483525.08	2216194.62	Картометрический метод	5	Закрепление отсутствует
5321	483514.79	2216197.35	Картометрический метод	5	Закрепление отсутствует
5348	483355.33	2216103.69	Картометрический метод	5	Закрепление отсутствует
5349	483361.85	2216138.13	Картометрический метод	5	Закрепление отсутствует
5350	483320.26	2216145.72	Картометрический метод	5	Закрепление отсутствует
5351	483315.35	2216146.59	Картометрический метод	5	Закрепление отсутствует
5352	483285.85	2216151.96	Картометрический метод	5	Закрепление отсутствует
5353	483278.71	2216112.63	Картометрический метод	5	Закрепление отсутствует
5354	483273.49	2216083.92	Картометрический метод	5	Закрепление отсутствует
5355	483311.99	2216072.55	Картометрический метод	5	Закрепление отсутствует
5356	483341.32	2216063.94	Картометрический метод	5	Закрепление отсутствует
5357	483348.53	2216063.43	Картометрический метод	5	Закрепление отсутствует
5358	483360.07	2216059.35	Картометрический метод	5	Закрепление отсутствует
5359	483363.64	2216059.89	Картометрический метод	5	Закрепление отсутствует
5360	483384.22	2216078.76	Картометрический метод	5	Закрепление отсутствует
5361	483387.28	2216082.21	Картометрический метод	5	Закрепление отсутствует
5362	483380.29	2216091.57	Картометрический метод	5	Закрепление отсутствует
5363	483387.50	2216095.83	Картометрический метод	5	Закрепление отсутствует
5348	483355.33	2216103.69	Картометрический метод	5	Закрепление отсутствует

3. Сведения о характерных точках части (частей) границы объекта

Обозначение характерных точек части границы	Координаты, м		Метод определения координат характерной точки	Средняя квадратическая погрешность положения характерной точки (Mt), м	Описание обозначения точки на местности (при наличии)
	X	Y			
1	2	3	4	5	6
-	-	-	-	-	-

Раздел 3

Сведения о местоположении измененных (уточненных) границ объекта

1. Система координат -

2. Сведения о характерных точках границ объекта

Обозначение характерных точек границ	Существующие координаты, м		Измененные (уточненные) координаты, м		Метод определения координат характерной точки	Средняя квадратическая погрешность положения характерной точки (Mt), м	Описание обозначения точки на местности (при наличии)
	X	Y	X	Y			
1	2	3	4	5	6	7	8
-	-	-	-	-	-	-	

3. Сведения о характерных точках части (частей) границы объекта

Обозначение характерных точек части границы	Существующие координаты, м		Измененные (уточненные) координаты, м		Метод определения координат характерной точки	Средняя квадратическая погрешность положения характерной точки (Mt), м	Описание обозначения точки на местности (при наличии)
	X	Y	X	Y			
1	2	3	4	5	6	7	8
-	-	-	-	-	-	-	

ТЕКСТОВОЕ ОПИСАНИЕ
местоположения границ населенных пунктов, территориальных зон

Прохождение границы		Описание прохождения границы
от точки	до точки	
1	**2**	**3**
1	2	-
2	3	-
3	4	-
4	5	-
5	6	-
6	7	-
7	8	-
8	9	-
9	10	-
10	11	-
11	12	-
12	13	-
13	14	-
14	15	-
15	16	-
16	17	-
17	18	-
18	19	-
19	20	-
20	21	-
21	22	-
22	23	-
23	24	-
24	25	-
25	26	-
26	27	-
27	28	-
28	29	-
29	30	-
30	31	-
31	32	-
32	33	-
33	34	-
34	35	-
35	36	-
36	37	-
37	38	-

ТЕКСТОВОЕ ОПИСАНИЕ местоположения границ населенных пунктов, территориальных зон		
Прохождение границы		Описание прохождения границы
от точки	до точки	
1	2	3
38	39	-
39	40	-
40	41	-
41	42	-
42	43	-
43	44	-
44	45	-
45	46	-
46	47	-
47	48	-
48	1	-
49	50	-
50	51	-
51	52	-
52	53	-
53	54	-
54	55	-
55	56	-
56	57	-
57	58	-
58	59	-
59	60	-
60	61	-
61	62	-
62	63	-
63	64	-
64	65	-
65	66	-
66	67	-
67	68	-
68	69	-
69	70	-
70	71	-
71	72	-
72	73	-
73	74	-
74	75	-

ТЕКСТОВОЕ ОПИСАНИЕ
местоположения границ населенных пунктов, территориальных зон

Прохождение границы		Описание прохождения границы
от точки	до точки	
1	2	3
75	76	-
76	77	-
77	78	-
78	79	-
79	80	-
80	81	-
81	82	-
82	83	-
83	84	-
84	85	-
85	86	-
86	87	-
87	88	-
88	89	-
89	90	-
90	91	-
91	92	-
92	93	-
93	94	-
94	95	-
95	96	-
96	97	-
97	98	-
98	99	-
99	100	-
100	101	-
101	102	-
102	103	-
103	104	-
104	105	-
105	106	-
106	107	-
107	108	-
108	109	-
109	110	-
110	111	-
111	112	-

ТЕКСТОВОЕ ОПИСАНИЕ местоположения границ населенных пунктов, территориальных зон		
Прохождение границы		Описание прохождения границы
от точки	до точки	
1	2	3
112	113	-
113	114	-
114	115	-
115	116	-
116	117	-
117	118	-
118	119	-
119	120	-
120	121	-
121	122	-
122	49	-
123	124	-
124	125	-
125	126	-
126	127	-
127	128	-
128	129	-
129	130	-
130	131	-
131	132	-
132	133	-
133	134	-
134	135	-
135	136	-
136	123	-
137	138	-
138	139	-
139	140	-
140	141	-
141	142	-
142	143	-
143	137	-
144	145	-
145	146	-
146	147	-
147	148	-
148	149	-

ТЕКСТОВОЕ ОПИСАНИЕ
местоположения границ населенных пунктов, территориальных зон

Прохождение границы		Описание прохождения границы
от точки	до точки	
1	2	3
149	150	-
150	151	-
151	152	-
152	153	-
153	154	-
154	155	-
155	156	-
156	157	-
157	158	-
158	159	-
159	160	-
160	161	-
161	162	-
162	163	-
163	164	-
164	165	-
165	166	-
166	167	-
167	168	-
168	169	-
169	170	-
170	171	-
171	144	-
172	173	-
173	174	-
174	175	-
175	176	-
176	177	-
177	172	-
178	179	-
179	180	-
180	181	-
181	182	-
182	183	-
183	184	-
184	185	-
185	186	-

ТЕКСТОВОЕ ОПИСАНИЕ
местоположения границ населенных пунктов, территориальных зон

Прохождение границы		Описание прохождения границы
от точки	до точки	
1	2	3
186	187	-
187	188	-
188	189	-
189	190	-
190	191	-
191	192	-
192	193	-
193	194	-
194	195	-
195	196	-
196	197	-
197	198	-
198	178	-
199	200	-
200	201	-
201	202	-
202	203	-
203	204	-
204	205	-
205	206	-
206	207	-
207	208	-
208	209	-
209	210	-
210	211	-
211	212	-
212	213	-
213	214	-
214	215	-
215	216	-
216	199	-
217	218	-
218	219	-
219	220	-
220	221	-
221	222	-
222	223	-

ТЕКСТОВОЕ ОПИСАНИЕ
местоположения границ населенных пунктов, территориальных зон

Прохождение границы		Описание прохождения границы
от точки	до точки	
1	2	3
223	224	-
224	225	-
225	226	-
226	227	-
227	217	-
228	229	-
229	230	-
230	231	-
231	232	-
232	233	-
233	234	-
234	235	-
235	228	-
236	237	-
237	238	-
238	239	-
239	240	-
240	241	-
241	242	-
242	243	-
243	244	-
244	245	-
245	246	-
246	247	-
247	248	-
248	249	-
249	250	-
250	251	-
251	252	-
252	253	-
253	254	-
254	255	-
255	256	-
256	257	-
257	258	-
258	259	-
259	260	-

ТЕКСТОВОЕ ОПИСАНИЕ
местоположения границ населенных пунктов, территориальных зон

Прохождение границы		Описание прохождения границы
от точки	до точки	
1	2	3
260	261	-
261	236	-
262	263	-
263	264	-
264	265	-
265	266	-
266	267	-
267	268	-
268	262	-
269	270	-
270	271	-
271	272	-
272	273	-
273	274	-
274	275	-
275	276	-
276	269	-
277	278	-
278	279	-
279	280	-
280	281	-
281	282	-
282	283	-
283	284	-
284	285	-
285	277	-
286	287	-
287	288	-
288	289	-
289	290	-
290	291	-
291	292	-
292	286	-
293	294	-
294	295	-
295	296	-
296	297	-

ТЕКСТОВОЕ ОПИСАНИЕ
местоположения границ населенных пунктов, территориальных зон

Прохождение границы		Описание прохождения границы
от точки	до точки	
1	2	3
297	298	-
298	299	-
299	300	-
300	301	-
301	302	-
302	303	-
303	304	-
304	305	-
305	306	-
306	307	-
307	308	-
308	309	-
309	293	-
310	311	-
311	312	-
312	313	-
313	314	-
314	315	-
315	316	-
316	317	-
317	318	-
318	319	-
319	320	-
320	321	-
321	322	-
322	323	-
323	324	-
324	325	-
325	326	-
326	327	-
327	328	-
328	329	-
329	330	-
330	331	-
331	332	-
332	333	-
333	310	-

ТЕКСТОВОЕ ОПИСАНИЕ
местоположения границ населенных пунктов, территориальных зон

Прохождение границы		Описание прохождения границы
от точки	до точки	
1	2	3
334	335	-
335	336	-
336	337	-
337	338	-
338	339	-
339	340	-
340	341	-
341	342	-
342	343	-
343	344	-
344	345	-
345	346	-
346	347	-
347	348	-
348	349	-
349	350	-
350	351	-
351	352	-
352	353	-
353	354	-
354	355	-
355	356	-
356	357	-
357	358	-
358	359	-
359	360	-
360	361	-
361	362	-
362	363	-
363	364	-
364	365	-
365	366	-
366	367	-
367	368	-
368	369	-
369	370	-
370	371	-

ТЕКСТОВОЕ ОПИСАНИЕ
местоположения границ населенных пунктов, территориальных зон

Прохождение границы		Описание прохождения границы
от точки	до точки	
1	2	3
371	372	-
372	373	-
373	374	-
374	375	-
375	376	-
376	377	-
377	378	-
378	379	-
379	380	-
380	334	-
381	382	-
382	383	-
383	384	-
384	385	-
385	386	-
386	387	-
387	388	-
388	389	-
389	390	-
390	391	-
391	392	-
392	393	-
393	394	-
394	395	-
395	396	-
396	397	-
397	398	-
398	399	-
399	400	-
400	401	-
401	402	-
402	403	-
403	404	-
404	405	-
405	406	-
406	407	-
407	408	-

ТЕКСТОВОЕ ОПИСАНИЕ
местоположения границ населенных пунктов, территориальных зон

Прохождение границы		Описание прохождения границы
от точки	до точки	
1	2	3
408	409	-
409	410	-
410	411	-
411	412	-
412	413	-
413	414	-
414	415	-
415	416	-
416	417	-
417	418	-
418	419	-
419	420	-
420	421	-
421	422	-
422	423	-
423	424	-
424	425	-
425	426	-
426	427	-
427	428	-
428	429	-
429	430	-
430	431	-
431	432	-
432	433	-
433	434	-
434	435	-
435	436	-
436	437	-
437	438	-
438	439	-
439	440	-
440	441	-
441	442	-
442	443	-
443	444	-
444	445	-

ТЕКСТОВОЕ ОПИСАНИЕ
местоположения границ населенных пунктов, территориальных зон

Прохождение границы		Описание прохождения границы
от точки	до точки	
1	2	3
445	446	-
446	447	-
447	448	-
448	449	-
449	450	-
450	451	-
451	452	-
452	453	-
453	454	-
454	455	-
455	456	-
456	457	-
457	458	-
458	459	-
459	460	-
460	461	-
461	462	-
462	463	-
463	464	-
464	465	-
465	466	-
466	467	-
467	468	-
468	469	-
469	470	-
470	471	-
471	472	-
472	473	-
473	474	-
474	475	-
475	476	-
476	477	-
477	478	-
478	479	-
479	480	-
480	481	-
481	482	-

ТЕКСТОВОЕ ОПИСАНИЕ
местоположения границ населенных пунктов, территориальных зон

Прохождение границы		Описание прохождения границы
от точки	до точки	
1	2	3
482	483	-
483	484	-
484	485	-
485	486	-
486	487	-
487	488	-
488	489	-
489	490	-
490	491	-
491	492	-
492	493	-
493	494	-
494	495	-
495	496	-
496	497	-
497	498	-
498	499	-
499	500	-
500	501	-
501	502	-
502	503	-
503	504	-
504	505	-
505	506	-
506	507	-
507	508	-
508	509	-
509	510	-
510	511	-
511	512	-
512	513	-
513	514	-
514	515	-
515	516	-
516	517	-
517	518	-
518	519	-

ТЕКСТОВОЕ ОПИСАНИЕ
местоположения границ населенных пунктов, территориальных зон

Прохождение границы		Описание прохождения границы
от точки	до точки	
1	2	3
519	520	-
520	521	-
521	522	-
522	523	-
523	381	-
524	525	-
525	526	-
526	527	-
527	528	-
528	529	-
529	530	-
530	531	-
531	532	-
532	533	-
533	534	-
534	535	-
535	536	-
536	537	-
537	538	-
538	539	-
539	540	-
540	541	-
541	542	-
542	543	-
543	544	-
544	545	-
545	546	-
546	547	-
547	548	-
548	549	-
549	550	-
550	551	-
551	552	-
552	553	-
553	554	-
554	524	-
555	556	-

ТЕКСТОВОЕ ОПИСАНИЕ
местоположения границ населенных пунктов, территориальных зон

Прохождение границы		Описание прохождения границы
от точки	до точки	
1	2	3
556	557	-
557	558	-
558	559	-
559	560	-
560	561	-
561	562	-
562	563	-
563	564	-
564	565	-
565	566	-
566	555	-
567	568	-
568	569	-
569	570	-
570	571	-
571	572	-
572	573	-
573	574	-
574	567	-
575	576	-
576	577	-
577	578	-
578	579	-
579	580	-
580	581	-
581	582	-
582	583	-
583	584	-
584	585	-
585	586	-
586	587	-
587	588	-
588	589	-
589	590	-
590	591	-
591	592	-
592	593	-

ТЕКСТОВОЕ ОПИСАНИЕ
местоположения границ населенных пунктов, территориальных зон

Прохождение границы		Описание прохождения границы
от точки	до точки	
1	2	3
593	594	-
594	595	-
595	596	-
596	597	-
597	598	-
598	599	-
599	600	-
600	601	-
601	602	-
602	603	-
603	604	-
604	605	-
605	606	-
606	607	-
607	608	-
608	609	-
609	610	-
610	611	-
611	612	-
612	613	-
613	575	-
614	615	-
615	616	-
616	617	-
617	618	-
618	619	-
619	620	-
620	621	-
621	622	-
622	623	-
623	624	-
624	625	-
625	626	-
626	627	-
627	628	-
628	629	-
629	630	-

ТЕКСТОВОЕ ОПИСАНИЕ
местоположения границ населенных пунктов, территориальных зон

Прохождение границы		Описание прохождения границы
от точки	до точки	
1	2	3
630	631	-
631	632	-
632	633	-
633	634	-
634	635	-
635	636	-
636	637	-
637	638	-
638	639	-
639	640	-
640	641	-
641	642	-
642	643	-
643	644	-
644	645	-
645	646	-
646	647	-
647	648	-
648	649	-
649	650	-
650	651	-
651	652	-
652	653	-
653	654	-
654	655	-
655	656	-
656	657	-
657	658	-
658	659	-
659	660	-
660	661	-
661	662	-
662	663	-
663	664	-
664	665	-
665	666	-
666	667	-

ТЕКСТОВОЕ ОПИСАНИЕ
местоположения границ населенных пунктов, территориальных зон

Прохождение границы		Описание прохождения границы
от точки	до точки	
1	2	3
667	668	-
668	669	-
669	670	-
670	671	-
671	672	-
672	673	-
673	674	-
674	675	-
675	676	-
676	677	-
677	678	-
678	679	-
679	680	-
680	681	-
681	682	-
682	683	-
683	684	-
684	685	-
685	686	-
686	687	-
687	688	-
688	689	-
689	690	-
690	691	-
691	692	-
692	693	-
693	694	-
694	695	-
695	696	-
696	697	-
697	698	-
698	699	-
699	700	-
700	701	-
701	702	-
702	703	-
703	704	-

ТЕКСТОВОЕ ОПИСАНИЕ
местоположения границ населенных пунктов, территориальных зон

Прохождение границы		Описание прохождения границы
от точки	до точки	
1	2	3
704	705	-
705	706	-
706	707	-
707	708	-
708	709	-
709	710	-
710	711	-
711	712	-
712	713	-
713	714	-
714	715	-
715	716	-
716	717	-
717	718	-
718	719	-
719	720	-
720	614	-
721	722	-
722	723	-
723	724	-
724	721	-
725	726	-
726	727	-
727	728	-
728	729	-
729	730	-
730	731	-
731	732	-
732	733	-
733	734	-
734	735	-
735	736	-
736	737	-
737	738	-
738	739	-
739	740	-
740	741	-

ТЕКСТОВОЕ ОПИСАНИЕ
местоположения границ населенных пунктов, территориальных зон

Прохождение границы		Описание прохождения границы
от точки	до точки	
1	2	3
741	742	-
742	743	-
743	744	-
744	745	-
745	746	-
746	747	-
747	748	-
748	749	-
749	750	-
750	751	-
751	752	-
752	753	-
753	725	-
754	755	-
755	756	-
756	757	-
757	758	-
758	759	-
759	760	-
760	761	-
761	762	-
762	763	-
763	764	-
764	765	-
765	766	-
766	767	-
767	768	-
768	769	-
769	770	-
770	771	-
771	772	-
772	773	-
773	754	-
774	775	-
775	776	-
776	777	-
777	778	-

ТЕКСТОВОЕ ОПИСАНИЕ
местоположения границ населенных пунктов, территориальных зон

Прохождение границы		Описание прохождения границы
от точки	до точки	
1	2	3
778	779	-
779	780	-
780	781	-
781	782	-
782	783	-
783	784	-
784	785	-
785	786	-
786	787	-
787	788	-
788	789	-
789	790	-
790	791	-
791	792	-
792	793	-
793	794	-
794	795	-
795	796	-
796	797	-
797	798	-
798	799	-
799	800	-
800	801	-
801	802	-
802	774	-
803	804	-
804	805	-
805	806	-
806	807	-
807	808	-
808	809	-
809	810	-
810	811	-
811	812	-
812	813	-
813	814	-
814	815	-

ТЕКСТОВОЕ ОПИСАНИЕ
местоположения границ населенных пунктов, территориальных зон

Прохождение границы		Описание прохождения границы
от точки	до точки	
1	2	3
815	816	-
816	817	-
817	818	-
818	819	-
819	820	-
820	821	-
821	803	-
822	823	-
823	824	-
824	825	-
825	826	-
826	827	-
827	828	-
828	829	-
829	830	-
830	831	-
831	832	-
832	833	-
833	834	-
834	835	-
835	836	-
836	837	-
837	838	-
838	839	-
839	840	-
840	841	-
841	842	-
842	843	-
843	844	-
844	845	-
845	846	-
846	847	-
847	848	-
848	849	-
849	850	-
850	851	-
851	852	-

ТЕКСТОВОЕ ОПИСАНИЕ
местоположения границ населенных пунктов, территориальных зон

Прохождение границы		Описание прохождения границы
от точки	до точки	
1	2	3
852	853	-
853	854	-
854	855	-
855	856	-
856	857	-
857	858	-
858	859	-
859	860	-
860	861	-
861	862	-
862	863	-
863	864	-
864	865	-
865	866	-
866	867	-
867	868	-
868	869	-
869	870	-
870	871	-
871	872	-
872	873	-
873	874	-
874	875	-
875	876	-
876	877	-
877	878	-
878	879	-
879	880	-
880	881	-
881	882	-
882	883	-
883	884	-
884	885	-
885	886	-
886	887	-
887	888	-
888	889	-

ТЕКСТОВОЕ ОПИСАНИЕ
местоположения границ населенных пунктов, территориальных зон

Прохождение границы		Описание прохождения границы
от точки	до точки	
1	2	3
889	890	-
890	891	-
891	892	-
892	893	-
893	894	-
894	895	-
895	896	-
896	897	-
897	898	-
898	899	-
899	900	-
900	901	-
901	902	-
902	903	-
903	904	-
904	905	-
905	906	-
906	907	-
907	908	-
908	909	-
909	910	-
910	911	-
911	912	-
912	913	-
913	914	-
914	915	-
915	916	-
916	917	-
917	918	-
918	919	-
919	920	-
920	921	-
921	922	-
922	923	-
923	924	-
924	925	-
925	926	-

ТЕКСТОВОЕ ОПИСАНИЕ
местоположения границ населенных пунктов, территориальных зон

Прохождение границы		Описание прохождения границы
от точки	до точки	
1	2	3
926	927	-
927	928	-
928	929	-
929	930	-
930	931	-
931	932	-
932	933	-
933	934	-
934	935	-
935	936	-
936	937	-
937	938	-
938	939	-
939	940	-
940	941	-
941	942	-
942	943	-
943	944	-
944	945	-
945	946	-
946	947	-
947	948	-
948	949	-
949	950	-
950	951	-
951	952	-
952	953	-
953	954	-
954	955	-
955	956	-
956	957	-
957	958	-
958	959	-
959	960	-
960	961	-
961	962	-
962	963	-

ТЕКСТОВОЕ ОПИСАНИЕ
местоположения границ населенных пунктов, территориальных зон

Прохождение границы		Описание прохождения границы
от точки	до точки	
1	2	3
963	964	-
964	965	-
965	966	-
966	967	-
967	968	-
968	969	-
969	970	-
970	971	-
971	972	-
972	973	-
973	974	-
974	975	-
975	976	-
976	977	-
977	978	-
978	979	-
979	980	-
980	981	-
981	982	-
982	983	-
983	984	-
984	985	-
985	986	-
986	987	-
987	988	-
988	989	-
989	990	-
990	991	-
991	992	-
992	993	-
993	994	-
994	995	-
995	996	-
996	997	-
997	998	-
998	999	-
999	1000	-

ТЕКСТОВОЕ ОПИСАНИЕ
местоположения границ населенных пунктов, территориальных зон

Прохождение границы		Описание прохождения границы
от точки	до точки	
1	2	3
1000	1001	-
1001	1002	-
1002	1003	-
1003	1004	-
1004	1005	-
1005	1006	-
1006	1007	-
1007	1008	-
1008	1009	-
1009	1010	-
1010	1011	-
1011	1012	-
1012	1013	-
1013	1014	-
1014	1015	-
1015	1016	-
1016	1017	-
1017	1018	-
1018	1019	-
1019	1020	-
1020	1021	-
1021	1022	-
1022	1023	-
1023	1024	-
1024	1025	-
1025	1026	-
1026	1027	-
1027	1028	-
1028	1029	-
1029	1030	-
1030	1031	-
1031	1032	-
1032	1033	-
1033	1034	-
1034	1035	-
1035	1036	-
1036	1037	-

ТЕКСТОВОЕ ОПИСАНИЕ
местоположения границ населенных пунктов, территориальных зон

Прохождение границы		Описание прохождения границы
от точки	до точки	
1	2	3
1037	1038	-
1038	1039	-
1039	1040	-
1040	1041	-
1041	1042	-
1042	1043	-
1043	1044	-
1044	1045	-
1045	1046	-
1046	1047	-
1047	1048	-
1048	1049	-
1049	1050	-
1050	1051	-
1051	1052	-
1052	1053	-
1053	1054	-
1054	1055	-
1055	1056	-
1056	1057	-
1057	1058	-
1058	1059	-
1059	1060	-
1060	1061	-
1061	1062	-
1062	1063	-
1063	1064	-
1064	1065	-
1065	1066	-
1066	1067	-
1067	1068	-
1068	1069	-
1069	1070	-
1070	1071	-
1071	1072	-
1072	1073	-
1073	1074	-

ТЕКСТОВОЕ ОПИСАНИЕ местоположения границ населенных пунктов, территориальных зон		
Прохождение границы		Описание прохождения границы
от точки	до точки	
1	2	3
1074	1075	-
1075	1076	-
1076	1077	-
1077	1078	-
1078	1079	-
1079	1080	-
1080	1081	-
1081	1082	-
1082	1083	-
1083	1084	-
1084	1085	-
1085	1086	-
1086	1087	-
1087	1088	-
1088	1089	-
1089	1090	-
1090	1091	-
1091	1092	-
1092	1093	-
1093	1094	-
1094	1095	-
1095	1096	-
1096	1097	-
1097	1098	-
1098	1099	-
1099	1100	-
1100	1101	-
1101	1102	-
1102	1103	-
1103	1104	-
1104	1105	-
1105	1106	-
1106	1107	-
1107	1108	-
1108	1109	-
1109	1110	-
1110	1111	-

ТЕКСТОВОЕ ОПИСАНИЕ местоположения границ населенных пунктов, территориальных зон		
Прохождение границы		Описание прохождения границы
от точки	до точки	
1	2	3
1111	1112	-
1112	1113	-
1113	1114	-
1114	1115	-
1115	1116	-
1116	1117	-
1117	1118	-
1118	1119	-
1119	1120	-
1120	1121	-
1121	1122	-
1122	1123	-
1123	1124	-
1124	1125	-
1125	1126	-
1126	1127	-
1127	1128	-
1128	1129	-
1129	1130	-
1130	1131	-
1131	1132	-
1132	1133	-
1133	1134	-
1134	1135	-
1135	1136	-
1136	1137	-
1137	1138	-
1138	1139	-
1139	1140	-
1140	1141	-
1141	1142	-
1142	1143	-
1143	1144	-
1144	1145	-
1145	1146	-
1146	1147	-
1147	1148	-

ТЕКСТОВОЕ ОПИСАНИЕ местоположения границ населенных пунктов, территориальных зон		
Прохождение границы		Описание прохождения границы
от точки	до точки	
1	2	3
1148	1149	-
1149	1150	-
1150	1151	-
1151	1152	-
1152	1153	-
1153	1154	-
1154	1155	-
1155	1156	-
1156	1157	-
1157	1158	-
1158	1159	-
1159	1160	-
1160	1161	-
1161	1162	-
1162	1163	-
1163	1164	-
1164	1165	-
1165	822	-
1166	1167	-
1167	1168	-
1168	1169	-
1169	1170	-
1170	1171	-
1171	1172	-
1172	1173	-
1173	1174	-
1174	1175	-
1175	1176	-
1176	1177	-
1177	1178	-
1178	1179	-
1179	1180	-
1180	1181	-
1181	1182	-
1182	1183	-
1183	1184	-
1184	1166	-

ТЕКСТОВОЕ ОПИСАНИЕ местоположения границ населенных пунктов, территориальных зон		
Прохождение границы		Описание прохождения границы
от точки	до точки	
1	2	3
1185	1186	-
1186	1187	-
1187	1188	-
1188	1189	-
1189	1190	-
1190	1191	-
1191	1192	-
1192	1193	-
1193	1194	-
1194	1195	-
1195	1196	-
1196	1197	-
1197	1198	-
1198	1199	-
1199	1200	-
1200	1201	-
1201	1202	-
1202	1203	-
1203	1204	-
1204	1205	-
1205	1206	-
1206	1207	-
1207	1208	-
1208	1209	-
1209	1210	-
1210	1211	-
1211	1212	-
1212	1213	-
1213	1214	-
1214	1215	-
1215	1216	-
1216	1217	-
1217	1218	-
1218	1219	-
1219	1220	-
1220	1221	-
1221	1222	-

ТЕКСТОВОЕ ОПИСАНИЕ местоположения границ населенных пунктов, территориальных зон		
Прохождение границы		Описание прохождения границы
от точки	до точки	
1	2	3
1222	1223	-
1223	1224	-
1224	1225	-
1225	1226	-
1226	1227	-
1227	1228	-
1228	1229	-
1229	1230	-
1230	1231	-
1231	1232	-
1232	1233	-
1233	1234	-
1234	1235	-
1235	1236	-
1236	1237	-
1237	1238	-
1238	1239	-
1239	1240	-
1240	1241	-
1241	1242	-
1242	1243	-
1243	1244	-
1244	1245	-
1245	1246	-
1246	1247	-
1247	1248	-
1248	1249	-
1249	1250	-
1250	1251	-
1251	1252	-
1252	1253	-
1253	1254	-
1254	1255	-
1255	1256	-
1256	1257	-
1257	1258	-
1258	1259	-

ТЕКСТОВОЕ ОПИСАНИЕ местоположения границ населенных пунктов, территориальных зон		
Прохождение границы		Описание прохождения границы
от точки	до точки	
1	2	3
1259	1260	-
1260	1261	-
1261	1262	-
1262	1263	-
1263	1264	-
1264	1265	-
1265	1266	-
1266	1267	-
1267	1268	-
1268	1269	-
1269	1270	-
1270	1271	-
1271	1272	-
1272	1273	-
1273	1274	-
1274	1275	-
1275	1276	-
1276	1277	-
1277	1278	-
1278	1279	-
1279	1280	-
1280	1281	-
1281	1282	-
1282	1283	-
1283	1284	-
1284	1285	-
1285	1286	-
1286	1287	-
1287	1288	-
1288	1289	-
1289	1290	-
1290	1291	-
1291	1292	-
1292	1293	-
1293	1294	-
1294	1295	-
1295	1296	-

ТЕКСТОВОЕ ОПИСАНИЕ
местоположения границ населенных пунктов, территориальных зон

Прохождение границы		Описание прохождения границы
от точки	до точки	
1	2	3
1296	1297	-
1297	1298	-
1298	1299	-
1299	1300	-
1300	1301	-
1301	1302	-
1302	1303	-
1303	1304	-
1304	1305	-
1305	1306	-
1306	1185	-
1307	1308	-
1308	1309	-
1309	1310	-
1310	1311	-
1311	1312	-
1312	1313	-
1313	1314	-
1314	1315	-
1315	1316	-
1316	1317	-
1317	1318	-
1318	1319	-
1319	1320	-
1320	1307	-
1321	1322	-
1322	1323	-
1323	1324	-
1324	1325	-
1325	1326	-
1326	1327	-
1327	1328	-
1328	1329	-
1329	1330	-
1330	1331	-
1331	1332	-
1332	1333	-

ТЕКСТОВОЕ ОПИСАНИЕ местоположения границ населенных пунктов, территориальных зон		
Прохождение границы		Описание прохождения границы
от точки	до точки	
1	2	3
1333	1334	-
1334	1335	-
1335	1336	-
1336	1337	-
1337	1338	-
1338	1339	-
1339	1340	-
1340	1341	-
1341	1342	-
1342	1343	-
1343	1344	-
1344	1345	-
1345	1346	-
1346	1347	-
1347	1348	-
1348	1349	-
1349	1350	-
1350	1351	-
1351	1352	-
1352	1353	-
1353	1354	-
1354	1355	-
1355	1356	-
1356	1357	-
1357	1358	-
1358	1359	-
1359	1360	-
1360	1361	-
1361	1362	-
1362	1363	-
1363	1364	-
1364	1365	-
1365	1366	-
1366	1367	-
1367	1368	-
1368	1369	-
1369	1370	-

ТЕКСТОВОЕ ОПИСАНИЕ
местоположения границ населенных пунктов, территориальных зон

Прохождение границы		Описание прохождения границы
от точки	до точки	
1	2	3
1370	1371	-
1371	1372	-
1372	1373	-
1373	1374	-
1374	1375	-
1375	1376	-
1376	1377	-
1377	1378	-
1378	1379	-
1379	1380	-
1380	1381	-
1381	1382	-
1382	1383	-
1383	1384	-
1384	1385	-
1385	1386	-
1386	1387	-
1387	1388	-
1388	1389	-
1389	1390	-
1390	1391	-
1391	1392	-
1392	1393	-
1393	1394	-
1394	1395	-
1395	1396	-
1396	1321	-
1397	1398	-
1398	1399	-
1399	1400	-
1400	1401	-
1401	1402	-
1402	1403	-
1403	1404	-
1404	1405	-
1405	1406	-
1406	1407	-

ТЕКСТОВОЕ ОПИСАНИЕ
местоположения границ населенных пунктов, территориальных зон

Прохождение границы		Описание прохождения границы
от точки	до точки	
1	2	3
1407	1408	-
1408	1409	-
1409	1410	-
1410	1411	-
1411	1412	-
1412	1413	-
1413	1414	-
1414	1415	-
1415	1416	-
1416	1417	-
1417	1418	-
1418	1419	-
1419	1420	-
1420	1421	-
1421	1422	-
1422	1423	-
1423	1424	-
1424	1425	-
1425	1426	-
1426	1427	-
1427	1428	-
1428	1429	-
1429	1430	-
1430	1431	-
1431	1432	-
1432	1433	-
1433	1434	-
1434	1435	-
1435	1436	-
1436	1437	-
1437	1438	-
1438	1439	-
1439	1440	-
1440	1441	-
1441	1442	-
1442	1443	-
1443	1397	-

ТЕКСТОВОЕ ОПИСАНИЕ местоположения границ населенных пунктов, территориальных зон		
Прохождение границы		Описание прохождения границы
от точки	до точки	
1	2	3
1444	1445	-
1445	1446	-
1446	1447	-
1447	1448	-
1448	1449	-
1449	1450	-
1450	1451	-
1451	1452	-
1452	1453	-
1453	1454	-
1454	1455	-
1455	1456	-
1456	1457	-
1457	1458	-
1458	1459	-
1459	1460	-
1460	1461	-
1461	1462	-
1462	1463	-
1463	1464	-
1464	1465	-
1465	1466	-
1466	1467	-
1467	1468	-
1468	1469	-
1469	1470	-
1470	1471	-
1471	1472	-
1472	1473	-
1473	1474	-
1474	1475	-
1475	1476	-
1476	1477	-
1477	1478	-
1478	1479	-
1479	1480	-
1480	1481	-

ТЕКСТОВОЕ ОПИСАНИЕ местоположения границ населенных пунктов, территориальных зон		
Прохождение границы		Описание прохождения границы
от точки	до точки	
1	2	3
1481	1482	-
1482	1483	-
1483	1484	-
1484	1485	-
1485	1486	-
1486	1487	-
1487	1488	-
1488	1489	-
1489	1490	-
1490	1491	-
1491	1492	-
1492	1493	-
1493	1494	-
1494	1495	-
1495	1496	-
1496	1497	-
1497	1498	-
1498	1499	-
1499	1500	-
1500	1501	-
1501	1502	-
1502	1503	-
1503	1504	-
1504	1505	-
1505	1506	-
1506	1507	-
1507	1508	-
1508	1509	-
1509	1510	-
1510	1511	-
1511	1512	-
1512	1513	-
1513	1514	-
1514	1515	-
1515	1516	-
1516	1517	-
1517	1518	-

ТЕКСТОВОЕ ОПИСАНИЕ местоположения границ населенных пунктов, территориальных зон		
Прохождение границы		Описание прохождения границы
от точки	до точки	
1	2	3
1518	1519	-
1519	1520	-
1520	1521	-
1521	1522	-
1522	1523	-
1523	1524	-
1524	1525	-
1525	1526	-
1526	1527	-
1527	1528	-
1528	1529	-
1529	1530	-
1530	1531	-
1531	1532	-
1532	1533	-
1533	1534	-
1534	1535	-
1535	1536	-
1536	1537	-
1537	1538	-
1538	1539	-
1539	1540	-
1540	1541	-
1541	1542	-
1542	1543	-
1543	1544	-
1544	1444	-
1545	1546	-
1546	1547	-
1547	1548	-
1548	1549	-
1549	1550	-
1550	1551	-
1551	1552	-
1552	1553	-
1553	1554	-
1554	1555	-

ТЕКСТОВОЕ ОПИСАНИЕ местоположения границ населенных пунктов, территориальных зон		
Прохождение границы		Описание прохождения границы
от точки	до точки	
1	2	3
1555	1556	-
1556	1557	-
1557	1558	-
1558	1559	-
1559	1560	-
1560	1561	-
1561	1562	-
1562	1563	-
1563	1564	-
1564	1565	-
1565	1566	-
1566	1567	-
1567	1568	-
1568	1569	-
1569	1570	-
1570	1571	-
1571	1572	-
1572	1573	-
1573	1574	-
1574	1575	-
1575	1576	-
1576	1577	-
1577	1578	-
1578	1579	-
1579	1580	-
1580	1581	-
1581	1582	-
1582	1583	-
1583	1584	-
1584	1585	-
1585	1586	-
1586	1587	-
1587	1588	-
1588	1589	-
1589	1590	-
1590	1591	-
1591	1592	-

ТЕКСТОВОЕ ОПИСАНИЕ
местоположения границ населенных пунктов, территориальных зон

Прохождение границы		Описание прохождения границы
от точки	до точки	
1	2	3
1592	1593	-
1593	1594	-
1594	1595	-
1595	1596	-
1596	1597	-
1597	1598	-
1598	1599	-
1599	1600	-
1600	1601	-
1601	1602	-
1602	1603	-
1603	1604	-
1604	1605	-
1605	1606	-
1606	1607	-
1607	1608	-
1608	1609	-
1609	1610	-
1610	1611	-
1611	1612	-
1612	1613	-
1613	1614	-
1614	1615	-
1615	1616	-
1616	1617	-
1617	1618	-
1618	1619	-
1619	1620	-
1620	1621	-
1621	1622	-
1622	1623	-
1623	1624	-
1624	1625	-
1625	1626	-
1626	1627	-
1627	1628	-
1628	1629	-

ТЕКСТОВОЕ ОПИСАНИЕ местоположения границ населенных пунктов, территориальных зон		
Прохождение границы		Описание прохождения границы
от точки	до точки	
1	2	3
1629	1630	-
1630	1631	-
1631	1632	-
1632	1633	-
1633	1634	-
1634	1635	-
1635	1636	-
1636	1637	-
1637	1638	-
1638	1639	-
1639	1640	-
1640	1641	-
1641	1642	-
1642	1643	-
1643	1644	-
1644	1645	-
1645	1646	-
1646	1647	-
1647	1648	-
1648	1649	-
1649	1650	-
1650	1651	-
1651	1652	-
1652	1653	-
1653	1654	-
1654	1655	-
1655	1656	-
1656	1657	-
1657	1658	-
1658	1659	-
1659	1660	-
1660	1661	-
1661	1662	-
1662	1663	-
1663	1664	-
1664	1665	-
1665	1666	-

ТЕКСТОВОЕ ОПИСАНИЕ местоположения границ населенных пунктов, территориальных зон		
Прохождение границы		Описание прохождения границы
от точки	до точки	
1	2	3
1666	1667	-
1667	1668	-
1668	1669	-
1669	1545	-
1670	1671	-
1671	1672	-
1672	1673	-
1673	1674	-
1674	1675	-
1675	1676	-
1676	1677	-
1677	1678	-
1678	1679	-
1679	1680	-
1680	1681	-
1681	1682	-
1682	1683	-
1683	1684	-
1684	1685	-
1685	1686	-
1686	1687	-
1687	1688	-
1688	1689	-
1689	1690	-
1690	1691	-
1691	1692	-
1692	1693	-
1693	1694	-
1694	1695	-
1695	1696	-
1696	1697	-
1697	1698	-
1698	1699	-
1699	1700	-
1700	1701	-
1701	1702	-
1702	1703	-

ТЕКСТОВОЕ ОПИСАНИЕ местоположения границ населенных пунктов, территориальных зон		
Прохождение границы		Описание прохождения границы
от точки	до точки	
1	2	3
1703	1704	-
1704	1705	-
1705	1706	-
1706	1707	-
1707	1708	-
1708	1709	-
1709	1710	-
1710	1711	-
1711	1712	-
1712	1713	-
1713	1714	-
1714	1715	-
1715	1716	-
1716	1717	-
1717	1718	-
1718	1719	-
1719	1720	-
1720	1721	-
1721	1722	-
1722	1723	-
1723	1724	-
1724	1725	-
1725	1726	-
1726	1727	-
1727	1728	-
1728	1729	-
1729	1730	-
1730	1731	-
1731	1732	-
1732	1733	-
1733	1734	-
1734	1735	-
1735	1736	-
1736	1737	-
1737	1670	-
1738	1739	-
1739	1740	-

ТЕКСТОВОЕ ОПИСАНИЕ местоположения границ населенных пунктов, территориальных зон		
Прохождение границы		Описание прохождения границы
от точки	до точки	
1	2	3
1740	1741	-
1741	1742	-
1742	1743	-
1743	1744	-
1744	1745	-
1745	1746	-
1746	1747	-
1747	1748	-
1748	1749	-
1749	1750	-
1750	1751	-
1751	1752	-
1752	1753	-
1753	1754	-
1754	1755	-
1755	1756	-
1756	1757	-
1757	1758	-
1758	1759	-
1759	1760	-
1760	1761	-
1761	1762	-
1762	1763	-
1763	1764	-
1764	1765	-
1765	1766	-
1766	1767	-
1767	1768	-
1768	1769	-
1769	1770	-
1770	1771	-
1771	1772	-
1772	1773	-
1773	1774	-
1774	1775	-
1775	1776	-
1776	1777	-

ТЕКСТОВОЕ ОПИСАНИЕ местоположения границ населенных пунктов, территориальных зон		
Прохождение границы		Описание прохождения границы
от точки	до точки	
1	2	3
1777	1778	-
1778	1779	-
1779	1780	-
1780	1781	-
1781	1782	-
1782	1783	-
1783	1738	-
1784	1785	-
1785	1786	-
1786	1787	-
1787	1788	-
1788	1789	-
1789	1790	-
1790	1791	-
1791	1784	-
1792	1793	-
1793	1794	-
1794	1795	-
1795	1796	-
1796	1797	-
1797	1798	-
1798	1799	-
1799	1800	-
1800	1801	-
1801	1802	-
1802	1803	-
1803	1804	-
1804	1805	-
1805	1806	-
1806	1807	-
1807	1808	-
1808	1809	-
1809	1810	-
1810	1811	-
1811	1812	-
1812	1813	-
1813	1814	-

ТЕКСТОВОЕ ОПИСАНИЕ местоположения границ населенных пунктов, территориальных зон		
Прохождение границы		Описание прохождения границы
от точки	до точки	
1	2	3
1814	1815	-
1815	1816	-
1816	1817	-
1817	1818	-
1818	1819	-
1819	1820	-
1820	1821	-
1821	1822	-
1822	1823	-
1823	1824	-
1824	1825	-
1825	1826	-
1826	1827	-
1827	1828	-
1828	1829	-
1829	1830	-
1830	1831	-
1831	1832	-
1832	1833	-
1833	1834	-
1834	1835	-
1835	1836	-
1836	1837	-
1837	1838	-
1838	1839	-
1839	1840	-
1840	1841	-
1841	1842	-
1842	1792	-
1843	1844	-
1844	1845	-
1845	1846	-
1846	1847	-
1847	1848	-
1848	1849	-
1849	1850	-
1850	1851	-

ТЕКСТОВОЕ ОПИСАНИЕ местоположения границ населенных пунктов, территориальных зон		
Прохождение границы		Описание прохождения границы
от точки	до точки	
1	2	3
1851	1852	-
1852	1853	-
1853	1854	-
1854	1855	-
1855	1843	-
1856	1857	-
1857	1858	-
1858	1859	-
1859	1860	-
1860	1861	-
1861	1856	-
1862	1863	-
1863	1864	-
1864	1865	-
1865	1866	-
1866	1867	-
1867	1868	-
1868	1869	-
1869	1870	-
1870	1871	-
1871	1872	-
1872	1873	-
1873	1874	-
1874	1875	-
1875	1876	-
1876	1877	-
1877	1878	-
1878	1879	-
1879	1880	-
1880	1881	-
1881	1882	-
1882	1883	-
1883	1884	-
1884	1885	-
1885	1886	-
1886	1887	-
1887	1888	-

ТЕКСТОВОЕ ОПИСАНИЕ местоположения границ населенных пунктов, территориальных зон		
Прохождение границы		Описание прохождения границы
от точки	до точки	
1	2	3
1888	1889	-
1889	1890	-
1890	1891	-
1891	1892	-
1892	1893	-
1893	1894	-
1894	1895	-
1895	1896	-
1896	1897	-
1897	1898	-
1898	1899	-
1899	1900	-
1900	1901	-
1901	1902	-
1902	1903	-
1903	1904	-
1904	1905	-
1905	1906	-
1906	1907	-
1907	1908	-
1908	1909	-
1909	1910	-
1910	1911	-
1911	1912	-
1912	1913	-
1913	1914	-
1914	1915	-
1915	1916	-
1916	1917	-
1917	1862	-
1918	1919	-
1919	1920	-
1920	1921	-
1921	1922	-
1922	1923	-
1923	1924	-
1924	1925	-

ТЕКСТОВОЕ ОПИСАНИЕ местоположения границ населенных пунктов, территориальных зон		
Прохождение границы		Описание прохождения границы
от точки	до точки	
1	2	3
1925	1918	-
1926	1927	-
1927	1928	-
1928	1929	-
1929	1930	-
1930	1931	-
1931	1932	-
1932	1933	-
1933	1934	-
1934	1935	-
1935	1936	-
1936	1937	-
1937	1938	-
1938	1939	-
1939	1940	-
1940	1941	-
1941	1942	-
1942	1943	-
1943	1944	-
1944	1945	-
1945	1946	-
1946	1947	-
1947	1948	-
1948	1949	-
1949	1950	-
1950	1951	-
1951	1952	-
1952	1953	-
1953	1954	-
1954	1955	-
1955	1956	-
1956	1957	-
1957	1958	-
1958	1959	-
1959	1960	-
1960	1961	-
1961	1962	-

ТЕКСТОВОЕ ОПИСАНИЕ
местоположения границ населенных пунктов, территориальных зон

Прохождение границы		Описание прохождения границы
от точки	до точки	
1	2	3
1962	1963	-
1963	1964	-
1964	1965	-
1965	1966	-
1966	1967	-
1967	1968	-
1968	1969	-
1969	1970	-
1970	1971	-
1971	1972	-
1972	1973	-
1973	1974	-
1974	1975	-
1975	1976	-
1976	1977	-
1977	1978	-
1978	1979	-
1979	1926	-
1980	1981	-
1981	1982	-
1982	1983	-
1983	1984	-
1984	1985	-
1985	1986	-
1986	1987	-
1987	1988	-
1988	1989	-
1989	1990	-
1990	1991	-
1991	1992	-
1992	1993	-
1993	1994	-
1994	1995	-
1995	1996	-
1996	1997	-
1997	1998	-
1998	1999	-

ТЕКСТОВОЕ ОПИСАНИЕ
местоположения границ населенных пунктов, территориальных зон

Прохождение границы		Описание прохождения границы
от точки	до точки	
1	2	3
1999	2000	-
2000	2001	-
2001	2002	-
2002	2003	-
2003	2004	-
2004	2005	-
2005	2006	-
2006	2007	-
2007	2008	-
2008	2009	-
2009	2010	-
2010	2011	-
2011	1980	-
2012	2013	-
2013	2014	-
2014	2015	-
2015	2016	-
2016	2017	-
2017	2018	-
2018	2019	-
2019	2020	-
2020	2021	-
2021	2022	-
2022	2023	-
2023	2024	-
2024	2025	-
2025	2026	-
2026	2027	-
2027	2028	-
2028	2029	-
2029	2030	-
2030	2031	-
2031	2032	-
2032	2033	-
2033	2034	-
2034	2035	-
2035	2036	-

ТЕКСТОВОЕ ОПИСАНИЕ местоположения границ населенных пунктов, территориальных зон		
Прохождение границы		Описание прохождения границы
от точки	до точки	
1	2	3
2036	2037	-
2037	2038	-
2038	2039	-
2039	2040	-
2040	2041	-
2041	2042	-
2042	2043	-
2043	2044	-
2044	2045	-
2045	2046	-
2046	2047	-
2047	2048	-
2048	2049	-
2049	2050	-
2050	2051	-
2051	2052	-
2052	2053	-
2053	2054	-
2054	2055	-
2055	2056	-
2056	2057	-
2057	2058	-
2058	2059	-
2059	2060	-
2060	2061	-
2061	2062	-
2062	2063	-
2063	2064	-
2064	2065	-
2065	2066	-
2066	2067	-
2067	2068	-
2068	2069	-
2069	2070	-
2070	2071	-
2071	2072	-
2072	2073	-

ТЕКСТОВОЕ ОПИСАНИЕ
местоположения границ населенных пунктов, территориальных зон

Прохождение границы		Описание прохождения границы
от точки	до точки	
1	2	3
2073	2074	-
2074	2075	-
2075	2076	-
2076	2077	-
2077	2078	-
2078	2079	-
2079	2080	-
2080	2081	-
2081	2082	-
2082	2083	-
2083	2084	-
2084	2085	-
2085	2086	-
2086	2087	-
2087	2088	-
2088	2089	-
2089	2090	-
2090	2091	-
2091	2092	-
2092	2093	-
2093	2094	-
2094	2095	-
2095	2096	-
2096	2097	-
2097	2098	-
2098	2099	-
2099	2100	-
2100	2101	-
2101	2102	-
2102	2103	-
2103	2104	-
2104	2105	-
2105	2106	-
2106	2107	-
2107	2108	-
2108	2109	-
2109	2110	-

ТЕКСТОВОЕ ОПИСАНИЕ местоположения границ населенных пунктов, территориальных зон		
Прохождение границы		Описание прохождения границы
от точки	до точки	
1	2	3
2110	2111	-
2111	2112	-
2112	2113	-
2113	2114	-
2114	2115	-
2115	2116	-
2116	2117	-
2117	2118	-
2118	2119	-
2119	2120	-
2120	2121	-
2121	2122	-
2122	2123	-
2123	2124	-
2124	2125	-
2125	2126	-
2126	2127	-
2127	2128	-
2128	2129	-
2129	2130	-
2130	2131	-
2131	2132	-
2132	2133	-
2133	2134	-
2134	2135	-
2135	2136	-
2136	2137	-
2137	2138	-
2138	2139	-
2139	2140	-
2140	2141	-
2141	2142	-
2142	2143	-
2143	2144	-
2144	2145	-
2145	2146	-
2146	2147	-

ТЕКСТОВОЕ ОПИСАНИЕ местоположения границ населенных пунктов, территориальных зон		
Прохождение границы		Описание прохождения границы
от точки	до точки	
1	2	3
2147	2148	-
2148	2149	-
2149	2150	-
2150	2151	-
2151	2152	-
2152	2153	-
2153	2154	-
2154	2155	-
2155	2156	-
2156	2157	-
2157	2158	-
2158	2159	-
2159	2160	-
2160	2161	-
2161	2162	-
2162	2163	-
2163	2164	-
2164	2165	-
2165	2166	-
2166	2167	-
2167	2168	-
2168	2169	-
2169	2170	-
2170	2171	-
2171	2172	-
2172	2173	-
2173	2174	-
2174	2175	-
2175	2176	-
2176	2177	-
2177	2178	-
2178	2179	-
2179	2180	-
2180	2181	-
2181	2182	-
2182	2183	-
2183	2184	-

ТЕКСТОВОЕ ОПИСАНИЕ местоположения границ населенных пунктов, территориальных зон		
Прохождение границы		Описание прохождения границы
от точки	до точки	
1	2	3
2184	2185	-
2185	2186	-
2186	2187	-
2187	2188	-
2188	2189	-
2189	2190	-
2190	2191	-
2191	2192	-
2192	2193	-
2193	2194	-
2194	2195	-
2195	2196	-
2196	2197	-
2197	2198	-
2198	2199	-
2199	2200	-
2200	2201	-
2201	2202	-
2202	2203	-
2203	2204	-
2204	2205	-
2205	2206	-
2206	2207	-
2207	2208	-
2208	2209	-
2209	2210	-
2210	2211	-
2211	2212	-
2212	2213	-
2213	2214	-
2214	2215	-
2215	2216	-
2216	2217	-
2217	2218	-
2218	2219	-
2219	2220	-
2220	2221	-

ТЕКСТОВОЕ ОПИСАНИЕ местоположения границ населенных пунктов, территориальных зон		
Прохождение границы		Описание прохождения границы
от точки	до точки	
1	2	3
2221	2222	-
2222	2223	-
2223	2224	-
2224	2225	-
2225	2226	-
2226	2227	-
2227	2228	-
2228	2229	-
2229	2230	-
2230	2231	-
2231	2232	-
2232	2233	-
2233	2234	-
2234	2235	-
2235	2236	-
2236	2237	-
2237	2238	-
2238	2239	-
2239	2240	-
2240	2241	-
2241	2242	-
2242	2243	-
2243	2244	-
2244	2245	-
2245	2246	-
2246	2247	-
2247	2248	-
2248	2249	-
2249	2250	-
2250	2251	-
2251	2252	-
2252	2253	-
2253	2012	-
2254	2255	-
2255	2256	-
2256	2257	-
2257	2258	-

ТЕКСТОВОЕ ОПИСАНИЕ местоположения границ населенных пунктов, территориальных зон		
Прохождение границы		Описание прохождения границы
от точки	до точки	
1	2	3
2258	2259	-
2259	2260	-
2260	2261	-
2261	2262	-
2262	2263	-
2263	2264	-
2264	2265	-
2265	2266	-
2266	2267	-
2267	2268	-
2268	2269	-
2269	2270	-
2270	2271	-
2271	2272	-
2272	2273	-
2273	2274	-
2274	2275	-
2275	2276	-
2276	2277	-
2277	2278	-
2278	2279	-
2279	2280	-
2280	2281	-
2281	2282	-
2282	2283	-
2283	2284	-
2284	2285	-
2285	2286	-
2286	2287	-
2287	2288	-
2288	2289	-
2289	2290	-
2290	2291	-
2291	2292	-
2292	2293	-
2293	2294	-
2294	2295	-

ТЕКСТОВОЕ ОПИСАНИЕ
местоположения границ населенных пунктов, территориальных зон

Прохождение границы		Описание прохождения границы
от точки	до точки	
1	2	3
2295	2296	-
2296	2297	-
2297	2298	-
2298	2299	-
2299	2300	-
2300	2301	-
2301	2254	-
2302	2303	-
2303	2304	-
2304	2305	-
2305	2306	-
2306	2307	-
2307	2308	-
2308	2309	-
2309	2310	-
2310	2311	-
2311	2312	-
2312	2313	-
2313	2314	-
2314	2315	-
2315	2316	-
2316	2317	-
2317	2318	-
2318	2319	-
2319	2320	-
2320	2321	-
2321	2322	-
2322	2323	-
2323	2324	-
2324	2325	-
2325	2326	-
2326	2327	-
2327	2328	-
2328	2329	-
2329	2330	-
2330	2331	-
2331	2332	-

ТЕКСТОВОЕ ОПИСАНИЕ местоположения границ населенных пунктов, территориальных зон		
Прохождение границы		Описание прохождения границы
от точки	до точки	
1	2	3
2332	2333	-
2333	2334	-
2334	2335	-
2335	2336	-
2336	2337	-
2337	2338	-
2338	2339	-
2339	2340	-
2340	2341	-
2341	2342	-
2342	2343	-
2343	2344	-
2344	2345	-
2345	2346	-
2346	2347	-
2347	2348	-
2348	2349	-
2349	2350	-
2350	2351	-
2351	2352	-
2352	2353	-
2353	2354	-
2354	2355	-
2355	2356	-
2356	2357	-
2357	2358	-
2358	2359	-
2359	2360	-
2360	2361	-
2361	2302	-
2362	2363	-
2363	2364	-
2364	2365	-
2365	2366	-
2366	2367	-
2367	2368	-
2368	2369	-

ТЕКСТОВОЕ ОПИСАНИЕ
местоположения границ населенных пунктов, территориальных зон

Прохождение границы		Описание прохождения границы
от точки	до точки	
1	2	3
2369	2370	-
2370	2371	-
2371	2372	-
2372	2373	-
2373	2374	-
2374	2375	-
2375	2376	-
2376	2377	-
2377	2378	-
2378	2379	-
2379	2380	-
2380	2381	-
2381	2382	-
2382	2383	-
2383	2384	-
2384	2385	-
2385	2386	-
2386	2387	-
2387	2362	-
2388	2389	-
2389	2390	-
2390	2391	-
2391	2392	-
2392	2393	-
2393	2394	-
2394	2395	-
2395	2396	-
2396	2397	-
2397	2398	-
2398	2399	-
2399	2400	-
2400	2401	-
2401	2402	-
2402	2403	-
2403	2404	-
2404	2405	-
2405	2406	-

ТЕКСТОВОЕ ОПИСАНИЕ
местоположения границ населенных пунктов, территориальных зон

Прохождение границы		Описание прохождения границы
от точки	до точки	
1	2	3
2406	2407	-
2407	2408	-
2408	2409	-
2409	2410	-
2410	2411	-
2411	2412	-
2412	2413	-
2413	2414	-
2414	2415	-
2415	2416	-
2416	2417	-
2417	2418	-
2418	2419	-
2419	2420	-
2420	2421	-
2421	2422	-
2422	2423	-
2423	2424	-
2424	2425	-
2425	2426	-
2426	2427	-
2427	2428	-
2428	2429	-
2429	2430	-
2430	2431	-
2431	2432	-
2432	2433	-
2433	2434	-
2434	2435	-
2435	2436	-
2436	2437	-
2437	2438	-
2438	2439	-
2439	2440	-
2440	2441	-
2441	2442	-
2442	2443	-

ТЕКСТОВОЕ ОПИСАНИЕ
местоположения границ населенных пунктов, территориальных зон

Прохождение границы		Описание прохождения границы
от точки	до точки	
1	2	3
2443	2444	-
2444	2445	-
2445	2446	-
2446	2447	-
2447	2448	-
2448	2449	-
2449	2450	-
2450	2451	-
2451	2452	-
2452	2453	-
2453	2454	-
2454	2455	-
2455	2456	-
2456	2457	-
2457	2458	-
2458	2459	-
2459	2460	-
2460	2461	-
2461	2462	-
2462	2463	-
2463	2464	-
2464	2465	-
2465	2466	-
2466	2467	-
2467	2468	-
2468	2469	-
2469	2470	-
2470	2471	-
2471	2472	-
2472	2473	-
2473	2474	-
2474	2475	-
2475	2476	-
2476	2477	-
2477	2478	-
2478	2479	-
2479	2480	-

ТЕКСТОВОЕ ОПИСАНИЕ местоположения границ населенных пунктов, территориальных зон		
Прохождение границы		Описание прохождения границы
от точки	до точки	
1	2	3
2480	2481	-
2481	2482	-
2482	2483	-
2483	2484	-
2484	2485	-
2485	2486	-
2486	2487	-
2487	2488	-
2488	2489	-
2489	2490	-
2490	2491	-
2491	2492	-
2492	2493	-
2493	2494	-
2494	2495	-
2495	2496	-
2496	2497	-
2497	2498	-
2498	2499	-
2499	2500	-
2500	2501	-
2501	2502	-
2502	2503	-
2503	2504	-
2504	2505	-
2505	2506	-
2506	2507	-
2507	2508	-
2508	2509	-
2509	2510	-
2510	2511	-
2511	2512	-
2512	2513	-
2513	2514	-
2514	2515	-
2515	2516	-
2516	2517	-

ТЕКСТОВОЕ ОПИСАНИЕ местоположения границ населенных пунктов, территориальных зон		
Прохождение границы		Описание прохождения границы
от точки	до точки	
1	2	3
2517	2518	-
2518	2519	-
2519	2520	-
2520	2521	-
2521	2522	-
2522	2523	-
2523	2524	-
2524	2525	-
2525	2526	-
2526	2527	-
2527	2528	-
2528	2529	-
2529	2530	-
2530	2531	-
2531	2532	-
2532	2533	-
2533	2534	-
2534	2535	-
2535	2536	-
2536	2537	-
2537	2538	-
2538	2539	-
2539	2540	-
2540	2541	-
2541	2542	-
2542	2543	-
2543	2544	-
2544	2545	-
2545	2546	-
2546	2547	-
2547	2548	-
2548	2549	-
2549	2550	-
2550	2551	-
2551	2552	-
2552	2553	-
2553	2554	-

ТЕКСТОВОЕ ОПИСАНИЕ
местоположения границ населенных пунктов, территориальных зон

Прохождение границы		Описание прохождения границы
от точки	до точки	
1	2	3
2554	2555	-
2555	2556	-
2556	2557	-
2557	2558	-
2558	2559	-
2559	2560	-
2560	2561	-
2561	2562	-
2562	2563	-
2563	2564	-
2564	2565	-
2565	2566	-
2566	2567	-
2567	2568	-
2568	2569	-
2569	2570	-
2570	2571	-
2571	2388	-
2572	2573	-
2573	2574	-
2574	2575	-
2575	2576	-
2576	2577	-
2577	2578	-
2578	2579	-
2579	2580	-
2580	2581	-
2581	2582	-
2582	2583	-
2583	2584	-
2584	2585	-
2585	2586	-
2586	2587	-
2587	2588	-
2588	2589	-
2589	2590	-
2590	2591	-

ТЕКСТОВОЕ ОПИСАНИЕ
местоположения границ населенных пунктов, территориальных зон

Прохождение границы		Описание прохождения границы
от точки	до точки	
1	2	3
2591	2592	-
2592	2593	-
2593	2594	-
2594	2595	-
2595	2596	-
2596	2597	-
2597	2598	-
2598	2599	-
2599	2600	-
2600	2601	-
2601	2602	-
2602	2603	-
2603	2604	-
2604	2605	-
2605	2606	-
2606	2607	-
2607	2608	-
2608	2609	-
2609	2610	-
2610	2611	-
2611	2612	-
2612	2613	-
2613	2614	-
2614	2615	-
2615	2616	-
2616	2617	-
2617	2618	-
2618	2619	-
2619	2620	-
2620	2621	-
2621	2622	-
2622	2623	-
2623	2624	-
2624	2625	-
2625	2626	-
2626	2627	-
2627	2628	-

ТЕКСТОВОЕ ОПИСАНИЕ
местоположения границ населенных пунктов, территориальных зон

Прохождение границы		Описание прохождения границы
от точки	до точки	
1	2	3
2628	2629	-
2629	2630	-
2630	2631	-
2631	2632	-
2632	2633	-
2633	2634	-
2634	2635	-
2635	2636	-
2636	2637	-
2637	2638	-
2638	2639	-
2639	2640	-
2640	2641	-
2641	2642	-
2642	2643	-
2643	2644	-
2644	2645	-
2645	2646	-
2646	2647	-
2647	2648	-
2648	2649	-
2649	2650	-
2650	2651	-
2651	2652	-
2652	2653	-
2653	2654	-
2654	2655	-
2655	2656	-
2656	2657	-
2657	2658	-
2658	2659	-
2659	2660	-
2660	2661	-
2661	2662	-
2662	2663	-
2663	2664	-
2664	2665	-

ТЕКСТОВОЕ ОПИСАНИЕ
местоположения границ населенных пунктов, территориальных зон

Прохождение границы		Описание прохождения границы
от точки	до точки	
1	2	3
2665	2666	-
2666	2667	-
2667	2668	-
2668	2669	-
2669	2670	-
2670	2671	-
2671	2672	-
2672	2673	-
2673	2674	-
2674	2675	-
2675	2676	-
2676	2572	-
2677	2678	-
2678	2679	-
2679	2680	-
2680	2681	-
2681	2682	-
2682	2683	-
2683	2677	-
2684	2685	-
2685	2686	-
2686	2687	-
2687	2688	-
2688	2689	-
2689	2690	-
2690	2691	-
2691	2692	-
2692	2693	-
2693	2694	-
2694	2695	-
2695	2696	-
2696	2697	-
2697	2698	-
2698	2699	-
2699	2700	-
2700	2701	-
2701	2702	-

ТЕКСТОВОЕ ОПИСАНИЕ
местоположения границ населенных пунктов, территориальных зон

Прохождение границы		Описание прохождения границы
от точки	до точки	
1	2	3
2702	2703	-
2703	2704	-
2704	2705	-
2705	2706	-
2706	2707	-
2707	2708	-
2708	2709	-
2709	2710	-
2710	2711	-
2711	2684	-
2712	2713	-
2713	2714	-
2714	2715	-
2715	2716	-
2716	2717	-
2717	2718	-
2718	2719	-
2719	2720	-
2720	2721	-
2721	2722	-
2722	2723	-
2723	2724	-
2724	2725	-
2725	2726	-
2726	2727	-
2727	2728	-
2728	2729	-
2729	2730	-
2730	2731	-
2731	2732	-
2732	2733	-
2733	2734	-
2734	2735	-
2735	2736	-
2736	2737	-
2737	2738	-
2738	2739	-

ТЕКСТОВОЕ ОПИСАНИЕ
местоположения границ населенных пунктов, территориальных зон

Прохождение границы		Описание прохождения границы
от точки	до точки	
1	2	3
2739	2740	-
2740	2741	-
2741	2742	-
2742	2743	-
2743	2744	-
2744	2745	-
2745	2746	-
2746	2747	-
2747	2748	-
2748	2749	-
2749	2750	-
2750	2751	-
2751	2752	-
2752	2753	-
2753	2754	-
2754	2755	-
2755	2756	-
2756	2757	-
2757	2758	-
2758	2759	-
2759	2760	-
2760	2761	-
2761	2762	-
2762	2763	-
2763	2764	-
2764	2765	-
2765	2766	-
2766	2767	-
2767	2768	-
2768	2769	-
2769	2770	-
2770	2771	-
2771	2772	-
2772	2773	-
2773	2774	-
2774	2775	-
2775	2776	-

ТЕКСТОВОЕ ОПИСАНИЕ
местоположения границ населенных пунктов, территориальных зон

Прохождение границы		Описание прохождения границы
от точки	до точки	
1	2	3
2776	2777	-
2777	2778	-
2778	2779	-
2779	2780	-
2780	2781	-
2781	2782	-
2782	2783	-
2783	2784	-
2784	2712	-
2785	2786	-
2786	2787	-
2787	2788	-
2788	2789	-
2789	2790	-
2790	2785	-
2791	2792	-
2792	2793	-
2793	2794	-
2794	2795	-
2795	2796	-
2796	2797	-
2797	2798	-
2798	2799	-
2799	2800	-
2800	2801	-
2801	2802	-
2802	2803	-
2803	2804	-
2804	2805	-
2805	2806	-
2806	2807	-
2807	2808	-
2808	2809	-
2809	2810	-
2810	2811	-
2811	2812	-
2812	2813	-

ТЕКСТОВОЕ ОПИСАНИЕ
местоположения границ населенных пунктов, территориальных зон

Прохождение границы		Описание прохождения границы
от точки	до точки	
1	2	3
2813	2814	-
2814	2815	-
2815	2816	-
2816	2817	-
2817	2818	-
2818	2819	-
2819	2820	-
2820	2821	-
2821	2822	-
2822	2823	-
2823	2824	-
2824	2825	-
2825	2826	-
2826	2827	-
2827	2828	-
2828	2829	-
2829	2830	-
2830	2831	-
2831	2832	-
2832	2833	-
2833	2834	-
2834	2835	-
2835	2836	-
2836	2837	-
2837	2838	-
2838	2839	-
2839	2840	-
2840	2841	-
2841	2842	-
2842	2843	-
2843	2844	-
2844	2845	-
2845	2846	-
2846	2847	-
2847	2848	-
2848	2849	-
2849	2850	-

ТЕКСТОВОЕ ОПИСАНИЕ
местоположения границ населенных пунктов, территориальных зон

Прохождение границы		Описание прохождения границы
от точки	до точки	
1	2	3
2850	2851	-
2851	2852	-
2852	2853	-
2853	2854	-
2854	2855	-
2855	2856	-
2856	2857	-
2857	2858	-
2858	2859	-
2859	2860	-
2860	2861	-
2861	2862	-
2862	2863	-
2863	2864	-
2864	2865	-
2865	2866	-
2866	2867	-
2867	2868	-
2868	2869	-
2869	2870	-
2870	2871	-
2871	2872	-
2872	2873	-
2873	2874	-
2874	2875	-
2875	2876	-
2876	2877	-
2877	2878	-
2878	2879	-
2879	2880	-
2880	2881	-
2881	2882	-
2882	2883	-
2883	2884	-
2884	2885	-
2885	2886	-
2886	2887	-

ТЕКСТОВОЕ ОПИСАНИЕ
местоположения границ населенных пунктов, территориальных зон

Прохождение границы		Описание прохождения границы
от точки	до точки	
1	2	3
2887	2888	-
2888	2889	-
2889	2890	-
2890	2891	-
2891	2892	-
2892	2893	-
2893	2894	-
2894	2895	-
2895	2896	-
2896	2897	-
2897	2898	-
2898	2899	-
2899	2900	-
2900	2901	-
2901	2902	-
2902	2903	-
2903	2904	-
2904	2905	-
2905	2906	-
2906	2907	-
2907	2908	-
2908	2909	-
2909	2910	-
2910	2911	-
2911	2912	-
2912	2913	-
2913	2914	-
2914	2915	-
2915	2916	-
2916	2917	-
2917	2918	-
2918	2919	-
2919	2920	-
2920	2921	-
2921	2922	-
2922	2923	-
2923	2924	-

ТЕКСТОВОЕ ОПИСАНИЕ местоположения границ населенных пунктов, территориальных зон		
Прохождение границы		Описание прохождения границы
от точки	до точки	
1	2	3
2924	2925	-
2925	2926	-
2926	2927	-
2927	2928	-
2928	2929	-
2929	2930	-
2930	2931	-
2931	2932	-
2932	2933	-
2933	2934	-
2934	2935	-
2935	2936	-
2936	2937	-
2937	2938	-
2938	2939	-
2939	2940	-
2940	2941	-
2941	2942	-
2942	2943	-
2943	2944	-
2944	2945	-
2945	2946	-
2946	2947	-
2947	2948	-
2948	2949	-
2949	2950	-
2950	2951	-
2951	2952	-
2952	2953	-
2953	2954	-
2954	2955	-
2955	2956	-
2956	2957	-
2957	2958	-
2958	2959	-
2959	2960	-
2960	2961	-

ТЕКСТОВОЕ ОПИСАНИЕ местоположения границ населенных пунктов, территориальных зон		
Прохождение границы		Описание прохождения границы
от точки	до точки	
1	2	3
2961	2962	-
2962	2963	-
2963	2964	-
2964	2965	-
2965	2791	-
2966	2967	-
2967	2968	-
2968	2969	-
2969	2970	-
2970	2971	-
2971	2972	-
2972	2973	-
2973	2974	-
2974	2975	-
2975	2976	-
2976	2977	-
2977	2978	-
2978	2979	-
2979	2980	-
2980	2981	-
2981	2982	-
2982	2983	-
2983	2984	-
2984	2985	-
2985	2986	-
2986	2987	-
2987	2988	-
2988	2989	-
2989	2990	-
2990	2991	-
2991	2992	-
2992	2993	-
2993	2994	-
2994	2995	-
2995	2966	-
2996	2997	-
2997	2998	-

ТЕКСТОВОЕ ОПИСАНИЕ
местоположения границ населенных пунктов, территориальных зон

Прохождение границы		Описание прохождения границы
от точки	до точки	
1	2	3
2998	2999	-
2999	3000	-
3000	3001	-
3001	3002	-
3002	3003	-
3003	3004	-
3004	3005	-
3005	3006	-
3006	3007	-
3007	3008	-
3008	3009	-
3009	3010	-
3010	3011	-
3011	3012	-
3012	3013	-
3013	3014	-
3014	3015	-
3015	3016	-
3016	3017	-
3017	3018	-
3018	3019	-
3019	3020	-
3020	3021	-
3021	3022	-
3022	3023	-
3023	3024	-
3024	3025	-
3025	3026	-
3026	3027	-
3027	3028	-
3028	3029	-
3029	3030	-
3030	3031	-
3031	3032	-
3032	3033	-
3033	3034	-
3034	3035	-

ТЕКСТОВОЕ ОПИСАНИЕ
местоположения границ населенных пунктов, территориальных зон

Прохождение границы		Описание прохождения границы
от точки	до точки	
1	2	3
3035	3036	-
3036	3037	-
3037	3038	-
3038	3039	-
3039	3040	-
3040	3041	-
3041	3042	-
3042	3043	-
3043	3044	-
3044	3045	-
3045	3046	-
3046	3047	-
3047	3048	-
3048	3049	-
3049	3050	-
3050	3051	-
3051	3052	-
3052	3053	-
3053	3054	-
3054	3055	-
3055	3056	-
3056	3057	-
3057	3058	-
3058	3059	-
3059	3060	-
3060	3061	-
3061	3062	-
3062	3063	-
3063	3064	-
3064	3065	-
3065	3066	-
3066	3067	-
3067	3068	-
3068	3069	-
3069	3070	-
3070	3071	-
3071	3072	-

ТЕКСТОВОЕ ОПИСАНИЕ
местоположения границ населенных пунктов, территориальных зон

Прохождение границы		Описание прохождения границы
от точки	до точки	
1	2	3
3072	3073	-
3073	3074	-
3074	3075	-
3075	3076	-
3076	3077	-
3077	2996	-
3078	3079	-
3079	3080	-
3080	3081	-
3081	3082	-
3082	3083	-
3083	3084	-
3084	3085	-
3085	3086	-
3086	3087	-
3087	3088	-
3088	3089	-
3089	3090	-
3090	3091	-
3091	3092	-
3092	3093	-
3093	3094	-
3094	3078	-
3095	3096	-
3096	3097	-
3097	3098	-
3098	3099	-
3099	3100	-
3100	3101	-
3101	3102	-
3102	3103	-
3103	3104	-
3104	3105	-
3105	3095	-
3106	3107	-
3107	3108	-
3108	3109	-

ТЕКСТОВОЕ ОПИСАНИЕ
местоположения границ населенных пунктов, территориальных зон

Прохождение границы		Описание прохождения границы
от точки	до точки	
1	2	3
3109	3110	-
3110	3111	-
3111	3112	-
3112	3113	-
3113	3114	-
3114	3115	-
3115	3116	-
3116	3117	-
3117	3118	-
3118	3106	-
3119	3120	-
3120	3121	-
3121	3122	-
3122	3123	-
3123	3124	-
3124	3125	-
3125	3126	-
3126	3127	-
3127	3128	-
3128	3129	-
3129	3130	-
3130	3131	-
3131	3132	-
3132	3133	-
3133	3134	-
3134	3135	-
3135	3136	-
3136	3137	-
3137	3138	-
3138	3139	-
3139	3140	-
3140	3141	-
3141	3142	-
3142	3143	-
3143	3144	-
3144	3145	-
3145	3146	-

ТЕКСТОВОЕ ОПИСАНИЕ
местоположения границ населенных пунктов, территориальных зон

Прохождение границы		Описание прохождения границы
от точки	до точки	
1	2	3
3146	3147	-
3147	3148	-
3148	3149	-
3149	3150	-
3150	3151	-
3151	3152	-
3152	3153	-
3153	3154	-
3154	3155	-
3155	3156	-
3156	3157	-
3157	3158	-
3158	3159	-
3159	3160	-
3160	3161	-
3161	3162	-
3162	3163	-
3163	3164	-
3164	3165	-
3165	3166	-
3166	3167	-
3167	3168	-
3168	3169	-
3169	3170	-
3170	3171	-
3171	3172	-
3172	3173	-
3173	3174	-
3174	3175	-
3175	3176	-
3176	3177	-
3177	3178	-
3178	3179	-
3179	3180	-
3180	3181	-
3181	3182	-
3182	3183	-

ТЕКСТОВОЕ ОПИСАНИЕ местоположения границ населенных пунктов, территориальных зон		
Прохождение границы		Описание прохождения границы
от точки	до точки	
1	2	3
3183	3184	-
3184	3185	-
3185	3186	-
3186	3187	-
3187	3188	-
3188	3119	-
3189	3190	-
3190	3191	-
3191	3192	-
3192	3193	-
3193	3194	-
3194	3195	-
3195	3196	-
3196	3197	-
3197	3198	-
3198	3199	-
3199	3200	-
3200	3201	-
3201	3202	-
3202	3203	-
3203	3204	-
3204	3205	-
3205	3206	-
3206	3207	-
3207	3208	-
3208	3209	-
3209	3210	-
3210	3211	-
3211	3212	-
3212	3213	-
3213	3214	-
3214	3215	-
3215	3216	-
3216	3217	-
3217	3218	-
3218	3219	-
3219	3220	-

ТЕКСТОВОЕ ОПИСАНИЕ
местоположения границ населенных пунктов, территориальных зон

Прохождение границы		Описание прохождения границы
от точки	до точки	
1	2	3
3220	3221	-
3221	3222	-
3222	3223	-
3223	3224	-
3224	3225	-
3225	3226	-
3226	3227	-
3227	3228	-
3228	3229	-
3229	3230	-
3230	3231	-
3231	3232	-
3232	3233	-
3233	3234	-
3234	3235	-
3235	3236	-
3236	3237	-
3237	3238	-
3238	3239	-
3239	3240	-
3240	3241	-
3241	3242	-
3242	3243	-
3243	3244	-
3244	3245	-
3245	3246	-
3246	3247	-
3247	3248	-
3248	3249	-
3249	3250	-
3250	3251	-
3251	3252	-
3252	3253	-
3253	3254	-
3254	3255	-
3255	3256	-
3256	3257	-

ТЕКСТОВОЕ ОПИСАНИЕ
местоположения границ населенных пунктов, территориальных зон

Прохождение границы		Описание прохождения границы
от точки	до точки	
1	2	3
3257	3258	-
3258	3259	-
3259	3260	-
3260	3261	-
3261	3262	-
3262	3263	-
3263	3264	-
3264	3265	-
3265	3266	-
3266	3267	-
3267	3268	-
3268	3269	-
3269	3270	-
3270	3271	-
3271	3272	-
3272	3273	-
3273	3274	-
3274	3275	-
3275	3276	-
3276	3277	-
3277	3278	-
3278	3279	-
3279	3280	-
3280	3281	-
3281	3282	-
3282	3283	-
3283	3284	-
3284	3285	-
3285	3286	-
3286	3287	-
3287	3288	-
3288	3289	-
3289	3290	-
3290	3291	-
3291	3292	-
3292	3293	-
3293	3294	-

ТЕКСТОВОЕ ОПИСАНИЕ местоположения границ населенных пунктов, территориальных зон		
Прохождение границы		Описание прохождения границы
от точки	до точки	
1	2	3
3294	3295	-
3295	3296	-
3296	3297	-
3297	3298	-
3298	3299	-
3299	3300	-
3300	3301	-
3301	3302	-
3302	3189	-
3303	3304	-
3304	3305	-
3305	3306	-
3306	3307	-
3307	3308	-
3308	3309	-
3309	3310	-
3310	3311	-
3311	3312	-
3312	3313	-
3313	3314	-
3314	3315	-
3315	3316	-
3316	3317	-
3317	3318	-
3318	3319	-
3319	3320	-
3320	3321	-
3321	3322	-
3322	3323	-
3323	3324	-
3324	3325	-
3325	3326	-
3326	3327	-
3327	3328	-
3328	3329	-
3329	3330	-
3330	3331	-

ТЕКСТОВОЕ ОПИСАНИЕ
местоположения границ населенных пунктов, территориальных зон

Прохождение границы		Описание прохождения границы
от точки	до точки	
1	2	3
3331	3303	-
3332	3333	-
3333	3334	-
3334	3335	-
3335	3336	-
3336	3337	-
3337	3338	-
3338	3339	-
3339	3340	-
3340	3341	-
3341	3342	-
3342	3343	-
3343	3344	-
3344	3345	-
3345	3346	-
3346	3347	-
3347	3348	-
3348	3349	-
3349	3350	-
3350	3351	-
3351	3352	-
3352	3353	-
3353	3354	-
3354	3355	-
3355	3356	-
3356	3357	-
3357	3358	-
3358	3359	-
3359	3360	-
3360	3361	-
3361	3362	-
3362	3363	-
3363	3364	-
3364	3365	-
3365	3366	-
3366	3367	-
3367	3368	-

ТЕКСТОВОЕ ОПИСАНИЕ
местоположения границ населенных пунктов, территориальных зон

Прохождение границы		Описание прохождения границы
от точки	до точки	
1	2	3
3368	3369	-
3369	3370	-
3370	3371	-
3371	3372	-
3372	3373	-
3373	3374	-
3374	3375	-
3375	3376	-
3376	3377	-
3377	3378	-
3378	3379	-
3379	3380	-
3380	3381	-
3381	3382	-
3382	3383	-
3383	3384	-
3384	3385	-
3385	3386	-
3386	3387	-
3387	3388	-
3388	3389	-
3389	3390	-
3390	3391	-
3391	3392	-
3392	3393	-
3393	3394	-
3394	3395	-
3395	3396	-
3396	3397	-
3397	3398	-
3398	3399	-
3399	3400	-
3400	3401	-
3401	3402	-
3402	3403	-
3403	3404	-
3404	3405	-

ТЕКСТОВОЕ ОПИСАНИЕ
местоположения границ населенных пунктов, территориальных зон

Прохождение границы		Описание прохождения границы
от точки	до точки	
1	2	3
3405	3406	-
3406	3407	-
3407	3408	-
3408	3409	-
3409	3410	-
3410	3411	-
3411	3412	-
3412	3413	-
3413	3414	-
3414	3415	-
3415	3416	-
3416	3417	-
3417	3418	-
3418	3419	-
3419	3420	-
3420	3421	-
3421	3422	-
3422	3423	-
3423	3424	-
3424	3425	-
3425	3426	-
3426	3427	-
3427	3428	-
3428	3429	-
3429	3430	-
3430	3431	-
3431	3432	-
3432	3433	-
3433	3434	-
3434	3435	-
3435	3436	-
3436	3437	-
3437	3438	-
3438	3439	-
3439	3440	-
3440	3441	-
3441	3442	-

ТЕКСТОВОЕ ОПИСАНИЕ
местоположения границ населенных пунктов, территориальных зон

Прохождение границы		Описание прохождения границы
от точки	до точки	
1	2	3
3442	3443	-
3443	3444	-
3444	3332	-
3445	3446	-
3446	3447	-
3447	3448	-
3448	3449	-
3449	3450	-
3450	3451	-
3451	3452	-
3452	3453	-
3453	3454	-
3454	3455	-
3455	3456	-
3456	3457	-
3457	3458	-
3458	3459	-
3459	3460	-
3460	3461	-
3461	3462	-
3462	3463	-
3463	3464	-
3464	3465	-
3465	3466	-
3466	3467	-
3467	3468	-
3468	3469	-
3469	3470	-
3470	3471	-
3471	3472	-
3472	3473	-
3473	3474	-
3474	3475	-
3475	3445	-
3476	3477	-
3477	3478	-
3478	3479	-

ТЕКСТОВОЕ ОПИСАНИЕ
местоположения границ населенных пунктов, территориальных зон

Прохождение границы		Описание прохождения границы
от точки	до точки	
1	2	3
3479	3480	-
3480	3481	-
3481	3482	-
3482	3483	-
3483	3484	-
3484	3485	-
3485	3486	-
3486	3487	-
3487	3488	-
3488	3476	-
3489	3490	-
3490	3491	-
3491	3492	-
3492	3493	-
3493	3494	-
3494	3495	-
3495	3496	-
3496	3497	-
3497	3498	-
3498	3499	-
3499	3500	-
3500	3501	-
3501	3502	-
3502	3503	-
3503	3504	-
3504	3505	-
3505	3506	-
3506	3507	-
3507	3508	-
3508	3509	-
3509	3510	-
3510	3511	-
3511	3512	-
3512	3513	-
3513	3514	-
3514	3515	-
3515	3489	-

ТЕКСТОВОЕ ОПИСАНИЕ
местоположения границ населенных пунктов, территориальных зон

Прохождение границы		Описание прохождения границы
от точки	до точки	
1	2	3
3516	3517	-
3517	3518	-
3518	3519	-
3519	3520	-
3520	3521	-
3521	3522	-
3522	3523	-
3523	3524	-
3524	3525	-
3525	3526	-
3526	3527	-
3527	3528	-
3528	3529	-
3529	3530	-
3530	3531	-
3531	3532	-
3532	3533	-
3533	3534	-
3534	3535	-
3535	3536	-
3536	3537	-
3537	3538	-
3538	3539	-
3539	3540	-
3540	3541	-
3541	3542	-
3542	3543	-
3543	3544	-
3544	3545	-
3545	3546	-
3546	3547	-
3547	3548	-
3548	3549	-
3549	3550	-
3550	3516	-
3551	3552	-
3552	3553	-

ТЕКСТОВОЕ ОПИСАНИЕ
местоположения границ населенных пунктов, территориальных зон

Прохождение границы		Описание прохождения границы
от точки	до точки	
1	2	3
3553	3554	-
3554	3555	-
3555	3556	-
3556	3557	-
3557	3558	-
3558	3559	-
3559	3560	-
3560	3561	-
3561	3562	-
3562	3563	-
3563	3564	-
3564	3565	-
3565	3566	-
3566	3567	-
3567	3568	-
3568	3569	-
3569	3570	-
3570	3571	-
3571	3572	-
3572	3573	-
3573	3574	-
3574	3575	-
3575	3576	-
3576	3577	-
3577	3578	-
3578	3579	-
3579	3580	-
3580	3581	-
3581	3582	-
3582	3583	-
3583	3584	-
3584	3585	-
3585	3586	-
3586	3587	-
3587	3588	-
3588	3589	-
3589	3590	-

ТЕКСТОВОЕ ОПИСАНИЕ
местоположения границ населенных пунктов, территориальных зон

Прохождение границы		Описание прохождения границы
от точки	до точки	
1	2	3
3590	3591	-
3591	3592	-
3592	3593	-
3593	3594	-
3594	3595	-
3595	3596	-
3596	3597	-
3597	3598	-
3598	3599	-
3599	3600	-
3600	3601	-
3601	3602	-
3602	3603	-
3603	3604	-
3604	3605	-
3605	3606	-
3606	3607	-
3607	3608	-
3608	3609	-
3609	3610	-
3610	3611	-
3611	3612	-
3612	3613	-
3613	3614	-
3614	3615	-
3615	3616	-
3616	3617	-
3617	3618	-
3618	3619	-
3619	3620	-
3620	3621	-
3621	3622	-
3622	3623	-
3623	3624	-
3624	3625	-
3625	3626	-
3626	3627	-

ТЕКСТОВОЕ ОПИСАНИЕ
местоположения границ населенных пунктов, территориальных зон

Прохождение границы		Описание прохождения границы
от точки	до точки	
1	2	3
3627	3628	-
3628	3629	-
3629	3630	-
3630	3631	-
3631	3632	-
3632	3633	-
3633	3634	-
3634	3635	-
3635	3636	-
3636	3637	-
3637	3638	-
3638	3639	-
3639	3640	-
3640	3641	-
3641	3642	-
3642	3643	-
3643	3644	-
3644	3645	-
3645	3646	-
3646	3647	-
3647	3648	-
3648	3649	-
3649	3650	-
3650	3651	-
3651	3551	-
3652	3653	-
3653	3654	-
3654	3655	-
3655	3656	-
3656	3657	-
3657	3658	-
3658	3659	-
3659	3660	-
3660	3661	-
3661	3662	-
3662	3663	-
3663	3664	-

ТЕКСТОВОЕ ОПИСАНИЕ
местоположения границ населенных пунктов, территориальных зон

Прохождение границы		Описание прохождения границы
от точки	до точки	
1	2	3
3664	3665	-
3665	3666	-
3666	3667	-
3667	3668	-
3668	3669	-
3669	3670	-
3670	3671	-
3671	3672	-
3672	3673	-
3673	3674	-
3674	3675	-
3675	3676	-
3676	3677	-
3677	3678	-
3678	3679	-
3679	3680	-
3680	3681	-
3681	3682	-
3682	3683	-
3683	3684	-
3684	3685	-
3685	3686	-
3686	3687	-
3687	3688	-
3688	3689	-
3689	3690	-
3690	3691	-
3691	3692	-
3692	3693	-
3693	3694	-
3694	3695	-
3695	3696	-
3696	3697	-
3697	3698	-
3698	3699	-
3699	3700	-
3700	3701	-

ТЕКСТОВОЕ ОПИСАНИЕ
местоположения границ населенных пунктов, территориальных зон

Прохождение границы		Описание прохождения границы
от точки	до точки	
1	2	3
3701	3702	-
3702	3703	-
3703	3704	-
3704	3705	-
3705	3706	-
3706	3707	-
3707	3708	-
3708	3709	-
3709	3710	-
3710	3711	-
3711	3712	-
3712	3713	-
3713	3714	-
3714	3715	-
3715	3652	-
3716	3717	-
3717	3718	-
3718	3719	-
3719	3720	-
3720	3721	-
3721	3722	-
3722	3723	-
3723	3724	-
3724	3725	-
3725	3726	-
3726	3727	-
3727	3728	-
3728	3729	-
3729	3730	-
3730	3731	-
3731	3732	-
3732	3733	-
3733	3734	-
3734	3735	-
3735	3736	-
3736	3737	-
3737	3738	-

ТЕКСТОВОЕ ОПИСАНИЕ
местоположения границ населенных пунктов, территориальных зон

Прохождение границы		Описание прохождения границы
от точки	до точки	
1	2	3
3738	3739	-
3739	3740	-
3740	3741	-
3741	3742	-
3742	3743	-
3743	3744	-
3744	3745	-
3745	3746	-
3746	3747	-
3747	3748	-
3748	3749	-
3749	3750	-
3750	3751	-
3751	3752	-
3752	3753	-
3753	3754	-
3754	3716	-
3755	3756	-
3756	3757	-
3757	3758	-
3758	3759	-
3759	3760	-
3760	3761	-
3761	3762	-
3762	3763	-
3763	3764	-
3764	3765	-
3765	3766	-
3766	3767	-
3767	3768	-
3768	3769	-
3769	3770	-
3770	3771	-
3771	3772	-
3772	3773	-
3773	3774	-
3774	3775	-

ТЕКСТОВОЕ ОПИСАНИЕ
местоположения границ населенных пунктов, территориальных зон

Прохождение границы		Описание прохождения границы
от точки	до точки	
1	2	3
3775	3776	-
3776	3777	-
3777	3778	-
3778	3779	-
3779	3780	-
3780	3781	-
3781	3782	-
3782	3783	-
3783	3784	-
3784	3785	-
3785	3786	-
3786	3787	-
3787	3788	-
3788	3789	-
3789	3790	-
3790	3791	-
3791	3792	-
3792	3793	-
3793	3794	-
3794	3755	-
3795	3796	-
3796	3797	-
3797	3798	-
3798	3799	-
3799	3800	-
3800	3801	-
3801	3802	-
3802	3803	-
3803	3804	-
3804	3805	-
3805	3806	-
3806	3807	-
3807	3808	-
3808	3809	-
3809	3810	-
3810	3811	-
3811	3812	-

ТЕКСТОВОЕ ОПИСАНИЕ
местоположения границ населенных пунктов, территориальных зон

Прохождение границы		Описание прохождения границы
от точки	до точки	
1	2	3
3812	3813	-
3813	3814	-
3814	3815	-
3815	3816	-
3816	3817	-
3817	3818	-
3818	3819	-
3819	3820	-
3820	3821	-
3821	3822	-
3822	3823	-
3823	3824	-
3824	3825	-
3825	3795	-
3826	3827	-
3827	3828	-
3828	3829	-
3829	3830	-
3830	3831	-
3831	3832	-
3832	3833	-
3833	3834	-
3834	3835	-
3835	3836	-
3836	3837	-
3837	3838	-
3838	3839	-
3839	3840	-
3840	3841	-
3841	3842	-
3842	3843	-
3843	3844	-
3844	3845	-
3845	3846	-
3846	3847	-
3847	3848	-
3848	3849	-

ТЕКСТОВОЕ ОПИСАНИЕ
местоположения границ населенных пунктов, территориальных зон

Прохождение границы		Описание прохождения границы
от точки	до точки	
1	2	3
3849	3850	-
3850	3851	-
3851	3852	-
3852	3853	-
3853	3854	-
3854	3855	-
3855	3856	-
3856	3857	-
3857	3858	-
3858	3859	-
3859	3860	-
3860	3861	-
3861	3862	-
3862	3863	-
3863	3864	-
3864	3865	-
3865	3866	-
3866	3867	-
3867	3868	-
3868	3869	-
3869	3870	-
3870	3871	-
3871	3872	-
3872	3826	-
3873	3874	-
3874	3875	-
3875	3876	-
3876	3877	-
3877	3878	-
3878	3879	-
3879	3880	-
3880	3881	-
3881	3882	-
3882	3883	-
3883	3884	-
3884	3885	-
3885	3886	-

ТЕКСТОВОЕ ОПИСАНИЕ
местоположения границ населенных пунктов, территориальных зон

Прохождение границы		Описание прохождения границы
от точки	до точки	
1	2	3
3886	3887	-
3887	3888	-
3888	3889	-
3889	3873	-
3890	3891	-
3891	3892	-
3892	3893	-
3893	3894	-
3894	3895	-
3895	3896	-
3896	3897	-
3897	3898	-
3898	3899	-
3899	3900	-
3900	3901	-
3901	3902	-
3902	3903	-
3903	3890	-
3904	3905	-
3905	3906	-
3906	3907	-
3907	3908	-
3908	3909	-
3909	3910	-
3910	3911	-
3911	3912	-
3912	3913	-
3913	3914	-
3914	3915	-
3915	3916	-
3916	3917	-
3917	3918	-
3918	3919	-
3919	3920	-
3920	3921	-
3921	3922	-
3922	3923	-

ТЕКСТОВОЕ ОПИСАНИЕ
местоположения границ населенных пунктов, территориальных зон

Прохождение границы		Описание прохождения границы
от точки	до точки	
1	2	3
3923	3924	-
3924	3925	-
3925	3926	-
3926	3927	-
3927	3928	-
3928	3929	-
3929	3930	-
3930	3931	-
3931	3932	-
3932	3933	-
3933	3934	-
3934	3935	-
3935	3936	-
3936	3937	-
3937	3938	-
3938	3939	-
3939	3940	-
3940	3941	-
3941	3942	-
3942	3943	-
3943	3944	-
3944	3945	-
3945	3946	-
3946	3947	-
3947	3948	-
3948	3949	-
3949	3950	-
3950	3951	-
3951	3904	-
3952	3953	-
3953	3954	-
3954	3955	-
3955	3956	-
3956	3957	-
3957	3958	-
3958	3959	-
3959	3960	-

ТЕКСТОВОЕ ОПИСАНИЕ
местоположения границ населенных пунктов, территориальных зон

Прохождение границы		Описание прохождения границы
от точки	до точки	
1	2	3
3960	3961	-
3961	3962	-
3962	3963	-
3963	3964	-
3964	3965	-
3965	3966	-
3966	3967	-
3967	3968	-
3968	3969	-
3969	3970	-
3970	3971	-
3971	3972	-
3972	3973	-
3973	3974	-
3974	3975	-
3975	3976	-
3976	3977	-
3977	3978	-
3978	3979	-
3979	3980	-
3980	3981	-
3981	3982	-
3982	3983	-
3983	3984	-
3984	3985	-
3985	3986	-
3986	3987	-
3987	3988	-
3988	3989	-
3989	3990	-
3990	3991	-
3991	3952	-
3992	3993	-
3993	3994	-
3994	3995	-
3995	3996	-
3996	3997	-

ТЕКСТОВОЕ ОПИСАНИЕ
местоположения границ населенных пунктов, территориальных зон

Прохождение границы		Описание прохождения границы
от точки	до точки	
1	2	3
3997	3998	-
3998	3999	-
3999	4000	-
4000	4001	-
4001	3992	-
4002	4003	-
4003	4004	-
4004	4005	-
4005	4006	-
4006	4002	-
4007	4008	-
4008	4009	-
4009	4010	-
4010	4011	-
4011	4012	-
4012	4013	-
4013	4014	-
4014	4015	-
4015	4016	-
4016	4017	-
4017	4018	-
4018	4019	-
4019	4020	-
4020	4021	-
4021	4022	-
4022	4023	-
4023	4024	-
4024	4025	-
4025	4026	-
4026	4027	-
4027	4028	-
4028	4029	-
4029	4030	-
4030	4031	-
4031	4032	-
4032	4033	-
4033	4034	-

ТЕКСТОВОЕ ОПИСАНИЕ
местоположения границ населенных пунктов, территориальных зон

Прохождение границы		Описание прохождения границы
от точки	до точки	
1	2	3
4034	4035	-
4035	4036	-
4036	4037	-
4037	4038	-
4038	4039	-
4039	4040	-
4040	4007	-
4041	4042	-
4042	4043	-
4043	4044	-
4044	4045	-
4045	4046	-
4046	4047	-
4047	4048	-
4048	4049	-
4049	4050	-
4050	4051	-
4051	4052	-
4052	4053	-
4053	4054	-
4054	4055	-
4055	4056	-
4056	4057	-
4057	4058	-
4058	4059	-
4059	4060	-
4060	4061	-
4061	4062	-
4062	4063	-
4063	4064	-
4064	4065	-
4065	4066	-
4066	4067	-
4067	4068	-
4068	4069	-
4069	4070	-
4070	4071	-

ТЕКСТОВОЕ ОПИСАНИЕ местоположения границ населенных пунктов, территориальных зон		
Прохождение границы		Описание прохождения границы
от точки	до точки	
1	2	3
4071	4072	-
4072	4073	-
4073	4074	-
4074	4075	-
4075	4076	-
4076	4077	-
4077	4078	-
4078	4079	-
4079	4080	-
4080	4081	-
4081	4082	-
4082	4083	-
4083	4084	-
4084	4085	-
4085	4086	-
4086	4087	-
4087	4088	-
4088	4089	-
4089	4090	-
4090	4091	-
4091	4092	-
4092	4093	-
4093	4094	-
4094	4095	-
4095	4096	-
4096	4097	-
4097	4098	-
4098	4099	-
4099	4100	-
4100	4041	-
4101	4102	-
4102	4103	-
4103	4104	-
4104	4105	-
4105	4106	-
4106	4107	-
4107	4108	-

ТЕКСТОВОЕ ОПИСАНИЕ
местоположения границ населенных пунктов, территориальных зон

Прохождение границы		Описание прохождения границы
от точки	до точки	
1	2	3
4108	4109	-
4109	4110	-
4110	4111	-
4111	4112	-
4112	4113	-
4113	4114	-
4114	4115	-
4115	4101	-
4116	4117	-
4117	4118	-
4118	4119	-
4119	4120	-
4120	4121	-
4121	4122	-
4122	4123	-
4123	4124	-
4124	4125	-
4125	4126	-
4126	4127	-
4127	4128	-
4128	4129	-
4129	4130	-
4130	4131	-
4131	4132	-
4132	4133	-
4133	4134	-
4134	4135	-
4135	4136	-
4136	4137	-
4137	4116	-
4138	4139	-
4139	4140	-
4140	4141	-
4141	4142	-
4142	4143	-
4143	4144	-
4144	4145	-

ТЕКСТОВОЕ ОПИСАНИЕ
местоположения границ населенных пунктов, территориальных зон

Прохождение границы		Описание прохождения границы
от точки	до точки	
1	2	3
4145	4146	-
4146	4147	-
4147	4148	-
4148	4149	-
4149	4138	-
4150	4151	-
4151	4152	-
4152	4153	-
4153	4154	-
4154	4155	-
4155	4156	-
4156	4157	-
4157	4158	-
4158	4159	-
4159	4160	-
4160	4161	-
4161	4162	-
4162	4163	-
4163	4164	-
4164	4165	-
4165	4166	-
4166	4167	-
4167	4168	-
4168	4169	-
4169	4170	-
4170	4171	-
4171	4172	-
4172	4173	-
4173	4174	-
4174	4175	-
4175	4176	-
4176	4177	-
4177	4178	-
4178	4179	-
4179	4180	-
4180	4181	-
4181	4182	-

ТЕКСТОВОЕ ОПИСАНИЕ
местоположения границ населенных пунктов, территориальных зон

Прохождение границы		Описание прохождения границы
от точки	до точки	
1	2	3
4182	4183	-
4183	4184	-
4184	4185	-
4185	4186	-
4186	4187	-
4187	4188	-
4188	4189	-
4189	4190	-
4190	4191	-
4191	4192	-
4192	4193	-
4193	4194	-
4194	4195	-
4195	4196	-
4196	4197	-
4197	4198	-
4198	4199	-
4199	4200	-
4200	4201	-
4201	4202	-
4202	4203	-
4203	4204	-
4204	4205	-
4205	4206	-
4206	4207	-
4207	4208	-
4208	4209	-
4209	4210	-
4210	4150	-
4211	4212	-
4212	4213	-
4213	4214	-
4214	4215	-
4215	4216	-
4216	4217	-
4217	4218	-
4218	4219	-

ТЕКСТОВОЕ ОПИСАНИЕ местоположения границ населенных пунктов, территориальных зон		
Прохождение границы		Описание прохождения границы
от точки	до точки	
1	2	3
4219	4220	-
4220	4221	-
4221	4222	-
4222	4223	-
4223	4224	-
4224	4225	-
4225	4226	-
4226	4227	-
4227	4228	-
4228	4229	-
4229	4230	-
4230	4231	-
4231	4232	-
4232	4233	-
4233	4234	-
4234	4235	-
4235	4236	-
4236	4237	-
4237	4238	-
4238	4239	-
4239	4240	-
4240	4241	-
4241	4211	-
4242	4243	-
4243	4244	-
4244	4245	-
4245	4246	-
4246	4247	-
4247	4242	-
4248	4249	-
4249	4250	-
4250	4251	-
4251	4252	-
4252	4253	-
4253	4254	-
4254	4255	-
4255	4256	-

ТЕКСТОВОЕ ОПИСАНИЕ
местоположения границ населенных пунктов, территориальных зон

Прохождение границы		Описание прохождения границы
от точки	до точки	
1	2	3
4256	4257	-
4257	4258	-
4258	4259	-
4259	4260	-
4260	4261	-
4261	4262	-
4262	4263	-
4263	4264	-
4264	4265	-
4265	4266	-
4266	4267	-
4267	4268	-
4268	4269	-
4269	4270	-
4270	4271	-
4271	4272	-
4272	4273	-
4273	4274	-
4274	4275	-
4275	4276	-
4276	4277	-
4277	4278	-
4278	4279	-
4279	4280	-
4280	4281	-
4281	4282	-
4282	4283	-
4283	4284	-
4284	4285	-
4285	4286	-
4286	4287	-
4287	4288	-
4288	4289	-
4289	4290	-
4290	4291	-
4291	4292	-
4292	4293	-

ТЕКСТОВОЕ ОПИСАНИЕ местоположения границ населенных пунктов, территориальных зон		
Прохождение границы		Описание прохождения границы
от точки	до точки	
1	2	3
4293	4294	-
4294	4295	-
4295	4296	-
4296	4297	-
4297	4298	-
4298	4299	-
4299	4300	-
4300	4301	-
4301	4302	-
4302	4303	-
4303	4304	-
4304	4305	-
4305	4306	-
4306	4307	-
4307	4308	-
4308	4309	-
4309	4310	-
4310	4248	-
4311	4312	-
4312	4313	-
4313	4314	-
4314	4315	-
4315	4316	-
4316	4317	-
4317	4318	-
4318	4319	-
4319	4320	-
4320	4321	-
4321	4322	-
4322	4323	-
4323	4324	-
4324	4325	-
4325	4326	-
4326	4327	-
4327	4328	-
4328	4329	-
4329	4330	-

ТЕКСТОВОЕ ОПИСАНИЕ местоположения границ населенных пунктов, территориальных зон		
Прохождение границы		Описание прохождения границы
от точки	до точки	
1	2	3
4330	4331	-
4331	4332	-
4332	4333	-
4333	4334	-
4334	4335	-
4335	4336	-
4336	4311	-
4337	4338	-
4338	4339	-
4339	4340	-
4340	4337	-
4341	4342	-
4342	4343	-
4343	4344	-
4344	4345	-
4345	4346	-
4346	4347	-
4347	4348	-
4348	4349	-
4349	4350	-
4350	4351	-
4351	4352	-
4352	4353	-
4353	4354	-
4354	4355	-
4355	4356	-
4356	4357	-
4357	4358	-
4358	4359	-
4359	4360	-
4360	4361	-
4361	4362	-
4362	4363	-
4363	4364	-
4364	4365	-
4365	4366	-
4366	4367	-

ТЕКСТОВОЕ ОПИСАНИЕ
местоположения границ населенных пунктов, территориальных зон

Прохождение границы		Описание прохождения границы
от точки	до точки	
1	2	3
4367	4368	-
4368	4369	-
4369	4370	-
4370	4371	-
4371	4372	-
4372	4373	-
4373	4374	-
4374	4375	-
4375	4376	-
4376	4377	-
4377	4378	-
4378	4379	-
4379	4380	-
4380	4381	-
4381	4382	-
4382	4383	-
4383	4384	-
4384	4385	-
4385	4386	-
4386	4387	-
4387	4388	-
4388	4389	-
4389	4390	-
4390	4391	-
4391	4392	-
4392	4393	-
4393	4394	-
4394	4395	-
4395	4396	-
4396	4397	-
4397	4398	-
4398	4399	-
4399	4400	-
4400	4401	-
4401	4402	-
4402	4403	-
4403	4404	-

ТЕКСТОВОЕ ОПИСАНИЕ
местоположения границ населенных пунктов, территориальных зон

Прохождение границы		Описание прохождения границы
от точки	до точки	
1	2	3
4404	4405	-
4405	4406	-
4406	4407	-
4407	4408	-
4408	4409	-
4409	4410	-
4410	4411	-
4411	4412	-
4412	4413	-
4413	4414	-
4414	4415	-
4415	4416	-
4416	4417	-
4417	4418	-
4418	4419	-
4419	4420	-
4420	4421	-
4421	4422	-
4422	4423	-
4423	4424	-
4424	4425	-
4425	4426	-
4426	4427	-
4427	4428	-
4428	4429	-
4429	4430	-
4430	4431	-
4431	4432	-
4432	4433	-
4433	4434	-
4434	4435	-
4435	4436	-
4436	4437	-
4437	4438	-
4438	4439	-
4439	4440	-
4440	4441	-

ТЕКСТОВОЕ ОПИСАНИЕ местоположения границ населенных пунктов, территориальных зон		
Прохождение границы		Описание прохождения границы
от точки	до точки	
1	2	3
4441	4442	-
4442	4443	-
4443	4444	-
4444	4445	-
4445	4446	-
4446	4341	-
4447	4448	-
4448	4449	-
4449	4450	-
4450	4451	-
4451	4452	-
4452	4453	-
4453	4454	-
4454	4455	-
4455	4456	-
4456	4457	-
4457	4458	-
4458	4459	-
4459	4460	-
4460	4461	-
4461	4462	-
4462	4463	-
4463	4464	-
4464	4465	-
4465	4466	-
4466	4467	-
4467	4468	-
4468	4469	-
4469	4470	-
4470	4471	-
4471	4472	-
4472	4473	-
4473	4474	-
4474	4475	-
4475	4476	-
4476	4477	-
4477	4478	-

ТЕКСТОВОЕ ОПИСАНИЕ
местоположения границ населенных пунктов, территориальных зон

Прохождение границы		Описание прохождения границы
от точки	до точки	
1	2	3
4478	4479	-
4479	4480	-
4480	4481	-
4481	4482	-
4482	4483	-
4483	4484	-
4484	4485	-
4485	4486	-
4486	4487	-
4487	4488	-
4488	4489	-
4489	4490	-
4490	4491	-
4491	4492	-
4492	4493	-
4493	4494	-
4494	4495	-
4495	4496	-
4496	4497	-
4497	4498	-
4498	4499	-
4499	4500	-
4500	4501	-
4501	4502	-
4502	4503	-
4503	4504	-
4504	4505	-
4505	4506	-
4506	4507	-
4507	4508	-
4508	4509	-
4509	4447	-
4510	4511	-
4511	4512	-
4512	4513	-
4513	4514	-
4514	4515	-

ТЕКСТОВОЕ ОПИСАНИЕ местоположения границ населенных пунктов, территориальных зон		
Прохождение границы		Описание прохождения границы
от точки	до точки	
1	2	3
4515	4516	-
4516	4517	-
4517	4518	-
4518	4519	-
4519	4520	-
4520	4521	-
4521	4522	-
4522	4523	-
4523	4524	-
4524	4525	-
4525	4526	-
4526	4527	-
4527	4528	-
4528	4529	-
4529	4530	-
4530	4531	-
4531	4532	-
4532	4533	-
4533	4534	-
4534	4535	-
4535	4536	-
4536	4537	-
4537	4538	-
4538	4539	-
4539	4540	-
4540	4541	-
4541	4542	-
4542	4543	-
4543	4544	-
4544	4545	-
4545	4546	-
4546	4547	-
4547	4548	-
4548	4549	-
4549	4550	-
4550	4510	-
4551	4552	-

ТЕКСТОВОЕ ОПИСАНИЕ местоположения границ населенных пунктов, территориальных зон		
Прохождение границы		Описание прохождения границы
от точки	до точки	
1	2	3
4552	4553	-
4553	4554	-
4554	4555	-
4555	4556	-
4556	4557	-
4557	4558	-
4558	4559	-
4559	4560	-
4560	4561	-
4561	4562	-
4562	4563	-
4563	4564	-
4564	4565	-
4565	4566	-
4566	4567	-
4567	4568	-
4568	4569	-
4569	4570	-
4570	4571	-
4571	4572	-
4572	4573	-
4573	4574	-
4574	4575	-
4575	4576	-
4576	4577	-
4577	4578	-
4578	4579	-
4579	4580	-
4580	4581	-
4581	4582	-
4582	4583	-
4583	4584	-
4584	4585	-
4585	4586	-
4586	4587	-
4587	4588	-
4588	4589	-

ТЕКСТОВОЕ ОПИСАНИЕ
местоположения границ населенных пунктов, территориальных зон

Прохождение границы		Описание прохождения границы
от точки	до точки	
1	2	3
4589	4590	-
4590	4591	-
4591	4592	-
4592	4593	-
4593	4594	-
4594	4595	-
4595	4596	-
4596	4597	-
4597	4598	-
4598	4599	-
4599	4600	-
4600	4601	-
4601	4602	-
4602	4603	-
4603	4604	-
4604	4605	-
4605	4606	-
4606	4607	-
4607	4608	-
4608	4609	-
4609	4610	-
4610	4611	-
4611	4612	-
4612	4613	-
4613	4614	-
4614	4615	-
4615	4616	-
4616	4617	-
4617	4618	-
4618	4619	-
4619	4620	-
4620	4621	-
4621	4622	-
4622	4623	-
4623	4624	-
4624	4625	-
4625	4626	-

ТЕКСТОВОЕ ОПИСАНИЕ местоположения границ населенных пунктов, территориальных зон		
Прохождение границы		Описание прохождения границы
от точки	до точки	
1	2	3
4626	4627	-
4627	4628	-
4628	4629	-
4629	4630	-
4630	4631	-
4631	4632	-
4632	4633	-
4633	4634	-
4634	4635	-
4635	4636	-
4636	4637	-
4637	4638	-
4638	4639	-
4639	4640	-
4640	4641	-
4641	4642	-
4642	4643	-
4643	4644	-
4644	4645	-
4645	4646	-
4646	4647	-
4647	4648	-
4648	4649	-
4649	4650	-
4650	4651	-
4651	4652	-
4652	4653	-
4653	4654	-
4654	4655	-
4655	4656	-
4656	4657	-
4657	4658	-
4658	4659	-
4659	4660	-
4660	4661	-
4661	4662	-
4662	4663	-

ТЕКСТОВОЕ ОПИСАНИЕ
местоположения границ населенных пунктов, территориальных зон

Прохождение границы		Описание прохождения границы
от точки	до точки	
1	2	3
4663	4664	-
4664	4665	-
4665	4666	-
4666	4667	-
4667	4668	-
4668	4669	-
4669	4670	-
4670	4671	-
4671	4672	-
4672	4673	-
4673	4674	-
4674	4675	-
4675	4676	-
4676	4677	-
4677	4678	-
4678	4679	-
4679	4680	-
4680	4681	-
4681	4682	-
4682	4683	-
4683	4684	-
4684	4685	-
4685	4686	-
4686	4687	-
4687	4688	-
4688	4689	-
4689	4690	-
4690	4691	-
4691	4692	-
4692	4693	-
4693	4694	-
4694	4695	-
4695	4696	-
4696	4697	-
4697	4698	-
4698	4699	-
4699	4700	-

ТЕКСТОВОЕ ОПИСАНИЕ
местоположения границ населенных пунктов, территориальных зон

Прохождение границы		Описание прохождения границы
от точки	до точки	
1	2	3
4700	4701	-
4701	4702	-
4702	4703	-
4703	4704	-
4704	4705	-
4705	4706	-
4706	4707	-
4707	4708	-
4708	4709	-
4709	4710	-
4710	4711	-
4711	4712	-
4712	4713	-
4713	4714	-
4714	4715	-
4715	4716	-
4716	4717	-
4717	4718	-
4718	4719	-
4719	4720	-
4720	4721	-
4721	4722	-
4722	4723	-
4723	4724	-
4724	4725	-
4725	4726	-
4726	4727	-
4727	4728	-
4728	4729	-
4729	4730	-
4730	4731	-
4731	4732	-
4732	4733	-
4733	4734	-
4734	4735	-
4735	4736	-
4736	4737	-

ТЕКСТОВОЕ ОПИСАНИЕ
местоположения границ населенных пунктов, территориальных зон

Прохождение границы		Описание прохождения границы
от точки	до точки	
1	2	3
4737	4738	-
4738	4739	-
4739	4740	-
4740	4741	-
4741	4742	-
4742	4743	-
4743	4744	-
4744	4745	-
4745	4746	-
4746	4747	-
4747	4748	-
4748	4749	-
4749	4750	-
4750	4751	-
4751	4752	-
4752	4753	-
4753	4754	-
4754	4755	-
4755	4756	-
4756	4757	-
4757	4758	-
4758	4759	-
4759	4760	-
4760	4761	-
4761	4762	-
4762	4763	-
4763	4764	-
4764	4765	-
4765	4766	-
4766	4767	-
4767	4768	-
4768	4769	-
4769	4770	-
4770	4771	-
4771	4772	-
4772	4773	-
4773	4774	-

ТЕКСТОВОЕ ОПИСАНИЕ
местоположения границ населенных пунктов, территориальных зон

Прохождение границы		Описание прохождения границы
от точки	до точки	
1	2	3
4774	4775	-
4775	4776	-
4776	4777	-
4777	4778	-
4778	4779	-
4779	4780	-
4780	4781	-
4781	4782	-
4782	4783	-
4783	4784	-
4784	4785	-
4785	4786	-
4786	4787	-
4787	4788	-
4788	4789	-
4789	4790	-
4790	4791	-
4791	4792	-
4792	4793	-
4793	4794	-
4794	4795	-
4795	4796	-
4796	4797	-
4797	4798	-
4798	4799	-
4799	4800	-
4800	4801	-
4801	4802	-
4802	4803	-
4803	4804	-
4804	4805	-
4805	4806	-
4806	4807	-
4807	4808	-
4808	4809	-
4809	4810	-
4810	4811	-

ТЕКСТОВОЕ ОПИСАНИЕ местоположения границ населенных пунктов, территориальных зон		
Прохождение границы		Описание прохождения границы
от точки	до точки	
1	2	3
4811	4812	-
4812	4813	-
4813	4814	-
4814	4815	-
4815	4816	-
4816	4817	-
4817	4818	-
4818	4819	-
4819	4820	-
4820	4821	-
4821	4822	-
4822	4823	-
4823	4824	-
4824	4825	-
4825	4826	-
4826	4827	-
4827	4828	-
4828	4829	-
4829	4830	-
4830	4831	-
4831	4832	-
4832	4833	-
4833	4834	-
4834	4835	-
4835	4836	-
4836	4837	-
4837	4838	-
4838	4839	-
4839	4840	-
4840	4841	-
4841	4842	-
4842	4843	-
4843	4844	-
4844	4845	-
4845	4846	-
4846	4847	-
4847	4848	-

ТЕКСТОВОЕ ОПИСАНИЕ местоположения границ населенных пунктов, территориальных зон		
Прохождение границы		Описание прохождения границы
от точки	до точки	
1	2	3
4848	4849	-
4849	4850	-
4850	4851	-
4851	4852	-
4852	4853	-
4853	4854	-
4854	4855	-
4855	4856	-
4856	4857	-
4857	4858	-
4858	4859	-
4859	4860	-
4860	4861	-
4861	4862	-
4862	4863	-
4863	4551	-
4864	4865	-
4865	4866	-
4866	4867	-
4867	4868	-
4868	4869	-
4869	4870	-
4870	4871	-
4871	4872	-
4872	4873	-
4873	4874	-
4874	4875	-
4875	4876	-
4876	4877	-
4877	4878	-
4878	4879	-
4879	4880	-
4880	4881	-
4881	4882	-
4882	4883	-
4883	4884	-
4884	4885	-

ТЕКСТОВОЕ ОПИСАНИЕ местоположения границ населенных пунктов, территориальных зон		
Прохождение границы		Описание прохождения границы
от точки	до точки	
1	2	3
4885	4886	-
4886	4887	-
4887	4888	-
4888	4889	-
4889	4890	-
4890	4891	-
4891	4892	-
4892	4893	-
4893	4894	-
4894	4895	-
4895	4896	-
4896	4897	-
4897	4898	-
4898	4899	-
4899	4900	-
4900	4901	-
4901	4902	-
4902	4903	-
4903	4904	-
4904	4905	-
4905	4906	-
4906	4907	-
4907	4908	-
4908	4909	-
4909	4910	-
4910	4911	-
4911	4912	-
4912	4913	-
4913	4914	-
4914	4915	-
4915	4916	-
4916	4917	-
4917	4918	-
4918	4919	-
4919	4920	-
4920	4921	-
4921	4864	-

ТЕКСТОВОЕ ОПИСАНИЕ
местоположения границ населенных пунктов, территориальных зон

Прохождение границы		Описание прохождения границы
от точки	до точки	
1	2	3
4922	4923	-
4923	4924	-
4924	4925	-
4925	4926	-
4926	4927	-
4927	4928	-
4928	4929	-
4929	4930	-
4930	4931	-
4931	4932	-
4932	4933	-
4933	4934	-
4934	4935	-
4935	4936	-
4936	4937	-
4937	4938	-
4938	4939	-
4939	4940	-
4940	4941	-
4941	4942	-
4942	4943	-
4943	4944	-
4944	4945	-
4945	4946	-
4946	4947	-
4947	4948	-
4948	4949	-
4949	4950	-
4950	4951	-
4951	4952	-
4952	4953	-
4953	4954	-
4954	4955	-
4955	4956	-
4956	4957	-
4957	4958	-
4958	4959	-

ТЕКСТОВОЕ ОПИСАНИЕ
местоположения границ населенных пунктов, территориальных зон

Прохождение границы		Описание прохождения границы
от точки	до точки	
1	2	3
4959	4960	-
4960	4961	-
4961	4962	-
4962	4963	-
4963	4964	-
4964	4965	-
4965	4966	-
4966	4967	-
4967	4968	-
4968	4969	-
4969	4970	-
4970	4971	-
4971	4972	-
4972	4973	-
4973	4974	-
4974	4975	-
4975	4976	-
4976	4977	-
4977	4978	-
4978	4979	-
4979	4980	-
4980	4981	-
4981	4982	-
4982	4983	-
4983	4922	-
4984	4985	-
4985	4986	-
4986	4987	-
4987	4988	-
4988	4989	-
4989	4990	-
4990	4991	-
4991	4992	-
4992	4993	-
4993	4994	-
4994	4995	-
4995	4996	-

ТЕКСТОВОЕ ОПИСАНИЕ местоположения границ населенных пунктов, территориальных зон		
Прохождение границы		Описание прохождения границы
от точки	до точки	
1	2	3
4996	4997	-
4997	4998	-
4998	4999	-
4999	5000	-
5000	5001	-
5001	4984	-
5002	5003	-
5003	5004	-
5004	5005	-
5005	5006	-
5006	5002	-
5007	5008	-
5008	5009	-
5009	5010	-
5010	5011	-
5011	5012	-
5012	5013	-
5013	5014	-
5014	5015	-
5015	5016	-
5016	5017	-
5017	5018	-
5018	5019	-
5019	5020	-
5020	5021	-
5021	5022	-
5022	5023	-
5023	5024	-
5024	5025	-
5025	5026	-
5026	5027	-
5027	5028	-
5028	5029	-
5029	5030	-
5030	5031	-
5031	5032	-
5032	5033	-

ТЕКСТОВОЕ ОПИСАНИЕ местоположения границ населенных пунктов, территориальных зон		
Прохождение границы		Описание прохождения границы
от точки	до точки	
1	2	3
5033	5034	-
5034	5035	-
5035	5036	-
5036	5037	-
5037	5038	-
5038	5039	-
5039	5040	-
5040	5041	-
5041	5042	-
5042	5043	-
5043	5044	-
5044	5045	-
5045	5046	-
5046	5047	-
5047	5048	-
5048	5049	-
5049	5050	-
5050	5051	-
5051	5052	-
5052	5053	-
5053	5054	-
5054	5055	-
5055	5056	-
5056	5057	-
5057	5058	-
5058	5059	-
5059	5060	-
5060	5061	-
5061	5062	-
5062	5063	-
5063	5064	-
5064	5065	-
5065	5066	-
5066	5067	-
5067	5068	-
5068	5069	-
5069	5070	-

ТЕКСТОВОЕ ОПИСАНИЕ
местоположения границ населенных пунктов, территориальных зон

Прохождение границы		Описание прохождения границы
от точки	до точки	
1	2	3
5070	5071	-
5071	5072	-
5072	5073	-
5073	5074	-
5074	5075	-
5075	5076	-
5076	5077	-
5077	5078	-
5078	5079	-
5079	5080	-
5080	5081	-
5081	5082	-
5082	5083	-
5083	5084	-
5084	5085	-
5085	5086	-
5086	5087	-
5087	5088	-
5088	5089	-
5089	5090	-
5090	5091	-
5091	5092	-
5092	5093	-
5093	5094	-
5094	5095	-
5095	5096	-
5096	5097	-
5097	5098	-
5098	5099	-
5099	5100	-
5100	5101	-
5101	5102	-
5102	5103	-
5103	5104	-
5104	5105	-
5105	5106	-
5106	5107	-

ТЕКСТОВОЕ ОПИСАНИЕ местоположения границ населенных пунктов, территориальных зон		
Прохождение границы		Описание прохождения границы
от точки	до точки	
1	2	3
5107	5108	-
5108	5109	-
5109	5110	-
5110	5111	-
5111	5112	-
5112	5113	-
5113	5114	-
5114	5115	-
5115	5116	-
5116	5117	-
5117	5118	-
5118	5119	-
5119	5120	-
5120	5121	-
5121	5122	-
5122	5123	-
5123	5124	-
5124	5125	-
5125	5126	-
5126	5127	-
5127	5128	-
5128	5129	-
5129	5130	-
5130	5131	-
5131	5132	-
5132	5133	-
5133	5134	-
5134	5135	-
5135	5136	-
5136	5137	-
5137	5138	-
5138	5139	-
5139	5140	-
5140	5141	-
5141	5142	-
5142	5143	-
5143	5144	-

ТЕКСТОВОЕ ОПИСАНИЕ местоположения границ населенных пунктов, территориальных зон		
Прохождение границы		Описание прохождения границы
от точки	до точки	
1	2	3
5144	5145	-
5145	5146	-
5146	5147	-
5147	5148	-
5148	5149	-
5149	5150	-
5150	5151	-
5151	5152	-
5152	5153	-
5153	5154	-
5154	5155	-
5155	5007	-
5156	5157	-
5157	5158	-
5158	5159	-
5159	5160	-
5160	5161	-
5161	5162	-
5162	5163	-
5163	5164	-
5164	5165	-
5165	5166	-
5166	5167	-
5167	5168	-
5168	5169	-
5169	5170	-
5170	5171	-
5171	5172	-
5172	5173	-
5173	5174	-
5174	5175	-
5175	5176	-
5176	5177	-
5177	5178	-
5178	5179	-
5179	5180	-
5180	5181	-

ТЕКСТОВОЕ ОПИСАНИЕ местоположения границ населенных пунктов, территориальных зон		
Прохождение границы		Описание прохождения границы
от точки	до точки	
1	2	3
5181	5182	-
5182	5183	-
5183	5184	-
5184	5185	-
5185	5186	-
5186	5156	-
5187	5188	-
5188	5189	-
5189	5190	-
5190	5191	-
5191	5192	-
5192	5193	-
5193	5194	-
5194	5195	-
5195	5196	-
5196	5197	-
5197	5198	-
5198	5199	-
5199	5200	-
5200	5201	-
5201	5202	-
5202	5203	-
5203	5204	-
5204	5205	-
5205	5206	-
5206	5207	-
5207	5208	-
5208	5209	-
5209	5210	-
5210	5211	-
5211	5212	-
5212	5187	-
5213	5214	-
5214	5215	-
5215	5216	-
5216	5217	-
5217	5218	-

ТЕКСТОВОЕ ОПИСАНИЕ местоположения границ населенных пунктов, территориальных зон		
Прохождение границы		Описание прохождения границы
от точки	до точки	
1	2	3
5218	5219	-
5219	5220	-
5220	5221	-
5221	5222	-
5222	5223	-
5223	5224	-
5224	5225	-
5225	5226	-
5226	5227	-
5227	5228	-
5228	5229	-
5229	5230	-
5230	5231	-
5231	5232	-
5232	5233	-
5233	5234	-
5234	5235	-
5235	5236	-
5236	5237	-
5237	5238	-
5238	5239	-
5239	5240	-
5240	5241	-
5241	5242	-
5242	5243	-
5243	5244	-
5244	5245	-
5245	5246	-
5246	5247	-
5247	5248	-
5248	5249	-
5249	5250	-
5250	5251	-
5251	5252	-
5252	5253	-
5253	5254	-
5254	5255	-

ТЕКСТОВОЕ ОПИСАНИЕ местоположения границ населенных пунктов, территориальных зон		
Прохождение границы		Описание прохождения границы
от точки	до точки	
1	2	3
5255	5256	-
5256	5257	-
5257	5258	-
5258	5259	-
5259	5260	-
5260	5261	-
5261	5262	-
5262	5263	-
5263	5264	-
5264	5265	-
5265	5266	-
5266	5267	-
5267	5268	-
5268	5269	-
5269	5270	-
5270	5271	-
5271	5272	-
5272	5273	-
5273	5274	-
5274	5275	-
5275	5213	-
5276	5277	-
5277	5278	-
5278	5279	-
5279	5280	-
5280	5281	-
5281	5282	-
5282	5283	-
5283	5284	-
5284	5285	-
5285	5286	-
5286	5287	-
5287	5288	-
5288	5289	-
5289	5290	-
5290	5291	-
5291	5292	-

ТЕКСТОВОЕ ОПИСАНИЕ
местоположения границ населенных пунктов, территориальных зон

Прохождение границы		Описание прохождения границы
от точки	до точки	
1	2	3
5292	5293	-
5293	5294	-
5294	5295	-
5295	5296	-
5296	5297	-
5297	5298	-
5298	5299	-
5299	5300	-
5300	5301	-
5301	5302	-
5302	5303	-
5303	5304	-
5304	5305	-
5305	5306	-
5306	5307	-
5307	5308	-
5308	5309	-
5309	5310	-
5310	5311	-
5311	5312	-
5312	5313	-
5313	5314	-
5314	5315	-
5315	5316	-
5316	5317	-
5317	5318	-
5318	5319	-
5319	5320	-
5320	5276	-
5321	5322	-
5322	5323	-
5323	5324	-
5324	5325	-
5325	5326	-
5326	5327	-
5327	5328	-
5328	5329	-

ТЕКСТОВОЕ ОПИСАНИЕ
местоположения границ населенных пунктов, территориальных зон

Прохождение границы		Описание прохождения границы
от точки	до точки	
1	2	3
5329	5330	-
5330	5331	-
5331	5332	-
5332	5333	-
5333	5334	-
5334	5335	-
5335	5336	-
5336	5337	-
5337	5338	-
5338	5339	-
5339	5340	-
5340	5341	-
5341	5342	-
5342	5343	-
5343	5344	-
5344	5345	-
5345	5346	-
5346	5347	-
5347	5321	-
5348	5349	-
5349	5350	-
5350	5351	-
5351	5352	-
5352	5353	-
5353	5354	-
5354	5355	-
5355	5356	-
5356	5357	-
5357	5358	-
5358	5359	-
5359	5360	-
5360	5361	-
5361	5362	-
5362	5363	-
5363	5348	-

ГРАФИЧЕСКОЕ ОПИСАНИЕ

местоположения границ населенных пунктов, территориальных зон, особо охраняемых природных территорий, зон с особыми условиями использования территории

Многофункциональная общественно-деловая зона (ТД.1)

(наименование объекта, местоположение границ которого описано (далее - объект))

Раздел 1

Сведения об объекте

№ п/п	Характеристики объекта	Описание характеристик
1	2	3
1	Местоположение объекта	Ленинградская область, м.р-н Всеволожский, с.п Куйвозовское
2	Площадь объекта +/- величина погрешности определения площади (Р +/- Дельта Р)	103207 +/- 5622 м²
3	Иные характеристики объекта	-

Раздел 2

Сведения о местоположении границ объекта

1. Система координат МСК-47, зона 2

2. Сведения о характерных точках границ объекта

Обозначение характерных точек границ	Координаты, м		Метод определения координат характерной точки	Средняя квадратическая погрешность положения характерной точки (Mt), м	Описание обозначения точки на местности (при наличии)
	X	Y			
1	2	3	4	5	6
1	484709.30	2218081.35	Картометрический метод	5	Закрепление отсутствует
2	484677.23	2218123.77	Картометрический метод	5	Закрепление отсутствует
3	484613.27	2218159.53	Картометрический метод	5	Закрепление отсутствует
4	484606.58	2218147.02	Картометрический метод	5	Закрепление отсутствует
5	484533.94	2218010.88	Картометрический метод	5	Закрепление отсутствует
6	484518.13	2217981.27	Картометрический метод	5	Закрепление отсутствует
7	484620.86	2217926.43	Картометрический метод	5	Закрепление отсутствует
8	484717.81	2217882.00	Картометрический метод	5	Закрепление отсутствует
9	484719.07	2217884.55	Картометрический метод	5	Закрепление отсутствует
10	484734.55	2217914.73	Картометрический метод	5	Закрепление отсутствует
11	484732.69	2217915.69	Картометрический метод	5	Закрепление отсутствует
12	484755.46	2217960.96	Картометрический метод	5	Закрепление отсутствует
13	484765.81	2217980.97	Картометрический метод	5	Закрепление отсутствует
14	484779.97	2218011.06	Картометрический метод	5	Закрепление отсутствует
15	484772.41	2218032.90	Картометрический метод	5	Закрепление отсутствует
16	484768.03	2218042.32	Картометрический метод	5	Закрепление отсутствует
17	484763.93	2218046.07	Картометрический метод	5	Закрепление отсутствует
18	484766.18	2218050.54	Картометрический метод	5	Закрепление отсутствует
19	484766.18	2218050.57	Картометрический метод	5	Закрепление отсутствует
20	484768.78	2218055.85	Картометрический метод	5	Закрепление отсутствует
21	484773.97	2218066.38	Картометрический метод	5	Закрепление отсутствует
22	484775.12	2218068.75	Картометрический метод	5	Закрепление отсутствует

2. Сведения о характерных точках границ объекта

Обозначение характерных точек границ	Координаты, м		Метод определения координат характерной точки	Средняя квадратическая погрешность положения характерной точки (Mt), м	Описание обозначения точки на местности (при наличии)
	X	Y			
1	2	3	4	5	6
23	484731.43	2218091.04	Картометрический метод	5	Закрепление отсутствует
24	484729.03	2218092.24	Картометрический метод	5	Закрепление отсутствует
25	484721.05	2218074.99	Картометрический метод	5	Закрепление отсутствует
26	484709.72	2218080.78	Картометрический метод	5	Закрепление отсутствует
1	484709.30	2218081.35	Картометрический метод	5	Закрепление отсутствует
27	484818.98	2218042.41	Картометрический метод	5	Закрепление отсутствует
28	484818.61	2218041.84	Картометрический метод	5	Закрепление отсутствует
29	484807.45	2218024.92	Картометрический метод	5	Закрепление отсутствует
30	484785.31	2217978.33	Картометрический метод	5	Закрепление отсутствует
31	484757.00	2217916.68	Картометрический метод	5	Закрепление отсутствует
32	484763.20	2217912.06	Картометрический метод	5	Закрепление отсутствует
33	484782.37	2217901.17	Картометрический метод	5	Закрепление отсутствует
34	484786.60	2217898.68	Картометрический метод	5	Закрепление отсутствует
35	484798.78	2217891.75	Картометрический метод	5	Закрепление отсутствует
36	484799.17	2217892.44	Картометрический метод	5	Закрепление отсутствует
37	484805.17	2217888.93	Картометрический метод	5	Закрепление отсутствует
38	484823.32	2217920.25	Картометрический метод	5	Закрепление отсутствует
39	484825.91	2217924.72	Картометрический метод	5	Закрепление отсутствует
40	484826.05	2217924.96	Картометрический метод	5	Закрепление отсутствует
41	484817.03	2217930.09	Картометрический метод	5	Закрепление отсутствует
42	484833.41	2217957.09	Картометрический метод	5	Закрепление отсутствует
43	484824.34	2217962.40	Картометрический метод	5	Закрепление отсутствует
44	484832.20	2217975.54	Картометрический метод	5	Закрепление отсутствует
45	484835.78	2217981.54	Картометрический метод	5	Закрепление отсутствует
46	484835.71	2217981.60	Картометрический метод	5	Закрепление отсутствует

2. Сведения о характерных точках границ объекта

Обозначение характерных точек границ	Координаты, м		Метод определения координат характерной точки	Средняя квадратическая погрешность положения характерной точки (Mt), м	Описание обозначения точки на местности (при наличии)
	X	Y			
1	2	3	4	5	6
47	484832.71	2217983.37	Картометрический метод	5	Закрепление отсутствует
48	484832.78	2217983.49	Картометрический метод	5	Закрепление отсутствует
49	484856.05	2218017.63	Картометрический метод	5	Закрепление отсутствует
50	484839.14	2218029.33	Картометрический метод	5	Закрепление отсутствует
51	484827.10	2218037.25	Картометрический метод	5	Закрепление отсутствует
27	484818.98	2218042.41	Картометрический метод	5	Закрепление отсутствует
52	484444.13	2217577.17	Картометрический метод	5	Закрепление отсутствует
53	484427.03	2217581.94	Картометрический метод	5	Закрепление отсутствует
54	484417.70	2217558.06	Картометрический метод	5	Закрепление отсутствует
55	484442.41	2217547.74	Картометрический метод	5	Закрепление отсутствует
56	484475.47	2217531.18	Картометрический метод	5	Закрепление отсутствует
57	484479.32	2217529.47	Картометрический метод	5	Закрепление отсутствует
58	484485.50	2217525.54	Картометрический метод	5	Закрепление отсутствует
59	484500.80	2217543.33	Картометрический метод	5	Закрепление отсутствует
60	484500.59	2217543.90	Картометрический метод	5	Закрепление отсутствует
61	484498.03	2217550.92	Картометрический метод	5	Закрепление отсутствует
52	484444.13	2217577.17	Картометрический метод	5	Закрепление отсутствует
62	484439.60	2217326.97	Картометрический метод	5	Закрепление отсутствует
63	484221.70	2217247.59	Картометрический метод	5	Закрепление отсутствует
64	484292.36	2217221.55	Картометрический метод	5	Закрепление отсутствует
65	484295.03	2217222.30	Картометрический метод	5	Закрепление отсутствует
66	484304.99	2217225.12	Картометрический метод	5	Закрепление отсутствует
67	484316.78	2217228.42	Картометрический метод	5	Закрепление отсутствует
68	484379.42	2217251.25	Картометрический метод	5	Закрепление отсутствует
69	484453.78	2217281.97	Картометрический метод	5	Закрепление отсутствует

2. Сведения о характерных точках границ объекта

Обозначение характерных точек границ	Координаты, м		Метод определения координат характерной точки	Средняя квадратическая погрешность положения характерной точки (Mt), м	Описание обозначения точки на местности (при наличии)
	X	Y			
1	2	3	4	5	6
62	484439.60	2217326.97	Картометрический метод	5	Закрепление отсутствует
70	483827.26	2217436.74	Картометрический метод	5	Закрепление отсутствует
71	483806.77	2217395.46	Картометрический метод	5	Закрепление отсутствует
72	483821.53	2217390.60	Картометрический метод	5	Закрепление отсутствует
73	483840.76	2217384.27	Картометрический метод	5	Закрепление отсутствует
74	483843.23	2217383.34	Картометрический метод	5	Закрепление отсутствует
75	483855.41	2217378.78	Картометрический метод	5	Закрепление отсутствует
76	483858.17	2217400.98	Картометрический метод	5	Закрепление отсутствует
77	483840.85	2217434.76	Картометрический метод	5	Закрепление отсутствует
70	483827.26	2217436.74	Картометрический метод	5	Закрепление отсутствует
78	484681.75	2216949.33	Картометрический метод	5	Закрепление отсутствует
79	484688.39	2216941.02	Картометрический метод	5	Закрепление отсутствует
80	484685.17	2216938.02	Картометрический метод	5	Закрепление отсутствует
81	484743.52	2216875.71	Картометрический метод	5	Закрепление отсутствует
82	484760.63	2216855.40	Картометрический метод	5	Закрепление отсутствует
83	484773.85	2216858.85	Картометрический метод	5	Закрепление отсутствует
84	484775.44	2216859.27	Картометрический метод	5	Закрепление отсутствует
85	484780.24	2216860.50	Картометрический метод	5	Закрепление отсутствует
86	484794.31	2216874.72	Картометрический метод	5	Закрепление отсутствует
87	484800.25	2216875.53	Картометрический метод	5	Закрепление отсутствует
88	484810.90	2216876.97	Картометрический метод	5	Закрепление отсутствует
89	484808.38	2216888.94	Картометрический метод	5	Закрепление отсутствует
90	484798.16	2216899.05	Картометрический метод	5	Закрепление отсутствует
91	484794.19	2216902.98	Картометрический метод	5	Закрепление отсутствует
92	484789.00	2216899.68	Картометрический метод	5	Закрепление отсутствует

2. Сведения о характерных точках границ объекта

Обозначение характерных точек границ	Координаты, м		Метод определения координат характерной точки	Средняя квадратическая погрешность положения характерной точки (Mt), м	Описание обозначения точки на местности (при наличии)
	X	Y			
1	2	3	4	5	6
93	484782.14	2216899.38	Картометрический метод	5	Закрепление отсутствует
94	484774.58	2216901.75	Картометрический метод	5	Закрепление отсутствует
95	484761.43	2216914.86	Картометрический метод	5	Закрепление отсутствует
96	484761.43	2216914.83	Картометрический метод	5	Закрепление отсутствует
97	484741.33	2216935.05	Картометрический метод	5	Закрепление отсутствует
98	484725.26	2216942.91	Картометрический метод	5	Закрепление отсутствует
99	484716.55	2216946.63	Картометрический метод	5	Закрепление отсутствует
100	484709.32	2216948.88	Картометрический метод	5	Закрепление отсутствует
101	484700.84	2216949.66	Картометрический метод	5	Закрепление отсутствует
78	484681.75	2216949.33	Картометрический метод	5	Закрепление отсутствует
102	483894.46	2213872.38	Картометрический метод	5	Закрепление отсутствует
103	483875.71	2213848.35	Картометрический метод	5	Закрепление отсутствует
104	483856.25	2213823.36	Картометрический метод	5	Закрепление отсутствует
105	483842.09	2213804.94	Картометрический метод	5	Закрепление отсутствует
106	483835.96	2213796.93	Картометрический метод	5	Закрепление отсутствует
107	483851.57	2213772.90	Картометрический метод	5	Закрепление отсутствует
108	483851.59	2213772.87	Картометрический метод	5	Закрепление отсутствует
109	483851.62	2213772.90	Картометрический метод	5	Закрепление отсутствует
110	483860.36	2213778.48	Картометрический метод	5	Закрепление отсутствует
111	483860.44	2213778.51	Картометрический метод	5	Закрепление отсутствует
112	483905.99	2213721.75	Картометрический метод	5	Закрепление отсутствует
113	483929.14	2213751.42	Картометрический метод	5	Закрепление отсутствует
114	483975.28	2213810.67	Картометрический метод	5	Закрепление отсутствует
115	483988.15	2213827.17	Картометрический метод	5	Закрепление отсутствует
116	483895.76	2213871.75	Картометрический метод	5	Закрепление отсутствует

2. Сведения о характерных точках границ объекта

Обозначение характерных точек границ	Координаты, м		Метод определения координат характерной точки	Средняя квадратическая погрешность положения характерной точки (Mt), м	Описание обозначения точки на местности (при наличии)
	X	Y			
1	2	3	4	5	6
102	483894.46	2213872.38	Картометрический метод	5	Закрепление отсутствует
117	484352.80	2215706.43	Картометрический метод	5	Закрепление отсутствует
118	484330.81	2215682.58	Картометрический метод	5	Закрепление отсутствует
119	484334.81	2215679.16	Картометрический метод	5	Закрепление отсутствует
120	484359.83	2215657.71	Картометрический метод	5	Закрепление отсутствует
121	484363.06	2215654.92	Картометрический метод	5	Закрепление отсутствует
122	484421.83	2215604.55	Картометрический метод	5	Закрепление отсутствует
123	484503.10	2215605.60	Картометрический метод	5	Закрепление отсутствует
124	484551.11	2215665.90	Картометрический метод	5	Закрепление отсутствует
125	484554.83	2215712.07	Картометрический метод	5	Закрепление отсутствует
126	484552.93	2215712.22	Картометрический метод	5	Закрепление отсутствует
127	484531.03	2215709.79	Картометрический метод	5	Закрепление отсутствует
128	484510.01	2215707.48	Картометрический метод	5	Закрепление отсутствует
129	484482.76	2215709.79	Картометрический метод	5	Закрепление отсутствует
130	484481.23	2215709.52	Картометрический метод	5	Закрепление отсутствует
131	484479.28	2215710.93	Картометрический метод	5	Закрепление отсутствует
132	484434.71	2215703.67	Картометрический метод	5	Закрепление отсутствует
133	484423.46	2215707.78	Картометрический метод	5	Закрепление отсутствует
134	484417.51	2215723.41	Картометрический метод	5	Закрепление отсутствует
135	484381.96	2215714.08	Картометрический метод	5	Закрепление отсутствует
117	484352.80	2215706.43	Картометрический метод	5	Закрепление отсутствует
136	480976.03	2212669.17	Картометрический метод	5	Закрепление отсутствует
137	480965.57	2212716.87	Картометрический метод	5	Закрепление отсутствует
138	480952.69	2212715.28	Картометрический метод	5	Закрепление отсутствует
139	480907.75	2212709.76	Картометрический метод	5	Закрепление отсутствует

2. Сведения о характерных точках границ объекта

Обозначение характерных точек границ	Координаты, м		Метод определения координат характерной точки	Средняя квадратическая погрешность положения характерной точки (Mt), м	Описание обозначения точки на местности (при наличии)
	X	Y			
1	2	3	4	5	6
140	480907.22	2212709.70	Картометрический метод	5	Закрепление отсутствует
141	480871.46	2212704.36	Картометрический метод	5	Закрепление отсутствует
142	480854.36	2212701.81	Картометрический метод	5	Закрепление отсутствует
143	480850.78	2212701.27	Картометрический метод	5	Закрепление отсутствует
144	480846.95	2212701.06	Картометрический метод	5	Закрепление отсутствует
145	480854.09	2212663.56	Картометрический метод	5	Закрепление отсутствует
146	480861.04	2212665.66	Картометрический метод	5	Закрепление отсутствует
147	480887.69	2212670.76	Картометрический метод	5	Закрепление отсутствует
148	480915.16	2212675.98	Картометрический метод	5	Закрепление отсутствует
149	480924.80	2212641.81	Картометрический метод	5	Закрепление отсутствует
150	480927.20	2212633.14	Картометрический метод	5	Закрепление отсутствует
151	480932.48	2212634.52	Картометрический метод	5	Закрепление отсутствует
152	480967.30	2212648.44	Картометрический метод	5	Закрепление отсутствует
153	480979.51	2212653.33	Картометрический метод	5	Закрепление отсутствует
136	480976.03	2212669.17	Картометрический метод	5	Закрепление отсутствует

3. Сведения о характерных точках части (частей) границы объекта

Обозначение характерных точек части границы	Координаты, м		Метод определения координат характерной точки	Средняя квадратическая погрешность положения характерной точки (Mt), м	Описание обозначения точки на местности (при наличии)
	X	Y			
1	2	3	4	5	6
-	-	-	-	-	-

Раздел 3

Сведения о местоположении измененных (уточненных) границ объекта

1. Система координат -

2. Сведения о характерных точках границ объекта

Обозначение характерных точек границ	Существующие координаты, м		Измененные (уточненные) координаты, м		Метод определения координат характерной точки	Средняя квадратическая погрешность положения характерной точки (Mt), м	Описание обозначения точки на местности (при наличии)
	X	Y	X	Y			
1	2	3	4	5	6	7	8
-	-	-	-	-	-	-	

3. Сведения о характерных точках части (частей) границы объекта

Обозначение характерных точек части границы	Существующие координаты, м		Измененные (уточненные) координаты, м		Метод определения координат характерной точки	Средняя квадратическая погрешность положения характерной точки (Mt), м	Описание обозначения точки на местности (при наличии)
	X	Y	X	Y			
1	2	3	4	5	6	7	8
-	-	-	-	-	-	-	

ТЕКСТОВОЕ ОПИСАНИЕ
местоположения границ населенных пунктов, территориальных зон

Прохождение границы		Описание прохождения границы
от точки	до точки	
1	**2**	**3**
1	2	-
2	3	-
3	4	-
4	5	-
5	6	-
6	7	-
7	8	-
8	9	-
9	10	-
10	11	-
11	12	-
12	13	-
13	14	-
14	15	-
15	16	-
16	17	-
17	18	-
18	19	-
19	20	-
20	21	-
21	22	-
22	23	-
23	24	-
24	25	-
25	26	-
26	1	-
27	28	-
28	29	-
29	30	-
30	31	-
31	32	-
32	33	-
33	34	-
34	35	-
35	36	-
36	37	-
37	38	-

ТЕКСТОВОЕ ОПИСАНИЕ
местоположения границ населенных пунктов, территориальных зон

Прохождение границы		Описание прохождения границы
от точки	до точки	
1	2	3
38	39	-
39	40	-
40	41	-
41	42	-
42	43	-
43	44	-
44	45	-
45	46	-
46	47	-
47	48	-
48	49	-
49	50	-
50	51	-
51	27	-
52	53	-
53	54	-
54	55	-
55	56	-
56	57	-
57	58	-
58	59	-
59	60	-
60	61	-
61	52	-
62	63	-
63	64	-
64	65	-
65	66	-
66	67	-
67	68	-
68	69	-
69	62	-
70	71	-
71	72	-
72	73	-
73	74	-
74	75	-

ТЕКСТОВОЕ ОПИСАНИЕ местоположения границ населенных пунктов, территориальных зон		
Прохождение границы		Описание прохождения границы
от точки	до точки	
1	2	3
75	76	-
76	77	-
77	70	-
78	79	-
79	80	-
80	81	-
81	82	-
82	83	-
83	84	-
84	85	-
85	86	-
86	87	-
87	88	-
88	89	-
89	90	-
90	91	-
91	92	-
92	93	-
93	94	-
94	95	-
95	96	-
96	97	-
97	98	-
98	99	-
99	100	-
100	101	-
101	78	-
102	103	-
103	104	-
104	105	-
105	106	-
106	107	-
107	108	-
108	109	-
109	110	-
110	111	-
111	112	-

ТЕКСТОВОЕ ОПИСАНИЕ местоположения границ населенных пунктов, территориальных зон		
Прохождение границы		Описание прохождения границы
от точки	до точки	
1	2	3
112	113	-
113	114	-
114	115	-
115	116	-
116	102	-
117	118	-
118	119	-
119	120	-
120	121	-
121	122	-
122	123	-
123	124	-
124	125	-
125	126	-
126	127	-
127	128	-
128	129	-
129	130	-
130	131	-
131	132	-
132	133	-
133	134	-
134	135	-
135	117	-
136	137	-
137	138	-
138	139	-
139	140	-
140	141	-
141	142	-
142	143	-
143	144	-
144	145	-
145	146	-
146	147	-
147	148	-
148	149	-

ТЕКСТОВОЕ ОПИСАНИЕ
местоположения границ населенных пунктов, территориальных зон

Прохождение границы		Описание прохождения границы
от точки	до точки	
1	2	3
149	150	-
150	151	-
151	152	-
152	153	-
153	136	-

ГРАФИЧЕСКОЕ ОПИСАНИЕ

местоположения границ населенных пунктов, территориальных зон, особо охраняемых природных территорий, зон с особыми условиями использования территории

Многофункциональная общественно-деловая зона в границах туристско-рекреационной зоны (ТД.1.1)

(наименование объекта, местоположение границ которого описано (далее - объект))

Раздел 1

Сведения об объекте

№ п/п	Характеристики объекта	Описание характеристик
1	2	3
1	Местоположение объекта	Ленинградская область, м.р-н Всеволожский, с.п Куйвозовское
2	Площадь объекта +/- величина погрешности определения площади (Р +/- Дельта Р)	6365 +/- 1396 м²
3	Иные характеристики объекта	-

Раздел 2

Сведения о местоположении границ объекта

1. Система координат МСК-47, зона 2

2. Сведения о характерных точках границ объекта

Обозначение характерных точек границ	Координаты, м		Метод определения координат характерной точки	Средняя квадратическая погрешность положения характерной точки (Mt), м	Описание обозначения точки на местности (при наличии)
	X	Y			
1	2	3	4	5	6
1	480976.03	2212669.17	Картометрический метод	5	Закрепление отсутствует
2	480965.57	2212716.87	Картометрический метод	5	Закрепление отсутствует
3	480952.69	2212715.28	Картометрический метод	5	Закрепление отсутствует
4	480907.75	2212709.76	Картометрический метод	5	Закрепление отсутствует
5	480907.22	2212709.70	Картометрический метод	5	Закрепление отсутствует
6	480871.46	2212704.36	Картометрический метод	5	Закрепление отсутствует
7	480854.36	2212701.81	Картометрический метод	5	Закрепление отсутствует
8	480850.78	2212701.27	Картометрический метод	5	Закрепление отсутствует
9	480846.95	2212701.06	Картометрический метод	5	Закрепление отсутствует
10	480854.09	2212663.56	Картометрический метод	5	Закрепление отсутствует
11	480861.04	2212665.66	Картометрический метод	5	Закрепление отсутствует
12	480887.69	2212670.76	Картометрический метод	5	Закрепление отсутствует
13	480915.16	2212675.98	Картометрический метод	5	Закрепление отсутствует
14	480924.80	2212641.81	Картометрический метод	5	Закрепление отсутствует
15	480927.20	2212633.14	Картометрический метод	5	Закрепление отсутствует
16	480932.48	2212634.52	Картометрический метод	5	Закрепление отсутствует
17	480967.30	2212648.44	Картометрический метод	5	Закрепление отсутствует
18	480979.51	2212653.33	Картометрический метод	5	Закрепление отсутствует
1	480976.03	2212669.17	Картометрический метод	5	Закрепление отсутствует

3. Сведения о характерных точках части (частей) границы объекта

Обозначение характерных точек части границы	Координаты, м		Метод определения координат характерной точки	Средняя квадратическая погрешность положения характерной точки (Mt), м	Описание обозначения точки на местности (при наличии)
	X	Y			
1	2	3	4	5	6
-	-	-	-	-	-

Раздел 3

Сведения о местоположении измененных (уточненных) границ объекта

1. Система координат -

2. Сведения о характерных точках границ объекта

Обозначение характерных точек границ	Существующие координаты, м		Измененные (уточненные) координаты, м		Метод определения координат характерной точки	Средняя квадратическая погрешность положения характерной точки (Mt), м	Описание обозначения точки на местности (при наличии)
	X	Y	X	Y			
1	2	3	4	5	6	7	8
-	-	-	-	-	-	-	

3. Сведения о характерных точках части (частей) границы объекта

Обозначение характерных точек части границы	Существующие координаты, м		Измененные (уточненные) координаты, м		Метод определения координат характерной точки	Средняя квадратическая погрешность положения характерной точки (Mt), м	Описание обозначения точки на местности (при наличии)
	X	Y	X	Y			
1	2	3	4	5	6	7	8
-	-	-	-	-	-	-	

ТЕКСТОВОЕ ОПИСАНИЕ
местоположения границ населенных пунктов, территориальных зон

Прохождение границы		Описание прохождения границы
от точки	до точки	
1	**2**	**3**
1	2	-
2	3	-
3	4	-
4	5	-
5	6	-
6	7	-
7	8	-
8	9	-
9	10	-
10	11	-
11	12	-
12	13	-
13	14	-
14	15	-
15	16	-
16	17	-
17	18	-
18	1	-

ГРАФИЧЕСКОЕ ОПИСАНИЕ

местоположения границ населенных пунктов, территориальных зон, особо охраняемых природных территорий, зон с особыми условиями использования территории

Зона специализированной общественной застройки (ТД.2)

(наименование объекта, местоположение границ которого описано (далее - объект))

Раздел 1

Сведения об объекте

№ п/п	Характеристики объекта	Описание характеристик
1	2	3
1	Местоположение объекта	Ленинградская область, м.р-н Всеволожский, с.п Куйвозовское
2	Площадь объекта +/- величина погрешности определения площади (Р +/- Дельта Р)	41732 +/- 3575 м²
3	Иные характеристики объекта	-

Раздел 2

Сведения о местоположении границ объекта

1. Система координат МСК-47, зона 2

2. Сведения о характерных точках границ объекта

Обозначение характерных точек границ	Координаты, м		Метод определения координат характерной точки	Средняя квадратическая погрешность положения характерной точки (Mt), м	Описание обозначения точки на местности (при наличии)
	X	Y			
1	2	3	4	5	6
1	484066.49	2217509.58	Картометрический метод	5	Закрепление отсутствует
2	484049.08	2217449.22	Картометрический метод	5	Закрепление отсутствует
3	484051.76	2217449.22	Картометрический метод	5	Закрепление отсутствует
4	484092.11	2217449.25	Картометрический метод	5	Закрепление отсутствует
5	484102.28	2217483.21	Картометрический метод	5	Закрепление отсутствует
6	484110.47	2217492.51	Картометрический метод	5	Закрепление отсутствует
7	484070.77	2217507.90	Картометрический метод	5	Закрепление отсутствует
1	484066.49	2217509.58	Картометрический метод	5	Закрепление отсутствует
8	484143.53	2214924.09	Картометрический метод	5	Закрепление отсутствует
9	484140.58	2214925.02	Картометрический метод	5	Закрепление отсутствует
10	484140.11	2214926.43	Картометрический метод	5	Закрепление отсутствует
11	484137.41	2214927.27	Картометрический метод	5	Закрепление отсутствует
12	484135.60	2214927.81	Картометрический метод	5	Закрепление отсутствует
13	484128.08	2214930.12	Картометрический метод	5	Закрепление отсутствует
14	484117.72	2214891.45	Картометрический метод	5	Закрепление отсутствует
15	484107.58	2214859.41	Картометрический метод	5	Закрепление отсутствует
16	484106.53	2214856.11	Картометрический метод	5	Закрепление отсутствует
17	484115.92	2214860.16	Картометрический метод	5	Закрепление отсутствует
18	484136.87	2214875.04	Картометрический метод	5	Закрепление отсутствует
19	484166.33	2214896.46	Картометрический метод	5	Закрепление отсутствует
20	484187.59	2214910.41	Картометрический метод	5	Закрепление отсутствует
21	484177.96	2214913.62	Картометрический метод	5	Закрепление отсутствует

2. Сведения о характерных точках границ объекта

Обозначение характерных точек границ	Координаты, м		Метод определения координат характерной точки	Средняя квадратическая погрешность положения характерной точки (Mt), м	Описание обозначения точки на местности (при наличии)
	X	Y			
1	2	3	4	5	6
22	484165.73	2214917.73	Картометрический метод	5	Закрепление отсутствует
23	484165.48	2214916.98	Картометрический метод	5	Закрепление отсутствует
8	484143.53	2214924.09	Картометрический метод	5	Закрепление отсутствует
24	484663.54	2217088.92	Картометрический метод	5	Закрепление отсутствует
25	484634.35	2217143.52	Картометрический метод	5	Закрепление отсутствует
26	484615.46	2217130.20	Картометрический метод	5	Закрепление отсутствует
27	484573.54	2217107.25	Картометрический метод	5	Закрепление отсутствует
28	484574.89	2217104.79	Картометрический метод	5	Закрепление отсутствует
29	484580.62	2217094.32	Картометрический метод	5	Закрепление отсутствует
30	484591.72	2217076.17	Картометрический метод	5	Закрепление отсутствует
31	484608.92	2217053.34	Картометрический метод	5	Закрепление отсутствует
32	484620.79	2217039.75	Картометрический метод	5	Закрепление отсутствует
33	484622.60	2217036.15	Картометрический метод	5	Закрепление отсутствует
34	484659.73	2217063.84	Картометрический метод	5	Закрепление отсутствует
35	484672.30	2217072.51	Картометрический метод	5	Закрепление отсутствует
24	484663.54	2217088.92	Картометрический метод	5	Закрепление отсутствует
36	484492.93	2217219.39	Картометрический метод	5	Закрепление отсутствует
37	484482.26	2217239.04	Картометрический метод	5	Закрепление отсутствует
38	484484.56	2217240.21	Картометрический метод	5	Закрепление отсутствует
39	484476.16	2217258.51	Картометрический метод	5	Закрепление отсутствует
40	484471.09	2217264.39	Картометрический метод	5	Закрепление отсутствует
41	484468.03	2217266.34	Картометрический метод	5	Закрепление отсутствует
42	484463.26	2217267.18	Картометрический метод	5	Закрепление отсутствует
43	484400.44	2217242.82	Картометрический метод	5	Закрепление отсутствует
44	484386.01	2217237.24	Картометрический метод	5	Закрепление отсутствует

2. Сведения о характерных точках границ объекта

Обозначение характерных точек границ	Координаты, м		Метод определения координат характерной точки	Средняя квадратическая погрешность положения характерной точки (Mt), м	Описание обозначения точки на местности (при наличии)
	X	Y			
1	2	3	4	5	6
45	484388.11	2217231.15	Картометрический метод	5	Закрепление отсутствует
46	484368.68	2217223.65	Картометрический метод	5	Закрепление отсутствует
47	484366.73	2217222.90	Картометрический метод	5	Закрепление отсутствует
48	484364.71	2217228.39	Картометрический метод	5	Закрепление отсутствует
49	484322.95	2217213.66	Картометрический метод	5	Закрепление отсутствует
50	484320.61	2217210.99	Картометрический метод	5	Закрепление отсутствует
51	484319.84	2217210.09	Картометрический метод	5	Закрепление отсутствует
52	484322.89	2217201.24	Картометрический метод	5	Закрепление отсутствует
53	484380.82	2217172.23	Картометрический метод	5	Закрепление отсутствует
54	484387.37	2217174.81	Картометрический метод	5	Закрепление отсутствует
55	484425.07	2217157.26	Картометрический метод	5	Закрепление отсутствует
56	484482.47	2217120.27	Картометрический метод	5	Закрепление отсутствует
57	484486.37	2217117.27	Картометрический метод	5	Закрепление отсутствует
58	484538.80	2217141.84	Картометрический метод	5	Закрепление отсутствует
59	484498.66	2217216.36	Картометрический метод	5	Закрепление отсутствует
60	484495.15	2217220.59	Картометрический метод	5	Закрепление отсутствует
36	484492.93	2217219.39	Картометрический метод	5	Закрепление отсутствует
61	485469.25	2216645.85	Картометрический метод	5	Закрепление отсутствует
62	485467.42	2216644.47	Картометрический метод	5	Закрепление отсутствует
63	485460.19	2216638.98	Картометрический метод	5	Закрепление отсутствует
64	485410.96	2216601.72	Картометрический метод	5	Закрепление отсутствует
65	485396.84	2216591.10	Картометрический метод	5	Закрепление отсутствует
66	485394.29	2216565.09	Картометрический метод	5	Закрепление отсутствует
67	485419.64	2216544.69	Картометрический метод	5	Закрепление отсутствует
68	485424.35	2216541.75	Картометрический метод	5	Закрепление отсутствует

2. Сведения о характерных точках границ объекта

Обозначение характерных точек границ	Координаты, м		Метод определения координат характерной точки	Средняя квадратическая погрешность положения характерной точки (Mt), м	Описание обозначения точки на местности (при наличии)
	X	Y			
1	2	3	4	5	6
69	485429.41	2216541.96	Картометрический метод	5	Закрепление отсутствует
70	485462.36	2216550.18	Картометрический метод	5	Закрепление отсутствует
71	485496.16	2216564.88	Картометрический метод	5	Закрепление отсутствует
61	485469.25	2216645.85	Картометрический метод	5	Закрепление отсутствует
72	484814.20	2217246.00	Картометрический метод	5	Закрепление отсутствует
73	484811.71	2217246.12	Картометрический метод	5	Закрепление отсутствует
74	484781.74	2217240.84	Картометрический метод	5	Закрепление отсутствует
75	484791.79	2217192.06	Картометрический метод	5	Закрепление отсутствует
76	484800.50	2217148.35	Картометрический метод	5	Закрепление отсутствует
77	484828.15	2217155.25	Картометрический метод	5	Закрепление отсутствует
78	484896.46	2217172.26	Картометрический метод	5	Закрепление отсутствует
79	484895.71	2217193.32	Картометрический метод	5	Закрепление отсутствует
80	484894.66	2217223.38	Картометрический метод	5	Закрепление отсутствует
81	484894.55	2217226.38	Картометрический метод	5	Закрепление отсутствует
82	484890.49	2217226.29	Картометрический метод	5	Закрепление отсутствует
83	484891.22	2217249.81	Картометрический метод	5	Закрепление отсутствует
84	484885.69	2217249.63	Картометрический метод	5	Закрепление отсутствует
85	484821.13	2217247.35	Картометрический метод	5	Закрепление отсутствует
72	484814.20	2217246.00	Картометрический метод	5	Закрепление отсутствует

3. Сведения о характерных точках части (частей) границы объекта

Обозначение характерных точек части границы	Координаты, м		Метод определения координат характерной точки	Средняя квадратическая погрешность положения характерной точки (Mt), м	Описание обозначения точки на местности (при наличии)
	X	Y			
1	2	3	4	5	6
-	-	-	-	-	-

Раздел 3

Сведения о местоположении измененных (уточненных) границ объекта

1. Система координат -

2. Сведения о характерных точках границ объекта

Обозначение характерных точек границ	Существующие координаты, м		Измененные (уточненные) координаты, м		Метод определения координат характерной точки	Средняя квадратическая погрешность положения характерной точки (Mt), м	Описание обозначения точки на местности (при наличии)
	X	Y	X	Y			
1	2	3	4	5	6	7	8
-	-	-	-	-	-	-	

3. Сведения о характерных точках части (частей) границы объекта

Обозначение характерных точек части границы	Существующие координаты, м		Измененные (уточненные) координаты, м		Метод определения координат характерной точки	Средняя квадратическая погрешность положения характерной точки (Mt), м	Описание обозначения точки на местности (при наличии)
	X	Y	X	Y			
1	2	3	4	5	6	7	8
-	-	-	-	-	-	-	

ТЕКСТОВОЕ ОПИСАНИЕ местоположения границ населенных пунктов, территориальных зон		
Прохождение границы		Описание прохождения границы
от точки	до точки	
1	2	3
1	2	-
2	3	-
3	4	-
4	5	-
5	6	-
6	7	-
7	1	-
8	9	-
9	10	-
10	11	-
11	12	-
12	13	-
13	14	-
14	15	-
15	16	-
16	17	-
17	18	-
18	19	-
19	20	-
20	21	-
21	22	-
22	23	-
23	8	-
24	25	-
25	26	-
26	27	-
27	28	-
28	29	-
29	30	-
30	31	-
31	32	-
32	33	-
33	34	-
34	35	-
35	24	-
36	37	-
37	38	-

ТЕКСТОВОЕ ОПИСАНИЕ
местоположения границ населенных пунктов, территориальных зон

Прохождение границы		Описание прохождения границы
от точки	до точки	
1	2	3
38	39	-
39	40	-
40	41	-
41	42	-
42	43	-
43	44	-
44	45	-
45	46	-
46	47	-
47	48	-
48	49	-
49	50	-
50	51	-
51	52	-
52	53	-
53	54	-
54	55	-
55	56	-
56	57	-
57	58	-
58	59	-
59	60	-
60	36	-
61	62	-
62	63	-
63	64	-
64	65	-
65	66	-
66	67	-
67	68	-
68	69	-
69	70	-
70	71	-
71	61	-
72	73	-
73	74	-
74	75	-

ТЕКСТОВОЕ ОПИСАНИЕ
местоположения границ населенных пунктов, территориальных зон

Прохождение границы		Описание прохождения границы
от точки	до точки	
1	2	3
75	76	-
76	77	-
77	78	-
78	79	-
79	80	-
80	81	-
81	82	-
82	83	-
83	84	-
84	85	-
85	72	-

ГРАФИЧЕСКОЕ ОПИСАНИЕ

местоположения границ населенных пунктов, территориальных зон, особо охраняемых природных территорий, зон с особыми условиями использования территории

Коммунально-складская зона (ТК.1)

(наименование объекта, местоположение границ которого описано (далее - объект))

Раздел 1

Сведения об объекте

№ п/п	Характеристики объекта	Описание характеристик
1	2	3
1	Местоположение объекта	Ленинградская область, м.р-н Всеволожский, с.п Куйвозовское
2	Площадь объекта +/- величина погрешности определения площади (Р +/- Дельта Р)	27154 +/- 2884 м²
3	Иные характеристики объекта	-

Раздел 2

Сведения о местоположении границ объекта

1. Система координат МСК-47, зона 2

2. Сведения о характерных точках границ объекта

Обозначение характерных точек границ	Координаты, м		Метод определения координат характерной точки	Средняя квадратическая погрешность положения характерной точки (Mt), м	Описание обозначения точки на местности (при наличии)
	X	Y			
1	2	3	4	5	6
1	484703.90	2217182.97	Картометрический метод	5	Закрепление отсутствует
2	484702.16	2217256.44	Картометрический метод	5	Закрепление отсутствует
3	484702.09	2217259.68	Картометрический метод	5	Закрепление отсутствует
4	484686.77	2217300.24	Картометрический метод	5	Закрепление отсутствует
5	484679.42	2217300.33	Картометрический метод	5	Закрепление отсутствует
6	484644.61	2217290.31	Картометрический метод	5	Закрепление отсутствует
7	484632.17	2217285.63	Картометрический метод	5	Закрепление отсутствует
8	484645.90	2217249.30	Картометрический метод	5	Закрепление отсутствует
9	484651.15	2217235.41	Картометрический метод	5	Закрепление отсутствует
10	484608.59	2217217.89	Картометрический метод	5	Закрепление отсутствует
11	484563.49	2217199.29	Картометрический метод	5	Закрепление отсутствует
12	484531.36	2217186.06	Картометрический метод	5	Закрепление отсутствует
13	484534.51	2217180.00	Картометрический метод	5	Закрепление отсутствует
14	484547.84	2217154.20	Картометрический метод	5	Закрепление отсутствует
15	484555.03	2217141.06	Картометрический метод	5	Закрепление отсутствует
16	484573.72	2217151.29	Картометрический метод	5	Закрепление отсутствует
17	484606.70	2217165.39	Картометрический метод	5	Закрепление отсутствует
18	484611.64	2217166.38	Картометрический метод	5	Закрепление отсутствует
19	484620.89	2217168.69	Картометрический метод	5	Закрепление отсутствует
20	484634.35	2217143.52	Картометрический метод	5	Закрепление отсутствует
21	484663.54	2217088.92	Картометрический метод	5	Закрепление отсутствует
22	484671.58	2217093.09	Картометрический метод	5	Закрепление отсутствует

2. Сведения о характерных точках границ объекта

Обозначение характерных точек границ	Координаты, м		Метод определения координат характерной точки	Средняя квадратическая погрешность положения характерной точки (Mt), м	Описание обозначения точки на местности (при наличии)
	X	Y			
1	2	3	4	5	6
23	484715.96	2217116.10	Картометрический метод	5	Закрепление отсутствует
24	484749.71	2217133.62	Картометрический метод	5	Закрепление отсутствует
25	484727.71	2217191.88	Картометрический метод	5	Закрепление отсутствует
1	484703.90	2217182.97	Картометрический метод	5	Закрепление отсутствует
26	484392.56	2217482.64	Картометрический метод	5	Закрепление отсутствует
27	484422.70	2217472.23	Картометрический метод	5	Закрепление отсутствует
28	484452.49	2217470.88	Картометрический метод	5	Закрепление отсутствует
29	484466.21	2217496.02	Картометрический метод	5	Закрепление отсутствует
30	484467.37	2217498.12	Картометрический метод	5	Закрепление отсутствует
31	484411.12	2217521.67	Картометрический метод	5	Закрепление отсутствует
32	484409.12	2217517.20	Картометрический метод	5	Закрепление отсутствует
33	484407.35	2217518.01	Картометрический метод	5	Закрепление отсутствует
34	484398.13	2217495.96	Картометрический метод	5	Закрепление отсутствует
26	484392.56	2217482.64	Картометрический метод	5	Закрепление отсутствует
35	484216.79	2214965.97	Картометрический метод	5	Закрепление отсутствует
36	484176.91	2214978.30	Картометрический метод	5	Закрепление отсутствует
37	484159.72	2214983.61	Картометрический метод	5	Закрепление отсутствует
38	484145.48	2214988.02	Картометрический метод	5	Закрепление отсутствует
39	484135.72	2214958.62	Картометрический метод	5	Закрепление отсутствует
40	484128.08	2214930.12	Картометрический метод	5	Закрепление отсутствует
41	484135.60	2214927.81	Картометрический метод	5	Закрепление отсутствует
42	484137.41	2214927.27	Картометрический метод	5	Закрепление отсутствует
43	484140.11	2214926.43	Картометрический метод	5	Закрепление отсутствует
44	484140.58	2214925.02	Картометрический метод	5	Закрепление отсутствует
45	484143.53	2214924.09	Картометрический метод	5	Закрепление отсутствует

2. Сведения о характерных точках границ объекта

Обозначение характерных точек границ	Координаты, м		Метод определения координат характерной точки	Средняя квадратическая погрешность положения характерной точки (Mt), м	Описание обозначения точки на местности (при наличии)
	X	Y			
1	2	3	4	5	6
46	484165.48	2214916.98	Картометрический метод	5	Закрепление отсутствует
47	484165.73	2214917.73	Картометрический метод	5	Закрепление отсутствует
48	484177.96	2214913.62	Картометрический метод	5	Закрепление отсутствует
49	484187.59	2214910.41	Картометрический метод	5	Закрепление отсутствует
50	484188.43	2214910.95	Картометрический метод	5	Закрепление отсутствует
51	484193.24	2214914.10	Картометрический метод	5	Закрепление отсутствует
52	484211.80	2214932.82	Картометрический метод	5	Закрепление отсутствует
53	484235.59	2214960.15	Картометрический метод	5	Закрепление отсутствует
54	484232.14	2214961.23	Картометрический метод	5	Закрепление отсутствует
35	484216.79	2214965.97	Картометрический метод	5	Закрепление отсутствует

3. Сведения о характерных точках части (частей) границы объекта

Обозначение характерных точек части границы	Координаты, м		Метод определения координат характерной точки	Средняя квадратическая погрешность положения характерной точки (Mt), м	Описание обозначения точки на местности (при наличии)
	X	Y			
1	2	3	4	5	6
-	-	-	-	-	-

Раздел 3

Сведения о местоположении измененных (уточненных) границ объекта

1. Система координат -

2. Сведения о характерных точках границ объекта

Обозначение характерных точек границ	Существующие координаты, м		Измененные (уточненные) координаты, м		Метод определения координат характерной точки	Средняя квадратическая погрешность положения характерной точки (Mt), м	Описание обозначения точки на местности (при наличии)
	X	Y	X	Y			
1	2	3	4	5	6	7	8
-	-	-	-	-	-	-	

3. Сведения о характерных точках части (частей) границы объекта

Обозначение характерных точек части границы	Существующие координаты, м		Измененные (уточненные) координаты, м		Метод определения координат характерной точки	Средняя квадратическая погрешность положения характерной точки (Mt), м	Описание обозначения точки на местности (при наличии)
	X	Y	X	Y			
1	2	3	4	5	6	7	8
-	-	-	-	-	-	-	

ТЕКСТОВОЕ ОПИСАНИЕ местоположения границ населенных пунктов, территориальных зон		
Прохождение границы		Описание прохождения границы
от точки	до точки	
1	2	3
1	2	-
2	3	-
3	4	-
4	5	-
5	6	-
6	7	-
7	8	-
8	9	-
9	10	-
10	11	-
11	12	-
12	13	-
13	14	-
14	15	-
15	16	-
16	17	-
17	18	-
18	19	-
19	20	-
20	21	-
21	22	-
22	23	-
23	24	-
24	25	-
25	1	-
26	27	-
27	28	-
28	29	-
29	30	-
30	31	-
31	32	-
32	33	-
33	34	-
34	26	-
35	36	-
36	37	-
37	38	-

ТЕКСТОВОЕ ОПИСАНИЕ
местоположения границ населенных пунктов, территориальных зон

Прохождение границы		Описание прохождения границы
от точки	до точки	
1	2	3
38	39	-
39	40	-
40	41	-
41	42	-
42	43	-
43	44	-
44	45	-
45	46	-
46	47	-
47	48	-
48	49	-
49	50	-
50	51	-
51	52	-
52	53	-
53	54	-
54	35	-

ГРАФИЧЕСКОЕ ОПИСАНИЕ

местоположения границ населенных пунктов, территориальных зон, особо охраняемых природных территорий, зон с особыми условиями использования территории

Зона инженерной инфраструктуры (ТИ.1)

(наименование объекта, местоположение границ которого описано (далее - объект))

Раздел 1

Сведения об объекте

№ п/п	Характеристики объекта	Описание характеристик
1	2	3
1	Местоположение объекта	Ленинградская область, м.р-н Всеволожский, с.п Куйвозовское
2	Площадь объекта +/- величина погрешности определения площади (Р +/- Дельта Р)	32640 +/- 3162 м²
3	Иные характеристики объекта	-

Раздел 2

Сведения о местоположении границ объекта

1. Система координат МСК-47, зона 2

2. Сведения о характерных точках границ объекта

Обозначение характерных точек границ	Координаты, м		Метод определения координат характерной точки	Средняя квадратическая погрешность положения характерной точки (Mt), м	Описание обозначения точки на местности (при наличии)
	X	Y			
1	2	3	4	5	6
1	485408.05	2217790.80	Картометрический метод	5	Закрепление отсутствует
2	485317.40	2217789.15	Картометрический метод	5	Закрепление отсутствует
3	485302.24	2217759.27	Картометрический метод	5	Закрепление отсутствует
4	485303.47	2217758.40	Картометрический метод	5	Закрепление отсутствует
5	485325.79	2217742.80	Картометрический метод	5	Закрепление отсутствует
6	485410.61	2217683.49	Картометрический метод	5	Закрепление отсутствует
7	485429.93	2217721.56	Картометрический метод	5	Закрепление отсутствует
8	485424.52	2217728.43	Картометрический метод	5	Закрепление отсутствует
9	485420.09	2217737.46	Картометрический метод	5	Закрепление отсутствует
10	485420.23	2217749.37	Картометрический метод	5	Закрепление отсутствует
11	485440.09	2217756.03	Картометрический метод	5	Закрепление отсутствует
12	485444.05	2217756.69	Картометрический метод	5	Закрепление отсутствует
13	485447.35	2217755.85	Картометрический метод	5	Закрепление отсутствует
14	485448.95	2217758.16	Картометрический метод	5	Закрепление отсутствует
15	485454.70	2217767.13	Картометрический метод	5	Закрепление отсутствует
16	485479.87	2217785.43	Картометрический метод	5	Закрепление отсутствует
17	485474.29	2217787.44	Картометрический метод	5	Закрепление отсутствует
18	485475.52	2217790.86	Картометрический метод	5	Закрепление отсутствует
19	485482.43	2217788.40	Картометрический метод	5	Закрепление отсутствует
20	485482.15	2217787.08	Картометрический метод	5	Закрепление отсутствует
21	485488.63	2217793.56	Картометрический метод	5	Закрепление отсутствует
22	485483.41	2217799.80	Картометрический метод	5	Закрепление отсутствует

2. Сведения о характерных точках границ объекта

Обозначение характерных точек границ	Координаты, м		Метод определения координат характерной точки	Средняя квадратическая погрешность положения характерной точки (Mt), м	Описание обозначения точки на местности (при наличии)
	X	Y			
1	2	3	4	5	6
23	485482.48	2217800.94	Картометрический метод	5	Закрепление отсутствует
24	485478.52	2217804.78	Картометрический метод	5	Закрепление отсутствует
25	485468.50	2217798.90	Картометрический метод	5	Закрепление отсутствует
26	485441.20	2217781.95	Картометрический метод	5	Закрепление отсутствует
27	485433.64	2217777.81	Картометрический метод	5	Закрепление отсутствует
1	485408.05	2217790.80	Картометрический метод	5	Закрепление отсутствует
28	484141.49	2217786.66	Картометрический метод	5	Закрепление отсутствует
29	484138.60	2217784.29	Картометрический метод	5	Закрепление отсутствует
30	484126.45	2217769.38	Картометрический метод	5	Закрепление отсутствует
31	484126.84	2217745.92	Картометрический метод	5	Закрепление отсутствует
32	484132.55	2217731.82	Картометрический метод	5	Закрепление отсутствует
33	484166.23	2217729.33	Картометрический метод	5	Закрепление отсутствует
34	484192.54	2217746.46	Картометрический метод	5	Закрепление отсутствует
35	484170.76	2217764.52	Картометрический метод	5	Закрепление отсутствует
36	484149.07	2217782.52	Картометрический метод	5	Закрепление отсутствует
37	484146.56	2217784.41	Картометрический метод	5	Закрепление отсутствует
28	484141.49	2217786.66	Картометрический метод	5	Закрепление отсутствует
38	484756.07	2217249.63	Картометрический метод	5	Закрепление отсутствует
39	484752.32	2217268.26	Картометрический метод	5	Закрепление отсутствует
40	484744.82	2217266.97	Картометрический метод	5	Закрепление отсутствует
41	484702.09	2217259.68	Картометрический метод	5	Закрепление отсутствует
42	484702.16	2217256.44	Картометрический метод	5	Закрепление отсутствует
43	484703.90	2217182.97	Картометрический метод	5	Закрепление отсутствует
44	484727.71	2217191.88	Картометрический метод	5	Закрепление отсутствует
45	484764.89	2217205.80	Картометрический метод	5	Закрепление отсутствует

2. Сведения о характерных точках границ объекта

Обозначение характерных точек границ	Координаты, м		Метод определения координат характерной точки	Средняя квадратическая погрешность положения характерной точки (Mt), м	Описание обозначения точки на местности (при наличии)
	X	Y			
1	2	3	4	5	6
38	484756.07	2217249.63	Картометрический метод	5	Закрепление отсутствует
46	485406.28	2217376.02	Картометрический метод	5	Закрепление отсутствует
47	485414.35	2217395.52	Картометрический метод	5	Закрепление отсутствует
48	485408.17	2217397.35	Картометрический метод	5	Закрепление отсутствует
49	485387.63	2217405.87	Картометрический метод	5	Закрепление отсутствует
50	485386.01	2217411.12	Картометрический метод	5	Закрепление отсутствует
51	485388.16	2217432.06	Картометрический метод	5	Закрепление отсутствует
52	485355.71	2217438.54	Картометрический метод	5	Закрепление отсутствует
53	485346.16	2217440.31	Картометрический метод	5	Закрепление отсутствует
54	485337.88	2217402.33	Картометрический метод	5	Закрепление отсутствует
55	485348.32	2217400.14	Картометрический метод	5	Закрепление отсутствует
56	485355.91	2217399.00	Картометрический метод	5	Закрепление отсутствует
57	485361.38	2217387.15	Картометрический метод	5	Закрепление отсутствует
58	485395.07	2217374.10	Картометрический метод	5	Закрепление отсутствует
46	485406.28	2217376.02	Картометрический метод	5	Закрепление отсутствует
59	484722.11	2216440.92	Картометрический метод	5	Закрепление отсутствует
60	484719.20	2216429.01	Картометрический метод	5	Закрепление отсутствует
61	484711.75	2216398.38	Картометрический метод	5	Закрепление отсутствует
62	484711.01	2216395.38	Картометрический метод	5	Закрепление отсутствует
63	484751.87	2216376.03	Картометрический метод	5	Закрепление отсутствует
64	484765.15	2216430.42	Картометрический метод	5	Закрепление отсутствует
59	484722.11	2216440.92	Картометрический метод	5	Закрепление отсутствует
65	481380.04	2212572.63	Картометрический метод	5	Закрепление отсутствует
66	481370.99	2212565.16	Картометрический метод	5	Закрепление отсутствует
67	481363.97	2212537.50	Картометрический метод	5	Закрепление отсутствует

2. Сведения о характерных точках границ объекта

Обозначение характерных точек границ	Координаты, м		Метод определения координат характерной точки	Средняя квадратическая погрешность положения характерной точки (Mt), м	Описание обозначения точки на местности (при наличии)
	X	Y			
1	2	3	4	5	6
68	481360.54	2212523.91	Картометрический метод	5	Закрепление отсутствует
69	481346.96	2212527.36	Картометрический метод	5	Закрепление отсутствует
70	481347.71	2212530.30	Картометрический метод	5	Закрепление отсутствует
71	481340.86	2212537.95	Картометрический метод	5	Закрепление отсутствует
72	481331.02	2212547.67	Картометрический метод	5	Закрепление отсутствует
73	481317.52	2212534.83	Картометрический метод	5	Закрепление отсутствует
74	481320.85	2212533.99	Картометрический метод	5	Закрепление отсутствует
75	481371.16	2212521.21	Картометрический метод	5	Закрепление отсутствует
76	481384.01	2212520.88	Картометрический метод	5	Закрепление отсутствует
77	481384.67	2212545.96	Картометрический метод	5	Закрепление отсутствует
78	481384.85	2212552.77	Картометрический метод	5	Закрепление отсутствует
79	481384.88	2212553.58	Картометрический метод	5	Закрепление отсутствует
80	481384.99	2212557.84	Картометрический метод	5	Закрепление отсутствует
65	481380.04	2212572.63	Картометрический метод	5	Закрепление отсутствует
81	482230.54	2215423.08	Картометрический метод	5	Закрепление отсутствует
82	482216.69	2215421.37	Картометрический метод	5	Закрепление отсутствует
83	482209.51	2215418.94	Картометрический метод	5	Закрепление отсутствует
84	482201.92	2215415.37	Картометрический метод	5	Закрепление отсутствует
85	482175.19	2215405.08	Картометрический метод	5	Закрепление отсутствует
86	482173.72	2215404.03	Картометрический метод	5	Закрепление отсутствует
87	482213.29	2215295.73	Картометрический метод	5	Закрепление отсутствует
88	482220.16	2215276.95	Картометрический метод	5	Закрепление отсутствует
89	482222.53	2215277.73	Картометрический метод	5	Закрепление отсутствует
90	482229.61	2215281.03	Картометрический метод	5	Закрепление отсутствует
91	482231.29	2215282.23	Картометрический метод	5	Закрепление отсутствует

2. Сведения о характерных точках границ объекта

Обозначение характерных точек границ	Координаты, м		Метод определения координат характерной точки	Средняя квадратическая погрешность положения характерной точки (Mt), м	Описание обозначения точки на местности (при наличии)
	X	Y			
1	2	3	4	5	6
92	482239.87	2215291.41	Картометрический метод	5	Закрепление отсутствует
93	482241.19	2215292.13	Картометрический метод	5	Закрепление отсутствует
94	482246.57	2215293.90	Картометрический метод	5	Закрепление отсутствует
95	482251.06	2215296.57	Картометрический метод	5	Закрепление отсутствует
96	482258.33	2215297.23	Картометрический метод	5	Закрепление отсутствует
97	482274.77	2215302.06	Картометрический метод	5	Закрепление отсутствует
81	482230.54	2215423.08	Картометрический метод	5	Закрепление отсутствует
98	485551.21	2214297.18	Картометрический метод	5	Закрепление отсутствует
99	485575.09	2214303.09	Картометрический метод	5	Закрепление отсутствует
100	485592.25	2214323.73	Картометрический метод	5	Закрепление отсутствует
101	485585.60	2214338.28	Картометрический метод	5	Закрепление отсутствует
102	485574.28	2214362.82	Картометрический метод	5	Закрепление отсутствует
103	485530.31	2214342.60	Картометрический метод	5	Закрепление отсутствует
98	485551.21	2214297.18	Картометрический метод	5	Закрепление отсутствует

3. Сведения о характерных точках части (частей) границы объекта

Обозначение характерных точек части границы	Координаты, м		Метод определения координат характерной точки	Средняя квадратическая погрешность положения характерной точки (Mt), м	Описание обозначения точки на местности (при наличии)
	X	Y			
1	2	3	4	5	6
-	-	-	-	-	-

Раздел 3

Сведения о местоположении измененных (уточненных) границ объекта

1. Система координат -

2. Сведения о характерных точках границ объекта

Обозначение характерных точек границ	Существующие координаты, м		Измененные (уточненные) координаты, м		Метод определения координат характерной точки	Средняя квадратическая погрешность положения характерной точки (Mt), м	Описание обозначения точки на местности (при наличии)
	X	Y	X	Y			
1	2	3	4	5	6	7	8
-	-	-	-	-	-	-	

3. Сведения о характерных точках части (частей) границы объекта

Обозначение характерных точек части границы	Существующие координаты, м		Измененные (уточненные) координаты, м		Метод определения координат характерной точки	Средняя квадратическая погрешность положения характерной точки (Mt), м	Описание обозначения точки на местности (при наличии)
	X	Y	X	Y			
1	2	3	4	5	6	7	8
-	-	-	-	-	-	-	

ТЕКСТОВОЕ ОПИСАНИЕ
местоположения границ населенных пунктов, территориальных зон

Прохождение границы		Описание прохождения границы
от точки	до точки	
1	**2**	**3**
1	2	-
2	3	-
3	4	-
4	5	-
5	6	-
6	7	-
7	8	-
8	9	-
9	10	-
10	11	-
11	12	-
12	13	-
13	14	-
14	15	-
15	16	-
16	17	-
17	18	-
18	19	-
19	20	-
20	21	-
21	22	-
22	23	-
23	24	-
24	25	-
25	26	-
26	27	-
27	1	-
28	29	-
29	30	-
30	31	-
31	32	-
32	33	-
33	34	-
34	35	-
35	36	-
36	37	-
37	28	-

ТЕКСТОВОЕ ОПИСАНИЕ местоположения границ населенных пунктов, территориальных зон		
Прохождение границы		Описание прохождения границы
от точки	до точки	
1	2	3
38	39	-
39	40	-
40	41	-
41	42	-
42	43	-
43	44	-
44	45	-
45	38	-
46	47	-
47	48	-
48	49	-
49	50	-
50	51	-
51	52	-
52	53	-
53	54	-
54	55	-
55	56	-
56	57	-
57	58	-
58	46	-
59	60	-
60	61	-
61	62	-
62	63	-
63	64	-
64	59	-
65	66	-
66	67	-
67	68	-
68	69	-
69	70	-
70	71	-
71	72	-
72	73	-
73	74	-
74	75	-

ТЕКСТОВОЕ ОПИСАНИЕ
местоположения границ населенных пунктов, территориальных зон

Прохождение границы		Описание прохождения границы
от точки	до точки	
1	2	3
75	76	-
76	77	-
77	78	-
78	79	-
79	80	-
80	65	-
81	82	-
82	83	-
83	84	-
84	85	-
85	86	-
86	87	-
87	88	-
88	89	-
89	90	-
90	91	-
91	92	-
92	93	-
93	94	-
94	95	-
95	96	-
96	97	-
97	81	-
98	99	-
99	100	-
100	101	-
101	102	-
102	103	-
103	98	-

ГРАФИЧЕСКОЕ ОПИСАНИЕ
местоположения границ населенных пунктов, территориальных зон, особо охраняемых природных территорий, зон с особыми условиями использования территории

Зона озелененных территорий общего пользования ТР.1

(наименование объекта, местоположение границ которого описано (далее - объект))

Раздел 1

Сведения об объекте

№ п/п	Характеристики объекта	Описание характеристик
1	2	3
1	Местоположение объекта	Ленинградская область, м.р-н Всеволожский, с.п Куйвозовское
2	Площадь объекта +/- величина погрешности определения площади (Р +/- Дельта Р)	1044842 +/- 17888 м²
3	Иные характеристики объекта	-

Раздел 2

Сведения о местоположении границ объекта

1. Система координат МСК-47, зона 2

2. Сведения о характерных точках границ объекта

Обозначение характерных точек границ	Координаты, м		Метод определения координат характерной точки	Средняя квадратическая погрешность положения характерной точки (Mt), м	Описание обозначения точки на местности (при наличии)
	X	Y			
1	2	3	4	5	6
1	485286.88	2217310.41	Картометрический метод	5	Закрепление отсутствует
2	485293.88	2217293.13	Картометрический метод	5	Закрепление отсутствует
3	485284.94	2217288.84	Картометрический метод	5	Закрепление отсутствует
4	485277.82	2217303.69	Картометрический метод	5	Закрепление отсутствует
5	485263.57	2217300.09	Картометрический метод	5	Закрепление отсутствует
6	485248.22	2217296.55	Картометрический метод	5	Закрепление отсутствует
7	485250.68	2217283.89	Картометрический метод	5	Закрепление отсутствует
8	485220.43	2217265.05	Картометрический метод	5	Закрепление отсутствует
9	485207.51	2217260.52	Картометрический метод	5	Закрепление отсутствует
10	485164.37	2217259.08	Картометрический метод	5	Закрепление отсутствует
11	485165.35	2217233.07	Картометрический метод	5	Закрепление отсутствует
12	485162.59	2217232.95	Картометрический метод	5	Закрепление отсутствует
13	485162.59	2217231.36	Картометрический метод	5	Закрепление отсутствует
14	485068.82	2217229.62	Картометрический метод	5	Закрепление отсутствует
15	484957.76	2217225.63	Картометрический метод	5	Закрепление отсутствует
16	484894.66	2217223.38	Картометрический метод	5	Закрепление отсутствует
17	484895.71	2217193.32	Картометрический метод	5	Закрепление отсутствует
18	484896.46	2217172.26	Картометрический метод	5	Закрепление отсутствует
19	484828.15	2217155.25	Картометрический метод	5	Закрепление отсутствует
20	484800.50	2217148.35	Картометрический метод	5	Закрепление отсутствует
21	484749.71	2217133.62	Картометрический метод	5	Закрепление отсутствует
22	484715.96	2217116.10	Картометрический метод	5	Закрепление отсутствует

2. Сведения о характерных точках границ объекта

Обозначение характерных точек границ	Координаты, м		Метод определения координат характерной точки	Средняя квадратическая погрешность положения характерной точки (Mt), м	Описание обозначения точки на местности (при наличии)
	X	Y			
1	2	3	4	5	6
23	484731.08	2217080.31	Картометрический метод	5	Закрепление отсутствует
24	484737.80	2217063.09	Картометрический метод	5	Закрепление отсутствует
25	484742.75	2217041.19	Картометрический метод	5	Закрепление отсутствует
26	484747.25	2217028.26	Картометрический метод	5	Закрепление отсутствует
27	484752.05	2217030.21	Картометрический метод	5	Закрепление отсутствует
28	484770.80	2217004.74	Картометрический метод	5	Закрепление отсутствует
29	484784.29	2216977.98	Картометрический метод	5	Закрепление отсутствует
30	484789.37	2216969.82	Картометрический метод	5	Закрепление отсутствует
31	484818.13	2216923.80	Картометрический метод	5	Закрепление отсутствует
32	484842.70	2216884.89	Картометрический метод	5	Закрепление отсутствует
33	484849.33	2216874.39	Картометрический метод	5	Закрепление отсутствует
34	484842.08	2216867.61	Картометрический метод	5	Закрепление отсутствует
35	484837.76	2216863.56	Картометрический метод	5	Закрепление отсутствует
36	484837.16	2216862.99	Картометрический метод	5	Закрепление отсутствует
37	484842.83	2216856.57	Картометрический метод	5	Закрепление отсутствует
38	484846.96	2216852.91	Картометрический метод	5	Закрепление отсутствует
39	484852.88	2216848.05	Картометрический метод	5	Закрепление отсутствует
40	484865.54	2216837.67	Картометрический метод	5	Закрепление отсутствует
41	484879.57	2216826.12	Картометрический метод	5	Закрепление отсутствует
42	484889.15	2216820.45	Картометрический метод	5	Закрепление отсутствует
43	484907.92	2216809.20	Картометрический метод	5	Закрепление отсутствует
44	484918.73	2216803.50	Картометрический метод	5	Закрепление отсутствует
45	484935.07	2216794.89	Картометрический метод	5	Закрепление отсутствует
46	484956.04	2216785.50	Картометрический метод	5	Закрепление отсутствует
47	484975.93	2216780.61	Картометрический метод	5	Закрепление отсутствует

2. Сведения о характерных точках границ объекта

Обозначение характерных точек границ	Координаты, м		Метод определения координат характерной точки	Средняя квадратическая погрешность положения характерной точки (Mt), м	Описание обозначения точки на местности (при наличии)
	X	Y			
1	2	3	4	5	6
48	484978.87	2216780.13	Картометрический метод	5	Закрепление отсутствует
49	484995.07	2216777.40	Картометрический метод	5	Закрепление отсутствует
50	485008.97	2216776.02	Картометрический метод	5	Закрепление отсутствует
51	485024.59	2216775.33	Картометрический метод	5	Закрепление отсутствует
52	485042.92	2216775.24	Картометрический метод	5	Закрепление отсутствует
53	485074.34	2216781.72	Картометрический метод	5	Закрепление отсутствует
54	485086.61	2216784.87	Картометрический метод	5	Закрепление отсутствует
55	485094.47	2216786.88	Картометрический метод	5	Закрепление отсутствует
56	485116.27	2216792.91	Картометрический метод	5	Закрепление отсутствует
57	485139.62	2216800.41	Картометрический метод	5	Закрепление отсутствует
58	485158.78	2216807.73	Картометрический метод	5	Закрепление отсутствует
59	485176.45	2216815.95	Картометрический метод	5	Закрепление отсутствует
60	485177.44	2216818.11	Картометрический метод	5	Закрепление отсутствует
61	485177.42	2216819.88	Картометрический метод	5	Закрепление отсутствует
62	485189.02	2216823.00	Картометрический метод	5	Закрепление отсутствует
63	485193.26	2216825.04	Картометрический метод	5	Закрепление отсутствует
64	485191.85	2216828.01	Картометрический метод	5	Закрепление отсутствует
65	485185.48	2216841.51	Картометрический метод	5	Закрепление отсутствует
66	485228.30	2216880.27	Картометрический метод	5	Закрепление отсутствует
67	485237.95	2216900.16	Картометрический метод	5	Закрепление отсутствует
68	485235.44	2216937.00	Картометрический метод	5	Закрепление отсутствует
69	485218.57	2216968.77	Картометрический метод	5	Закрепление отсутствует
70	485211.16	2216981.85	Картометрический метод	5	Закрепление отсутствует
71	485199.73	2217010.47	Картометрический метод	5	Закрепление отсутствует
72	485198.60	2217013.26	Картометрический метод	5	Закрепление отсутствует

2. Сведения о характерных точках границ объекта

Обозначение характерных точек границ	Координаты, м		Метод определения координат характерной точки	Средняя квадратическая погрешность положения характерной точки (Mt), м	Описание обозначения точки на местности (при наличии)
	X	Y			
1	2	3	4	5	6
73	485182.18	2217012.12	Картометрический метод	5	Закрепление отсутствует
74	485181.37	2217028.59	Картометрический метод	5	Закрепление отсутствует
75	485180.18	2217052.35	Картометрический метод	5	Закрепление отсутствует
76	485198.89	2217052.86	Картометрический метод	5	Закрепление отсутствует
77	485199.64	2217061.23	Картометрический метод	5	Закрепление отсутствует
78	485200.72	2217083.19	Картометрический метод	5	Закрепление отсутствует
79	485201.65	2217102.21	Картометрический метод	5	Закрепление отсутствует
80	485203.12	2217123.87	Картометрический метод	5	Закрепление отсутствует
81	485202.02	2217148.71	Картометрический метод	5	Закрепление отсутствует
82	485224.69	2217152.22	Картометрический метод	5	Закрепление отсутствует
83	485228.08	2217152.70	Картометрический метод	5	Закрепление отсутствует
84	485226.10	2217165.27	Картометрический метод	5	Закрепление отсутствует
85	485225.77	2217167.37	Картометрический метод	5	Закрепление отсутствует
86	485224.69	2217175.62	Картометрический метод	5	Закрепление отсутствует
87	485231.81	2217188.88	Картометрический метод	5	Закрепление отсутствует
88	485254.87	2217190.29	Картометрический метод	5	Закрепление отсутствует
89	485266.22	2217193.05	Картометрический метод	5	Закрепление отсутствует
90	485272.72	2217203.16	Картометрический метод	5	Закрепление отсутствует
91	485303.03	2217208.41	Картометрический метод	5	Закрепление отсутствует
92	485334.92	2217209.70	Картометрический метод	5	Закрепление отсутствует
93	485339.15	2217206.19	Картометрический метод	5	Закрепление отсутствует
94	485339.18	2217206.16	Картометрический метод	5	Закрепление отсутствует
95	485357.63	2217190.83	Картометрический метод	5	Закрепление отсутствует
96	485357.68	2217190.80	Картометрический метод	5	Закрепление отсутствует
97	485361.10	2217187.95	Картометрический метод	5	Закрепление отсутствует

2. Сведения о характерных точках границ объекта

Обозначение характерных точек границ	Координаты, м		Метод определения координат характерной точки	Средняя квадратическая погрешность положения характерной точки (Mt), м	Описание обозначения точки на местности (при наличии)
	X	Y			
1	2	3	4	5	6
98	485363.44	2217130.02	Картометрический метод	5	Закрепление отсутствует
99	485363.72	2217122.82	Картометрический метод	5	Закрепление отсутствует
100	485363.92	2217118.11	Картометрический метод	5	Закрепление отсутствует
101	485364.22	2217110.67	Картометрический метод	5	Закрепление отсутствует
102	485363.69	2217108.24	Картометрический метод	5	Закрепление отсутствует
103	485363.15	2217106.38	Картометрический метод	5	Закрепление отсутствует
104	485365.48	2217081.96	Картометрический метод	5	Закрепление отсутствует
105	485372.59	2217007.62	Картометрический метод	5	Закрепление отсутствует
106	485378.60	2217007.29	Картометрический метод	5	Закрепление отсутствует
107	485396.33	2217006.33	Картометрический метод	5	Закрепление отсутствует
108	485414.57	2217004.86	Картометрический метод	5	Закрепление отсутствует
109	485425.64	2217005.76	Картометрический метод	5	Закрепление отсутствует
110	485426.38	2217001.83	Картометрический метод	5	Закрепление отсутствует
111	485429.80	2217000.72	Картометрический метод	5	Закрепление отсутствует
112	485432.53	2216999.97	Картометрический метод	5	Закрепление отсутствует
113	485445.29	2217000.12	Картометрический метод	5	Закрепление отсутствует
114	485432.90	2217014.55	Картометрический метод	5	Закрепление отсутствует
115	485422.21	2217027.00	Картометрический метод	5	Закрепление отсутствует
116	485399.23	2217034.14	Картометрический метод	5	Закрепление отсутствует
117	485394.79	2217041.85	Картометрический метод	5	Закрепление отсутствует
118	485386.90	2217060.93	Картометрический метод	5	Закрепление отсутствует
119	485389.21	2217076.89	Картометрический метод	5	Закрепление отсутствует
120	485394.02	2217094.71	Картометрический метод	5	Закрепление отсутствует
121	485399.11	2217117.60	Картометрический метод	5	Закрепление отсутствует
122	485399.26	2217117.81	Картометрический метод	5	Закрепление отсутствует

2. Сведения о характерных точках границ объекта

Обозначение характерных точек границ	Координаты, м		Метод определения координат характерной точки	Средняя квадратическая погрешность положения характерной точки (Mt), м	Описание обозначения точки на местности (при наличии)
	X	Y			
1	2	3	4	5	6
123	485425.63	2217162.15	Картометрический метод	5	Закрепление отсутствует
124	485438.54	2217166.17	Картометрический метод	5	Закрепление отсутствует
125	485467.79	2217193.71	Картометрический метод	5	Закрепление отсутствует
126	485472.49	2217201.90	Картометрический метод	5	Закрепление отсутствует
127	485472.47	2217201.93	Картометрический метод	5	Закрепление отсутствует
128	485462.50	2217239.88	Картометрический метод	5	Закрепление отсутствует
129	485459.17	2217252.60	Картометрический метод	5	Закрепление отсутствует
130	485454.85	2217266.97	Картометрический метод	5	Закрепление отсутствует
131	485449.94	2217287.22	Картометрический метод	5	Закрепление отсутствует
132	485449.99	2217287.22	Картометрический метод	5	Закрепление отсутствует
133	485475.40	2217291.66	Картометрический метод	5	Закрепление отсутствует
134	485489.99	2217294.15	Картометрический метод	5	Закрепление отсутствует
135	485494.30	2217294.15	Картометрический метод	5	Закрепление отсутствует
136	485512.57	2217294.24	Картометрический метод	5	Закрепление отсутствует
137	485500.67	2217298.08	Картометрический метод	5	Закрепление отсутствует
138	485466.02	2217306.42	Картометрический метод	5	Закрепление отсутствует
139	485336.75	2217336.90	Картометрический метод	5	Закрепление отсутствует
140	485268.61	2217352.83	Картометрический метод	5	Закрепление отсутствует
1	485286.88	2217310.41	Картометрический метод	5	Закрепление отсутствует
141	485045.95	2217537.42	Картометрический метод	5	Закрепление отсутствует
142	485024.15	2217565.05	Картометрический метод	5	Закрепление отсутствует
143	484974.07	2217519.84	Картометрический метод	5	Закрепление отсутствует
144	484990.60	2217499.35	Картометрический метод	5	Закрепление отсутствует
145	484964.15	2217478.02	Картометрический метод	5	Закрепление отсутствует
146	484987.78	2217445.35	Картометрический метод	5	Закрепление отсутствует

2. Сведения о характерных точках границ объекта

Обозначение характерных точек границ	Координаты, м		Метод определения координат характерной точки	Средняя квадратическая погрешность положения характерной точки (Mt), м	Описание обозначения точки на местности (при наличии)
	X	Y			
1	2	3	4	5	6
147	485004.52	2217420.84	Картометрический метод	5	Закрепление отсутствует
148	484948.90	2217414.27	Картометрический метод	5	Закрепление отсутствует
149	484899.25	2217410.01	Картометрический метод	5	Закрепление отсутствует
150	484853.75	2217395.22	Картометрический метод	5	Закрепление отсутствует
151	484780.31	2217392.58	Картометрический метод	5	Закрепление отсутствует
152	484780.37	2217371.16	Картометрический метод	5	Закрепление отсутствует
153	484780.37	2217369.15	Картометрический метод	5	Закрепление отсутствует
154	484780.37	2217369.12	Картометрический метод	5	Закрепление отсутствует
155	484792.88	2217369.57	Картометрический метод	5	Закрепление отсутствует
156	484894.97	2217373.14	Картометрический метод	5	Закрепление отсутствует
157	484991.59	2217376.59	Картометрический метод	5	Закрепление отсутствует
158	485014.28	2217377.46	Картометрический метод	5	Закрепление отсутствует
159	485019.86	2217429.57	Картометрический метод	5	Закрепление отсутствует
160	485047.91	2217426.57	Картометрический метод	5	Закрепление отсутствует
161	485117.87	2217550.89	Картометрический метод	5	Закрепление отсутствует
162	485090.99	2217575.97	Картометрический метод	5	Закрепление отсутствует
141	485045.95	2217537.42	Картометрический метод	5	Закрепление отсутствует
163	484828.04	2217577.14	Картометрический метод	5	Закрепление отсутствует
164	484840.82	2217571.80	Картометрический метод	5	Закрепление отсутствует
165	484841.72	2217574.68	Картометрический метод	5	Закрепление отсутствует
166	484843.52	2217578.97	Картометрический метод	5	Закрепление отсутствует
167	484845.35	2217583.38	Картометрический метод	5	Закрепление отсутствует
168	484864.36	2217610.56	Картометрический метод	5	Закрепление отсутствует
169	484866.85	2217614.37	Картометрический метод	5	Закрепление отсутствует
170	484866.52	2217614.67	Картометрический метод	5	Закрепление отсутствует

2. Сведения о характерных точках границ объекта

Обозначение характерных точек границ	Координаты, м		Метод определения координат характерной точки	Средняя квадратическая погрешность положения характерной точки (Mt), м	Описание обозначения точки на местности (при наличии)
	X	Y			
1	2	3	4	5	6
171	484867.90	2217618.18	Картометрический метод	5	Закрепление отсутствует
172	484877.57	2217628.65	Картометрический метод	5	Закрепление отсутствует
173	484901.53	2217625.41	Картометрический метод	5	Закрепление отсутствует
174	484917.92	2217619.02	Картометрический метод	5	Закрепление отсутствует
175	484948.09	2217617.10	Картометрический метод	5	Закрепление отсутствует
176	484989.98	2217621.48	Картометрический метод	5	Закрепление отсутствует
177	485023.12	2217642.72	Картометрический метод	5	Закрепление отсутствует
178	485058.85	2217671.76	Картометрический метод	5	Закрепление отсутствует
179	485087.98	2217705.57	Картометрический метод	5	Закрепление отсутствует
180	485093.17	2217715.14	Картометрический метод	5	Закрепление отсутствует
181	485094.55	2217717.24	Картометрический метод	5	Закрепление отсутствует
182	485096.81	2217719.40	Картометрический метод	5	Закрепление отсутствует
183	484984.10	2217815.88	Картометрический метод	5	Закрепление отсутствует
184	484973.02	2217811.29	Картометрический метод	5	Закрепление отсутствует
185	484948.24	2217783.42	Картометрический метод	5	Закрепление отсутствует
186	484942.57	2217776.82	Картометрический метод	5	Закрепление отсутствует
187	484937.65	2217770.04	Картометрический метод	5	Закрепление отсутствует
188	484935.28	2217765.96	Картометрический метод	5	Закрепление отсутствует
189	484932.70	2217762.18	Картометрический метод	5	Закрепление отсутствует
190	484863.61	2217671.58	Картометрический метод	5	Закрепление отсутствует
191	484858.34	2217663.93	Картометрический метод	5	Закрепление отсутствует
192	484869.43	2217640.38	Картометрический метод	5	Закрепление отсутствует
193	484870.52	2217638.04	Картометрический метод	5	Закрепление отсутствует
194	484850.80	2217606.24	Картометрический метод	5	Закрепление отсутствует
195	484842.16	2217594.27	Картометрический метод	5	Закрепление отсутствует

2. Сведения о характерных точках границ объекта

Обозначение характерных точек границ	Координаты, м		Метод определения координат характерной точки	Средняя квадратическая погрешность положения характерной точки (Mt), м	Описание обозначения точки на местности (при наличии)
	X	Y			
1	2	3	4	5	6
196	484840.76	2217595.53	Картометрический метод	5	Закрепление отсутствует
197	484835.75	2217600.12	Картометрический метод	5	Закрепление отсутствует
198	484817.47	2217588.81	Картометрический метод	5	Закрепление отсутствует
199	484811.35	2217583.89	Картометрический метод	5	Закрепление отсутствует
200	484805.90	2217577.89	Картометрический метод	5	Закрепление отсутствует
201	484791.44	2217591.33	Картометрический метод	5	Закрепление отсутствует
202	484778.84	2217579.93	Картометрический метод	5	Закрепление отсутствует
203	484755.23	2217560.82	Картометрический метод	5	Закрепление отсутствует
204	484731.02	2217542.88	Картометрический метод	5	Закрепление отсутствует
205	484699.87	2217521.37	Картометрический метод	5	Закрепление отсутствует
206	484690.75	2217515.07	Картометрический метод	5	Закрепление отсутствует
207	484683.20	2217515.31	Картометрический метод	5	Закрепление отсутствует
208	484682.14	2217514.47	Картометрический метод	5	Закрепление отсутствует
209	484677.32	2217516.87	Картометрический метод	5	Закрепление отсутствует
210	484663.96	2217503.13	Картометрический метод	5	Закрепление отсутствует
211	484663.43	2217502.62	Картометрический метод	5	Закрепление отсутствует
212	484676.51	2217488.79	Картометрический метод	5	Закрепление отсутствует
213	484671.64	2217484.14	Картометрический метод	5	Закрепление отсутствует
214	484664.98	2217476.73	Картометрический метод	5	Закрепление отсутствует
215	484663.34	2217474.84	Картометрический метод	5	Закрепление отсутствует
216	484660.09	2217472.41	Картометрический метод	5	Закрепление отсутствует
217	484656.19	2217469.47	Картометрический метод	5	Закрепление отсутствует
218	484642.82	2217458.49	Картометрический метод	5	Закрепление отсутствует
219	484639.93	2217456.12	Картометрический метод	5	Закрепление отсутствует
220	484622.12	2217476.19	Картометрический метод	5	Закрепление отсутствует

2. Сведения о характерных точках границ объекта

Обозначение характерных точек границ	Координаты, м		Метод определения координат характерной точки	Средняя квадратическая погрешность положения характерной точки (Mt), м	Описание обозначения точки на местности (при наличии)
	X	Y			
1	2	3	4	5	6
221	484624.58	2217478.26	Картометрический метод	5	Закрепление отсутствует
222	484624.06	2217478.83	Картометрический метод	5	Закрепление отсутствует
223	484621.72	2217479.46	Картометрический метод	5	Закрепление отсутствует
224	484615.94	2217478.56	Картометрический метод	5	Закрепление отсутствует
225	484598.78	2217472.62	Картометрический метод	5	Закрепление отсутствует
226	484580.14	2217469.08	Картометрический метод	5	Закрепление отсутствует
227	484562.26	2217470.85	Картометрический метод	5	Закрепление отсутствует
228	484551.46	2217478.17	Картометрический метод	5	Закрепление отсутствует
229	484549.99	2217479.64	Картометрический метод	5	Закрепление отсутствует
230	484549.96	2217479.61	Картометрический метод	5	Закрепление отсутствует
231	484544.68	2217473.85	Картометрический метод	5	Закрепление отсутствует
232	484527.58	2217455.22	Картометрический метод	5	Закрепление отсутствует
233	484514.80	2217466.92	Картометрический метод	5	Закрепление отсутствует
234	484500.28	2217450.84	Картометрический метод	5	Закрепление отсутствует
235	484487.11	2217464.22	Картометрический метод	5	Закрепление отсутствует
236	484481.93	2217469.47	Картометрический метод	5	Закрепление отсутствует
237	484481.11	2217470.31	Картометрический метод	5	Закрепление отсутствует
238	484472.38	2217452.82	Картометрический метод	5	Закрепление отсутствует
239	484462.81	2217432.69	Картометрический метод	5	Закрепление отсутствует
240	484455.43	2217411.72	Картометрический метод	5	Закрепление отсутствует
241	484452.52	2217392.31	Картометрический метод	5	Закрепление отсутствует
242	484452.95	2217372.69	Картометрический метод	5	Закрепление отсутствует
243	484453.66	2217361.32	Картометрический метод	5	Закрепление отсутствует
244	484453.67	2217361.32	Картометрический метод	5	Закрепление отсутствует
245	484477.01	2217373.17	Картометрический метод	5	Закрепление отсутствует

2. Сведения о характерных точках границ объекта

Обозначение характерных точек границ	Координаты, м		Метод определения координат характерной точки	Средняя квадратическая погрешность положения характерной точки (Mt), м	Описание обозначения точки на местности (при наличии)
	X	Y			
1	2	3	4	5	6
246	484480.36	2217374.88	Картометрический метод	5	Закрепление отсутствует
247	484485.98	2217375.45	Картометрический метод	5	Закрепление отсутствует
248	484493.32	2217373.74	Картометрический метод	5	Закрепление отсутствует
249	484500.20	2217372.18	Картометрический метод	5	Закрепление отсутствует
250	484502.50	2217371.94	Картометрический метод	5	Закрепление отсутствует
251	484506.20	2217371.58	Картометрический метод	5	Закрепление отсутствует
252	484506.22	2217371.58	Картометрический метод	5	Закрепление отсутствует
253	484519.28	2217371.19	Картометрический метод	5	Закрепление отсутствует
254	484521.34	2217366.27	Картометрический метод	5	Закрепление отсутствует
255	484527.53	2217365.43	Картометрический метод	5	Закрепление отсутствует
256	484533.47	2217367.80	Картометрический метод	5	Закрепление отсутствует
257	484575.28	2217384.48	Картометрический метод	5	Закрепление отсутствует
258	484571.83	2217394.05	Картометрический метод	5	Закрепление отсутствует
259	484599.04	2217399.51	Картометрический метод	5	Закрепление отсутствует
260	484612.24	2217402.15	Картометрический метод	5	Закрепление отсутствует
261	484714.28	2217444.03	Картометрический метод	5	Закрепление отсутствует
262	484717.54	2217444.99	Картометрический метод	5	Закрепление отсутствует
263	484719.83	2217445.68	Картометрический метод	5	Закрепление отсутствует
264	484734.56	2217450.45	Картометрический метод	5	Закрепление отсутствует
265	484734.40	2217451.05	Картометрический метод	5	Закрепление отсутствует
266	484747.07	2217454.65	Картометрический метод	5	Закрепление отсутствует
267	484753.22	2217484.38	Картометрический метод	5	Закрепление отсутствует
268	484730.96	2217499.83	Картометрический метод	5	Закрепление отсутствует
269	484761.76	2217544.26	Картометрический метод	5	Закрепление отсутствует
270	484794.38	2217565.50	Картометрический метод	5	Закрепление отсутствует

2. Сведения о характерных точках границ объекта

Обозначение характерных точек границ	Координаты, м		Метод определения координат характерной точки	Средняя квадратическая погрешность положения характерной точки (Mt), м	Описание обозначения точки на местности (при наличии)
	X	Y			
1	2	3	4	5	6
271	484801.45	2217567.96	Картометрический метод	5	Закрепление отсутствует
272	484812.82	2217578.31	Картометрический метод	5	Закрепление отсутствует
163	484828.04	2217577.14	Картометрический метод	5	Закрепление отсутствует
273	484745.47	2217798.09	Картометрический метод	5	Закрепление отсутствует
274	484742.23	2217792.03	Картометрический метод	5	Закрепление отсутствует
275	484773.61	2217766.11	Картометрический метод	5	Закрепление отсутствует
276	484774.84	2217766.23	Картометрический метод	5	Закрепление отсутствует
277	484783.28	2217758.31	Картометрический метод	5	Закрепление отсутствует
278	484805.33	2217779.46	Картометрический метод	5	Закрепление отсутствует
279	484807.49	2217781.53	Картометрический метод	5	Закрепление отсутствует
280	484821.68	2217806.43	Картометрический метод	5	Закрепление отсутствует
281	484778.32	2217828.30	Картометрический метод	5	Закрепление отсутствует
282	484771.48	2217810.90	Картометрический метод	5	Закрепление отсутствует
283	484769.71	2217811.62	Картометрический метод	5	Закрепление отсутствует
284	484768.30	2217811.50	Картометрический метод	5	Закрепление отсутствует
285	484764.70	2217802.62	Картометрический метод	5	Закрепление отсутствует
286	484762.36	2217799.95	Картометрический метод	5	Закрепление отсутствует
287	484758.91	2217798.57	Картометрический метод	5	Закрепление отсутствует
288	484754.81	2217799.38	Картометрический метод	5	Закрепление отсутствует
289	484750.06	2217796.29	Картометрический метод	5	Закрепление отсутствует
273	484745.47	2217798.09	Картометрический метод	5	Закрепление отсутствует
290	485855.08	2218255.53	Картометрический метод	5	Закрепление отсутствует
291	485841.58	2218148.25	Картометрический метод	5	Закрепление отсутствует
292	485840.24	2218137.60	Картометрический метод	5	Закрепление отсутствует
293	485850.17	2218163.37	Картометрический метод	5	Закрепление отсутствует

2. Сведения о характерных точках границ объекта

Обозначение характерных точек границ	Координаты, м		Метод определения координат характерной точки	Средняя квадратическая погрешность положения характерной точки (Mt), м	Описание обозначения точки на местности (при наличии)
	X	Y			
1	2	3	4	5	6
294	485853.55	2218169.04	Картометрический метод	5	Закрепление отсутствует
295	485865.25	2218181.64	Картометрический метод	5	Закрепление отсутствует
296	485882.81	2218192.11	Картометрический метод	5	Закрепление отсутствует
297	485870.90	2218219.20	Картометрический метод	5	Закрепление отсутствует
298	485862.91	2218237.38	Картометрический метод	5	Закрепление отсутствует
299	485856.98	2218251.24	Картометрический метод	5	Закрепление отсутствует
290	485855.08	2218255.53	Картометрический метод	5	Закрепление отсутствует
300	485159.59	2217885.96	Картометрический метод	5	Закрепление отсутствует
301	485146.10	2217868.59	Картометрический метод	5	Закрепление отсутствует
302	485147.00	2217867.96	Картометрический метод	5	Закрепление отсутствует
303	485180.50	2217844.47	Картометрический метод	5	Закрепление отсутствует
304	485215.78	2217819.75	Картометрический метод	5	Закрепление отсутствует
305	485243.66	2217800.25	Картометрический метод	5	Закрепление отсутствует
306	485257.97	2217820.71	Картометрический метод	5	Закрепление отсутствует
307	485206.46	2217855.36	Картометрический метод	5	Закрепление отсутствует
300	485159.59	2217885.96	Картометрический метод	5	Закрепление отсутствует
308	485718.17	2218076.79	Картометрический метод	5	Закрепление отсутствует
309	485716.36	2218077.15	Картометрический метод	5	Закрепление отсутствует
310	485694.37	2218081.35	Картометрический метод	5	Закрепление отсутствует
311	485680.81	2218074.63	Картометрический метод	5	Закрепление отсутствует
312	485668.84	2218069.59	Картометрический метод	5	Закрепление отсутствует
313	485658.19	2218062.27	Картометрический метод	5	Закрепление отсутствует
314	485643.26	2218047.27	Картометрический метод	5	Закрепление отсутствует
315	485618.14	2218022.04	Картометрический метод	5	Закрепление отсутствует
316	485618.09	2218021.98	Картометрический метод	5	Закрепление отсутствует

2. Сведения о характерных точках границ объекта

Обозначение характерных точек границ	Координаты, м		Метод определения координат характерной точки	Средняя квадратическая погрешность положения характерной точки (Mt), м	Описание обозначения точки на местности (при наличии)
	X	Y			
1	2	3	4	5	6
317	485581.36	2217996.75	Картометрический метод	5	Закрепление отсутствует
318	485561.68	2217985.05	Картометрический метод	5	Закрепление отсутствует
319	485552.44	2217971.91	Картометрический метод	5	Закрепление отсутствует
320	485536.33	2217960.93	Картометрический метод	5	Закрепление отсутствует
321	485522.12	2217952.59	Картометрический метод	5	Закрепление отсутствует
322	485510.50	2217947.22	Картометрический метод	5	Закрепление отсутствует
323	485510.47	2217947.22	Картометрический метод	5	Закрепление отсутствует
324	485510.45	2217947.22	Картометрический метод	5	Закрепление отсутствует
325	485499.13	2217945.12	Картометрический метод	5	Закрепление отсутствует
326	485490.04	2217944.67	Картометрический метод	5	Закрепление отсутствует
327	485467.06	2217935.55	Картометрический метод	5	Закрепление отсутствует
328	485467.03	2217935.55	Картометрический метод	5	Закрепление отсутствует
329	485466.91	2217935.52	Картометрический метод	5	Закрепление отсутствует
330	485466.83	2217935.52	Картометрический метод	5	Закрепление отсутствует
331	485466.64	2217935.49	Картометрический метод	5	Закрепление отсутствует
332	485465.95	2217935.40	Картометрический метод	5	Закрепление отсутствует
333	485447.23	2217932.97	Картометрический метод	5	Закрепление отсутствует
334	485427.77	2217929.10	Картометрический метод	5	Закрепление отсутствует
335	485415.13	2217926.34	Картометрический метод	5	Закрепление отсутствует
336	485400.16	2217926.10	Картометрический метод	5	Закрепление отсутствует
337	485384.50	2217929.46	Картометрический метод	5	Закрепление отсутствует
338	485370.31	2217942.93	Картометрический метод	5	Закрепление отсутствует
339	485364.28	2217955.23	Картометрический метод	5	Закрепление отсутствует
340	485360.56	2217962.16	Картометрический метод	5	Закрепление отсутствует
341	485358.94	2217965.22	Картометрический метод	5	Закрепление отсутствует

2. Сведения о характерных точках границ объекта

Обозначение характерных точек границ	Координаты, м		Метод определения координат характерной точки	Средняя квадратическая погрешность положения характерной точки (Mt), м	Описание обозначения точки на местности (при наличии)
	X	Y			
1	2	3	4	5	6
342	485355.37	2217985.68	Картометрический метод	5	Закрепление отсутствует
343	485353.49	2218003.53	Картометрический метод	5	Закрепление отсутствует
344	485346.43	2218019.07	Картометрический метод	5	Закрепление отсутствует
345	485344.30	2218031.07	Картометрический метод	5	Закрепление отсутствует
346	485341.31	2218040.40	Картометрический метод	5	Закрепление отсутствует
347	485341.31	2218040.43	Картометрический метод	5	Закрепление отсутствует
348	485338.64	2218064.13	Картометрический метод	5	Закрепление отсутствует
349	485338.63	2218064.19	Картометрический метод	5	Закрепление отсутствует
350	485338.64	2218064.19	Картометрический метод	5	Закрепление отсутствует
351	485343.55	2218074.39	Картометрический метод	5	Закрепление отсутствует
352	485346.20	2218079.91	Картометрический метод	5	Закрепление отсутствует
353	485352.56	2218091.76	Картометрический метод	5	Закрепление отсутствует
354	485357.30	2218100.58	Картометрический метод	5	Закрепление отсутствует
355	485357.29	2218100.73	Картометрический метод	5	Закрепление отсутствует
356	485356.91	2218105.11	Картометрический метод	5	Закрепление отсутствует
357	485356.01	2218106.58	Картометрический метод	5	Закрепление отсутствует
358	485350.04	2218116.36	Картометрический метод	5	Закрепление отсутствует
359	485349.25	2218117.68	Картометрический метод	5	Закрепление отсутствует
360	485348.18	2218123.53	Картометрический метод	5	Закрепление отсутствует
361	485348.21	2218123.59	Картометрический метод	5	Закрепление отсутствует
362	485354.23	2218133.40	Картометрический метод	5	Закрепление отсутствует
363	485336.86	2218137.00	Картометрический метод	5	Закрепление отсутствует
364	485319.01	2218140.69	Картометрический метод	5	Закрепление отсутствует
365	485316.65	2218141.17	Картометрический метод	5	Закрепление отсутствует
366	485335.48	2218197.12	Картометрический метод	5	Закрепление отсутствует

2. Сведения о характерных точках границ объекта

Обозначение характерных точек границ	Координаты, м		Метод определения координат характерной точки	Средняя квадратическая погрешность положения характерной точки (Mt), м	Описание обозначения точки на местности (при наличии)
	X	Y			
1	2	3	4	5	6
367	485321.06	2218183.17	Картометрический метод	5	Закрепление отсутствует
368	485311.36	2218163.70	Картометрический метод	5	Закрепление отсутствует
369	485297.84	2218145.10	Картометрический метод	5	Закрепление отсутствует
370	485286.22	2218110.99	Картометрический метод	5	Закрепление отсутствует
371	485278.31	2218073.58	Картометрический метод	5	Закрепление отсутствует
372	485273.99	2218066.38	Картометрический метод	5	Закрепление отсутствует
373	485280.86	2218056.39	Картометрический метод	5	Закрепление отсутствует
374	485292.76	2218041.51	Картометрический метод	5	Закрепление отсутствует
375	485299.49	2218033.11	Картометрический метод	5	Закрепление отсутствует
376	485294.21	2218028.88	Картометрический метод	5	Закрепление отсутствует
377	485290.13	2218025.01	Картометрический метод	5	Закрепление отсутствует
378	485287.45	2218022.49	Картометрический метод	5	Закрепление отсутствует
379	485281.75	2218017.60	Картометрический метод	5	Закрепление отсутствует
380	485284.58	2218007.25	Картометрический метод	5	Закрепление отсутствует
381	485292.28	2217998.28	Картометрический метод	5	Закрепление отсутствует
382	485320.90	2217957.90	Картометрический метод	5	Закрепление отсутствует
383	485332.73	2217944.37	Картометрический метод	5	Закрепление отсутствует
384	485363.41	2217922.59	Картометрический метод	5	Закрепление отсутствует
385	485406.44	2217906.96	Картометрический метод	5	Закрепление отсутствует
386	485454.20	2217909.75	Картометрический метод	5	Закрепление отсутствует
387	485490.46	2217917.85	Картометрический метод	5	Закрепление отсутствует
388	485501.86	2217919.62	Картометрический метод	5	Закрепление отсутствует
389	485509.87	2217927.15	Картометрический метод	5	Закрепление отсутствует
390	485532.94	2217933.66	Картометрический метод	5	Закрепление отсутствует
391	485538.64	2217935.25	Картометрический метод	5	Закрепление отсутствует

2. Сведения о характерных точках границ объекта

Обозначение характерных точек границ	Координаты, м		Метод определения координат характерной точки	Средняя квадратическая погрешность положения характерной точки (Mt), м	Описание обозначения точки на местности (при наличии)
	X	Y			
1	2	3	4	5	6
392	485554.72	2217948.63	Картометрический метод	5	Закрепление отсутствует
393	485611.21	2217999.03	Картометрический метод	5	Закрепление отсутствует
394	485617.64	2218006.17	Картометрический метод	5	Закрепление отсутствует
395	485624.11	2217998.31	Картометрический метод	5	Закрепление отсутствует
396	485637.53	2218010.76	Картометрический метод	5	Закрепление отсутствует
397	485650.52	2218022.82	Картометрический метод	5	Закрепление отсутствует
398	485660.86	2218033.44	Картометрический метод	5	Закрепление отсутствует
399	485677.60	2218049.91	Картометрический метод	5	Закрепление отсутствует
400	485680.49	2218052.76	Картометрический метод	5	Закрепление отсутствует
401	485687.63	2218054.11	Картометрический метод	5	Закрепление отсутствует
402	485693.69	2218056.39	Картометрический метод	5	Закрепление отсутствует
403	485698.00	2218060.44	Картометрический метод	5	Закрепление отсутствует
404	485709.82	2218060.11	Картометрический метод	5	Закрепление отсутствует
405	485710.34	2218060.53	Картометрический метод	5	Закрепление отсутствует
406	485717.17	2218061.85	Картометрический метод	5	Закрепление отсутствует
407	485716.90	2218050.90	Картометрический метод	5	Закрепление отсутствует
408	485743.40	2218055.10	Картометрический метод	5	Закрепление отсутствует
409	485755.15	2218052.52	Картометрический метод	5	Закрепление отсутствует
410	485766.74	2218059.78	Картометрический метод	5	Закрепление отсутствует
411	485781.17	2218076.01	Картометрический метод	5	Закрепление отсутствует
412	485791.19	2218077.27	Картометрический метод	5	Закрепление отсутствует
413	485795.51	2218080.03	Картометрический метод	5	Закрепление отсутствует
414	485796.67	2218081.56	Картометрический метод	5	Закрепление отсутствует
415	485810.26	2218082.76	Картометрический метод	5	Закрепление отсутствует
416	485830.49	2218119.78	Картометрический метод	5	Закрепление отсутствует

2. Сведения о характерных точках границ объекта

Обозначение характерных точек границ	Координаты, м		Метод определения координат характерной точки	Средняя квадратическая погрешность положения характерной точки (Mt), м	Описание обозначения точки на местности (при наличии)
	X	Y			
1	2	3	4	5	6
417	485804.03	2218118.37	Картометрический метод	5	Закрепление отсутствует
418	485802.25	2218113.81	Картометрический метод	5	Закрепление отсутствует
419	485792.02	2218101.30	Картометрический метод	5	Закрепление отсутствует
420	485784.29	2218096.29	Картометрический метод	5	Закрепление отсутствует
421	485775.52	2218095.21	Картометрический метод	5	Закрепление отсутствует
422	485761.48	2218097.94	Картометрический метод	5	Закрепление отсутствует
423	485751.04	2218099.74	Картометрический метод	5	Закрепление отсутствует
424	485742.94	2218097.34	Картометрический метод	5	Закрепление отсутствует
425	485737.19	2218089.45	Картометрический метод	5	Закрепление отсутствует
426	485730.52	2218078.95	Картометрический метод	5	Закрепление отсутствует
427	485727.38	2218077.42	Картометрический метод	5	Закрепление отсутствует
428	485726.32	2218076.91	Картометрический метод	5	Закрепление отсутствует
429	485723.08	2218076.22	Картометрический метод	5	Закрепление отсутствует
308	485718.17	2218076.79	Картометрический метод	5	Закрепление отсутствует
430	484378.39	2218204.44	Картометрический метод	5	Закрепление отсутствует
431	484371.25	2218174.26	Картометрический метод	5	Закрепление отсутствует
432	484442.45	2218134.54	Картометрический метод	5	Закрепление отсутствует
433	484463.23	2218153.41	Картометрический метод	5	Закрепление отсутствует
434	484468.16	2218162.65	Картометрический метод	5	Закрепление отсутствует
435	484379.71	2218211.13	Картометрический метод	5	Закрепление отсутствует
430	484378.39	2218204.44	Картометрический метод	5	Закрепление отсутствует
436	484299.97	2217823.92	Картометрический метод	5	Закрепление отсутствует
437	484276.84	2217786.24	Картометрический метод	5	Закрепление отсутствует
438	484298.38	2217758.01	Картометрический метод	5	Закрепление отсутствует
439	484324.96	2217745.98	Картометрический метод	5	Закрепление отсутствует

2. Сведения о характерных точках границ объекта

Обозначение характерных точек границ	Координаты, м		Метод определения координат характерной точки	Средняя квадратическая погрешность положения характерной точки (Mt), м	Описание обозначения точки на местности (при наличии)
	X	Y			
1	2	3	4	5	6
440	484352.53	2217733.68	Картометрический метод	5	Закрепление отсутствует
441	484390.78	2217716.61	Картометрический метод	5	Закрепление отсутствует
442	484423.09	2217702.18	Картометрический метод	5	Закрепление отсутствует
443	484470.44	2217681.06	Картометрический метод	5	Закрепление отсутствует
444	484489.45	2217685.62	Картометрический метод	5	Закрепление отсутствует
445	484495.25	2217693.99	Картометрический метод	5	Закрепление отсутствует
446	484504.99	2217708.27	Картометрический метод	5	Закрепление отсутствует
447	484514.81	2217719.94	Картометрический метод	5	Закрепление отсутствует
448	484620.86	2217926.43	Картометрический метод	5	Закрепление отсутствует
449	484518.13	2217981.27	Картометрический метод	5	Закрепление отсутствует
450	484442.18	2218021.80	Картометрический метод	5	Закрепление отсутствует
451	484434.28	2218023.63	Картометрический метод	5	Закрепление отсутствует
452	484368.10	2217963.45	Картометрический метод	5	Закрепление отсутствует
453	484343.23	2217934.20	Картометрический метод	5	Закрепление отсутствует
454	484325.26	2217898.41	Картометрический метод	5	Закрепление отсутствует
455	484319.36	2217875.22	Картометрический метод	5	Закрепление отсутствует
456	484310.24	2217853.44	Картометрический метод	5	Закрепление отсутствует
436	484299.97	2217823.92	Картометрический метод	5	Закрепление отсутствует
457	484538.81	2217141.84	Картометрический метод	5	Закрепление отсутствует
458	484486.39	2217117.27	Картометрический метод	5	Закрепление отсутствует
459	484502.09	2217105.18	Картометрический метод	5	Закрепление отсутствует
460	484586.62	2217040.20	Картометрический метод	5	Закрепление отсутствует
461	484596.04	2217027.00	Картометрический метод	5	Закрепление отсутствует
462	484599.68	2217028.89	Картометрический метод	5	Закрепление отсутствует
463	484547.18	2217126.33	Картометрический метод	5	Закрепление отсутствует

2. Сведения о характерных точках границ объекта

Обозначение характерных точек границ	Координаты, м		Метод определения координат характерной точки	Средняя квадратическая погрешность положения характерной точки (Mt), м	Описание обозначения точки на местности (при наличии)
	X	Y			
1	2	3	4	5	6
457	484538.81	2217141.84	Картометрический метод	5	Закрепление отсутствует
464	484634.12	2217331.47	Картометрический метод	5	Закрепление отсутствует
465	484632.52	2217330.99	Картометрический метод	5	Закрепление отсутствует
466	484621.18	2217327.57	Картометрический метод	5	Закрепление отсутствует
467	484618.81	2217326.31	Картометрический метод	5	Закрепление отсутствует
468	484617.16	2217325.41	Картометрический метод	5	Закрепление отсутствует
469	484631.95	2217286.23	Картометрический метод	5	Закрепление отсутствует
470	484632.19	2217285.63	Картометрический метод	5	Закрепление отсутствует
471	484644.61	2217290.31	Картометрический метод	5	Закрепление отсутствует
464	484634.12	2217331.47	Картометрический метод	5	Закрепление отсутствует
472	486975.14	2216550.96	Картометрический метод	5	Закрепление отсутствует
473	486959.65	2216519.22	Картометрический метод	5	Закрепление отсутствует
474	486956.44	2216520.09	Картометрический метод	5	Закрепление отсутствует
475	486944.27	2216523.39	Картометрический метод	5	Закрепление отсутствует
476	486924.05	2216528.94	Картометрический метод	5	Закрепление отсутствует
477	486901.66	2216535.06	Картометрический метод	5	Закрепление отсутствует
478	486886.75	2216539.14	Картометрический метод	5	Закрепление отсутствует
479	486870.28	2216543.64	Картометрический метод	5	Закрепление отсутствует
480	486853.75	2216548.17	Картометрический метод	5	Закрепление отсутствует
481	486837.52	2216552.61	Картометрический метод	5	Закрепление отсутствует
482	486820.04	2216557.38	Картометрический метод	5	Закрепление отсутствует
483	486803.75	2216563.17	Картометрический метод	5	Закрепление отсутствует
484	486790.63	2216569.02	Картометрический метод	5	Закрепление отсутствует
485	486759.25	2216577.09	Картометрический метод	5	Закрепление отсутствует
486	486738.25	2216579.85	Картометрический метод	5	Закрепление отсутствует

2. Сведения о характерных точках границ объекта

Обозначение характерных точек границ	Координаты, м		Метод определения координат характерной точки	Средняя квадратическая погрешность положения характерной точки (Mt), м	Описание обозначения точки на местности (при наличии)
	X	Y			
1	2	3	4	5	6
487	486730.07	2216576.85	Картометрический метод	5	Закрепление отсутствует
488	486699.88	2216586.54	Картометрический метод	5	Закрепление отсутствует
489	486695.44	2216588.07	Картометрический метод	5	Закрепление отсутствует
490	486667.24	2216597.76	Картометрический метод	5	Закрепление отсутствует
491	486609.43	2216606.79	Картометрический метод	5	Закрепление отсутствует
492	486555.88	2216630.64	Картометрический метод	5	Закрепление отсутствует
493	486510.37	2216648.46	Картометрический метод	5	Закрепление отсутствует
494	486470.72	2216655.90	Картометрический метод	5	Закрепление отсутствует
495	486463.90	2216657.19	Картометрический метод	5	Закрепление отсутствует
496	486420.67	2216667.42	Картометрический метод	5	Закрепление отсутствует
497	486392.33	2216674.62	Картометрический метод	5	Закрепление отсутствует
498	486369.82	2216679.39	Картометрический метод	5	Закрепление отсутствует
499	486360.05	2216681.52	Картометрический метод	5	Закрепление отсутствует
500	486311.72	2216690.85	Картометрический метод	5	Закрепление отсутствует
501	486303.32	2216701.65	Картометрический метод	5	Закрепление отсутствует
502	486280.16	2216710.53	Картометрический метод	5	Закрепление отсутствует
503	486276.92	2216710.62	Картометрический метод	5	Закрепление отсутствует
504	486267.67	2216710.86	Картометрический метод	5	Закрепление отсутствует
505	486255.38	2216710.74	Картометрический метод	5	Закрепление отсутствует
506	486233.23	2216712.15	Картометрический метод	5	Закрепление отсутствует
507	486223.45	2216711.07	Картометрический метод	5	Закрепление отсутствует
508	486191.84	2216709.93	Картометрический метод	5	Закрепление отсутствует
509	486184.01	2216708.37	Картометрический метод	5	Закрепление отсутствует
510	486172.03	2216705.85	Картометрический метод	5	Закрепление отсутствует
511	486160.58	2216705.52	Картометрический метод	5	Закрепление отсутствует

2. Сведения о характерных точках границ объекта

Обозначение характерных точек границ	Координаты, м		Метод определения координат характерной точки	Средняя квадратическая погрешность положения характерной точки (Mt), м	Описание обозначения точки на местности (при наличии)
	X	Y			
1	2	3	4	5	6
512	486151.67	2216708.43	Картометрический метод	5	Закрепление отсутствует
513	486087.52	2216704.26	Картометрический метод	5	Закрепление отсутствует
514	486087.38	2216704.23	Картометрический метод	5	Закрепление отсутствует
515	486085.22	2216703.21	Картометрический метод	5	Закрепление отсутствует
516	486076.66	2216699.04	Картометрический метод	5	Закрепление отсутствует
517	486071.24	2216697.87	Картометрический метод	5	Закрепление отсутствует
518	486067.99	2216697.84	Картометрический метод	5	Закрепление отсутствует
519	486055.57	2216704.89	Картометрический метод	5	Закрепление отсутствует
520	486054.86	2216703.90	Картометрический метод	5	Закрепление отсутствует
521	486000.85	2216626.86	Картометрический метод	5	Закрепление отсутствует
522	485993.93	2216592.93	Картометрический метод	5	Закрепление отсутствует
523	485977.55	2216568.57	Картометрический метод	5	Закрепление отсутствует
524	485915.23	2216517.60	Картометрический метод	5	Закрепление отсутствует
525	485894.39	2216494.62	Картометрический метод	5	Закрепление отсутствует
526	485863.12	2216468.37	Картометрический метод	5	Закрепление отсутствует
527	485859.97	2216451.99	Картометрический метод	5	Закрепление отсутствует
528	485835.35	2216411.04	Картометрический метод	5	Закрепление отсутствует
529	485785.91	2216342.28	Картометрический метод	5	Закрепление отсутствует
530	485714.50	2216245.29	Картометрический метод	5	Закрепление отсутствует
531	485689.87	2216230.08	Картометрический метод	5	Закрепление отсутствует
532	485683.37	2216210.88	Картометрический метод	5	Закрепление отсутствует
533	485683.82	2216196.66	Картометрический метод	5	Закрепление отсутствует
534	485642.32	2216151.90	Картометрический метод	5	Закрепление отсутствует
535	485680.22	2216126.40	Картометрический метод	5	Закрепление отсутствует
536	485700.25	2216118.24	Картометрический метод	5	Закрепление отсутствует

2. Сведения о характерных точках границ объекта

Обозначение характерных точек границ	Координаты, м		Метод определения координат характерной точки	Средняя квадратическая погрешность положения характерной точки (Mt), м	Описание обозначения точки на местности (при наличии)
	X	Y			
1	2	3	4	5	6
537	485700.35	2216118.48	Картометрический метод	5	Закрепление отсутствует
538	485702.96	2216124.93	Картометрический метод	5	Закрепление отсутствует
539	485728.72	2216197.35	Картометрический метод	5	Закрепление отсутствует
540	485738.53	2216219.55	Картометрический метод	5	Закрепление отсутствует
541	485738.66	2216219.76	Картометрический метод	5	Закрепление отсутствует
542	485747.41	2216232.36	Картометрический метод	5	Закрепление отсутствует
543	485773.97	2216271.84	Картометрический метод	5	Закрепление отсутствует
544	485775.29	2216273.67	Картометрический метод	5	Закрепление отсутствует
545	485807.45	2216318.40	Картометрический метод	5	Закрепление отсутствует
546	485809.48	2216321.22	Картометрический метод	5	Закрепление отсутствует
547	485853.85	2216382.33	Картометрический метод	5	Закрепление отсутствует
548	485870.15	2216406.81	Картометрический метод	5	Закрепление отсутствует
549	485883.43	2216422.50	Картометрический метод	5	Закрепление отсутствует
550	485935.01	2216478.72	Картометрический метод	5	Закрепление отсутствует
551	485966.72	2216513.91	Картометрический метод	5	Закрепление отсутствует
552	485992.67	2216546.88	Картометрический метод	5	Закрепление отсутствует
553	486009.79	2216564.85	Картометрический метод	5	Закрепление отсутствует
554	486041.24	2216593.56	Картометрический метод	5	Закрепление отсутствует
555	486067.27	2216621.43	Картометрический метод	5	Закрепление отсутствует
556	486093.64	2216650.77	Картометрический метод	5	Закрепление отсутствует
557	486120.86	2216671.08	Картометрический метод	5	Закрепление отсутствует
558	486138.13	2216678.94	Картометрический метод	5	Закрепление отсутствует
559	486161.60	2216682.90	Картометрический метод	5	Закрепление отсутствует
560	486188.75	2216682.93	Картометрический метод	5	Закрепление отсутствует
561	486262.58	2216684.34	Картометрический метод	5	Закрепление отсутствует

2. Сведения о характерных точках границ объекта

Обозначение характерных точек границ	Координаты, м		Метод определения координат характерной точки	Средняя квадратическая погрешность положения характерной точки (Mt), м	Описание обозначения точки на местности (при наличии)
	X	Y			
1	2	3	4	5	6
562	486270.55	2216684.46	Картометрический метод	5	Закрепление отсутствует
563	486295.55	2216681.55	Картометрический метод	5	Закрепление отсутствует
564	486306.10	2216679.54	Картометрический метод	5	Закрепление отсутствует
565	486338.20	2216663.70	Картометрический метод	5	Закрепление отсутствует
566	486360.47	2216649.54	Картометрический метод	5	Закрепление отсутствует
567	486372.86	2216644.29	Картометрический метод	5	Закрепление отсутствует
568	486391.06	2216638.05	Картометрический метод	5	Закрепление отсутствует
569	486403.03	2216635.68	Картометрический метод	5	Закрепление отсутствует
570	486426.59	2216633.13	Картометрический метод	5	Закрепление отсутствует
571	486469.69	2216632.29	Картометрический метод	5	Закрепление отсутствует
572	486513.91	2216628.60	Картометрический метод	5	Закрепление отсутствует
573	486536.42	2216623.83	Картометрический метод	5	Закрепление отсутствует
574	486565.54	2216613.39	Картометрический метод	5	Закрепление отсутствует
575	486590.36	2216599.26	Картометрический метод	5	Закрепление отсутствует
576	486611.17	2216587.62	Картометрический метод	5	Закрепление отсутствует
577	486631.63	2216574.15	Картометрический метод	5	Закрепление отсутствует
578	486653.53	2216561.07	Картометрический метод	5	Закрепление отсутствует
579	486668.84	2216554.77	Картометрический метод	5	Закрепление отсутствует
580	486700.28	2216546.01	Картометрический метод	5	Закрепление отсутствует
581	486731.06	2216545.53	Картометрический метод	5	Закрепление отсутствует
582	486761.83	2216545.98	Картометрический метод	5	Закрепление отсутствует
583	486785.41	2216541.81	Картометрический метод	5	Закрепление отсутствует
584	486829.96	2216527.95	Картометрический метод	5	Закрепление отсутствует
585	486869.99	2216513.16	Картометрический метод	5	Закрепление отсутствует
586	486933.61	2216495.07	Картометрический метод	5	Закрепление отсутствует

2. Сведения о характерных точках границ объекта

Обозначение характерных точек границ	Координаты, м		Метод определения координат характерной точки	Средняя квадратическая погрешность положения характерной точки (Mt), м	Описание обозначения точки на местности (при наличии)
	X	Y			
1	2	3	4	5	6
587	486945.74	2216490.75	Картометрический метод	5	Закрепление отсутствует
588	486965.45	2216483.76	Картометрический метод	5	Закрепление отсутствует
589	487000.99	2216467.08	Картометрический метод	5	Закрепление отсутствует
590	487012.91	2216460.15	Картометрический метод	5	Закрепление отсутствует
591	487051.19	2216437.92	Картометрический метод	5	Закрепление отсутствует
592	487069.45	2216427.33	Картометрический метод	5	Закрепление отсутствует
593	487091.38	2216412.24	Картометрический метод	5	Закрепление отсутствует
594	487120.73	2216385.51	Картометрический метод	5	Закрепление отсутствует
595	487141.73	2216372.25	Картометрический метод	5	Закрепление отсутствует
596	487174.10	2216363.61	Картометрический метод	5	Закрепление отсутствует
597	487174.15	2216363.97	Картометрический метод	5	Закрепление отсутствует
598	487187.74	2216492.43	Картометрический метод	5	Закрепление отсутствует
472	486975.14	2216550.96	Картометрический метод	5	Закрепление отсутствует
599	484148.36	2215722.36	Картометрический метод	5	Закрепление отсутствует
600	484161.49	2215674.90	Картометрический метод	5	Закрепление отсутствует
601	484176.67	2215620.24	Картометрический метод	5	Закрепление отсутствует
602	484212.85	2215607.82	Картометрический метод	5	Закрепление отсутствует
603	484234.03	2215648.17	Картометрический метод	5	Закрепление отсутствует
604	484228.76	2215653.33	Картометрический метод	5	Закрепление отсутствует
605	484225.88	2215656.54	Картометрический метод	5	Закрепление отсутствует
606	484219.37	2215664.43	Картометрический метод	5	Закрепление отсутствует
607	484218.46	2215667.28	Картометрический метод	5	Закрепление отсутствует
608	484212.41	2215709.61	Картометрический метод	5	Закрепление отсутствует
609	484202.95	2215754.76	Картометрический метод	5	Закрепление отсутствует
610	484200.61	2215762.17	Картометрический метод	5	Закрепление отсутствует

2. Сведения о характерных точках границ объекта

Обозначение характерных точек границ	Координаты, м		Метод определения координат характерной точки	Средняя квадратическая погрешность положения характерной точки (Mt), м	Описание обозначения точки на местности (при наличии)
	X	Y			
1	2	3	4	5	6
611	484188.73	2215763.88	Картометрический метод	5	Закрепление отсутствует
612	484178.53	2215757.73	Картометрический метод	5	Закрепление отсутствует
613	484177.19	2215755.03	Картометрический метод	5	Закрепление отсутствует
614	484168.45	2215729.59	Картометрический метод	5	Закрепление отсутствует
615	484163.92	2215726.68	Картометрический метод	5	Закрепление отсутствует
599	484148.36	2215722.36	Картометрический метод	5	Закрепление отсутствует
616	484860.01	2215491.81	Картометрический метод	5	Закрепление отсутствует
617	484855.69	2215506.03	Картометрический метод	5	Закрепление отсутствует
618	484855.91	2215521.45	Картометрический метод	5	Закрепление отсутствует
619	484840.55	2215522.08	Картометрический метод	5	Закрепление отсутствует
620	484814.30	2215537.17	Картометрический метод	5	Закрепление отсутствует
621	484752.16	2215635.39	Картометрический метод	5	Закрепление отсутствует
622	484736.48	2215646.16	Картометрический метод	5	Закрепление отсутствует
623	484719.98	2215650.39	Картометрический метод	5	Закрепление отсутствует
624	484698.82	2215650.03	Картометрический метод	5	Закрепление отсутствует
625	484650.35	2215641.93	Картометрический метод	5	Закрепление отсутствует
626	484632.50	2215647.87	Картометрический метод	5	Закрепление отсутствует
627	484585.96	2215709.61	Картометрический метод	5	Закрепление отсутствует
628	484554.83	2215712.07	Картометрический метод	5	Закрепление отсутствует
629	484551.11	2215665.90	Картометрический метод	5	Закрепление отсутствует
630	484503.10	2215605.60	Картометрический метод	5	Закрепление отсутствует
631	484421.83	2215604.55	Картометрический метод	5	Закрепление отсутствует
632	484363.06	2215654.92	Картометрический метод	5	Закрепление отсутствует
633	484310.27	2215489.71	Картометрический метод	5	Закрепление отсутствует
634	484262.83	2215329.87	Картометрический метод	5	Закрепление отсутствует

2. Сведения о характерных точках границ объекта

Обозначение характерных точек границ	Координаты, м		Метод определения координат характерной точки	Средняя квадратическая погрешность положения характерной точки (Mt), м	Описание обозначения точки на местности (при наличии)
	X	Y			
1	2	3	4	5	6
635	484257.91	2215318.17	Картометрический метод	5	Закрепление отсутствует
636	484278.64	2215309.86	Картометрический метод	5	Закрепление отсутствует
637	484285.19	2215307.22	Картометрический метод	5	Закрепление отсутствует
638	484284.95	2215313.58	Картометрический метод	5	Закрепление отсутствует
639	484282.22	2215316.01	Картометрический метод	5	Закрепление отсутствует
640	484284.23	2215329.63	Картометрический метод	5	Закрепление отсутствует
641	484420.18	2215501.44	Картометрический метод	5	Закрепление отсутствует
642	484461.32	2215485.15	Картометрический метод	5	Закрепление отсутствует
643	484535.65	2215518.69	Картометрический метод	5	Закрепление отсутствует
644	484539.01	2215520.61	Картометрический метод	5	Закрепление отсутствует
645	484542.95	2215521.75	Картометрический метод	5	Закрепление отсутствует
646	484543.48	2215524.78	Картометрический метод	5	Закрепление отсутствует
647	484535.15	2215538.25	Картометрический метод	5	Закрепление отсутствует
648	484565.32	2215559.79	Картометрический метод	5	Закрепление отсутствует
649	484573.01	2215530.24	Картометрический метод	5	Закрепление отсутствует
650	484608.76	2215540.38	Картометрический метод	5	Закрепление отсутствует
651	484632.61	2215540.65	Картометрический метод	5	Закрепление отсутствует
652	484667.38	2215520.64	Картометрический метод	5	Закрепление отсутствует
653	484661.92	2215510.86	Картометрический метод	5	Закрепление отсутствует
654	484675.30	2215501.53	Картометрический метод	5	Закрепление отсутствует
655	484678.96	2215507.50	Картометрический метод	5	Закрепление отсутствует
656	484689.73	2215501.29	Картометрический метод	5	Закрепление отсутствует
657	484685.98	2215494.09	Картометрический метод	5	Закрепление отсутствует
658	484713.07	2215476.15	Картометрический метод	5	Закрепление отсутствует
659	484722.16	2215489.95	Картометрический метод	5	Закрепление отсутствует

2. Сведения о характерных точках границ объекта

Обозначение характерных точек границ	Координаты, м		Метод определения координат характерной точки	Средняя квадратическая погрешность положения характерной точки (Mt), м	Описание обозначения точки на местности (при наличии)
	X	Y			
1	2	3	4	5	6
660	484746.49	2215475.19	Картометрический метод	5	Закрепление отсутствует
661	484749.13	2215479.48	Картометрический метод	5	Закрепление отсутствует
662	484763.92	2215471.77	Картометрический метод	5	Закрепление отсутствует
663	484763.72	2215471.47	Картометрический метод	5	Закрепление отсутствует
664	484762.45	2215447.98	Картометрический метод	5	Закрепление отсутствует
665	484767.41	2215444.68	Картометрический метод	5	Закрепление отсутствует
666	484759.96	2215433.37	Картометрический метод	5	Закрепление отсутствует
667	484775.98	2215377.72	Картометрический метод	5	Закрепление отсутствует
668	484812.67	2215384.98	Картометрический метод	5	Закрепление отсутствует
669	484828.91	2215390.77	Картометрический метод	5	Закрепление отсутствует
670	484843.55	2215408.29	Картометрический метод	5	Закрепление отсутствует
671	484853.35	2215430.49	Картометрический метод	5	Закрепление отсутствует
672	484872.95	2215463.67	Картометрический метод	5	Закрепление отсутствует
616	484860.01	2215491.81	Картометрический метод	5	Закрепление отсутствует
673	485123.59	2216253.21	Картометрический метод	5	Закрепление отсутствует
674	485128.25	2216269.14	Картометрический метод	5	Закрепление отсутствует
675	485158.01	2216339.82	Картометрический метод	5	Закрепление отсутствует
676	485121.85	2216355.45	Картометрический метод	5	Закрепление отсутствует
677	485124.53	2216366.40	Картометрический метод	5	Закрепление отсутствует
678	485119.28	2216403.33	Картометрический метод	5	Закрепление отсутствует
679	485067.98	2216367.48	Картометрический метод	5	Закрепление отсутствует
680	485044.76	2216340.87	Картометрический метод	5	Закрепление отсутствует
681	485034.02	2216332.74	Картометрический метод	5	Закрепление отсутствует
682	485048.05	2216311.62	Картометрический метод	5	Закрепление отсутствует
683	485061.98	2216290.65	Картометрический метод	5	Закрепление отсутствует

2. Сведения о характерных точках границ объекта

Обозначение характерных точек границ	Координаты, м		Метод определения координат характерной точки	Средняя квадратическая погрешность положения характерной точки (Mt), м	Описание обозначения точки на местности (при наличии)
	X	Y			
1	2	3	4	5	6
684	485050.21	2216273.31	Картометрический метод	5	Закрепление отсутствует
685	484993.45	2216189.76	Картометрический метод	5	Закрепление отсутствует
686	484918.79	2216135.49	Картометрический метод	5	Закрепление отсутствует
687	484897.16	2216164.68	Картометрический метод	5	Закрепление отсутствует
688	484880.90	2216186.61	Картометрический метод	5	Закрепление отсутствует
689	484880.66	2216186.34	Картометрический метод	5	Закрепление отсутствует
690	484863.40	2216204.67	Картометрический метод	5	Закрепление отсутствует
691	484804.57	2216286.03	Картометрический метод	5	Закрепление отсутствует
692	484762.40	2216335.08	Картометрический метод	5	Закрепление отсутствует
693	484764.68	2216345.76	Картометрический метод	5	Закрепление отсутствует
694	484767.13	2216357.25	Картометрический метод	5	Закрепление отсутствует
695	484749.86	2216355.78	Картометрический метод	5	Закрепление отсутствует
696	484728.62	2216365.86	Картометрический метод	5	Закрепление отсутствует
697	484722.80	2216351.40	Картометрический метод	5	Закрепление отсутствует
698	484712.06	2216324.55	Картометрический метод	5	Закрепление отсутствует
699	484730.80	2216307.51	Картометрический метод	5	Закрепление отсутствует
700	484699.31	2216276.25	Картометрический метод	5	Закрепление отсутствует
701	484691.18	2216268.18	Картометрический метод	5	Закрепление отсутствует
702	484690.45	2216267.46	Картометрический метод	5	Закрепление отсутствует
703	484702.51	2216251.29	Картометрический метод	5	Закрепление отсутствует
704	484762.09	2216157.63	Картометрический метод	5	Закрепление отсутствует
705	484767.56	2216128.41	Картометрический метод	5	Закрепление отсутствует
706	484735.31	2216084.88	Картометрический метод	5	Закрепление отсутствует
707	484684.16	2216008.47	Картометрический метод	5	Закрепление отсутствует
708	484654.60	2215981.20	Картометрический метод	5	Закрепление отсутствует

2. Сведения о характерных точках границ объекта

Обозначение характерных точек границ	Координаты, м		Метод определения координат характерной точки	Средняя квадратическая погрешность положения характерной точки (Mt), м	Описание обозначения точки на местности (при наличии)
	X	Y			
1	2	3	4	5	6
709	484617.23	2215961.46	Картометрический метод	5	Закрепление отсутствует
710	484605.43	2215944.51	Картометрический метод	5	Закрепление отсутствует
711	484602.04	2215877.16	Картометрический метод	5	Закрепление отсутствует
712	484629.23	2215770.45	Картометрический метод	5	Закрепление отсутствует
713	484603.24	2215727.46	Картометрический метод	5	Закрепление отсутствует
714	484605.58	2215723.32	Картометрический метод	5	Закрепление отсутствует
715	484687.00	2215768.56	Картометрический метод	5	Закрепление отсутствует
716	484765.09	2215815.48	Картометрический метод	5	Закрепление отсутствует
717	484811.63	2215842.24	Картометрический метод	5	Закрепление отсутствует
718	484820.81	2215854.57	Картометрический метод	5	Закрепление отсутствует
719	484829.08	2215852.26	Картометрический метод	5	Закрепление отсутствует
720	484861.00	2215873.14	Картометрический метод	5	Закрепление отсутствует
721	484842.10	2215897.65	Картометрический метод	5	Закрепление отсутствует
722	484855.76	2215917.63	Картометрический метод	5	Закрепление отсутствует
723	484895.48	2215884.72	Картометрический метод	5	Закрепление отсутствует
724	484926.23	2215883.28	Картометрический метод	5	Закрепление отсутствует
725	485027.20	2215937.46	Картометрический метод	5	Закрепление отсутствует
726	485049.86	2215937.46	Картометрический метод	5	Закрепление отсутствует
727	485049.82	2215943.40	Картометрический метод	5	Закрепление отсутствует
728	485049.83	2215949.64	Картометрический метод	5	Закрепление отсутствует
729	485049.88	2215997.58	Картометрический метод	5	Закрепление отсутствует
730	485052.91	2216015.34	Картометрический метод	5	Закрепление отсутствует
731	485027.24	2216030.70	Картометрический метод	5	Закрепление отсутствует
732	485020.15	2216038.53	Картометрический метод	5	Закрепление отсутствует
733	485001.55	2216036.76	Картометрический метод	5	Закрепление отсутствует

2. Сведения о характерных точках границ объекта

Обозначение характерных точек границ	Координаты, м		Метод определения координат характерной точки	Средняя квадратическая погрешность положения характерной точки (Mt), м	Описание обозначения точки на местности (при наличии)
	X	Y			
1	2	3	4	5	6
734	484972.07	2216034.84	Картометрический метод	5	Закрепление отсутствует
735	484968.76	2216048.94	Картометрический метод	5	Закрепление отсутствует
736	485072.90	2216162.01	Картометрический метод	5	Закрепление отсутствует
737	485127.97	2216158.29	Картометрический метод	5	Закрепление отсутствует
738	485146.70	2216144.49	Картометрический метод	5	Закрепление отсутствует
739	485159.95	2216134.80	Картометрический метод	5	Закрепление отсутствует
740	485164.72	2216131.29	Картометрический метод	5	Закрепление отсутствует
741	485172.64	2216139.36	Картометрический метод	5	Закрепление отсутствует
742	485174.90	2216157.24	Картометрический метод	5	Закрепление отсутствует
743	485196.22	2216193.12	Картометрический метод	5	Закрепление отсутствует
744	485157.08	2216207.19	Картометрический метод	5	Закрепление отсутствует
745	485136.35	2216214.63	Картометрический метод	5	Закрепление отсутствует
673	485123.59	2216253.21	Картометрический метод	5	Закрепление отсутствует
746	485322.40	2216397.81	Картометрический метод	5	Закрепление отсутствует
747	485300.74	2216352.27	Картометрический метод	5	Закрепление отсутствует
748	485310.37	2216326.56	Картометрический метод	5	Закрепление отсутствует
749	485309.51	2216313.00	Картометрический метод	5	Закрепление отсутствует
750	485318.47	2216290.02	Картометрический метод	5	Закрепление отсутствует
751	485319.41	2216290.38	Картометрический метод	5	Закрепление отсутствует
752	485326.49	2216292.96	Картометрический метод	5	Закрепление отсутствует
753	485328.85	2216293.83	Картометрический метод	5	Закрепление отсутствует
754	485332.01	2216306.13	Картометрический метод	5	Закрепление отсутствует
755	485337.67	2216325.42	Картометрический метод	5	Закрепление отсутствует
756	485339.72	2216332.41	Картометрический метод	5	Закрепление отсутствует
757	485326.30	2216372.25	Картометрический метод	5	Закрепление отсутствует

2. Сведения о характерных точках границ объекта

Обозначение характерных точек границ	Координаты, м		Метод определения координат характерной точки	Средняя квадратическая погрешность положения характерной точки (Mt), м	Описание обозначения точки на местности (при наличии)
	X	Y			
1	2	3	4	5	6
758	485324.72	2216382.57	Картометрический метод	5	Закрепление отсутствует
746	485322.40	2216397.81	Картометрический метод	5	Закрепление отсутствует
759	485358.91	2216673.12	Картометрический метод	5	Закрепление отсутствует
760	485342.24	2216713.14	Картометрический метод	5	Закрепление отсутствует
761	485330.81	2216740.80	Картометрический метод	5	Закрепление отсутствует
762	485322.23	2216761.38	Картометрический метод	5	Закрепление отсутствует
763	485305.93	2216763.24	Картометрический метод	5	Закрепление отсутствует
764	485298.95	2216765.40	Картометрический метод	5	Закрепление отсутствует
765	485301.07	2216760.30	Картометрический метод	5	Закрепление отсутствует
766	485313.82	2216729.61	Картометрический метод	5	Закрепление отсутствует
767	485318.09	2216719.29	Картометрический метод	5	Закрепление отсутствует
768	485331.04	2216688.06	Картометрический метод	5	Закрепление отсутствует
769	485323.15	2216688.24	Картометрический метод	5	Закрепление отсутствует
770	485320.22	2216688.30	Картометрический метод	5	Закрепление отсутствует
771	485310.73	2216688.48	Картометрический метод	5	Закрепление отсутствует
772	485307.29	2216688.54	Картометрический метод	5	Закрепление отсутствует
773	485301.59	2216688.66	Картометрический метод	5	Закрепление отсутствует
774	485299.01	2216688.72	Картометрический метод	5	Закрепление отсутствует
775	485297.57	2216688.75	Картометрический метод	5	Закрепление отсутствует
776	485294.44	2216688.84	Картометрический метод	5	Закрепление отсутствует
777	485278.88	2216689.17	Картометрический метод	5	Закрепление отсутствует
778	485255.35	2216689.71	Картометрический метод	5	Закрепление отсутствует
779	485247.89	2216689.89	Картометрический метод	5	Закрепление отсутствует
780	485246.92	2216694.30	Картометрический метод	5	Закрепление отсутствует
781	485246.77	2216696.25	Картометрический метод	5	Закрепление отсутствует

2. Сведения о характерных точках границ объекта

Обозначение характерных точек границ	Координаты, м		Метод определения координат характерной точки	Средняя квадратическая погрешность положения характерной точки (Mt), м	Описание обозначения точки на местности (при наличии)
	X	Y			
1	2	3	4	5	6
782	485245.70	2216710.35	Картометрический метод	5	Закрепление отсутствует
783	485243.50	2216728.14	Картометрический метод	5	Закрепление отсутствует
784	485242.70	2216749.32	Картометрический метод	5	Закрепление отсутствует
785	485243.48	2216763.24	Картометрический метод	5	Закрепление отсутствует
786	485232.92	2216763.81	Картометрический метод	5	Закрепление отсутствует
787	485132.06	2216696.22	Картометрический метод	5	Закрепление отсутствует
788	485139.07	2216654.88	Картометрический метод	5	Закрепление отсутствует
789	485146.51	2216628.48	Картометрический метод	5	Закрепление отсутствует
790	485148.94	2216619.81	Картометрический метод	5	Закрепление отсутствует
791	485149.33	2216618.40	Картометрический метод	5	Закрепление отсутствует
792	485177.02	2216520.45	Картометрический метод	5	Закрепление отсутствует
793	485144.09	2216519.22	Картометрический метод	5	Закрепление отсутствует
794	485131.82	2216518.80	Картометрический метод	5	Закрепление отсутствует
795	485116.60	2216504.49	Картометрический метод	5	Закрепление отсутствует
796	485102.60	2216491.32	Картометрический метод	5	Закрепление отсутствует
797	485091.32	2216480.73	Картометрический метод	5	Закрепление отсутствует
798	485080.54	2216469.33	Картометрический метод	5	Закрепление отсутствует
799	485063.80	2216451.54	Картометрический метод	5	Закрепление отсутствует
800	485048.42	2216399.46	Картометрический метод	5	Закрепление отсутствует
801	485059.60	2216378.25	Картометрический метод	5	Закрепление отсутствует
802	485060.44	2216376.63	Картометрический метод	5	Закрепление отсутствует
803	485063.18	2216378.73	Картометрический метод	5	Закрепление отсутствует
804	485113.30	2216417.22	Картометрический метод	5	Закрепление отсутствует
805	485154.16	2216423.52	Картометрический метод	5	Закрепление отсутствует
806	485214.50	2216411.67	Картометрический метод	5	Закрепление отсутствует

2. Сведения о характерных точках границ объекта

Обозначение характерных точек границ	Координаты, м		Метод определения координат характерной точки	Средняя квадратическая погрешность положения характерной точки (Mt), м	Описание обозначения точки на местности (при наличии)
	X	Y			
1	2	3	4	5	6
807	485266.64	2216388.03	Картометрический метод	5	Закрепление отсутствует
808	485290.88	2216367.72	Картометрический метод	5	Закрепление отсутствует
809	485338.48	2216454.21	Картометрический метод	5	Закрепление отсутствует
810	485346.19	2216457.24	Картометрический метод	5	Закрепление отсутствует
811	485362.19	2216463.54	Картометрический метод	5	Закрепление отсутствует
812	485364.23	2216482.02	Картометрический метод	5	Закрепление отсутствует
813	485364.56	2216484.12	Картометрический метод	5	Закрепление отсутствует
814	485366.63	2216497.32	Картометрический метод	5	Закрепление отсутствует
815	485370.38	2216521.05	Картометрический метод	5	Закрепление отсутствует
816	485370.59	2216524.41	Картометрический метод	5	Закрепление отсутствует
817	485370.68	2216525.82	Картометрический метод	5	Закрепление отсутствует
818	485371.51	2216538.45	Картометрический метод	5	Закрепление отсутствует
819	485364.44	2216569.53	Картометрический метод	5	Закрепление отсутствует
820	485362.16	2216585.37	Картометрический метод	5	Закрепление отсутствует
821	485372.36	2216604.96	Картометрический метод	5	Закрепление отсутствует
822	485380.42	2216620.59	Картометрический метод	5	Закрепление отсутствует
823	485366.83	2216653.92	Картометрический метод	5	Закрепление отсутствует
759	485358.91	2216673.12	Картометрический метод	5	Закрепление отсутствует
824	484111.09	2215520.16	Картометрический метод	5	Закрепление отсутствует
825	484111.01	2215520.82	Картометрический метод	5	Закрепление отсутствует
826	484110.86	2215522.80	Картометрический метод	5	Закрепление отсутствует
827	484117.33	2215537.35	Картометрический метод	5	Закрепление отсутствует
828	484115.00	2215567.56	Картометрический метод	5	Закрепление отсутствует
829	484069.51	2215541.85	Картометрический метод	5	Закрепление отсутствует
830	484079.54	2215500.57	Картометрический метод	5	Закрепление отсутствует

2. Сведения о характерных точках границ объекта

Обозначение характерных точек границ	Координаты, м		Метод определения координат характерной точки	Средняя квадратическая погрешность положения характерной точки (Mt), м	Описание обозначения точки на местности (при наличии)
	X	Y			
1	2	3	4	5	6
831	484077.95	2215461.60	Картометрический метод	5	Закрепление отсутствует
832	484085.18	2215432.98	Картометрический метод	5	Закрепление отсутствует
833	484086.53	2215430.67	Картометрический метод	5	Закрепление отсутствует
834	484105.85	2215397.67	Картометрический метод	5	Закрепление отсутствует
835	484121.63	2215375.77	Картометрический метод	5	Закрепление отсутствует
836	484123.60	2215390.14	Картометрический метод	5	Закрепление отсутствует
837	484130.99	2215444.44	Картометрический метод	5	Закрепление отсутствует
838	484123.40	2215464.03	Картометрический метод	5	Закрепление отсутствует
839	484120.78	2215475.85	Картометрический метод	5	Закрепление отсутствует
840	484119.62	2215484.88	Картометрический метод	5	Закрепление отсутствует
824	484111.09	2215520.16	Картометрический метод	5	Закрепление отсутствует
841	485296.94	2216853.84	Картометрический метод	5	Закрепление отсутствует
842	485286.59	2216852.28	Картометрический метод	5	Закрепление отсутствует
843	485281.69	2216846.88	Картометрический метод	5	Закрепление отсутствует
844	485279.78	2216841.63	Картометрический метод	5	Закрепление отсутствует
845	485279.06	2216838.51	Картометрический метод	5	Закрепление отсутствует
846	485281.97	2216812.74	Картометрический метод	5	Закрепление отсутствует
847	485287.75	2216790.63	Картометрический метод	5	Закрепление отсутствует
848	485295.07	2216781.45	Картометрический метод	5	Закрепление отсутствует
849	485297.77	2216780.82	Картометрический метод	5	Закрепление отсутствует
850	485302.57	2216784.15	Картометрический метод	5	Закрепление отсутствует
851	485305.34	2216783.61	Картометрический метод	5	Закрепление отсутствует
852	485307.14	2216783.22	Картометрический метод	5	Закрепление отсутствует
853	485308.10	2216783.04	Картометрический метод	5	Закрепление отсутствует
854	485307.97	2216783.85	Картометрический метод	5	Закрепление отсутствует

2. Сведения о характерных точках границ объекта

Обозначение характерных точек границ	Координаты, м		Метод определения координат характерной точки	Средняя квадратическая погрешность положения характерной точки (Mt), м	Описание обозначения точки на местности (при наличии)
	X	Y			
1	2	3	4	5	6
855	485304.80	2216803.95	Картометрический метод	5	Закрепление отсутствует
856	485302.40	2216819.13	Картометрический метод	5	Закрепление отсутствует
857	485300.89	2216828.91	Картометрический метод	5	Закрепление отсутствует
858	485299.25	2216839.23	Картометрический метод	5	Закрепление отсутствует
841	485296.94	2216853.84	Картометрический метод	5	Закрепление отсутствует
859	485542.90	2217435.99	Картометрический метод	5	Закрепление отсутствует
860	485524.87	2217422.64	Картометрический метод	5	Закрепление отсутствует
861	485513.84	2217423.42	Картометрический метод	5	Закрепление отсутствует
862	485510.78	2217424.44	Картометрический метод	5	Закрепление отсутствует
863	485508.46	2217426.30	Картометрический метод	5	Закрепление отсутствует
864	485476.22	2217379.62	Картометрический метод	5	Закрепление отсутствует
865	485448.65	2217391.62	Картометрический метод	5	Закрепление отсутствует
866	485442.56	2217377.67	Картометрический метод	5	Закрепление отсутствует
867	485489.06	2217320.40	Картометрический метод	5	Закрепление отсутствует
868	485504.63	2217316.65	Картометрический метод	5	Закрепление отсутствует
869	485539.33	2217310.11	Картометрический метод	5	Закрепление отсутствует
870	485557.91	2217309.24	Картометрический метод	5	Закрепление отсутствует
871	485576.47	2217310.95	Картометрический метод	5	Закрепление отсутствует
872	485600.14	2217314.97	Картометрический метод	5	Закрепление отсутствует
873	485591.30	2217350.79	Картометрический метод	5	Закрепление отсутствует
874	485587.27	2217367.17	Картометрический метод	5	Закрепление отсутствует
875	485585.38	2217380.37	Картометрический метод	5	Закрепление отсутствует
876	485585.27	2217381.84	Картометрический метод	5	Закрепление отсутствует
859	485542.90	2217435.99	Картометрический метод	5	Закрепление отсутствует
877	485728.91	2216640.69	Картометрический метод	5	Закрепление отсутствует

2. Сведения о характерных точках границ объекта

Обозначение характерных точек границ	Координаты, м		Метод определения координат характерной точки	Средняя квадратическая погрешность положения характерной точки (Mt), м	Описание обозначения точки на местности (при наличии)
	X	Y			
1	2	3	4	5	6
878	485707.40	2216624.94	Картометрический метод	5	Закрепление отсутствует
879	485671.04	2216598.63	Картометрический метод	5	Закрепление отсутствует
880	485646.80	2216643.63	Картометрический метод	5	Закрепление отсутствует
881	485496.16	2216564.88	Картометрический метод	5	Закрепление отсутствует
882	485462.36	2216550.18	Картометрический метод	5	Закрепление отсутствует
883	485429.41	2216541.96	Картометрический метод	5	Закрепление отсутствует
884	485424.35	2216541.75	Картометрический метод	5	Закрепление отсутствует
885	485419.64	2216544.69	Картометрический метод	5	Закрепление отсутствует
886	485394.29	2216565.09	Картометрический метод	5	Закрепление отсутствует
887	485396.84	2216591.10	Картометрический метод	5	Закрепление отсутствует
888	485388.46	2216606.16	Картометрический метод	5	Закрепление отсутствует
889	485378.06	2216579.22	Картометрический метод	5	Закрепление отсутствует
890	485380.24	2216571.93	Картометрический метод	5	Закрепление отсутствует
891	485386.49	2216551.02	Картометрический метод	5	Закрепление отсутствует
892	485388.41	2216526.60	Картометрический метод	5	Закрепление отсутствует
893	485385.86	2216513.64	Картометрический метод	5	Закрепление отсутствует
894	485374.63	2216456.43	Картометрический метод	5	Закрепление отсутствует
895	485378.21	2216439.03	Картометрический метод	5	Закрепление отсутствует
896	485380.88	2216436.15	Картометрический метод	5	Закрепление отсутствует
897	485388.56	2216427.84	Картометрический метод	5	Закрепление отсутствует
898	485391.35	2216423.52	Картометрический метод	5	Закрепление отсутствует
899	485392.42	2216423.79	Картометрический метод	5	Закрепление отсутствует
900	485395.91	2216424.48	Картометрический метод	5	Закрепление отсутствует
901	485419.57	2216429.34	Картометрический метод	5	Закрепление отсутствует
902	485418.05	2216446.53	Картометрический метод	5	Закрепление отсутствует

2. Сведения о характерных точках границ объекта

Обозначение характерных точек границ	Координаты, м		Метод определения координат характерной точки	Средняя квадратическая погрешность положения характерной точки (Mt), м	Описание обозначения точки на местности (при наличии)
	X	Y			
1	2	3	4	5	6
903	485472.88	2216450.31	Картометрический метод	5	Закрепление отсутствует
904	485487.43	2216460.24	Картометрический метод	5	Закрепление отсутствует
905	485499.58	2216465.01	Картометрический метод	5	Закрепление отсутствует
906	485516.68	2216471.73	Картометрический метод	5	Закрепление отсутствует
907	485526.04	2216469.45	Картометрический метод	5	Закрепление отсутствует
908	485736.25	2216538.27	Картометрический метод	5	Закрепление отсутствует
909	485756.89	2216502.93	Картометрический метод	5	Закрепление отсутствует
910	485772.02	2216511.51	Картометрический метод	5	Закрепление отсутствует
911	485797.57	2216498.01	Картометрический метод	5	Закрепление отсутствует
912	485814.40	2216490.03	Картометрический метод	5	Закрепление отсутствует
913	485838.74	2216485.08	Картометрический метод	5	Закрепление отсутствует
914	485861.51	2216527.26	Картометрический метод	5	Закрепление отсутствует
915	485820.95	2216563.38	Картометрический метод	5	Закрепление отсутствует
916	485832.50	2216577.96	Картометрический метод	5	Закрепление отсутствует
917	485847.74	2216597.22	Картометрический метод	5	Закрепление отсутствует
918	485859.58	2216616.63	Картометрический метод	5	Закрепление отсутствует
919	485846.74	2216622.09	Картометрический метод	5	Закрепление отсутствует
920	485819.87	2216635.53	Картометрический метод	5	Закрепление отсутствует
921	485792.23	2216664.18	Картометрический метод	5	Закрепление отсутствует
922	485779.66	2216677.23	Картометрический метод	5	Закрепление отсутствует
877	485728.91	2216640.69	Картометрический метод	5	Закрепление отсутствует
923	484794.70	2214160.74	Картометрический метод	5	Закрепление отсутствует
924	484774.45	2214161.37	Картометрический метод	5	Закрепление отсутствует
925	484767.43	2214161.58	Картометрический метод	5	Закрепление отсутствует
926	484767.37	2214161.58	Картометрический метод	5	Закрепление отсутствует

2. Сведения о характерных точках границ объекта

Обозначение характерных точек границ	Координаты, м		Метод определения координат характерной точки	Средняя квадратическая погрешность положения характерной точки (Mt), м	Описание обозначения точки на местности (при наличии)
	X	Y			
1	2	3	4	5	6
927	484751.14	2214163.53	Картометрический метод	5	Закрепление отсутствует
928	484721.27	2214164.37	Картометрический метод	5	Закрепление отсутствует
929	484711.36	2214160.59	Картометрический метод	5	Закрепление отсутствует
930	484708.96	2214160.56	Картометрический метод	5	Закрепление отсутствует
931	484703.59	2214157.35	Картометрический метод	5	Закрепление отсутствует
932	484693.51	2214147.06	Картометрический метод	5	Закрепление отсутствует
933	484693.25	2214146.79	Картометрический метод	5	Закрепление отсутствует
934	484691.93	2214144.63	Картометрический метод	5	Закрепление отсутствует
935	484683.49	2214130.83	Картометрический метод	5	Закрепление отсутствует
936	484682.65	2214129.42	Картометрический метод	5	Закрепление отсутствует
937	484668.35	2214110.82	Картометрический метод	5	Закрепление отсутствует
938	484654.87	2214098.64	Картометрический метод	5	Закрепление отсутствует
939	484654.54	2214098.37	Картометрический метод	5	Закрепление отсутствует
940	484653.02	2214097.56	Картометрический метод	5	Закрепление отсутствует
941	484641.50	2214091.56	Картометрический метод	5	Закрепление отсутствует
942	484639.76	2214090.66	Картометрический метод	5	Закрепление отсутствует
943	484636.60	2214090.15	Картометрический метод	5	Закрепление отсутствует
944	484631.90	2214089.37	Картометрический метод	5	Закрепление отсутствует
945	484628.77	2214088.86	Картометрический метод	5	Закрепление отсутствует
946	484616.39	2214085.68	Картометрический метод	5	Закрепление отсутствует
947	484597.19	2214077.67	Картометрический метод	5	Закрепление отсутствует
948	484581.76	2214067.62	Картометрический метод	5	Закрепление отсутствует
949	484574.62	2214062.97	Картометрический метод	5	Закрепление отсутствует
950	484536.46	2214035.16	Картометрический метод	5	Закрепление отсутствует
951	484508.08	2214015.78	Картометрический метод	5	Закрепление отсутствует

2. Сведения о характерных точках границ объекта

Обозначение характерных точек границ	Координаты, м		Метод определения координат характерной точки	Средняя квадратическая погрешность положения характерной точки (Mt), м	Описание обозначения точки на местности (при наличии)
	X	Y			
1	2	3	4	5	6
952	484506.98	2214015.15	Картометрический метод	5	Закрепление отсутствует
953	484486.36	2214003.06	Картометрический метод	5	Закрепление отсутствует
954	484485.28	2214002.43	Картометрический метод	5	Закрепление отсутствует
955	484470.44	2213996.46	Картометрический метод	5	Закрепление отсутствует
956	484465.40	2213994.96	Картометрический метод	5	Закрепление отсутствует
957	484462.18	2213994.03	Картометрический метод	5	Закрепление отсутствует
958	484456.58	2213992.38	Картометрический метод	5	Закрепление отсутствует
959	484443.83	2213987.43	Картометрический метод	5	Закрепление отсутствует
960	484441.22	2213986.41	Картометрический метод	5	Закрепление отсутствует
961	484425.50	2213978.37	Картометрический метод	5	Закрепление отсутствует
962	484412.23	2213970.66	Картометрический метод	5	Закрепление отсутствует
963	484397.89	2213961.21	Картометрический метод	5	Закрепление отсутствует
964	484385.42	2213950.44	Картометрический метод	5	Закрепление отсутствует
965	484385.23	2213950.26	Картометрический метод	5	Закрепление отсутствует
966	484384.07	2213948.82	Картометрический метод	5	Закрепление отсутствует
967	484378.39	2213941.80	Картометрический метод	5	Закрепление отсутствует
968	484377.28	2213940.42	Картометрический метод	5	Закрепление отсутствует
969	484349.32	2213911.02	Картометрический метод	5	Закрепление отсутствует
970	484349.26	2213910.96	Картометрический метод	5	Закрепление отсутствует
971	484335.46	2213898.21	Картометрический метод	5	Закрепление отсутствует
972	484335.25	2213898.00	Картометрический метод	5	Закрепление отсутствует
973	484335.16	2213897.91	Картометрический метод	5	Закрепление отсутствует
974	484311.86	2213877.36	Картометрический метод	5	Закрепление отсутствует
975	484293.52	2213864.58	Картометрический метод	5	Закрепление отсутствует
976	484293.22	2213864.37	Картометрический метод	5	Закрепление отсутствует

2. Сведения о характерных точках границ объекта

Обозначение характерных точек границ	Координаты, м		Метод определения координат характерной точки	Средняя квадратическая погрешность положения характерной точки (Mt), м	Описание обозначения точки на местности (при наличии)
	X	Y			
1	2	3	4	5	6
977	484285.79	2213859.42	Картометрический метод	5	Закрепление отсутствует
978	484285.09	2213858.94	Картометрический метод	5	Закрепление отсутствует
979	484270.34	2213853.21	Картометрический метод	5	Закрепление отсутствует
980	484250.17	2213846.13	Картометрический метод	5	Закрепление отсутствует
981	484248.20	2213845.38	Картометрический метод	5	Закрепление отсутствует
982	484235.98	2213840.85	Картометрический метод	5	Закрепление отсутствует
983	484233.56	2213839.95	Картометрический метод	5	Закрепление отсутствует
984	484217.86	2213833.35	Картометрический метод	5	Закрепление отсутствует
985	484204.58	2213829.09	Картометрический метод	5	Закрепление отсутствует
986	484203.28	2213828.58	Картометрический метод	5	Закрепление отсутствует
987	484190.59	2213823.60	Картометрический метод	5	Закрепление отсутствует
988	484188.97	2213822.97	Картометрический метод	5	Закрепление отсутствует
989	484154.56	2213815.50	Картометрический метод	5	Закрепление отсутствует
990	484136.18	2213812.32	Картометрический метод	5	Закрепление отсутствует
991	484131.79	2213811.90	Картометрический метод	5	Закрепление отсутствует
992	484116.40	2213810.46	Картометрический метод	5	Закрепление отсутствует
993	484113.01	2213810.13	Картометрический метод	5	Закрепление отсутствует
994	484109.80	2213810.76	Картометрический метод	5	Закрепление отсутствует
995	484104.16	2213811.81	Картометрический метод	5	Закрепление отсутствует
996	484099.40	2213812.71	Картометрический метод	5	Закрепление отсутствует
997	484087.75	2213816.40	Картометрический метод	5	Закрепление отсутствует
998	484068.71	2213827.92	Картометрический метод	5	Закрепление отсутствует
999	484052.69	2213835.60	Картометрический метод	5	Закрепление отсутствует
1000	484049.89	2213836.95	Картометрический метод	5	Закрепление отсутствует
1001	484043.62	2213839.95	Картометрический метод	5	Закрепление отсутствует

2. Сведения о характерных точках границ объекта

Обозначение характерных точек границ	Координаты, м		Метод определения координат характерной точки	Средняя квадратическая погрешность положения характерной точки (Mt), м	Описание обозначения точки на местности (при наличии)
	X	Y			
1	2	3	4	5	6
1002	484028.48	2213848.05	Картометрический метод	5	Закрепление отсутствует
1003	484017.37	2213855.70	Картометрический метод	5	Закрепление отсутствует
1004	483999.88	2213865.36	Картометрический метод	5	Закрепление отсутствует
1005	483977.48	2213877.75	Картометрический метод	5	Закрепление отсутствует
1006	483956.36	2213892.69	Картометрический метод	5	Закрепление отсутствует
1007	483945.01	2213900.43	Картометрический метод	5	Закрепление отсутствует
1008	483943.84	2213899.80	Картометрический метод	5	Закрепление отсутствует
1009	483944.60	2213898.84	Картометрический метод	5	Закрепление отсутствует
1010	483895.76	2213871.75	Картометрический метод	5	Закрепление отсутствует
1011	483988.15	2213827.17	Картометрический метод	5	Закрепление отсутствует
1012	484021.94	2213810.88	Картометрический метод	5	Закрепление отсутствует
1013	484028.68	2213807.64	Картометрический метод	5	Закрепление отсутствует
1014	484064.50	2213790.09	Картометрический метод	5	Закрепление отсутствует
1015	484073.26	2213799.93	Картометрический метод	5	Закрепление отсутствует
1016	484085.09	2213795.34	Картометрический метод	5	Закрепление отсутствует
1017	484107.79	2213799.96	Картометрический метод	5	Закрепление отсутствует
1018	484119.13	2213802.24	Картометрический метод	5	Закрепление отсутствует
1019	484161.67	2213783.01	Картометрический метод	5	Закрепление отсутствует
1020	484200.88	2213817.96	Картометрический метод	5	Закрепление отсутствует
1021	484278.05	2213846.85	Картометрический метод	5	Закрепление отсутствует
1022	484287.50	2213855.40	Картометрический метод	5	Закрепление отсутствует
1023	484321.84	2213862.99	Картометрический метод	5	Закрепление отсутствует
1024	484348.25	2213878.89	Картометрический метод	5	Закрепление отсутствует
1025	484378.30	2213902.50	Картометрический метод	5	Закрепление отсутствует
1026	484410.49	2213916.51	Картометрический метод	5	Закрепление отсутствует

2. Сведения о характерных точках границ объекта

Обозначение характерных точек границ	Координаты, м		Метод определения координат характерной точки	Средняя квадратическая погрешность положения характерной точки (Mt), м	Описание обозначения точки на местности (при наличии)
	X	Y			
1	2	3	4	5	6
1027	484473.29	2213910.60	Картометрический метод	5	Закрепление отсутствует
1028	484495.30	2213926.08	Картометрический метод	5	Закрепление отсутствует
1029	484578.52	2214006.48	Картометрический метод	5	Закрепление отсутствует
1030	484638.32	2214046.14	Картометрический метод	5	Закрепление отсутствует
1031	484777.39	2214063.39	Картометрический метод	5	Закрепление отсутствует
1032	484785.26	2214106.41	Картометрический метод	5	Закрепление отсутствует
923	484794.70	2214160.74	Картометрический метод	5	Закрепление отсутствует
1033	484785.26	2214106.41	Картометрический метод	5	Закрепление отсутствует
1034	484855.40	2214124.20	Картометрический метод	5	Закрепление отсутствует
1035	484929.58	2214140.73	Картометрический метод	5	Закрепление отсутствует
1036	485073.67	2214143.85	Картометрический метод	5	Закрепление отсутствует
1037	485062.82	2214171.90	Картометрический метод	5	Закрепление отсутствует
1038	485052.31	2214199.08	Картометрический метод	5	Закрепление отсутствует
1039	485032.70	2214199.95	Картометрический метод	5	Закрепление отсутствует
1040	485004.88	2214197.82	Картометрический метод	5	Закрепление отсутствует
1041	484988.44	2214191.19	Картометрический метод	5	Закрепление отсутствует
1042	484941.76	2214188.76	Картометрический метод	5	Закрепление отсутствует
1043	484893.14	2214182.07	Картометрический метод	5	Закрепление отсутствует
1044	484853.54	2214166.29	Картометрический метод	5	Закрепление отсутствует
1045	484839.86	2214162.09	Картометрический метод	5	Закрепление отсутствует
1046	484816.67	2214160.08	Картометрический метод	5	Закрепление отсутствует
1047	484794.70	2214160.74	Картометрический метод	5	Закрепление отсутствует
1033	484785.26	2214106.41	Картометрический метод	5	Закрепление отсутствует
1048	483210.35	2215545.12	Картометрический метод	5	Закрепление отсутствует
1049	483205.42	2215546.35	Картометрический метод	5	Закрепление отсутствует

2. Сведения о характерных точках границ объекта

Обозначение характерных точек границ	Координаты, м		Метод определения координат характерной точки	Средняя квадратическая погрешность положения характерной точки (Mt), м	Описание обозначения точки на местности (при наличии)
	X	Y			
1	2	3	4	5	6
1050	483202.18	2215549.71	Картометрический метод	5	Закрепление отсутствует
1051	483197.90	2215560.39	Картометрический метод	5	Закрепление отсутствует
1052	483194.56	2215570.83	Картометрический метод	5	Закрепление отсутствует
1053	483193.91	2215580.85	Картометрический метод	5	Закрепление отсутствует
1054	483193.61	2215594.74	Картометрический метод	5	Закрепление отсутствует
1055	483194.14	2215601.13	Картометрический метод	5	Закрепление отсутствует
1056	483197.05	2215610.82	Картометрический метод	5	Закрепление отсутствует
1057	483199.10	2215617.39	Картометрический метод	5	Закрепление отсутствует
1058	483206.60	2215641.33	Картометрический метод	5	Закрепление отсутствует
1059	483215.17	2215666.83	Картометрический метод	5	Закрепление отсутствует
1060	483216.28	2215672.56	Картометрический метод	5	Закрепление отсутствует
1061	483215.95	2215676.49	Картометрический метод	5	Закрепление отсутствует
1062	483214.76	2215689.09	Картометрический метод	5	Закрепление отсутствует
1063	483213.22	2215709.04	Картометрический метод	5	Закрепление отсутствует
1064	483212.80	2215723.53	Картометрический метод	5	Закрепление отсутствует
1065	483214.93	2215749.75	Картометрический метод	5	Закрепление отсутствует
1066	483216.97	2215771.11	Картометрический метод	5	Закрепление отсутствует
1067	483218.68	2215784.16	Картометрический метод	5	Закрепление отсутствует
1068	483220.69	2215792.14	Картометрический метод	5	Закрепление отсутствует
1069	483226.19	2215807.14	Картометрический метод	5	Закрепление отсутствует
1070	483230.11	2215814.85	Картометрический метод	5	Закрепление отсутствует
1071	483234.49	2215818.84	Картометрический метод	5	Закрепление отсутствует
1072	483240.83	2215822.35	Картометрический метод	5	Закрепление отсутствует
1073	483246.44	2215823.49	Картометрический метод	5	Закрепление отсутствует
1074	483253.64	2215823.25	Картометрический метод	5	Закрепление отсутствует

2. Сведения о характерных точках границ объекта

Обозначение характерных точек границ	Координаты, м		Метод определения координат характерной точки	Средняя квадратическая погрешность положения характерной точки (Mt), м	Описание обозначения точки на местности (при наличии)
	X	Y			
1	2	3	4	5	6
1075	483268.84	2215820.19	Картометрический метод	5	Закрепление отсутствует
1076	483285.20	2215816.56	Картометрический метод	5	Закрепление отсутствует
1077	483303.70	2215814.82	Картометрический метод	5	Закрепление отсутствует
1078	483308.89	2215815.21	Картометрический метод	5	Закрепление отсутствует
1079	483311.05	2215816.83	Картометрический метод	5	Закрепление отсутствует
1080	483314.89	2215823.22	Картометрический метод	5	Закрепление отсутствует
1081	483314.83	2215823.49	Картометрический метод	5	Закрепление отсутствует
1082	483310.39	2215823.91	Картометрический метод	5	Закрепление отсутствует
1083	483302.89	2215824.45	Картометрический метод	5	Закрепление отсутствует
1084	483293.75	2215825.68	Картометрический метод	5	Закрепление отсутствует
1085	483288.62	2215826.07	Картометрический метод	5	Закрепление отсутствует
1086	483282.05	2215825.83	Картометрический метод	5	Закрепление отсутствует
1087	483276.37	2215826.13	Картометрический метод	5	Закрепление отсутствует
1088	483270.58	2215826.52	Картометрический метод	5	Закрепление отсутствует
1089	483264.65	2215827.51	Картометрический метод	5	Закрепление отсутствует
1090	483259.63	2215828.89	Картометрический метод	5	Закрепление отсутствует
1091	483255.04	2215830.96	Картометрический метод	5	Закрепление отсутствует
1092	483250.78	2215833.54	Картометрический метод	5	Закрепление отсутствует
1093	483246.52	2215836.78	Картометрический метод	5	Закрепление отсутствует
1094	483242.02	2215841.91	Картометрический метод	5	Закрепление отсутствует
1095	483237.95	2215847.34	Картометрический метод	5	Закрепление отсутствует
1096	483237.52	2215848.12	Картометрический метод	5	Закрепление отсутствует
1097	483230.66	2215854.54	Картометрический метод	5	Закрепление отсутствует
1098	483229.73	2215856.76	Картометрический метод	5	Закрепление отсутствует
1099	483229.76	2215867.56	Картометрический метод	5	Закрепление отсутствует

2. Сведения о характерных точках границ объекта

Обозначение характерных точек границ	Координаты, м		Метод определения координат характерной точки	Средняя квадратическая погрешность положения характерной точки (Mt), м	Описание обозначения точки на местности (при наличии)
	X	Y			
1	2	3	4	5	6
1100	483230.75	2215875.93	Картометрический метод	5	Закрепление отсутствует
1101	483234.14	2215883.49	Картометрический метод	5	Закрепление отсутствует
1102	483241.94	2215901.28	Картометрический метод	5	Закрепление отсутствует
1103	483258.05	2215930.59	Картометрический метод	5	Закрепление отсутствует
1104	483265.10	2215944.33	Картометрический метод	5	Закрепление отсутствует
1105	483266.00	2215952.64	Картометрический метод	5	Закрепление отсутствует
1106	483265.96	2215953.87	Картометрический метод	5	Закрепление отсутствует
1107	483260.77	2215958.01	Картометрический метод	5	Закрепление отсутствует
1108	483255.37	2215961.10	Картометрический метод	5	Закрепление отсутствует
1109	483250.34	2215962.57	Картометрический метод	5	Закрепление отсутствует
1110	483245.56	2215963.23	Картометрический метод	5	Закрепление отсутствует
1111	483239.65	2215963.74	Картометрический метод	5	Закрепление отсутствует
1112	483232.18	2215963.65	Картометрический метод	5	Закрепление отсутствует
1113	483225.83	2215962.60	Картометрический метод	5	Закрепление отсутствует
1114	483220.84	2215960.77	Картометрический метод	5	Закрепление отсутствует
1115	483215.53	2215957.56	Картометрический метод	5	Закрепление отсутствует
1116	483210.31	2215952.94	Картометрический метод	5	Закрепление отсутствует
1117	483206.80	2215948.35	Картометрический метод	5	Закрепление отсутствует
1118	483203.72	2215944.45	Картометрический метод	5	Закрепление отсутствует
1119	483199.63	2215940.25	Картометрический метод	5	Закрепление отсутствует
1120	483194.77	2215936.71	Картометрический метод	5	Закрепление отсутствует
1121	483189.34	2215933.83	Картометрический метод	5	Закрепление отсутствует
1122	483184.00	2215931.67	Картометрический метод	5	Закрепление отсутствует
1123	483175.88	2215930.56	Картометрический метод	5	Закрепление отсутствует
1124	483169.31	2215930.23	Картометрический метод	5	Закрепление отсутствует

2. Сведения о характерных точках границ объекта

Обозначение характерных точек границ	Координаты, м		Метод определения координат характерной точки	Средняя квадратическая погрешность положения характерной точки (Mt), м	Описание обозначения точки на местности (при наличии)
	X	Y			
1	2	3	4	5	6
1125	483163.30	2215929.45	Картометрический метод	5	Закрепление отсутствует
1126	483156.85	2215928.76	Картометрический метод	5	Закрепление отсутствует
1127	483150.83	2215928.28	Картометрический метод	5	Закрепление отсутствует
1128	483145.27	2215928.07	Картометрический метод	5	Закрепление отсутствует
1129	483141.13	2215928.46	Картометрический метод	5	Закрепление отсутствует
1130	483136.45	2215929.48	Картометрический метод	5	Закрепление отсутствует
1131	483131.75	2215931.34	Картометрический метод	5	Закрепление отсутствует
1132	483127.39	2215933.95	Картометрический метод	5	Закрепление отсутствует
1133	483124.75	2215936.20	Картометрический метод	5	Закрепление отсутствует
1134	483110.96	2215944.84	Картометрический метод	5	Закрепление отсутствует
1135	483105.77	2215952.31	Картометрический метод	5	Закрепление отсутствует
1136	483097.43	2215973.85	Картометрический метод	5	Закрепление отсутствует
1137	483091.76	2215995.15	Картометрический метод	5	Закрепление отсутствует
1138	483088.63	2216013.72	Картометрический метод	5	Закрепление отсутствует
1139	483086.96	2216026.11	Картометрический метод	5	Закрепление отсутствует
1140	483086.57	2216040.24	Картометрический метод	5	Закрепление отсутствует
1141	483088.40	2216052.48	Картометрический метод	5	Закрепление отсутствует
1142	483088.54	2216053.08	Картометрический метод	5	Закрепление отсутствует
1143	483088.60	2216053.53	Картометрический метод	5	Закрепление отсутствует
1144	483089.66	2216058.57	Картометрический метод	5	Закрепление отсутствует
1145	483089.95	2216063.04	Картометрический метод	5	Закрепление отсутствует
1146	483090.14	2216067.90	Картометрический метод	5	Закрепление отсутствует
1147	483090.97	2216072.67	Картометрический метод	5	Закрепление отсутствует
1148	483092.27	2216077.53	Картометрический метод	5	Закрепление отсутствует
1149	483093.91	2216081.67	Картометрический метод	5	Закрепление отсутствует

2. Сведения о характерных точках границ объекта

Обозначение характерных точек границ	Координаты, м		Метод определения координат характерной точки	Средняя квадратическая погрешность положения характерной точки (Mt), м	Описание обозначения точки на местности (при наличии)
	X	Y			
1	2	3	4	5	6
1150	483096.65	2216085.75	Картометрический метод	5	Закрепление отсутствует
1151	483100.73	2216089.20	Картометрический метод	5	Закрепление отсутствует
1152	483106.06	2216092.62	Картометрический метод	5	Закрепление отсутствует
1153	483108.32	2216093.88	Картометрический метод	5	Закрепление отсутствует
1154	483109.63	2216095.41	Картометрический метод	5	Закрепление отсутствует
1155	483106.85	2216094.24	Картометрический метод	5	Закрепление отсутствует
1156	483100.57	2216095.38	Картометрический метод	5	Закрепление отсутствует
1157	483079.91	2216099.13	Картометрический метод	5	Закрепление отсутствует
1158	483079.88	2216099.13	Картометрический метод	5	Закрепление отсутствует
1159	483060.53	2216105.70	Картометрический метод	5	Закрепление отсутствует
1160	483056.89	2216075.55	Картометрический метод	5	Закрепление отсутствует
1161	483055.31	2216056.65	Картометрический метод	5	Закрепление отсутствует
1162	483055.45	2216024.67	Картометрический метод	5	Закрепление отсутствует
1163	483059.09	2216007.06	Картометрический метод	5	Закрепление отсутствует
1164	483059.23	2216006.40	Картометрический метод	5	Закрепление отсутствует
1165	483068.50	2215979.40	Картометрический метод	5	Закрепление отсутствует
1166	483072.02	2215968.63	Картометрический метод	5	Закрепление отсутствует
1167	483080.90	2215953.06	Картометрический метод	5	Закрепление отсутствует
1168	483096.86	2215930.05	Картометрический метод	5	Закрепление отсутствует
1169	483117.65	2215917.03	Картометрический метод	5	Закрепление отсутствует
1170	483132.29	2215910.82	Картометрический метод	5	Закрепление отсутствует
1171	483145.63	2215908.54	Картометрический метод	5	Закрепление отсутствует
1172	483159.88	2215910.07	Картометрический метод	5	Закрепление отсутствует
1173	483183.40	2215917.42	Картометрический метод	5	Закрепление отсутствует
1174	483201.10	2215929.72	Картометрический метод	5	Закрепление отсутствует

2. Сведения о характерных точках границ объекта

Обозначение характерных точек границ	Координаты, м		Метод определения координат характерной точки	Средняя квадратическая погрешность положения характерной точки (Mt), м	Описание обозначения точки на местности (при наличии)
	X	Y			
1	2	3	4	5	6
1175	483218.71	2215946.73	Картометрический метод	5	Закрепление отсутствует
1176	483223.12	2215950.63	Картометрический метод	5	Закрепление отсутствует
1177	483224.57	2215951.29	Картометрический метод	5	Закрепление отсутствует
1178	483228.13	2215952.04	Картометрический метод	5	Закрепление отсутствует
1179	483237.80	2215953.24	Картометрический метод	5	Закрепление отсутствует
1180	483242.53	2215953.24	Картометрический метод	5	Закрепление отсутствует
1181	483243.04	2215953.03	Картометрический метод	5	Закрепление отсутствует
1182	483245.74	2215951.17	Картометрический метод	5	Закрепление отсутствует
1183	483245.63	2215950.18	Картометрический метод	5	Закрепление отсутствует
1184	483240.40	2215939.98	Картометрический метод	5	Закрепление отсутствует
1185	483223.97	2215910.13	Картометрический метод	5	Закрепление отсутствует
1186	483215.86	2215891.62	Картометрический метод	5	Закрепление отсутствует
1187	483211.22	2215881.30	Картометрический метод	5	Закрепление отсутствует
1188	483209.77	2215868.73	Картометрический метод	5	Закрепление отсутствует
1189	483209.72	2215852.77	Картометрический метод	5	Закрепление отсутствует
1190	483213.89	2215842.84	Картометрический метод	5	Закрепление отсутствует
1191	483222.41	2215834.89	Картометрический метод	5	Закрепление отсутствует
1192	483213.95	2215827.18	Картометрический метод	5	Закрепление отсутствует
1193	483207.80	2215815.18	Картометрический метод	5	Закрепление отсутствует
1194	483201.55	2215798.02	Картометрический метод	5	Закрепление отсутствует
1195	483199.01	2215787.91	Картометрический метод	5	Закрепление отсутствует
1196	483197.09	2215773.36	Картометрический метод	5	Закрепление отсутствует
1197	483195.01	2215751.49	Картометрический метод	5	Закрепление отсутствует
1198	483192.77	2215724.07	Картометрический метод	5	Закрепление отсутствует
1199	483193.24	2215707.96	Картометрический метод	5	Закрепление отсутствует

2. Сведения о характерных точках границ объекта

Обозначение характерных точек границ	Координаты, м		Метод определения координат характерной точки	Средняя квадратическая погрешность положения характерной точки (Mt), м	Описание обозначения точки на местности (при наличии)
	X	Y			
1	2	3	4	5	6
1200	483194.83	2215687.38	Картометрический метод	5	Закрепление отсутствует
1201	483196.01	2215674.72	Картометрический метод	5	Закрепление отсутствует
1202	483196.12	2215673.64	Картометрический метод	5	Закрепление отсутствует
1203	483195.77	2215671.96	Картометрический метод	5	Закрепление отсутствует
1204	483187.58	2215647.51	Картометрический метод	5	Закрепление отсутствует
1205	483177.92	2215616.70	Картометрический метод	5	Закрепление отсутствует
1206	483174.37	2215604.85	Картометрический метод	5	Закрепление отсутствует
1207	483173.60	2215595.34	Картометрический метод	5	Закрепление отсутствует
1208	483173.92	2215580.01	Картометрический метод	5	Закрепление отсутствует
1209	483174.76	2215567.08	Картометрический метод	5	Закрепление отсутствует
1210	483179.08	2215553.61	Картометрический метод	5	Закрепление отсутствует
1211	483185.05	2215538.64	Картометрический метод	5	Закрепление отсутствует
1212	483195.02	2215528.35	Картометрический метод	5	Закрепление отсутствует
1213	483208.19	2215525.05	Картометрический метод	5	Закрепление отсутствует
1214	483218.72	2215525.38	Картометрический метод	5	Закрепление отсутствует
1215	483229.48	2215527.42	Картометрический метод	5	Закрепление отсутствует
1216	483240.05	2215536.39	Картометрический метод	5	Закрепление отсутствует
1217	483246.68	2215550.01	Картометрический метод	5	Закрепление отсутствует
1218	483258.14	2215581.87	Картометрический метод	5	Закрепление отсутствует
1219	483261.05	2215587.87	Картометрический метод	5	Закрепление отсутствует
1220	483262.76	2215587.72	Картометрический метод	5	Закрепление отсутствует
1221	483269.87	2215586.16	Картометрический метод	5	Закрепление отсутствует
1222	483282.22	2215581.93	Картометрический метод	5	Закрепление отсутствует
1223	483299.33	2215574.70	Картометрический метод	5	Закрепление отсутствует
1224	483305.60	2215572.12	Картометрический метод	5	Закрепление отсутствует

2. Сведения о характерных точках границ объекта

Обозначение характерных точек границ	Координаты, м		Метод определения координат характерной точки	Средняя квадратическая погрешность положения характерной точки (Mt), м	Описание обозначения точки на местности (при наличии)
	X	Y			
1	2	3	4	5	6
1225	483309.41	2215567.47	Картометрический метод	5	Закрепление отсутствует
1226	483307.93	2215563.60	Картометрический метод	5	Закрепление отсутствует
1227	483303.95	2215554.48	Картометрический метод	5	Закрепление отсутствует
1228	483299.87	2215548.42	Картометрический метод	5	Закрепление отсутствует
1229	483292.58	2215538.10	Картометрический метод	5	Закрепление отсутствует
1230	483292.49	2215538.01	Картометрический метод	5	Закрепление отсутствует
1231	483285.89	2215534.56	Картометрический метод	5	Закрепление отсутствует
1232	483259.97	2215521.42	Картометрический метод	5	Закрепление отсутствует
1233	483241.55	2215514.91	Картометрический метод	5	Закрепление отсутствует
1234	483231.07	2215512.36	Картометрический метод	5	Закрепление отсутствует
1235	483213.17	2215510.20	Картометрический метод	5	Закрепление отсутствует
1236	483190.49	2215509.60	Картометрический метод	5	Закрепление отсутствует
1237	483164.05	2215509.93	Картометрический метод	5	Закрепление отсутствует
1238	483150.13	2215511.28	Картометрический метод	5	Закрепление отсутствует
1239	483126.41	2215516.98	Картометрический метод	5	Закрепление отсутствует
1240	483115.54	2215520.16	Картометрический метод	5	Закрепление отсутствует
1241	483114.17	2215521.00	Картометрический метод	5	Закрепление отсутствует
1242	483098.36	2215535.67	Картометрический метод	5	Закрепление отсутствует
1243	483077.29	2215546.38	Картометрический метод	5	Закрепление отсутствует
1244	483050.05	2215551.39	Картометрический метод	5	Закрепление отсутствует
1245	483046.82	2215552.98	Картометрический метод	5	Закрепление отсутствует
1246	483018.14	2215558.68	Картометрический метод	5	Закрепление отсутствует
1247	482992.27	2215561.89	Картометрический метод	5	Закрепление отсутствует
1248	482977.66	2215564.59	Картометрический метод	5	Закрепление отсутствует
1249	482970.97	2215567.53	Картометрический метод	5	Закрепление отсутствует

2. Сведения о характерных точках границ объекта

Обозначение характерных точек границ	Координаты, м		Метод определения координат характерной точки	Средняя квадратическая погрешность положения характерной точки (Mt), м	Описание обозначения точки на местности (при наличии)
	X	Y			
1	2	3	4	5	6
1250	482962.70	2215572.72	Картометрический метод	5	Закрепление отсутствует
1251	482952.31	2215575.30	Картометрический метод	5	Закрепление отсутствует
1252	482945.20	2215575.99	Картометрический метод	5	Закрепление отсутствует
1253	482938.31	2215576.65	Картометрический метод	5	Закрепление отсутствует
1254	482922.43	2215576.53	Картометрический метод	5	Закрепление отсутствует
1255	482883.89	2215569.66	Картометрический метод	5	Закрепление отсутствует
1256	482874.56	2215566.66	Картометрический метод	5	Закрепление отсутствует
1257	482868.17	2215561.86	Картометрический метод	5	Закрепление отсутствует
1258	482864.42	2215557.54	Картометрический метод	5	Закрепление отсутствует
1259	482864.20	2215557.15	Картометрический метод	5	Закрепление отсутствует
1260	482849.99	2215556.97	Картометрический метод	5	Закрепление отсутствует
1261	482841.26	2215556.58	Картометрический метод	5	Закрепление отсутствует
1262	482832.56	2215559.88	Картометрический метод	5	Закрепление отсутствует
1263	482824.42	2215559.73	Картометрический метод	5	Закрепление отсутствует
1264	482818.30	2215557.87	Картометрический метод	5	Закрепление отсутствует
1265	482795.30	2215545.69	Картометрический метод	5	Закрепление отсутствует
1266	482772.89	2215536.21	Картометрический метод	5	Закрепление отсутствует
1267	482765.69	2215534.68	Картометрический метод	5	Закрепление отсутствует
1268	482760.43	2215534.29	Картометрический метод	5	Закрепление отсутствует
1269	482747.18	2215536.12	Картометрический метод	5	Закрепление отсутствует
1270	482728.91	2215531.86	Картометрический метод	5	Закрепление отсутствует
1271	482725.12	2215531.41	Картометрический метод	5	Закрепление отсутствует
1272	482708.95	2215531.17	Картометрический метод	5	Закрепление отсутствует
1273	482688.41	2215522.41	Картометрический метод	5	Закрепление отсутствует
1274	482668.31	2215514.46	Картометрический метод	5	Закрепление отсутствует

2. Сведения о характерных точках границ объекта

Обозначение характерных точек границ	Координаты, м		Метод определения координат характерной точки	Средняя квадратическая погрешность положения характерной точки (Mt), м	Описание обозначения точки на местности (при наличии)
	X	Y			
1	2	3	4	5	6
1275	482665.96	2215512.39	Картометрический метод	5	Закрепление отсутствует
1276	482658.94	2215509.78	Картометрический метод	5	Закрепление отсутствует
1277	482650.99	2215505.31	Картометрический метод	5	Закрепление отсутствует
1278	482630.65	2215490.97	Картометрический метод	5	Закрепление отсутствует
1279	482628.91	2215489.80	Картометрический метод	5	Закрепление отсутствует
1280	482624.62	2215488.48	Картометрический метод	5	Закрепление отсутствует
1281	482608.90	2215486.50	Картометрический метод	5	Закрепление отсутствует
1282	482600.72	2215481.70	Картометрический метод	5	Закрепление отсутствует
1283	482586.64	2215464.00	Картометрический метод	5	Закрепление отсутствует
1284	482581.07	2215459.26	Картометрический метод	5	Закрепление отсутствует
1285	482577.86	2215457.67	Картометрический метод	5	Закрепление отсутствует
1286	482552.69	2215455.66	Картометрический метод	5	Закрепление отсутствует
1287	482533.37	2215450.23	Картометрический метод	5	Закрепление отсутствует
1288	482502.53	2215437.90	Картометрический метод	5	Закрепление отсутствует
1289	482481.40	2215426.47	Картометрический метод	5	Закрепление отсутствует
1290	482475.10	2215413.39	Картометрический метод	5	Закрепление отсутствует
1291	482474.59	2215410.78	Картометрический метод	5	Закрепление отсутствует
1292	482469.58	2215408.92	Картометрический метод	5	Закрепление отсутствует
1293	482458.75	2215407.24	Картометрический метод	5	Закрепление отсутствует
1294	482431.27	2215405.68	Картометрический метод	5	Закрепление отсутствует
1295	482415.38	2215400.64	Картометрический метод	5	Закрепление отсутствует
1296	482393.30	2215390.92	Картометрический метод	5	Закрепление отсутствует
1297	482378.69	2215386.09	Картометрический метод	5	Закрепление отсутствует
1298	482368.87	2215382.25	Картометрический метод	5	Закрепление отсутствует
1299	482374.39	2215362.93	Картометрический метод	5	Закрепление отсутствует

2. Сведения о характерных точках границ объекта

Обозначение характерных точек границ	Координаты, м		Метод определения координат характерной точки	Средняя квадратическая погрешность положения характерной точки (Mt), м	Описание обозначения точки на местности (при наличии)
	X	Y			
1	2	3	4	5	6
1300	482385.47	2215367.25	Картометрический метод	5	Закрепление отсутствует
1301	482400.47	2215372.23	Картометрический метод	5	Закрепление отсутствует
1302	482422.46	2215381.89	Картометрический метод	5	Закрепление отсутствует
1303	482434.94	2215385.85	Картометрический метод	5	Закрепление отсутствует
1304	482448.08	2215386.60	Картометрический метод	5	Закрепление отсутствует
1305	482460.85	2215387.35	Картометрический метод	5	Закрепление отсутствует
1306	482474.65	2215389.45	Картометрический метод	5	Закрепление отсутствует
1307	482487.05	2215394.10	Картометрический метод	5	Закрепление отсутствует
1308	482490.91	2215396.62	Картометрический метод	5	Закрепление отсутствует
1309	482492.89	2215400.16	Картометрический метод	5	Закрепление отсутствует
1310	482493.44	2215402.98	Картометрический метод	5	Закрепление отсутствует
1311	482494.22	2215407.03	Картометрический метод	5	Закрепление отсутствует
1312	482496.61	2215411.95	Картометрический метод	5	Закрепление отсутствует
1313	482511.02	2215419.75	Картометрический метод	5	Закрепление отсутствует
1314	482539.82	2215431.27	Картометрический метод	5	Закрепление отсутствует
1315	482556.22	2215435.86	Картометрический метод	5	Закрепление отсутствует
1316	482562.97	2215436.43	Картометрический метод	5	Закрепление отсутствует
1317	482583.29	2215438.05	Картометрический метод	5	Закрепление отсутствует
1318	482592.16	2215442.43	Картометрический метод	5	Закрепление отсутствует
1319	482601.07	2215450.02	Картометрический метод	5	Закрепление отсутствует
1320	482607.13	2215457.64	Картометрический метод	5	Закрепление отсутствует
1321	482609.72	2215460.88	Картометрический метод	5	Закрепление отсутствует
1322	482614.04	2215466.34	Картометрический метод	5	Закрепление отсутствует
1323	482615.48	2215467.18	Картометрический метод	5	Закрепление отсутствует
1324	482626.55	2215468.56	Картометрический метод	5	Закрепление отсутствует

2. Сведения о характерных точках границ объекта

Обозначение характерных точек границ	Координаты, м		Метод определения координат характерной точки	Средняя квадратическая погрешность положения характерной точки (Mt), м	Описание обозначения точки на местности (при наличии)
	X	Y			
1	2	3	4	5	6
1325	482628.82	2215468.86	Картометрический метод	5	Закрепление отсутствует
1326	482635.67	2215470.93	Картометрический метод	5	Закрепление отсутствует
1327	482637.61	2215471.53	Картометрический метод	5	Закрепление отсутствует
1328	482638.94	2215472.43	Картометрический метод	5	Закрепление отсутствует
1329	482642.02	2215474.50	Картометрический метод	5	Закрепление отсутствует
1330	482661.70	2215488.39	Картометрический метод	5	Закрепление отсутствует
1331	482664.95	2215490.22	Картометрический метод	5	Закрепление отсутствует
1332	482667.38	2215491.60	Картометрический метод	5	Закрепление отсутствует
1333	482676.32	2215494.90	Картометрический метод	5	Закрепление отсутствует
1334	482678.84	2215497.12	Картометрический метод	5	Закрепление отсутствует
1335	482696.05	2215503.90	Картометрический метод	5	Закрепление отсутствует
1336	482713.18	2215511.25	Картометрический метод	5	Закрепление отсутствует
1337	482726.44	2215511.43	Картометрический метод	5	Закрепление отсутствует
1338	482732.38	2215512.12	Картометрический метод	5	Закрепление отсутствует
1339	482748.11	2215515.81	Картометрический метод	5	Закрепление отсутствует
1340	482759.80	2215514.19	Картометрический метод	5	Закрепление отсутствует
1341	482768.51	2215514.82	Картометрический метод	5	Закрепление отсутствует
1342	482778.94	2215517.04	Картометрический метод	5	Закрепление отсутствует
1343	482789.47	2215521.51	Картометрический метод	5	Закрепление отсутствует
1344	482803.90	2215527.60	Картометрический метод	5	Закрепление отсутствует
1345	482825.93	2215539.30	Картометрический метод	5	Закрепление отсутствует
1346	482827.52	2215539.78	Картометрический метод	5	Закрепление отсутствует
1347	482829.07	2215539.81	Картометрический метод	5	Закрепление отсутствует
1348	482838.05	2215536.42	Картометрический метод	5	Закрепление отсутствует
1349	482850.56	2215536.96	Картометрический метод	5	Закрепление отсутствует

2. Сведения о характерных точках границ объекта

Обозначение характерных точек границ	Координаты, м		Метод определения координат характерной точки	Средняя квадратическая погрешность положения характерной точки (Mt), м	Описание обозначения точки на местности (при наличии)
	X	Y			
1	2	3	4	5	6
1350	482864.84	2215537.17	Картометрический метод	5	Закрепление отсутствует
1351	482869.85	2215537.23	Картометрический метод	5	Закрепление отсутствует
1352	482874.47	2215537.29	Картометрический метод	5	Закрепление отсутствует
1353	482876.24	2215538.22	Картометрический метод	5	Закрепление отсутствует
1354	482876.57	2215538.79	Картометрический метод	5	Закрепление отсутствует
1355	482880.71	2215545.81	Картометрический метод	5	Закрепление отсутствует
1356	482881.88	2215547.13	Картометрический метод	5	Закрепление отсутствует
1357	482883.86	2215548.63	Картометрический метод	5	Закрепление отсутствует
1358	482888.72	2215550.19	Картометрический метод	5	Закрепление отсутствует
1359	482924.27	2215556.55	Картометрический метод	5	Закрепление отсутствует
1360	482937.41	2215556.64	Картометрический метод	5	Закрепление отсутствует
1361	482948.92	2215555.53	Картометрический метод	5	Закрепление отсутствует
1362	482954.78	2215554.09	Картометрический метод	5	Закрепление отсутствует
1363	482961.59	2215549.80	Картометрический метод	5	Закрепление отсутствует
1364	482971.73	2215545.36	Картометрический метод	5	Закрепление отсутствует
1365	482982.74	2215543.32	Картометрический метод	5	Закрепление отсутствует
1366	482989.21	2215542.12	Картометрический метод	5	Закрепление отсутствует
1367	482989.22	2215542.12	Картометрический метод	5	Закрепление отсутствует
1368	483014.95	2215538.91	Картометрический метод	5	Закрепление отсутствует
1369	483040.39	2215533.87	Картометрический метод	5	Закрепление отсутствует
1370	483043.75	2215532.22	Картометрический метод	5	Закрепление отсутствует
1371	483070.81	2215527.21	Картометрический метод	5	Закрепление отсутствует
1372	483071.45	2215526.88	Картометрический метод	5	Закрепление отсутствует
1373	483086.81	2215519.08	Картометрический метод	5	Закрепление отсутствует
1374	483101.95	2215505.07	Картометрический метод	5	Закрепление отсутствует

2. Сведения о характерных точках границ объекта

Обозначение характерных точек границ	Координаты, м		Метод определения координат характерной точки	Средняя квадратическая погрешность положения характерной точки (Mt), м	Описание обозначения точки на местности (при наличии)
	X	Y			
1	2	3	4	5	6
1375	483107.26	2215501.74	Картометрический метод	5	Закрепление отсутствует
1376	483121.27	2215497.63	Картометрический метод	5	Закрепление отсутствует
1377	483146.80	2215491.51	Картометрический метод	5	Закрепление отсутствует
1378	483162.94	2215489.95	Картометрический метод	5	Закрепление отсутствует
1379	483190.64	2215489.59	Картометрический метод	5	Закрепление отсутствует
1380	483214.66	2215490.25	Картометрический метод	5	Закрепление отсутствует
1381	483234.61	2215492.65	Картометрический метод	5	Закрепление отсутствует
1382	483247.24	2215495.68	Картометрический метод	5	Закрепление отсутствует
1383	483259.73	2215500.12	Картометрический метод	5	Закрепление отсутствует
1384	483267.86	2215503.00	Картометрический метод	5	Закрепление отсутствует
1385	483295.04	2215516.77	Картометрический метод	5	Закрепление отсутствует
1386	483304.45	2215521.69	Картометрический метод	5	Закрепление отсутствует
1387	483307.91	2215525.17	Картометрический метод	5	Закрепление отсутствует
1388	483316.31	2215537.05	Картометрический метод	5	Закрепление отсутствует
1389	483316.93	2215537.95	Картометрический метод	5	Закрепление отсутствует
1390	483321.56	2215544.79	Картометрический метод	5	Закрепление отсутствует
1391	483326.45	2215556.04	Картометрический метод	5	Закрепление отсутствует
1392	483330.64	2215566.96	Картометрический метод	5	Закрепление отсутствует
1393	483330.80	2215570.62	Картометрический метод	5	Закрепление отсутствует
1394	483330.07	2215573.23	Картометрический метод	5	Закрепление отсутствует
1395	483326.68	2215577.94	Картометрический метод	5	Закрепление отсутствует
1396	483319.18	2215587.12	Картометрический метод	5	Закрепление отсутствует
1397	483316.87	2215589.13	Картометрический метод	5	Закрепление отсутствует
1398	483307.04	2215593.18	Картометрический метод	5	Закрепление отсутствует
1399	483289.36	2215600.62	Картометрический метод	5	Закрепление отсутствует

2. Сведения о характерных точках границ объекта

Обозначение характерных точек границ	Координаты, м		Метод определения координат характерной точки	Средняя квадратическая погрешность положения характерной точки (Mt), м	Описание обозначения точки на местности (при наличии)
	X	Y			
1	2	3	4	5	6
1400	483275.27	2215605.45	Картометрический метод	5	Закрепление отсутствует
1401	483265.70	2215607.58	Картометрический метод	5	Закрепление отсутствует
1402	483257.96	2215608.15	Картометрический метод	5	Закрепление отсутствует
1403	483253.30	2215606.68	Картометрический метод	5	Закрепление отсутствует
1404	483247.34	2215602.78	Картометрический метод	5	Закрепление отсутствует
1405	483244.18	2215600.05	Картометрический метод	5	Закрепление отсутствует
1406	483242.14	2215595.40	Картометрический метод	5	Закрепление отсутствует
1407	483239.50	2215589.13	Картометрический метод	5	Закрепление отсутствует
1408	483228.25	2215557.81	Картометрический метод	5	Закрепление отсутствует
1409	483223.90	2215548.93	Картометрический метод	5	Закрепление отсутствует
1410	483220.54	2215546.08	Картометрический метод	5	Закрепление отсутствует
1411	483216.55	2215545.30	Картометрический метод	5	Закрепление отсутствует
1412	483211.60	2215545.15	Картометрический метод	5	Закрепление отсутствует
1048	483210.35	2215545.12	Картометрический метод	5	Закрепление отсутствует
1413	483810.88	2216163.90	Картометрический метод	5	Закрепление отсутствует
1414	483767.38	2216167.95	Картометрический метод	5	Закрепление отсутствует
1415	483734.17	2216173.26	Картометрический метод	5	Закрепление отсутствует
1416	483723.28	2216175.00	Картометрический метод	5	Закрепление отсутствует
1417	483680.56	2216181.09	Картометрический метод	5	Закрепление отсутствует
1418	483632.53	2216183.43	Картометрический метод	5	Закрепление отсутствует
1419	483582.79	2216182.32	Картометрический метод	5	Закрепление отсутствует
1420	483579.53	2216182.44	Картометрический метод	5	Закрепление отсутствует
1421	483572.06	2216141.52	Картометрический метод	5	Закрепление отсутствует
1422	483554.05	2216070.00	Картометрический метод	5	Закрепление отсутствует
1423	483587.95	2216069.07	Картометрический метод	5	Закрепление отсутствует

2. Сведения о характерных точках границ объекта

Обозначение характерных точек границ	Координаты, м		Метод определения координат характерной точки	Средняя квадратическая погрешность положения характерной точки (Mt), м	Описание обозначения точки на местности (при наличии)
	X	Y			
1	2	3	4	5	6
1424	483594.35	2216070.39	Картометрический метод	5	Закрепление отсутствует
1425	483594.16	2216068.92	Картометрический метод	5	Закрепление отсутствует
1426	483597.91	2216068.83	Картометрический метод	5	Закрепление отсутствует
1427	483673.18	2216094.42	Картометрический метод	5	Закрепление отсутствует
1428	483697.49	2216102.67	Картометрический метод	5	Закрепление отсутствует
1429	483745.97	2216116.92	Картометрический метод	5	Закрепление отсутствует
1430	483755.12	2216122.41	Картометрический метод	5	Закрепление отсутствует
1431	483783.46	2216132.16	Картометрический метод	5	Закрепление отсутствует
1432	483783.47	2216132.16	Картометрический метод	5	Закрепление отсутствует
1433	483811.84	2216141.94	Картометрический метод	5	Закрепление отсутствует
1434	483811.24	2216155.62	Картометрический метод	5	Закрепление отсутствует
1435	483810.79	2216166.06	Картометрический метод	5	Закрепление отсутствует
1413	483810.88	2216163.90	Картометрический метод	5	Закрепление отсутствует
1436	484792.13	2216390.76	Картометрический метод	5	Закрепление отсутствует
1437	484794.31	2216400.99	Картометрический метод	5	Закрепление отсутствует
1438	484804.97	2216451.24	Картометрический метод	5	Закрепление отсутствует
1439	484815.61	2216462.16	Картометрический метод	5	Закрепление отсутствует
1440	484801.13	2216488.14	Картометрический метод	5	Закрепление отсутствует
1441	484741.66	2216504.22	Картометрический метод	5	Закрепление отсутствует
1442	484737.82	2216505.27	Картометрический метод	5	Закрепление отсутствует
1443	484722.13	2216440.92	Картометрический метод	5	Закрепление отсутствует
1444	484765.16	2216430.42	Картометрический метод	5	Закрепление отсутствует
1445	484751.89	2216376.03	Картометрический метод	5	Закрепление отсутствует
1446	484771.00	2216377.62	Картометрический метод	5	Закрепление отсутствует
1447	484780.87	2216384.55	Картометрический метод	5	Закрепление отсутствует

2. Сведения о характерных точках границ объекта

Обозначение характерных точек границ	Координаты, м		Метод определения координат характерной точки	Средняя квадратическая погрешность положения характерной точки (Mt), м	Описание обозначения точки на местности (при наличии)
	X	Y			
1	2	3	4	5	6
1436	484792.13	2216390.76	Картометрический метод	5	Закрепление отсутствует
1448	484048.97	2214734.22	Картометрический метод	5	Закрепление отсутствует
1449	484015.81	2214654.15	Картометрический метод	5	Закрепление отсутствует
1450	483998.69	2214618.87	Картометрический метод	5	Закрепление отсутствует
1451	484033.16	2214605.82	Картометрический метод	5	Закрепление отсутствует
1452	484034.33	2214608.37	Картометрический метод	5	Закрепление отсутствует
1453	484046.41	2214638.43	Картометрический метод	5	Закрепление отсутствует
1454	484042.28	2214641.04	Картометрический метод	5	Закрепление отсутствует
1455	484049.57	2214658.80	Картометрический метод	5	Закрепление отсутствует
1456	484061.78	2214683.37	Картометрический метод	5	Закрепление отсутствует
1457	484062.02	2214683.82	Картометрический метод	5	Закрепление отсутствует
1458	484063.42	2214686.34	Картометрический метод	5	Закрепление отсутствует
1459	484071.47	2214700.83	Картометрический метод	5	Закрепление отсутствует
1460	484081.78	2214753.93	Картометрический метод	5	Закрепление отсутствует
1461	484083.97	2214771.03	Картометрический метод	5	Закрепление отсутствует
1462	484086.10	2214787.53	Картометрический метод	5	Закрепление отсутствует
1463	484083.85	2214806.85	Картометрический метод	5	Закрепление отсутствует
1464	484074.32	2214809.67	Картометрический метод	5	Закрепление отсутствует
1448	484048.97	2214734.22	Картометрический метод	5	Закрепление отсутствует
1465	483962.45	2214692.28	Картометрический метод	5	Закрепление отсутствует
1466	483898.70	2214574.83	Картометрический метод	5	Закрепление отсутствует
1467	483902.69	2214567.15	Картометрический метод	5	Закрепление отсутствует
1468	483905.98	2214552.90	Картометрический метод	5	Закрепление отсутствует
1469	483905.50	2214539.07	Картометрический метод	5	Закрепление отсутствует
1470	483897.44	2214513.78	Картометрический метод	5	Закрепление отсутствует

2. Сведения о характерных точках границ объекта

Обозначение характерных точек границ	Координаты, м		Метод определения координат характерной точки	Средняя квадратическая погрешность положения характерной точки (Mt), м	Описание обозначения точки на местности (при наличии)
	X	Y			
1	2	3	4	5	6
1471	483896.23	2214510.90	Картометрический метод	5	Закрепление отсутствует
1472	483890.56	2214497.40	Картометрический метод	5	Закрепление отсутствует
1473	483888.88	2214493.41	Картометрический метод	5	Закрепление отсутствует
1474	483882.34	2214479.94	Картометрический метод	5	Закрепление отсутствует
1475	483874.88	2214466.92	Картометрический метод	5	Закрепление отсутствует
1476	483868.90	2214454.92	Картометрический метод	5	Закрепление отсутствует
1477	483863.87	2214447.06	Картометрический метод	5	Закрепление отсутствует
1478	483859.04	2214437.25	Картометрический метод	5	Закрепление отсутствует
1479	483858.79	2214436.26	Картометрический метод	5	Закрепление отсутствует
1480	483856.04	2214425.82	Картометрический метод	5	Закрепление отсутствует
1481	483855.70	2214424.50	Картометрический метод	5	Закрепление отсутствует
1482	483855.97	2214422.97	Картометрический метод	5	Закрепление отсутствует
1483	483857.44	2214414.69	Картометрический метод	5	Закрепление отсутствует
1484	483857.90	2214412.02	Картометрический метод	5	Закрепление отсутствует
1485	483859.07	2214402.66	Картометрический метод	5	Закрепление отсутствует
1486	483864.16	2214412.71	Картометрический метод	5	Закрепление отсутствует
1487	483864.49	2214425.04	Картометрический метод	5	Закрепление отсутствует
1488	483862.70	2214435.18	Картометрический метод	5	Закрепление отсутствует
1489	483871.12	2214459.36	Картометрический метод	5	Закрепление отсутствует
1490	483872.62	2214462.36	Картометрический метод	5	Закрепление отсутствует
1491	483879.80	2214466.71	Картометрический метод	5	Закрепление отсутствует
1492	483880.93	2214467.97	Картометрический метод	5	Закрепление отсутствует
1493	483891.05	2214479.49	Картометрический метод	5	Закрепление отсутствует
1494	483906.07	2214501.66	Картометрический метод	5	Закрепление отсутствует
1495	483910.27	2214505.53	Картометрический метод	5	Закрепление отсутствует

2. Сведения о характерных точках границ объекта

Обозначение характерных точек границ	Координаты, м		Метод определения координат характерной точки	Средняя квадратическая погрешность положения характерной точки (Mt), м	Описание обозначения точки на местности (при наличии)
	X	Y			
1	2	3	4	5	6
1496	483924.46	2214530.37	Картометрический метод	5	Закрепление отсутствует
1497	483925.09	2214534.39	Картометрический метод	5	Закрепление отсутствует
1498	483932.27	2214557.61	Картометрический метод	5	Закрепление отсутствует
1499	483934.42	2214562.23	Картометрический метод	5	Закрепление отсутствует
1500	483945.40	2214573.21	Картометрический метод	5	Закрепление отсутствует
1501	483947.39	2214573.81	Картометрический метод	5	Закрепление отсутствует
1502	483947.45	2214573.93	Картометрический метод	5	Закрепление отсутствует
1503	483976.69	2214627.75	Картометрический метод	5	Закрепление отсутствует
1504	483995.14	2214662.46	Картометрический метод	5	Закрепление отсутствует
1505	484001.72	2214680.91	Картометрический метод	5	Закрепление отсутствует
1506	483971.17	2214691.05	Картометрический метод	5	Закрепление отсутствует
1465	483962.45	2214692.28	Картометрический метод	5	Закрепление отсутствует
1507	483892.42	2214409.83	Картометрический метод	5	Закрепление отсутствует
1508	483896.78	2214416.31	Картометрический метод	5	Закрепление отсутствует
1509	483900.16	2214420.15	Картометрический метод	5	Закрепление отсутствует
1510	483904.72	2214427.35	Картометрический метод	5	Закрепление отсутствует
1511	483906.70	2214431.61	Картометрический метод	5	Закрепление отсутствует
1512	483912.92	2214440.25	Картометрический метод	5	Закрепление отсутствует
1513	483915.04	2214444.36	Картометрический метод	5	Закрепление отсутствует
1514	483921.25	2214453.93	Картометрический метод	5	Закрепление отсутствует
1515	483933.91	2214466.41	Картометрический метод	5	Закрепление отсутствует
1516	483938.89	2214470.31	Картометрический метод	5	Закрепление отсутствует
1517	483940.54	2214470.97	Картометрический метод	5	Закрепление отсутствует
1518	483941.99	2214471.06	Картометрический метод	5	Закрепление отсутствует
1519	483951.46	2214475.20	Картометрический метод	5	Закрепление отсутствует

2. Сведения о характерных точках границ объекта

Обозначение характерных точек границ	Координаты, м		Метод определения координат характерной точки	Средняя квадратическая погрешность положения характерной точки (Mt), м	Описание обозначения точки на местности (при наличии)
	X	Y			
1	2	3	4	5	6
1520	483964.16	2214477.60	Картометрический метод	5	Закрепление отсутствует
1521	483970.55	2214479.67	Картометрический метод	5	Закрепление отсутствует
1522	483976.04	2214482.28	Картометрический метод	5	Закрепление отсутствует
1523	484004.15	2214543.12	Картометрический метод	5	Закрепление отсутствует
1524	484033.16	2214605.82	Картометрический метод	5	Закрепление отсутствует
1525	483998.69	2214618.87	Картометрический метод	5	Закрепление отсутствует
1526	483961.48	2214545.70	Картометрический метод	5	Закрепление отсутствует
1527	483957.61	2214534.87	Картометрический метод	5	Закрепление отсутствует
1528	483953.47	2214529.89	Картометрический метод	5	Закрепление отсутствует
1529	483929.71	2214484.68	Картометрический метод	5	Закрепление отсутствует
1530	483894.70	2214416.64	Картометрический метод	5	Закрепление отсутствует
1531	483895.00	2214415.17	Картометрический метод	5	Закрепление отсутствует
1532	483891.89	2214409.05	Картометрический метод	5	Закрепление отсутствует
1507	483892.42	2214409.83	Картометрический метод	5	Закрепление отсутствует
1533	480976.94	2212719.36	Картометрический метод	5	Закрепление отсутствует
1534	480965.57	2212716.87	Картометрический метод	5	Закрепление отсутствует
1535	480976.03	2212669.17	Картометрический метод	5	Закрепление отсутствует
1536	481047.22	2212696.74	Картометрический метод	5	Закрепление отсутствует
1537	481033.69	2212732.56	Картометрический метод	5	Закрепление отсутствует
1538	481014.43	2212727.58	Картометрический метод	5	Закрепление отсутствует
1533	480976.94	2212719.36	Картометрический метод	5	Закрепление отсутствует
1539	480846.95	2212701.06	Картометрический метод	5	Закрепление отсутствует
1540	480846.19	2212701.00	Картометрический метод	5	Закрепление отсутствует
1541	480823.16	2212699.68	Картометрический метод	5	Закрепление отсутствует
1542	480799.13	2212698.27	Картометрический метод	5	Закрепление отсутствует

2. Сведения о характерных точках границ объекта

Обозначение характерных точек границ	Координаты, м		Метод определения координат характерной точки	Средняя квадратическая погрешность положения характерной точки (Mt), м	Описание обозначения точки на местности (при наличии)
	X	Y			
1	2	3	4	5	6
1543	480783.82	2212698.24	Картометрический метод	5	Закрепление отсутствует
1544	480740.83	2212697.61	Картометрический метод	5	Закрепление отсутствует
1545	480705.79	2212700.13	Картометрический метод	5	Закрепление отсутствует
1546	480693.95	2212699.11	Картометрический метод	5	Закрепление отсутствует
1547	480693.71	2212699.08	Картометрический метод	5	Закрепление отсутствует
1548	480693.47	2212699.05	Картометрический метод	5	Закрепление отсутствует
1549	480710.12	2212665.39	Картометрический метод	5	Закрепление отсутствует
1550	480704.95	2212697.10	Картометрический метод	5	Закрепление отсутствует
1551	480724.66	2212695.24	Картометрический метод	5	Закрепление отсутствует
1552	480727.48	2212694.94	Картометрический метод	5	Закрепление отсутствует
1553	480746.75	2212692.93	Картометрический метод	5	Закрепление отсутствует
1554	480764.86	2212691.58	Картометрический метод	5	Закрепление отсутствует
1555	480766.04	2212684.77	Картометрический метод	5	Закрепление отсутствует
1556	480794.09	2212672.02	Картометрический метод	5	Закрепление отсутствует
1557	480790.96	2212656.09	Картометрический метод	5	Закрепление отсутствует
1558	480854.09	2212663.56	Картометрический метод	5	Закрепление отсутствует
1539	480846.95	2212701.06	Картометрический метод	5	Закрепление отсутствует
1559	481605.73	2212958.73	Картометрический метод	5	Закрепление отсутствует
1560	481601.27	2212955.01	Картометрический метод	5	Закрепление отсутствует
1561	481563.67	2212923.51	Картометрический метод	5	Закрепление отсутствует
1562	481557.11	2212918.77	Картометрический метод	5	Закрепление отсутствует
1563	481490.41	2212870.44	Картометрический метод	5	Закрепление отсутствует
1564	481477.91	2212863.18	Картометрический метод	5	Закрепление отсутствует
1565	481449.76	2212846.86	Картометрический метод	5	Закрепление отсутствует
1566	481424.95	2212835.40	Картометрический метод	5	Закрепление отсутствует

2. Сведения о характерных точках границ объекта

Обозначение характерных точек границ	Координаты, м		Метод определения координат характерной точки	Средняя квадратическая погрешность положения характерной точки (Mt), м	Описание обозначения точки на местности (при наличии)
	X	Y			
1	2	3	4	5	6
1567	481422.94	2212834.47	Картометрический метод	5	Закрепление отсутствует
1568	481389.08	2212823.97	Картометрический метод	5	Закрепление отсутствует
1569	481341.25	2212812.30	Картометрический метод	5	Закрепление отсутствует
1570	481324.73	2212808.01	Картометрический метод	5	Закрепление отсутствует
1571	481056.13	2212738.38	Картометрический метод	5	Закрепление отсутствует
1572	481068.94	2212705.17	Картометрический метод	5	Закрепление отсутствует
1573	481090.61	2212713.57	Картометрический метод	5	Закрепление отсутствует
1574	481092.31	2212714.23	Картометрический метод	5	Закрепление отсутствует
1575	481094.80	2212714.86	Картометрический метод	5	Закрепление отсутствует
1576	481137.88	2212728.18	Картометрический метод	5	Закрепление отсутствует
1577	481133.69	2212739.13	Картометрический метод	5	Закрепление отсутствует
1578	481150.96	2212743.00	Картометрический метод	5	Закрепление отсутствует
1579	481157.18	2212745.34	Картометрический метод	5	Закрепление отсутствует
1580	481160.95	2212735.32	Картометрический метод	5	Закрепление отсутствует
1581	481184.99	2212742.76	Картометрический метод	5	Закрепление отсутствует
1582	481180.58	2212753.95	Картометрический метод	5	Закрепление отсутствует
1583	481205.38	2212763.13	Картометрический метод	5	Закрепление отсутствует
1584	481210.10	2212750.53	Картометрический метод	5	Закрепление отсутствует
1585	481349.44	2212793.61	Картометрический метод	5	Закрепление отсутствует
1586	481380.94	2212805.19	Картометрический метод	5	Закрепление отсутствует
1587	481415.99	2212812.12	Картометрический метод	5	Закрепление отсутствует
1588	481467.85	2212825.98	Картометрический метод	5	Закрепление отсутствует
1589	481491.91	2212845.12	Картометрический метод	5	Закрепление отсутствует
1590	481497.32	2212849.92	Картометрический метод	5	Закрепление отсутствует
1591	481529.14	2212874.73	Картометрический метод	5	Закрепление отсутствует

2. Сведения о характерных точках границ объекта

Обозначение характерных точек границ	Координаты, м		Метод определения координат характерной точки	Средняя квадратическая погрешность положения характерной точки (Mt), м	Описание обозначения точки на местности (при наличии)
	X	Y			
1	2	3	4	5	6
1592	481551.08	2212892.19	Картометрический метод	5	Закрепление отсутствует
1593	481561.09	2212900.17	Картометрический метод	5	Закрепление отсутствует
1594	481567.67	2212905.39	Картометрический метод	5	Закрепление отсутствует
1595	481600.43	2212931.46	Картометрический метод	5	Закрепление отсутствует
1596	481623.11	2212949.40	Картометрический метод	5	Закрепление отсутствует
1597	481637.77	2212961.01	Картометрический метод	5	Закрепление отсутствует
1598	481660.25	2212982.61	Картометрический метод	5	Закрепление отсутствует
1599	481605.91	2212958.82	Картометрический метод	5	Закрепление отсутствует
1559	481605.73	2212958.73	Картометрический метод	5	Закрепление отсутствует
1600	484925.54	2216693.88	Картометрический метод	5	Закрепление отсутствует
1601	484902.68	2216724.00	Картометрический метод	5	Закрепление отсутствует
1602	484894.70	2216733.78	Картометрический метод	5	Закрепление отсутствует
1603	484893.97	2216732.94	Картометрический метод	5	Закрепление отсутствует
1604	484891.61	2216735.61	Картометрический метод	5	Закрепление отсутствует
1605	484865.35	2216751.03	Картометрический метод	5	Закрепление отсутствует
1606	484852.55	2216752.56	Картометрический метод	5	Закрепление отсутствует
1607	484848.26	2216716.59	Картометрический метод	5	Закрепление отсутствует
1608	484837.97	2216668.77	Картометрический метод	5	Закрепление отсутствует
1609	484843.25	2216667.00	Картометрический метод	5	Закрепление отсутствует
1610	484868.39	2216724.72	Картометрический метод	5	Закрепление отсутствует
1600	484925.54	2216693.88	Картометрический метод	5	Закрепление отсутствует
1611	484506.31	2216397.96	Картометрический метод	5	Закрепление отсутствует
1612	484504.55	2216429.73	Картометрический метод	5	Закрепление отсутствует
1613	484509.46	2216434.47	Картометрический метод	5	Закрепление отсутствует
1614	484513.69	2216439.54	Картометрический метод	5	Закрепление отсутствует

2. Сведения о характерных точках границ объекта

Обозначение характерных точек границ	Координаты, м		Метод определения координат характерной точки	Средняя квадратическая погрешность положения характерной точки (Mt), м	Описание обозначения точки на местности (при наличии)
	X	Y			
1	2	3	4	5	6
1615	484495.34	2216447.52	Картометрический метод	5	Закрепление отсутствует
1616	484470.07	2216457.84	Картометрический метод	5	Закрепление отсутствует
1617	484468.88	2216459.31	Картометрический метод	5	Закрепление отсутствует
1618	484466.51	2216466.99	Картометрический метод	5	Закрепление отсутствует
1619	484456.27	2216488.56	Картометрический метод	5	Закрепление отсутствует
1620	484452.41	2216502.21	Картометрический метод	5	Закрепление отсутствует
1621	484443.65	2216537.52	Картометрический метод	5	Закрепление отсутствует
1622	484444.54	2216553.36	Картометрический метод	5	Закрепление отсутствует
1623	484491.77	2216567.22	Картометрический метод	5	Закрепление отсутствует
1624	484520.77	2216566.38	Картометрический метод	5	Закрепление отсутствует
1625	484542.91	2216561.22	Картометрический метод	5	Закрепление отсутствует
1626	484543.09	2216561.82	Картометрический метод	5	Закрепление отсутствует
1627	484543.07	2216561.82	Картометрический метод	5	Закрепление отсутствует
1628	484535.54	2216564.70	Картометрический метод	5	Закрепление отсутствует
1629	484520.95	2216576.34	Картометрический метод	5	Закрепление отсутствует
1630	484497.07	2216586.15	Картометрический метод	5	Закрепление отсутствует
1631	484464.71	2216594.13	Картометрический метод	5	Закрепление отсутствует
1632	484446.07	2216594.70	Картометрический метод	5	Закрепление отсутствует
1633	484432.58	2216588.55	Картометрический метод	5	Закрепление отсутствует
1634	484428.32	2216584.17	Картометрический метод	5	Закрепление отсутствует
1635	484427.92	2216583.24	Картометрический метод	5	Закрепление отсутствует
1636	484427.05	2216580.57	Картометрический метод	5	Закрепление отсутствует
1637	484426.42	2216577.48	Картометрический метод	5	Закрепление отсутствует
1638	484426.24	2216574.66	Картометрический метод	5	Закрепление отсутствует
1639	484426.25	2216571.63	Картометрический метод	5	Закрепление отсутствует

2. Сведения о характерных точках границ объекта

Обозначение характерных точек границ	Координаты, м		Метод определения координат характерной точки	Средняя квадратическая погрешность положения характерной точки (Mt), м	Описание обозначения точки на местности (при наличии)
	X	Y			
1	2	3	4	5	6
1640	484426.75	2216567.28	Картометрический метод	5	Закрепление отсутствует
1641	484427.45	2216562.81	Картометрический метод	5	Закрепление отсутствует
1642	484428.16	2216558.46	Картометрический метод	5	Закрепление отсутствует
1643	484428.64	2216554.77	Картометрический метод	5	Закрепление отсутствует
1644	484429.22	2216551.14	Картометрический метод	5	Закрепление отсутствует
1645	484429.36	2216547.75	Картометрический метод	5	Закрепление отсутствует
1646	484429.40	2216544.78	Картометрический метод	5	Закрепление отсутствует
1647	484429.30	2216542.29	Картометрический метод	5	Закрепление отсутствует
1648	484429.00	2216539.92	Картометрический метод	5	Закрепление отсутствует
1649	484428.58	2216537.40	Картометрический метод	5	Закрепление отсутствует
1650	484428.37	2216534.97	Картометрический метод	5	Закрепление отсутствует
1651	484427.95	2216532.48	Картометрический метод	5	Закрепление отсутствует
1652	484427.75	2216529.78	Картометрический метод	5	Закрепление отсутствует
1653	484427.77	2216528.07	Картометрический метод	5	Закрепление отсутствует
1654	484427.80	2216525.91	Картометрический метод	5	Закрепление отсутствует
1655	484428.04	2216523.69	Картометрический метод	5	Закрепление отсутствует
1656	484428.40	2216520.45	Картометрический метод	5	Закрепление отсутствует
1657	484428.52	2216518.14	Картометрический метод	5	Закрепление отсутствует
1658	484428.67	2216515.74	Картометрический метод	5	Закрепление отсутствует
1659	484428.68	2216513.55	Картометрический метод	5	Закрепление отсутствует
1660	484428.70	2216511.42	Картометрический метод	5	Закрепление отсутствует
1661	484428.62	2216509.86	Картометрический метод	5	Закрепление отсутствует
1662	484430.20	2216507.82	Картометрический метод	5	Закрепление отсутствует
1663	484433.29	2216492.94	Картометрический метод	5	Закрепление отсутствует
1664	484433.90	2216491.92	Картометрический метод	5	Закрепление отсутствует

2. Сведения о характерных точках границ объекта

Обозначение характерных точек границ	Координаты, м		Метод определения координат характерной точки	Средняя квадратическая погрешность положения характерной точки (Mt), м	Описание обозначения точки на местности (при наличии)
	X	Y			
1	2	3	4	5	6
1665	484434.70	2216490.39	Картометрический метод	5	Закрепление отсутствует
1666	484435.49	2216488.62	Картометрический метод	5	Закрепление отсутствует
1667	484436.08	2216487.09	Картометрический метод	5	Закрепление отсутствует
1668	484436.42	2216485.17	Картометрический метод	5	Закрепление отсутствует
1669	484436.44	2216483.46	Картометрический метод	5	Закрепление отсутствует
1670	484436.12	2216482.02	Картометрический метод	5	Закрепление отсутствует
1671	484436.02	2216480.73	Картометрический метод	5	Закрепление отсутствует
1672	484435.81	2216478.27	Картометрический метод	5	Закрепление отсутствует
1673	484435.93	2216477.04	Картометрический метод	5	Закрепление отсутствует
1674	484436.29	2216475.81	Картометрический метод	5	Закрепление отсутствует
1675	484436.86	2216474.52	Картометрический метод	5	Закрепление отсутствует
1676	484437.64	2216473.47	Картометрический метод	5	Закрепление отсутствует
1677	484438.43	2216472.21	Картометрический метод	5	Закрепление отсутствует
1678	484438.99	2216471.07	Картометрический метод	5	Закрепление отсутствует
1679	484439.02	2216469.12	Картометрический метод	5	Закрепление отсутствует
1680	484438.93	2216467.23	Картометрический метод	5	Закрепление отсутствует
1681	484438.39	2216465.52	Картометрический метод	5	Закрепление отсутствует
1682	484437.95	2216463.96	Картометрический метод	5	Закрепление отсутствует
1683	484437.74	2216462.61	Картометрический метод	5	Закрепление отсутствует
1684	484437.86	2216461.29	Картометрический метод	5	Закрепление отсутствует
1685	484438.21	2216459.91	Картометрический метод	5	Закрепление отсутствует
1686	484439.35	2216458.71	Картометрический метод	5	Закрепление отсутствует
1687	484440.79	2216457.66	Картометрический метод	5	Закрепление отсутствует
1688	484442.48	2216456.76	Картометрический метод	5	Закрепление отсутствует
1689	484444.39	2216455.59	Картометрический метод	5	Закрепление отсутствует

2. Сведения о характерных точках границ объекта

Обозначение характерных точек границ	Координаты, м		Метод определения координат характерной точки	Средняя квадратическая погрешность положения характерной точки (Mt), м	Описание обозначения точки на местности (при наличии)
	X	Y			
1	2	3	4	5	6
1690	484446.17	2216454.30	Картометрический метод	5	Закрепление отсутствует
1691	484447.75	2216453.19	Картометрический метод	5	Закрепление отсутствует
1692	484449.20	2216451.93	Картометрический метод	5	Закрепление отсутствует
1693	484450.55	2216450.58	Картометрический метод	5	Закрепление отсутствует
1694	484451.47	2216449.32	Картометрический метод	5	Закрепление отсутствует
1695	484452.70	2216447.58	Картометрический метод	5	Закрепление отсутствует
1696	484454.27	2216445.81	Картометрический метод	5	Закрепление отсутствует
1697	484455.62	2216444.76	Картометрический метод	5	Закрепление отсутствует
1698	484456.96	2216443.98	Картометрический метод	5	Закрепление отсутствует
1699	484458.97	2216443.98	Картометрический метод	5	Закрепление отсутствует
1700	484461.65	2216443.83	Картометрический метод	5	Закрепление отсутствует
1701	484464.43	2216443.35	Картометрический метод	5	Закрепление отсутствует
1702	484467.34	2216442.78	Картометрический метод	5	Закрепление отсутствует
1703	484469.35	2216441.91	Картометрический метод	5	Закрепление отсутствует
1704	484470.92	2216440.83	Картометрический метод	5	Закрепление отсутствует
1705	484473.04	2216439.60	Картометрический метод	5	Закрепление отсутствует
1706	484475.74	2216438.85	Картометрический метод	5	Закрепление отсутствует
1707	484478.20	2216438.37	Картометрический метод	5	Закрепление отсутствует
1708	484480.99	2216438.10	Картометрический метод	5	Закрепление отсутствует
1709	484484.66	2216437.65	Картометрический метод	5	Закрепление отсутствует
1710	484487.45	2216437.02	Картометрический метод	5	Закрепление отсутствует
1711	484489.24	2216436.15	Картометрический метод	5	Закрепление отсутствует
1712	484490.92	2216434.89	Картометрический метод	5	Закрепление отсутствует
1713	484491.94	2216433.42	Картометрический метод	5	Закрепление отсутствует
1714	484496.78	2216427.84	Картометрический метод	5	Закрепление отсутствует

2. Сведения о характерных точках границ объекта

Обозначение характерных точек границ	Координаты, м		Метод определения координат характерной точки	Средняя квадратическая погрешность положения характерной точки (Mt), м	Описание обозначения точки на местности (при наличии)
	X	Y			
1	2	3	4	5	6
1715	484498.36	2216426.64	Картометрический метод	5	Закрепление отсутствует
1716	484500.04	2216425.50	Картометрический метод	5	Закрепление отсутствует
1717	484501.61	2216423.28	Картометрический метод	5	Закрепление отсутствует
1718	484502.63	2216420.94	Картометрический метод	5	Закрепление отсутствует
1719	484503.10	2216418.78	Картометрический метод	5	Закрепление отсутствует
1720	484503.25	2216416.20	Картометрический метод	5	Закрепление отсутствует
1721	484502.95	2216412.48	Картометрический метод	5	Закрепление отсутствует
1722	484502.98	2216408.79	Картометрический метод	5	Закрепление отсутствует
1723	484503.46	2216405.25	Картометрический метод	5	Закрепление отсутствует
1724	484504.15	2216402.40	Картометрический метод	5	Закрепление отсутствует
1725	484504.99	2216400.03	Картометрический метод	5	Закрепление отсутствует
1726	484505.02	2216399.79	Картометрический метод	5	Закрепление отсутствует
1727	484508.62	2216390.94	Картометрический метод	5	Закрепление отсутствует
1611	484506.31	2216397.96	Картометрический метод	5	Закрепление отсутствует

3. Сведения о характерных точках части (частей) границы объекта

Обозначение характерных точек части границы	Координаты, м		Метод определения координат характерной точки	Средняя квадратическая погрешность положения характерной точки (Mt), м	Описание обозначения точки на местности (при наличии)
	X	Y			
1	2	3	4	5	6
-	-	-	-	-	-

Раздел 3

Сведения о местоположении измененных (уточненных) границ объекта

1. Система координат -

2. Сведения о характерных точках границ объекта

Обозначение характерных точек границ	Существующие координаты, м		Измененные (уточненные) координаты, м		Метод определения координат характерной точки	Средняя квадратическая погрешность положения характерной точки (Mt), м	Описание обозначения точки на местности (при наличии)
	X	Y	X	Y			
1	2	3	4	5	6	7	8
-	-	-	-	-	-	-	

3. Сведения о характерных точках части (частей) границы объекта

Обозначение характерных точек части границы	Существующие координаты, м		Измененные (уточненные) координаты, м		Метод определения координат характерной точки	Средняя квадратическая погрешность положения характерной точки (Mt), м	Описание обозначения точки на местности (при наличии)
	X	Y	X	Y			
1	2	3	4	5	6	7	8
-	-	-	-	-	-	-	

ТЕКСТОВОЕ ОПИСАНИЕ местоположения границ населенных пунктов, территориальных зон		
Прохождение границы		Описание прохождения границы
от точки	до точки	
1	2	3
1	2	-
2	3	-
3	4	-
4	5	-
5	6	-
6	7	-
7	8	-
8	9	-
9	10	-
10	11	-
11	12	-
12	13	-
13	14	-
14	15	-
15	16	-
16	17	-
17	18	-
18	19	-
19	20	-
20	21	-
21	22	-
22	23	-
23	24	-
24	25	-
25	26	-
26	27	-
27	28	-
28	29	-
29	30	-
30	31	-
31	32	-
32	33	-
33	34	-
34	35	-
35	36	-
36	37	-
37	38	-

ТЕКСТОВОЕ ОПИСАНИЕ местоположения границ населенных пунктов, территориальных зон		
Прохождение границы		Описание прохождения границы
от точки	до точки	
1	2	3
38	39	-
39	40	-
40	41	-
41	42	-
42	43	-
43	44	-
44	45	-
45	46	-
46	47	-
47	48	-
48	49	-
49	50	-
50	51	-
51	52	-
52	53	-
53	54	-
54	55	-
55	56	-
56	57	-
57	58	-
58	59	-
59	60	-
60	61	-
61	62	-
62	63	-
63	64	-
64	65	-
65	66	-
66	67	-
67	68	-
68	69	-
69	70	-
70	71	-
71	72	-
72	73	-
73	74	-
74	75	-

ТЕКСТОВОЕ ОПИСАНИЕ
местоположения границ населенных пунктов, территориальных зон

Прохождение границы		Описание прохождения границы
от точки	до точки	
1	2	3
75	76	-
76	77	-
77	78	-
78	79	-
79	80	-
80	81	-
81	82	-
82	83	-
83	84	-
84	85	-
85	86	-
86	87	-
87	88	-
88	89	-
89	90	-
90	91	-
91	92	-
92	93	-
93	94	-
94	95	-
95	96	-
96	97	-
97	98	-
98	99	-
99	100	-
100	101	-
101	102	-
102	103	-
103	104	-
104	105	-
105	106	-
106	107	-
107	108	-
108	109	-
109	110	-
110	111	-
111	112	-

ТЕКСТОВОЕ ОПИСАНИЕ
местоположения границ населенных пунктов, территориальных зон

Прохождение границы		Описание прохождения границы
от точки	до точки	
1	2	3
112	113	-
113	114	-
114	115	-
115	116	-
116	117	-
117	118	-
118	119	-
119	120	-
120	121	-
121	122	-
122	123	-
123	124	-
124	125	-
125	126	-
126	127	-
127	128	-
128	129	-
129	130	-
130	131	-
131	132	-
132	133	-
133	134	-
134	135	-
135	136	-
136	137	-
137	138	-
138	139	-
139	140	-
140	1	-
141	142	-
142	143	-
143	144	-
144	145	-
145	146	-
146	147	-
147	148	-
148	149	-

ТЕКСТОВОЕ ОПИСАНИЕ местоположения границ населенных пунктов, территориальных зон		
Прохождение границы		Описание прохождения границы
от точки	до точки	
1	2	3
149	150	-
150	151	-
151	152	-
152	153	-
153	154	-
154	155	-
155	156	-
156	157	-
157	158	-
158	159	-
159	160	-
160	161	-
161	162	-
162	141	-
163	164	-
164	165	-
165	166	-
166	167	-
167	168	-
168	169	-
169	170	-
170	171	-
171	172	-
172	173	-
173	174	-
174	175	-
175	176	-
176	177	-
177	178	-
178	179	-
179	180	-
180	181	-
181	182	-
182	183	-
183	184	-
184	185	-
185	186	-

ТЕКСТОВОЕ ОПИСАНИЕ местоположения границ населенных пунктов, территориальных зон		
Прохождение границы		Описание прохождения границы
от точки	до точки	
1	2	3
186	187	-
187	188	-
188	189	-
189	190	-
190	191	-
191	192	-
192	193	-
193	194	-
194	195	-
195	196	-
196	197	-
197	198	-
198	199	-
199	200	-
200	201	-
201	202	-
202	203	-
203	204	-
204	205	-
205	206	-
206	207	-
207	208	-
208	209	-
209	210	-
210	211	-
211	212	-
212	213	-
213	214	-
214	215	-
215	216	-
216	217	-
217	218	-
218	219	-
219	220	-
220	221	-
221	222	-
222	223	-

ТЕКСТОВОЕ ОПИСАНИЕ
местоположения границ населенных пунктов, территориальных зон

Прохождение границы		Описание прохождения границы
от точки	до точки	
1	2	3
223	224	-
224	225	-
225	226	-
226	227	-
227	228	-
228	229	-
229	230	-
230	231	-
231	232	-
232	233	-
233	234	-
234	235	-
235	236	-
236	237	-
237	238	-
238	239	-
239	240	-
240	241	-
241	242	-
242	243	-
243	244	-
244	245	-
245	246	-
246	247	-
247	248	-
248	249	-
249	250	-
250	251	-
251	252	-
252	253	-
253	254	-
254	255	-
255	256	-
256	257	-
257	258	-
258	259	-
259	260	-

ТЕКСТОВОЕ ОПИСАНИЕ
местоположения границ населенных пунктов, территориальных зон

Прохождение границы		Описание прохождения границы
от точки	до точки	
1	2	3
260	261	-
261	262	-
262	263	-
263	264	-
264	265	-
265	266	-
266	267	-
267	268	-
268	269	-
269	270	-
270	271	-
271	272	-
272	163	-
273	274	-
274	275	-
275	276	-
276	277	-
277	278	-
278	279	-
279	280	-
280	281	-
281	282	-
282	283	-
283	284	-
284	285	-
285	286	-
286	287	-
287	288	-
288	289	-
289	273	-
290	291	-
291	292	-
292	293	-
293	294	-
294	295	-
295	296	-
296	297	-

ТЕКСТОВОЕ ОПИСАНИЕ
местоположения границ населенных пунктов, территориальных зон

Прохождение границы		Описание прохождения границы
от точки	до точки	
1	2	3
297	298	-
298	299	-
299	290	-
300	301	-
301	302	-
302	303	-
303	304	-
304	305	-
305	306	-
306	307	-
307	300	-
308	309	-
309	310	-
310	311	-
311	312	-
312	313	-
313	314	-
314	315	-
315	316	-
316	317	-
317	318	-
318	319	-
319	320	-
320	321	-
321	322	-
322	323	-
323	324	-
324	325	-
325	326	-
326	327	-
327	328	-
328	329	-
329	330	-
330	331	-
331	332	-
332	333	-
333	334	-

ТЕКСТОВОЕ ОПИСАНИЕ
местоположения границ населенных пунктов, территориальных зон

Прохождение границы		Описание прохождения границы
от точки	до точки	
1	2	3
334	335	-
335	336	-
336	337	-
337	338	-
338	339	-
339	340	-
340	341	-
341	342	-
342	343	-
343	344	-
344	345	-
345	346	-
346	347	-
347	348	-
348	349	-
349	350	-
350	351	-
351	352	-
352	353	-
353	354	-
354	355	-
355	356	-
356	357	-
357	358	-
358	359	-
359	360	-
360	361	-
361	362	-
362	363	-
363	364	-
364	365	-
365	366	-
366	367	-
367	368	-
368	369	-
369	370	-
370	371	-

ТЕКСТОВОЕ ОПИСАНИЕ
местоположения границ населенных пунктов, территориальных зон

Прохождение границы		Описание прохождения границы
от точки	до точки	
1	2	3
371	372	-
372	373	-
373	374	-
374	375	-
375	376	-
376	377	-
377	378	-
378	379	-
379	380	-
380	381	-
381	382	-
382	383	-
383	384	-
384	385	-
385	386	-
386	387	-
387	388	-
388	389	-
389	390	-
390	391	-
391	392	-
392	393	-
393	394	-
394	395	-
395	396	-
396	397	-
397	398	-
398	399	-
399	400	-
400	401	-
401	402	-
402	403	-
403	404	-
404	405	-
405	406	-
406	407	-
407	408	-

ТЕКСТОВОЕ ОПИСАНИЕ
местоположения границ населенных пунктов, территориальных зон

Прохождение границы		Описание прохождения границы
от точки	до точки	
1	2	3
408	409	-
409	410	-
410	411	-
411	412	-
412	413	-
413	414	-
414	415	-
415	416	-
416	417	-
417	418	-
418	419	-
419	420	-
420	421	-
421	422	-
422	423	-
423	424	-
424	425	-
425	426	-
426	427	-
427	428	-
428	429	-
429	308	-
430	431	-
431	432	-
432	433	-
433	434	-
434	435	-
435	430	-
436	437	-
437	438	-
438	439	-
439	440	-
440	441	-
441	442	-
442	443	-
443	444	-
444	445	-

ТЕКСТОВОЕ ОПИСАНИЕ
местоположения границ населенных пунктов, территориальных зон

Прохождение границы		Описание прохождения границы
от точки	до точки	
1	2	3
445	446	-
446	447	-
447	448	-
448	449	-
449	450	-
450	451	-
451	452	-
452	453	-
453	454	-
454	455	-
455	456	-
456	436	-
457	458	-
458	459	-
459	460	-
460	461	-
461	462	-
462	463	-
463	457	-
464	465	-
465	466	-
466	467	-
467	468	-
468	469	-
469	470	-
470	471	-
471	464	-
472	473	-
473	474	-
474	475	-
475	476	-
476	477	-
477	478	-
478	479	-
479	480	-
480	481	-
481	482	-

ТЕКСТОВОЕ ОПИСАНИЕ
местоположения границ населенных пунктов, территориальных зон

Прохождение границы		Описание прохождения границы
от точки	до точки	
1	2	3
482	483	-
483	484	-
484	485	-
485	486	-
486	487	-
487	488	-
488	489	-
489	490	-
490	491	-
491	492	-
492	493	-
493	494	-
494	495	-
495	496	-
496	497	-
497	498	-
498	499	-
499	500	-
500	501	-
501	502	-
502	503	-
503	504	-
504	505	-
505	506	-
506	507	-
507	508	-
508	509	-
509	510	-
510	511	-
511	512	-
512	513	-
513	514	-
514	515	-
515	516	-
516	517	-
517	518	-
518	519	-

ТЕКСТОВОЕ ОПИСАНИЕ
местоположения границ населенных пунктов, территориальных зон

Прохождение границы		Описание прохождения границы
от точки	до точки	
1	2	3
519	520	-
520	521	-
521	522	-
522	523	-
523	524	-
524	525	-
525	526	-
526	527	-
527	528	-
528	529	-
529	530	-
530	531	-
531	532	-
532	533	-
533	534	-
534	535	-
535	536	-
536	537	-
537	538	-
538	539	-
539	540	-
540	541	-
541	542	-
542	543	-
543	544	-
544	545	-
545	546	-
546	547	-
547	548	-
548	549	-
549	550	-
550	551	-
551	552	-
552	553	-
553	554	-
554	555	-
555	556	-

ТЕКСТОВОЕ ОПИСАНИЕ
местоположения границ населенных пунктов, территориальных зон

Прохождение границы		Описание прохождения границы
от точки	до точки	
1	2	3
556	557	-
557	558	-
558	559	-
559	560	-
560	561	-
561	562	-
562	563	-
563	564	-
564	565	-
565	566	-
566	567	-
567	568	-
568	569	-
569	570	-
570	571	-
571	572	-
572	573	-
573	574	-
574	575	-
575	576	-
576	577	-
577	578	-
578	579	-
579	580	-
580	581	-
581	582	-
582	583	-
583	584	-
584	585	-
585	586	-
586	587	-
587	588	-
588	589	-
589	590	-
590	591	-
591	592	-
592	593	-

ТЕКСТОВОЕ ОПИСАНИЕ
местоположения границ населенных пунктов, территориальных зон

Прохождение границы		Описание прохождения границы
от точки	до точки	
1	2	3
593	594	-
594	595	-
595	596	-
596	597	-
597	598	-
598	472	-
599	600	-
600	601	-
601	602	-
602	603	-
603	604	-
604	605	-
605	606	-
606	607	-
607	608	-
608	609	-
609	610	-
610	611	-
611	612	-
612	613	-
613	614	-
614	615	-
615	599	-
616	617	-
617	618	-
618	619	-
619	620	-
620	621	-
621	622	-
622	623	-
623	624	-
624	625	-
625	626	-
626	627	-
627	628	-
628	629	-
629	630	-

ТЕКСТОВОЕ ОПИСАНИЕ местоположения границ населенных пунктов, территориальных зон		
Прохождение границы		Описание прохождения границы
от точки	до точки	
1	2	3
630	631	-
631	632	-
632	633	-
633	634	-
634	635	-
635	636	-
636	637	-
637	638	-
638	639	-
639	640	-
640	641	-
641	642	-
642	643	-
643	644	-
644	645	-
645	646	-
646	647	-
647	648	-
648	649	-
649	650	-
650	651	-
651	652	-
652	653	-
653	654	-
654	655	-
655	656	-
656	657	-
657	658	-
658	659	-
659	660	-
660	661	-
661	662	-
662	663	-
663	664	-
664	665	-
665	666	-
666	667	-

ТЕКСТОВОЕ ОПИСАНИЕ
местоположения границ населенных пунктов, территориальных зон

Прохождение границы		Описание прохождения границы
от точки	до точки	
1	2	3
667	668	-
668	669	-
669	670	-
670	671	-
671	672	-
672	616	-
673	674	-
674	675	-
675	676	-
676	677	-
677	678	-
678	679	-
679	680	-
680	681	-
681	682	-
682	683	-
683	684	-
684	685	-
685	686	-
686	687	-
687	688	-
688	689	-
689	690	-
690	691	-
691	692	-
692	693	-
693	694	-
694	695	-
695	696	-
696	697	-
697	698	-
698	699	-
699	700	-
700	701	-
701	702	-
702	703	-
703	704	-

ТЕКСТОВОЕ ОПИСАНИЕ
местоположения границ населенных пунктов, территориальных зон

Прохождение границы		Описание прохождения границы
от точки	до точки	
1	2	3
704	705	-
705	706	-
706	707	-
707	708	-
708	709	-
709	710	-
710	711	-
711	712	-
712	713	-
713	714	-
714	715	-
715	716	-
716	717	-
717	718	-
718	719	-
719	720	-
720	721	-
721	722	-
722	723	-
723	724	-
724	725	-
725	726	-
726	727	-
727	728	-
728	729	-
729	730	-
730	731	-
731	732	-
732	733	-
733	734	-
734	735	-
735	736	-
736	737	-
737	738	-
738	739	-
739	740	-
740	741	-

ТЕКСТОВОЕ ОПИСАНИЕ
местоположения границ населенных пунктов, территориальных зон

Прохождение границы		Описание прохождения границы
от точки	до точки	
1	2	3
741	742	-
742	743	-
743	744	-
744	745	-
745	673	-
746	747	-
747	748	-
748	749	-
749	750	-
750	751	-
751	752	-
752	753	-
753	754	-
754	755	-
755	756	-
756	757	-
757	758	-
758	746	-
759	760	-
760	761	-
761	762	-
762	763	-
763	764	-
764	765	-
765	766	-
766	767	-
767	768	-
768	769	-
769	770	-
770	771	-
771	772	-
772	773	-
773	774	-
774	775	-
775	776	-
776	777	-
777	778	-

ТЕКСТОВОЕ ОПИСАНИЕ местоположения границ населенных пунктов, территориальных зон		
Прохождение границы		Описание прохождения границы
от точки	до точки	
1	2	3
778	779	-
779	780	-
780	781	-
781	782	-
782	783	-
783	784	-
784	785	-
785	786	-
786	787	-
787	788	-
788	789	-
789	790	-
790	791	-
791	792	-
792	793	-
793	794	-
794	795	-
795	796	-
796	797	-
797	798	-
798	799	-
799	800	-
800	801	-
801	802	-
802	803	-
803	804	-
804	805	-
805	806	-
806	807	-
807	808	-
808	809	-
809	810	-
810	811	-
811	812	-
812	813	-
813	814	-
814	815	-

ТЕКСТОВОЕ ОПИСАНИЕ
местоположения границ населенных пунктов, территориальных зон

Прохождение границы		Описание прохождения границы
от точки	до точки	
1	2	3
815	816	-
816	817	-
817	818	-
818	819	-
819	820	-
820	821	-
821	822	-
822	823	-
823	759	-
824	825	-
825	826	-
826	827	-
827	828	-
828	829	-
829	830	-
830	831	-
831	832	-
832	833	-
833	834	-
834	835	-
835	836	-
836	837	-
837	838	-
838	839	-
839	840	-
840	824	-
841	842	-
842	843	-
843	844	-
844	845	-
845	846	-
846	847	-
847	848	-
848	849	-
849	850	-
850	851	-
851	852	-

ТЕКСТОВОЕ ОПИСАНИЕ
местоположения границ населенных пунктов, территориальных зон

Прохождение границы		Описание прохождения границы
от точки	до точки	
1	2	3
852	853	-
853	854	-
854	855	-
855	856	-
856	857	-
857	858	-
858	841	-
859	860	-
860	861	-
861	862	-
862	863	-
863	864	-
864	865	-
865	866	-
866	867	-
867	868	-
868	869	-
869	870	-
870	871	-
871	872	-
872	873	-
873	874	-
874	875	-
875	876	-
876	859	-
877	878	-
878	879	-
879	880	-
880	881	-
881	882	-
882	883	-
883	884	-
884	885	-
885	886	-
886	887	-
887	888	-
888	889	-

ТЕКСТОВОЕ ОПИСАНИЕ местоположения границ населенных пунктов, территориальных зон		
Прохождение границы		Описание прохождения границы
от точки	до точки	
1	2	3
889	890	-
890	891	-
891	892	-
892	893	-
893	894	-
894	895	-
895	896	-
896	897	-
897	898	-
898	899	-
899	900	-
900	901	-
901	902	-
902	903	-
903	904	-
904	905	-
905	906	-
906	907	-
907	908	-
908	909	-
909	910	-
910	911	-
911	912	-
912	913	-
913	914	-
914	915	-
915	916	-
916	917	-
917	918	-
918	919	-
919	920	-
920	921	-
921	922	-
922	877	-
923	924	-
924	925	-
925	926	-

ТЕКСТОВОЕ ОПИСАНИЕ
местоположения границ населенных пунктов, территориальных зон

Прохождение границы		Описание прохождения границы
от точки	до точки	
1	2	3
926	927	-
927	928	-
928	929	-
929	930	-
930	931	-
931	932	-
932	933	-
933	934	-
934	935	-
935	936	-
936	937	-
937	938	-
938	939	-
939	940	-
940	941	-
941	942	-
942	943	-
943	944	-
944	945	-
945	946	-
946	947	-
947	948	-
948	949	-
949	950	-
950	951	-
951	952	-
952	953	-
953	954	-
954	955	-
955	956	-
956	957	-
957	958	-
958	959	-
959	960	-
960	961	-
961	962	-
962	963	-

ТЕКСТОВОЕ ОПИСАНИЕ
местоположения границ населенных пунктов, территориальных зон

Прохождение границы		Описание прохождения границы
от точки	до точки	
1	2	3
963	964	-
964	965	-
965	966	-
966	967	-
967	968	-
968	969	-
969	970	-
970	971	-
971	972	-
972	973	-
973	974	-
974	975	-
975	976	-
976	977	-
977	978	-
978	979	-
979	980	-
980	981	-
981	982	-
982	983	-
983	984	-
984	985	-
985	986	-
986	987	-
987	988	-
988	989	-
989	990	-
990	991	-
991	992	-
992	993	-
993	994	-
994	995	-
995	996	-
996	997	-
997	998	-
998	999	-
999	1000	-

ТЕКСТОВОЕ ОПИСАНИЕ
местоположения границ населенных пунктов, территориальных зон

Прохождение границы		Описание прохождения границы
от точки	до точки	
1	2	3
1000	1001	-
1001	1002	-
1002	1003	-
1003	1004	-
1004	1005	-
1005	1006	-
1006	1007	-
1007	1008	-
1008	1009	-
1009	1010	-
1010	1011	-
1011	1012	-
1012	1013	-
1013	1014	-
1014	1015	-
1015	1016	-
1016	1017	-
1017	1018	-
1018	1019	-
1019	1020	-
1020	1021	-
1021	1022	-
1022	1023	-
1023	1024	-
1024	1025	-
1025	1026	-
1026	1027	-
1027	1028	-
1028	1029	-
1029	1030	-
1030	1031	-
1031	1032	-
1032	923	-
1033	1034	-
1034	1035	-
1035	1036	-
1036	1037	-

ТЕКСТОВОЕ ОПИСАНИЕ местоположения границ населенных пунктов, территориальных зон		
Прохождение границы		Описание прохождения границы
от точки	до точки	
1	2	3
1037	1038	-
1038	1039	-
1039	1040	-
1040	1041	-
1041	1042	-
1042	1043	-
1043	1044	-
1044	1045	-
1045	1046	-
1046	1047	-
1047	1033	-
1048	1049	-
1049	1050	-
1050	1051	-
1051	1052	-
1052	1053	-
1053	1054	-
1054	1055	-
1055	1056	-
1056	1057	-
1057	1058	-
1058	1059	-
1059	1060	-
1060	1061	-
1061	1062	-
1062	1063	-
1063	1064	-
1064	1065	-
1065	1066	-
1066	1067	-
1067	1068	-
1068	1069	-
1069	1070	-
1070	1071	-
1071	1072	-
1072	1073	-
1073	1074	-

ТЕКСТОВОЕ ОПИСАНИЕ местоположения границ населенных пунктов, территориальных зон		
Прохождение границы		Описание прохождения границы
от точки	до точки	
1	2	3
1074	1075	-
1075	1076	-
1076	1077	-
1077	1078	-
1078	1079	-
1079	1080	-
1080	1081	-
1081	1082	-
1082	1083	-
1083	1084	-
1084	1085	-
1085	1086	-
1086	1087	-
1087	1088	-
1088	1089	-
1089	1090	-
1090	1091	-
1091	1092	-
1092	1093	-
1093	1094	-
1094	1095	-
1095	1096	-
1096	1097	-
1097	1098	-
1098	1099	-
1099	1100	-
1100	1101	-
1101	1102	-
1102	1103	-
1103	1104	-
1104	1105	-
1105	1106	-
1106	1107	-
1107	1108	-
1108	1109	-
1109	1110	-
1110	1111	-

ТЕКСТОВОЕ ОПИСАНИЕ местоположения границ населенных пунктов, территориальных зон		
Прохождение границы		Описание прохождения границы
от точки	до точки	
1	2	3
1111	1112	-
1112	1113	-
1113	1114	-
1114	1115	-
1115	1116	-
1116	1117	-
1117	1118	-
1118	1119	-
1119	1120	-
1120	1121	-
1121	1122	-
1122	1123	-
1123	1124	-
1124	1125	-
1125	1126	-
1126	1127	-
1127	1128	-
1128	1129	-
1129	1130	-
1130	1131	-
1131	1132	-
1132	1133	-
1133	1134	-
1134	1135	-
1135	1136	-
1136	1137	-
1137	1138	-
1138	1139	-
1139	1140	-
1140	1141	-
1141	1142	-
1142	1143	-
1143	1144	-
1144	1145	-
1145	1146	-
1146	1147	-
1147	1148	-

ТЕКСТОВОЕ ОПИСАНИЕ местоположения границ населенных пунктов, территориальных зон		
Прохождение границы		Описание прохождения границы
от точки	до точки	
1	2	3
1148	1149	-
1149	1150	-
1150	1151	-
1151	1152	-
1152	1153	-
1153	1154	-
1154	1155	-
1155	1156	-
1156	1157	-
1157	1158	-
1158	1159	-
1159	1160	-
1160	1161	-
1161	1162	-
1162	1163	-
1163	1164	-
1164	1165	-
1165	1166	-
1166	1167	-
1167	1168	-
1168	1169	-
1169	1170	-
1170	1171	-
1171	1172	-
1172	1173	-
1173	1174	-
1174	1175	-
1175	1176	-
1176	1177	-
1177	1178	-
1178	1179	-
1179	1180	-
1180	1181	-
1181	1182	-
1182	1183	-
1183	1184	-
1184	1185	-

ТЕКСТОВОЕ ОПИСАНИЕ местоположения границ населенных пунктов, территориальных зон		
Прохождение границы		Описание прохождения границы
от точки	до точки	
1	2	3
1185	1186	-
1186	1187	-
1187	1188	-
1188	1189	-
1189	1190	-
1190	1191	-
1191	1192	-
1192	1193	-
1193	1194	-
1194	1195	-
1195	1196	-
1196	1197	-
1197	1198	-
1198	1199	-
1199	1200	-
1200	1201	-
1201	1202	-
1202	1203	-
1203	1204	-
1204	1205	-
1205	1206	-
1206	1207	-
1207	1208	-
1208	1209	-
1209	1210	-
1210	1211	-
1211	1212	-
1212	1213	-
1213	1214	-
1214	1215	-
1215	1216	-
1216	1217	-
1217	1218	-
1218	1219	-
1219	1220	-
1220	1221	-
1221	1222	-

ТЕКСТОВОЕ ОПИСАНИЕ местоположения границ населенных пунктов, территориальных зон		
Прохождение границы		Описание прохождения границы
от точки	до точки	
1	2	3
1222	1223	-
1223	1224	-
1224	1225	-
1225	1226	-
1226	1227	-
1227	1228	-
1228	1229	-
1229	1230	-
1230	1231	-
1231	1232	-
1232	1233	-
1233	1234	-
1234	1235	-
1235	1236	-
1236	1237	-
1237	1238	-
1238	1239	-
1239	1240	-
1240	1241	-
1241	1242	-
1242	1243	-
1243	1244	-
1244	1245	-
1245	1246	-
1246	1247	-
1247	1248	-
1248	1249	-
1249	1250	-
1250	1251	-
1251	1252	-
1252	1253	-
1253	1254	-
1254	1255	-
1255	1256	-
1256	1257	-
1257	1258	-
1258	1259	-

ТЕКСТОВОЕ ОПИСАНИЕ местоположения границ населенных пунктов, территориальных зон		
Прохождение границы		Описание прохождения границы
от точки	до точки	
1	2	3
1259	1260	-
1260	1261	-
1261	1262	-
1262	1263	-
1263	1264	-
1264	1265	-
1265	1266	-
1266	1267	-
1267	1268	-
1268	1269	-
1269	1270	-
1270	1271	-
1271	1272	-
1272	1273	-
1273	1274	-
1274	1275	-
1275	1276	-
1276	1277	-
1277	1278	-
1278	1279	-
1279	1280	-
1280	1281	-
1281	1282	-
1282	1283	-
1283	1284	-
1284	1285	-
1285	1286	-
1286	1287	-
1287	1288	-
1288	1289	-
1289	1290	-
1290	1291	-
1291	1292	-
1292	1293	-
1293	1294	-
1294	1295	-
1295	1296	-

ТЕКСТОВОЕ ОПИСАНИЕ
местоположения границ населенных пунктов, территориальных зон

Прохождение границы		Описание прохождения границы
от точки	до точки	
1	2	3
1296	1297	-
1297	1298	-
1298	1299	-
1299	1300	-
1300	1301	-
1301	1302	-
1302	1303	-
1303	1304	-
1304	1305	-
1305	1306	-
1306	1307	-
1307	1308	-
1308	1309	-
1309	1310	-
1310	1311	-
1311	1312	-
1312	1313	-
1313	1314	-
1314	1315	-
1315	1316	-
1316	1317	-
1317	1318	-
1318	1319	-
1319	1320	-
1320	1321	-
1321	1322	-
1322	1323	-
1323	1324	-
1324	1325	-
1325	1326	-
1326	1327	-
1327	1328	-
1328	1329	-
1329	1330	-
1330	1331	-
1331	1332	-
1332	1333	-

ТЕКСТОВОЕ ОПИСАНИЕ местоположения границ населенных пунктов, территориальных зон		
Прохождение границы		Описание прохождения границы
от точки	до точки	
1	2	3
1333	1334	-
1334	1335	-
1335	1336	-
1336	1337	-
1337	1338	-
1338	1339	-
1339	1340	-
1340	1341	-
1341	1342	-
1342	1343	-
1343	1344	-
1344	1345	-
1345	1346	-
1346	1347	-
1347	1348	-
1348	1349	-
1349	1350	-
1350	1351	-
1351	1352	-
1352	1353	-
1353	1354	-
1354	1355	-
1355	1356	-
1356	1357	-
1357	1358	-
1358	1359	-
1359	1360	-
1360	1361	-
1361	1362	-
1362	1363	-
1363	1364	-
1364	1365	-
1365	1366	-
1366	1367	-
1367	1368	-
1368	1369	-
1369	1370	-

ТЕКСТОВОЕ ОПИСАНИЕ местоположения границ населенных пунктов, территориальных зон		
Прохождение границы		Описание прохождения границы
от точки	до точки	
1	2	3
1370	1371	-
1371	1372	-
1372	1373	-
1373	1374	-
1374	1375	-
1375	1376	-
1376	1377	-
1377	1378	-
1378	1379	-
1379	1380	-
1380	1381	-
1381	1382	-
1382	1383	-
1383	1384	-
1384	1385	-
1385	1386	-
1386	1387	-
1387	1388	-
1388	1389	-
1389	1390	-
1390	1391	-
1391	1392	-
1392	1393	-
1393	1394	-
1394	1395	-
1395	1396	-
1396	1397	-
1397	1398	-
1398	1399	-
1399	1400	-
1400	1401	-
1401	1402	-
1402	1403	-
1403	1404	-
1404	1405	-
1405	1406	-
1406	1407	-

ТЕКСТОВОЕ ОПИСАНИЕ местоположения границ населенных пунктов, территориальных зон		
Прохождение границы		Описание прохождения границы
от точки	до точки	
1	2	3
1407	1408	-
1408	1409	-
1409	1410	-
1410	1411	-
1411	1412	-
1412	1048	-
1413	1414	-
1414	1415	-
1415	1416	-
1416	1417	-
1417	1418	-
1418	1419	-
1419	1420	-
1420	1421	-
1421	1422	-
1422	1423	-
1423	1424	-
1424	1425	-
1425	1426	-
1426	1427	-
1427	1428	-
1428	1429	-
1429	1430	-
1430	1431	-
1431	1432	-
1432	1433	-
1433	1434	-
1434	1435	-
1435	1413	-
1436	1437	-
1437	1438	-
1438	1439	-
1439	1440	-
1440	1441	-
1441	1442	-
1442	1443	-
1443	1444	-

ТЕКСТОВОЕ ОПИСАНИЕ местоположения границ населенных пунктов, территориальных зон		
Прохождение границы		Описание прохождения границы
от точки	до точки	
1	2	3
1444	1445	-
1445	1446	-
1446	1447	-
1447	1436	-
1448	1449	-
1449	1450	-
1450	1451	-
1451	1452	-
1452	1453	-
1453	1454	-
1454	1455	-
1455	1456	-
1456	1457	-
1457	1458	-
1458	1459	-
1459	1460	-
1460	1461	-
1461	1462	-
1462	1463	-
1463	1464	-
1464	1448	-
1465	1466	-
1466	1467	-
1467	1468	-
1468	1469	-
1469	1470	-
1470	1471	-
1471	1472	-
1472	1473	-
1473	1474	-
1474	1475	-
1475	1476	-
1476	1477	-
1477	1478	-
1478	1479	-
1479	1480	-
1480	1481	-

ТЕКСТОВОЕ ОПИСАНИЕ местоположения границ населенных пунктов, территориальных зон		
Прохождение границы		Описание прохождения границы
от точки	до точки	
1	2	3
1481	1482	-
1482	1483	-
1483	1484	-
1484	1485	-
1485	1486	-
1486	1487	-
1487	1488	-
1488	1489	-
1489	1490	-
1490	1491	-
1491	1492	-
1492	1493	-
1493	1494	-
1494	1495	-
1495	1496	-
1496	1497	-
1497	1498	-
1498	1499	-
1499	1500	-
1500	1501	-
1501	1502	-
1502	1503	-
1503	1504	-
1504	1505	-
1505	1506	-
1506	1465	-
1507	1508	-
1508	1509	-
1509	1510	-
1510	1511	-
1511	1512	-
1512	1513	-
1513	1514	-
1514	1515	-
1515	1516	-
1516	1517	-
1517	1518	-

ТЕКСТОВОЕ ОПИСАНИЕ местоположения границ населенных пунктов, территориальных зон		
Прохождение границы		Описание прохождения границы
от точки	до точки	
1	2	3
1518	1519	-
1519	1520	-
1520	1521	-
1521	1522	-
1522	1523	-
1523	1524	-
1524	1525	-
1525	1526	-
1526	1527	-
1527	1528	-
1528	1529	-
1529	1530	-
1530	1531	-
1531	1532	-
1532	1507	-
1533	1534	-
1534	1535	-
1535	1536	-
1536	1537	-
1537	1538	-
1538	1533	-
1539	1540	-
1540	1541	-
1541	1542	-
1542	1543	-
1543	1544	-
1544	1545	-
1545	1546	-
1546	1547	-
1547	1548	-
1548	1549	-
1549	1550	-
1550	1551	-
1551	1552	-
1552	1553	-
1553	1554	-
1554	1555	-

ТЕКСТОВОЕ ОПИСАНИЕ местоположения границ населенных пунктов, территориальных зон		
Прохождение границы		Описание прохождения границы
от точки	до точки	
1	2	3
1555	1556	-
1556	1557	-
1557	1558	-
1558	1539	-
1559	1560	-
1560	1561	-
1561	1562	-
1562	1563	-
1563	1564	-
1564	1565	-
1565	1566	-
1566	1567	-
1567	1568	-
1568	1569	-
1569	1570	-
1570	1571	-
1571	1572	-
1572	1573	-
1573	1574	-
1574	1575	-
1575	1576	-
1576	1577	-
1577	1578	-
1578	1579	-
1579	1580	-
1580	1581	-
1581	1582	-
1582	1583	-
1583	1584	-
1584	1585	-
1585	1586	-
1586	1587	-
1587	1588	-
1588	1589	-
1589	1590	-
1590	1591	-
1591	1592	-

ТЕКСТОВОЕ ОПИСАНИЕ местоположения границ населенных пунктов, территориальных зон		
Прохождение границы		Описание прохождения границы
от точки	до точки	
1	2	3
1592	1593	-
1593	1594	-
1594	1595	-
1595	1596	-
1596	1597	-
1597	1598	-
1598	1599	-
1599	1559	-
1600	1601	-
1601	1602	-
1602	1603	-
1603	1604	-
1604	1605	-
1605	1606	-
1606	1607	-
1607	1608	-
1608	1609	-
1609	1610	-
1610	1600	-
1611	1612	-
1612	1613	-
1613	1614	-
1614	1615	-
1615	1616	-
1616	1617	-
1617	1618	-
1618	1619	-
1619	1620	-
1620	1621	-
1621	1622	-
1622	1623	-
1623	1624	-
1624	1625	-
1625	1626	-
1626	1627	-
1627	1628	-
1628	1629	-

ТЕКСТОВОЕ ОПИСАНИЕ местоположения границ населенных пунктов, территориальных зон		
Прохождение границы		Описание прохождения границы
от точки	до точки	
1	2	3
1629	1630	-
1630	1631	-
1631	1632	-
1632	1633	-
1633	1634	-
1634	1635	-
1635	1636	-
1636	1637	-
1637	1638	-
1638	1639	-
1639	1640	-
1640	1641	-
1641	1642	-
1642	1643	-
1643	1644	-
1644	1645	-
1645	1646	-
1646	1647	-
1647	1648	-
1648	1649	-
1649	1650	-
1650	1651	-
1651	1652	-
1652	1653	-
1653	1654	-
1654	1655	-
1655	1656	-
1656	1657	-
1657	1658	-
1658	1659	-
1659	1660	-
1660	1661	-
1661	1662	-
1662	1663	-
1663	1664	-
1664	1665	-
1665	1666	-

ТЕКСТОВОЕ ОПИСАНИЕ местоположения границ населенных пунктов, территориальных зон		
Прохождение границы		Описание прохождения границы
от точки	до точки	
1	2	3
1666	1667	-
1667	1668	-
1668	1669	-
1669	1670	-
1670	1671	-
1671	1672	-
1672	1673	-
1673	1674	-
1674	1675	-
1675	1676	-
1676	1677	-
1677	1678	-
1678	1679	-
1679	1680	-
1680	1681	-
1681	1682	-
1682	1683	-
1683	1684	-
1684	1685	-
1685	1686	-
1686	1687	-
1687	1688	-
1688	1689	-
1689	1690	-
1690	1691	-
1691	1692	-
1692	1693	-
1693	1694	-
1694	1695	-
1695	1696	-
1696	1697	-
1697	1698	-
1698	1699	-
1699	1700	-
1700	1701	-
1701	1702	-
1702	1703	-

ТЕКСТОВОЕ ОПИСАНИЕ
местоположения границ населенных пунктов, территориальных зон

Прохождение границы		Описание прохождения границы
от точки	до точки	
1	2	3
1703	1704	-
1704	1705	-
1705	1706	-
1706	1707	-
1707	1708	-
1708	1709	-
1709	1710	-
1710	1711	-
1711	1712	-
1712	1713	-
1713	1714	-
1714	1715	-
1715	1716	-
1716	1717	-
1717	1718	-
1718	1719	-
1719	1720	-
1720	1721	-
1721	1722	-
1722	1723	-
1723	1724	-
1724	1725	-
1725	1726	-
1726	1727	-
1727	1611	-

ГРАФИЧЕСКОЕ ОПИСАНИЕ

местоположения границ населенных пунктов, территориальных зон, особо охраняемых природных территорий, зон с особыми условиями использования территории

Зона отдыха (ТР.2)

(наименование объекта, местоположение границ которого описано (далее - объект))

Раздел 1

Сведения об объекте

№ п/п	Характеристики объекта	Описание характеристик
1	2	3
1	Местоположение объекта	Ленинградская область, м.р-н Всеволожский, с.п Куйвозовское
2	Площадь объекта +/- величина погрешности определения площади (Р +/- Дельта Р)	599746 +/- 13553 м²
3	Иные характеристики объекта	-

Раздел 2

Сведения о местоположении границ объекта

1. Система координат МСК-47, зона 2

2. Сведения о характерных точках границ объекта

Обозначение характерных точек границ	Координаты, м		Метод определения координат характерной точки	Средняя квадратическая погрешность положения характерной точки (Mt), м	Описание обозначения точки на местности (при наличии)
	X	Y			
1	2	3	4	5	6
1	485473.88	2214697.98	Картометрический метод	5	Закрепление отсутствует
2	485472.68	2214698.94	Картометрический метод	5	Закрепление отсутствует
3	485472.70	2214699.09	Картометрический метод	5	Закрепление отсутствует
4	485474.50	2214717.21	Картометрический метод	5	Закрепление отсутствует
5	485475.16	2214732.54	Картометрический метод	5	Закрепление отсутствует
6	485475.32	2214736.17	Картометрический метод	5	Закрепление отсутствует
7	485473.60	2214755.70	Картометрический метод	5	Закрепление отсутствует
8	485473.70	2214756.57	Картометрический метод	5	Закрепление отсутствует
9	485478.11	2214789.42	Картометрический метод	5	Закрепление отсутствует
10	485470.60	2214812.37	Картометрический метод	5	Закрепление отсутствует
11	485467.55	2214816.57	Картометрический метод	5	Закрепление отсутствует
12	485462.48	2214823.59	Картометрический метод	5	Закрепление отсутствует
13	485453.69	2214830.34	Картометрический метод	5	Закрепление отсутствует
14	485452.75	2214832.05	Картометрический метод	5	Закрепление отсутствует
15	485433.20	2214867.15	Картометрический метод	5	Закрепление отсутствует
16	485429.20	2214874.35	Картометрический метод	5	Закрепление отсутствует
17	485418.13	2214911.64	Картометрический метод	5	Закрепление отсутствует
18	485406.76	2214946.98	Картометрический метод	5	Закрепление отсутствует
19	485400.02	2214961.35	Картометрический метод	5	Закрепление отсутствует
20	485391.23	2214969.90	Картометрический метод	5	Закрепление отсутствует
21	485359.34	2214996.24	Картометрический метод	5	Закрепление отсутствует
22	485340.82	2215001.40	Картометрический метод	5	Закрепление отсутствует

2. Сведения о характерных точках границ объекта

Обозначение характерных точек границ	Координаты, м		Метод определения координат характерной точки	Средняя квадратическая погрешность положения характерной точки (Mt), м	Описание обозначения точки на местности (при наличии)
	X	Y			
1	2	3	4	5	6
23	485329.46	2215009.59	Картометрический метод	5	Закрепление отсутствует
24	485319.13	2215023.90	Картометрический метод	5	Закрепление отсутствует
25	485309.95	2215032.84	Картометрический метод	5	Закрепление отсутствует
26	485302.27	2215038.15	Картометрический метод	5	Закрепление отсутствует
27	485296.12	2215038.42	Картометрический метод	5	Закрепление отсутствует
28	485285.23	2215039.71	Картометрический метод	5	Закрепление отсутствует
29	485276.84	2215043.94	Картометрический метод	5	Закрепление отсутствует
30	485265.85	2215053.54	Картометрический метод	5	Закрепление отсутствует
31	485241.17	2215082.16	Картометрический метод	5	Закрепление отсутствует
32	485240.68	2215083.12	Картометрический метод	5	Закрепление отсутствует
33	485227.76	2215108.41	Картометрический метод	5	Закрепление отсутствует
34	485219.90	2215127.76	Картометрический метод	5	Закрепление отсутствует
35	485215.76	2215137.90	Картометрический метод	5	Закрепление отсутствует
36	485213.14	2215144.38	Картометрический метод	5	Закрепление отсутствует
37	485203.24	2215152.93	Картометрический метод	5	Закрепление отсутствует
38	485193.26	2215165.83	Картометрический метод	5	Закрепление отсутствует
39	485174.59	2215206.09	Картометрический метод	5	Закрепление отсутствует
40	485168.56	2215226.04	Картометрический метод	5	Закрепление отсутствует
41	485149.84	2215223.07	Картометрический метод	5	Закрепление отсутствует
42	485132.78	2215220.40	Картометрический метод	5	Закрепление отсутствует
43	485129.18	2215219.98	Картометрический метод	5	Закрепление отсутствует
44	485123.17	2215219.44	Картометрический метод	5	Закрепление отсутствует
45	485121.08	2215219.41	Картометрический метод	5	Закрепление отсутствует
46	485115.71	2215222.65	Картометрический метод	5	Закрепление отсутствует
47	485112.40	2215201.23	Картометрический метод	5	Закрепление отсутствует

2. Сведения о характерных точках границ объекта

Обозначение характерных точек границ	Координаты, м		Метод определения координат характерной точки	Средняя квадратическая погрешность положения характерной точки (Mt), м	Описание обозначения точки на местности (при наличии)
	X	Y			
1	2	3	4	5	6
48	485112.64	2215184.94	Картометрический метод	5	Закрепление отсутствует
49	485116.79	2215172.70	Картометрический метод	5	Закрепление отсутствует
50	485123.48	2215160.10	Картометрический метод	5	Закрепление отсутствует
51	485123.63	2215149.99	Картометрический метод	5	Закрепление отсутствует
52	485122.30	2215142.34	Картометрический метод	5	Закрепление отсутствует
53	485117.80	2215134.12	Картометрический метод	5	Закрепление отсутствует
54	485117.71	2215133.97	Картометрический метод	5	Закрепление отсутствует
55	485109.47	2215127.70	Картометрический метод	5	Закрепление отсутствует
56	485097.10	2215116.42	Картометрический метод	5	Закрепление отсутствует
57	485096.96	2215116.30	Картометрический метод	5	Закрепление отсутствует
58	485090.96	2215105.71	Картометрический метод	5	Закрепление отсутствует
59	485080.48	2215100.01	Картометрический метод	5	Закрепление отсутствует
60	485079.31	2215080.87	Картометрический метод	5	Закрепление отсутствует
61	485091.70	2215028.70	Картометрический метод	5	Закрепление отсутствует
62	485121.67	2214939.36	Картометрический метод	5	Закрепление отсутствует
63	485147.03	2214880.86	Картометрический метод	5	Закрепление отсутствует
64	485162.42	2214845.37	Картометрический метод	5	Закрепление отсутствует
65	485167.07	2214831.27	Картометрический метод	5	Закрепление отсутствует
66	485181.08	2214788.70	Картометрический метод	5	Закрепление отсутствует
67	485190.74	2214770.76	Картометрический метод	5	Закрепление отсутствует
68	485222.32	2214712.20	Картометрический метод	5	Закрепление отсутствует
69	485235.97	2214698.82	Картометрический метод	5	Закрепление отсутствует
70	485265.92	2214669.45	Картометрический метод	5	Закрепление отсутствует
71	485317.99	2214613.62	Картометрический метод	5	Закрепление отсутствует
72	485321.53	2214609.81	Картометрический метод	5	Закрепление отсутствует

2. Сведения о характерных точках границ объекта

Обозначение характерных точек границ	Координаты, м		Метод определения координат характерной точки	Средняя квадратическая погрешность положения характерной точки (Mt), м	Описание обозначения точки на местности (при наличии)
	X	Y			
1	2	3	4	5	6
73	485321.90	2214607.98	Картометрический метод	5	Закрепление отсутствует
74	485326.49	2214585.78	Картометрический метод	5	Закрепление отсутствует
75	485326.93	2214583.65	Картометрический метод	5	Закрепление отсутствует
76	485321.68	2214557.31	Картометрический метод	5	Закрепление отсутствует
77	485320.03	2214549.06	Картометрический метод	5	Закрепление отсутствует
78	485325.85	2214544.05	Картометрический метод	5	Закрепление отсутствует
79	485342.57	2214529.59	Картометрический метод	5	Закрепление отсутствует
80	485376.61	2214531.66	Картометрический метод	5	Закрепление отсутствует
81	485382.46	2214532.02	Картометрический метод	5	Закрепление отсутствует
82	485392.93	2214550.83	Картометрический метод	5	Закрепление отсутствует
83	485416.75	2214577.17	Картометрический метод	5	Закрепление отсутствует
84	485435.63	2214580.71	Картометрический метод	5	Закрепление отсутствует
85	485437.52	2214581.07	Картометрический метод	5	Закрепление отсутствует
86	485438.18	2214580.32	Картометрический метод	5	Закрепление отсутствует
87	485467.93	2214547.23	Картометрический метод	5	Закрепление отсутствует
88	485468.53	2214546.57	Картометрический метод	5	Закрепление отсутствует
89	485468.03	2214545.58	Картометрический метод	5	Закрепление отсутствует
90	485453.56	2214516.33	Картометрический метод	5	Закрепление отсутствует
91	485453.33	2214490.59	Картометрический метод	5	Закрепление отсутствует
92	485462.65	2214476.49	Картометрический метод	5	Закрепление отсутствует
93	485494.09	2214469.26	Картометрический метод	5	Закрепление отсутствует
94	485516.42	2214459.72	Картометрический метод	5	Закрепление отсутствует
95	485529.70	2214466.02	Картометрический метод	5	Закрепление отсутствует
96	485556.59	2214481.65	Картометрический метод	5	Закрепление отсутствует
97	485564.92	2214503.76	Картометрический метод	5	Закрепление отсутствует

2. Сведения о характерных точках границ объекта

Обозначение характерных точек границ	Координаты, м		Метод определения координат характерной точки	Средняя квадратическая погрешность положения характерной точки (Mt), м	Описание обозначения точки на местности (при наличии)
	X	Y			
1	2	3	4	5	6
98	485555.02	2214545.10	Картометрический метод	5	Закрепление отсутствует
99	485542.13	2214546.06	Картометрический метод	5	Закрепление отсутствует
100	485536.75	2214565.38	Картометрический метод	5	Закрепление отсутствует
101	485543.63	2214583.71	Картометрический метод	5	Закрепление отсутствует
102	485533.33	2214616.08	Картометрический метод	5	Закрепление отсутствует
103	485496.19	2214680.22	Картометрический метод	5	Закрепление отсутствует
1	485473.88	2214697.98	Картометрический метод	5	Закрепление отсутствует
104	483998.26	2215287.15	Картометрический метод	5	Закрепление отсутствует
105	483997.73	2215279.14	Картометрический метод	5	Закрепление отсутствует
106	483991.87	2215246.29	Картометрический метод	5	Закрепление отсутствует
107	483981.40	2215189.38	Картометрический метод	5	Закрепление отсутствует
108	483979.64	2215184.10	Картометрический метод	5	Закрепление отсутствует
109	483966.97	2215156.02	Картометрический метод	5	Закрепление отсутствует
110	483958.43	2215140.06	Картометрический метод	5	Закрепление отсутствует
111	483954.77	2215135.32	Картометрический метод	5	Закрепление отсутствует
112	483945.34	2215119.00	Картометрический метод	5	Закрепление отсутствует
113	483937.70	2215101.63	Картометрический метод	5	Закрепление отсутствует
114	483927.68	2215061.13	Картометрический метод	5	Закрепление отсутствует
115	483930.98	2215055.76	Картометрический метод	5	Закрепление отсутствует
116	483918.80	2215018.11	Картометрический метод	5	Закрепление отсутствует
117	483914.56	2215015.20	Картометрический метод	5	Закрепление отсутствует
118	483907.72	2214992.67	Картометрический метод	5	Закрепление отсутствует
119	483907.01	2214984.48	Картометрический метод	5	Закрепление отсутствует
120	483908.47	2214973.59	Картометрический метод	5	Закрепление отсутствует
121	483907.69	2214960.00	Картометрический метод	5	Закрепление отсутствует

2. Сведения о характерных точках границ объекта

Обозначение характерных точек границ	Координаты, м		Метод определения координат характерной точки	Средняя квадратическая погрешность положения характерной точки (Mt), м	Описание обозначения точки на местности (при наличии)
	X	Y			
1	2	3	4	5	6
122	483903.71	2214941.40	Картометрический метод	5	Закрепление отсутствует
123	483905.96	2214919.59	Картометрический метод	5	Закрепление отсутствует
124	483905.66	2214908.76	Картометрический метод	5	Закрепление отсутствует
125	483902.20	2214878.73	Картометрический метод	5	Закрепление отсутствует
126	483897.02	2214838.50	Картометрический метод	5	Закрепление отсутствует
127	483897.40	2214816.39	Картометрический метод	5	Закрепление отсутствует
128	483895.88	2214750.66	Картометрический метод	5	Закрепление отсутствует
129	483894.35	2214748.05	Картометрический метод	5	Закрепление отсутствует
130	483862.09	2214723.60	Картометрический метод	5	Закрепление отсутствует
131	483872.17	2214709.44	Картометрический метод	5	Закрепление отсутствует
132	483891.58	2214702.39	Картометрический метод	5	Закрепление отсутствует
133	483962.45	2214692.28	Картометрический метод	5	Закрепление отсутствует
134	483971.17	2214691.05	Картометрический метод	5	Закрепление отсутствует
135	484001.72	2214680.91	Картометрический метод	5	Закрепление отсутствует
136	484004.51	2214681.99	Картометрический метод	5	Закрепление отсутствует
137	484064.12	2214853.05	Картометрический метод	5	Закрепление отсутствует
138	484099.27	2214967.80	Картометрический метод	5	Закрепление отсутствует
139	484108.64	2214997.86	Картометрический метод	5	Закрепление отсутствует
140	484129.36	2215074.12	Картометрический метод	5	Закрепление отсутствует
141	484129.06	2215083.27	Картометрический метод	5	Закрепление отсутствует
142	484132.64	2215105.86	Картометрический метод	5	Закрепление отсутствует
143	484131.52	2215117.98	Картометрический метод	5	Закрепление отсутствует
144	484132.43	2215123.71	Картометрический метод	5	Закрепление отсутствует
145	484136.50	2215130.22	Картометрический метод	5	Закрепление отсутствует
146	484147.28	2215190.88	Картометрический метод	5	Закрепление отсутствует

2. Сведения о характерных точках границ объекта

Обозначение характерных точек границ	Координаты, м		Метод определения координат характерной точки	Средняя квадратическая погрешность положения характерной точки (Mt), м	Описание обозначения точки на местности (при наличии)
	X	Y			
1	2	3	4	5	6
147	484151.30	2215254.66	Картометрический метод	5	Закрепление отсутствует
148	484140.16	2215255.80	Картометрический метод	5	Закрепление отсутствует
149	484114.97	2215261.38	Картометрический метод	5	Закрепление отсутствует
104	483998.26	2215287.15	Картометрический метод	5	Закрепление отсутствует
150	485089.21	2214174.81	Картометрический метод	5	Закрепление отсутствует
151	485062.82	2214171.90	Картометрический метод	5	Закрепление отсутствует
152	485073.67	2214143.85	Картометрический метод	5	Закрепление отсутствует
153	484929.58	2214140.73	Картометрический метод	5	Закрепление отсутствует
154	484855.40	2214124.20	Картометрический метод	5	Закрепление отсутствует
155	484785.26	2214106.41	Картометрический метод	5	Закрепление отсутствует
156	484777.39	2214063.39	Картометрический метод	5	Закрепление отсутствует
157	484768.91	2214016.98	Картометрический метод	5	Закрепление отсутствует
158	484807.00	2213879.82	Картометрический метод	5	Закрепление отсутствует
159	484814.96	2213852.79	Картометрический метод	5	Закрепление отсутствует
160	484814.98	2213852.76	Картометрический метод	5	Закрепление отсутствует
161	484857.68	2213855.55	Картометрический метод	5	Закрепление отсутствует
162	484867.69	2213856.21	Картометрический метод	5	Закрепление отсутствует
163	484898.92	2213858.25	Картометрический метод	5	Закрепление отсутствует
164	484899.01	2213858.25	Картометрический метод	5	Закрепление отсутствует
165	484904.80	2213858.61	Картометрический метод	5	Закрепление отсутствует
166	484937.84	2213860.80	Картометрический метод	5	Закрепление отсутствует
167	484977.10	2213863.35	Картометрический метод	5	Закрепление отсутствует
168	484978.01	2213863.41	Картометрический метод	5	Закрепление отсутствует
169	485023.36	2213866.20	Картометрический метод	5	Закрепление отсутствует
170	485035.24	2213866.92	Картометрический метод	5	Закрепление отсутствует

2. Сведения о характерных точках границ объекта

Обозначение характерных точек границ	Координаты, м		Метод определения координат характерной точки	Средняя квадратическая погрешность положения характерной точки (Mt), м	Описание обозначения точки на местности (при наличии)
	X	Y			
1	2	3	4	5	6
171	485067.16	2213868.87	Картометрический метод	5	Закрепление отсутствует
172	485123.72	2213872.32	Картометрический метод	5	Закрепление отсутствует
173	485128.55	2213873.16	Картометрический метод	5	Закрепление отсутствует
174	485142.97	2213874.60	Картометрический метод	5	Закрепление отсутствует
175	485143.36	2213865.87	Картометрический метод	5	Закрепление отсутствует
176	485166.88	2213869.32	Картометрический метод	5	Закрепление отсутствует
177	485178.80	2213871.09	Картометрический метод	5	Закрепление отсутствует
178	485204.17	2213883.63	Картометрический метод	5	Закрепление отсутствует
179	485208.98	2213887.68	Картометрический метод	5	Закрепление отсутствует
180	485221.12	2213904.72	Картометрический метод	5	Закрепление отсутствует
181	485222.57	2213909.19	Картометрический метод	5	Закрепление отсутствует
182	485225.89	2213919.48	Картометрический метод	5	Закрепление отсутствует
183	485230.91	2213938.77	Картометрический метод	5	Закрепление отсутствует
184	485253.64	2214038.67	Картометрический метод	5	Закрепление отсутствует
185	485254.79	2214039.12	Картометрический метод	5	Закрепление отсутствует
186	485257.84	2214040.26	Картометрический метод	5	Закрепление отсутствует
187	485270.50	2214045.15	Картометрический метод	5	Закрепление отсутствует
188	485257.81	2214072.24	Картометрический метод	5	Закрепление отсутствует
189	485194.55	2214086.49	Картометрический метод	5	Закрепление отсутствует
190	485189.71	2214087.57	Картометрический метод	5	Закрепление отсутствует
191	485180.36	2214130.29	Картометрический метод	5	Закрепление отсутствует
192	485178.80	2214137.37	Картометрический метод	5	Закрепление отсутствует
193	485178.05	2214140.79	Картометрический метод	5	Закрепление отсутствует
194	485167.85	2214187.44	Картометрический метод	5	Закрепление отсутствует
195	485127.04	2214182.43	Картометрический метод	5	Закрепление отсутствует

2. Сведения о характерных точках границ объекта

Обозначение характерных точек границ	Координаты, м		Метод определения координат характерной точки	Средняя квадратическая погрешность положения характерной точки (Mt), м	Описание обозначения точки на местности (при наличии)
	X	Y			
1	2	3	4	5	6
150	485089.21	2214174.81	Картометрический метод	5	Закрепление отсутствует
196	483059.09	2216007.06	Картометрический метод	5	Закрепление отсутствует
197	482983.58	2215993.89	Картометрический метод	5	Закрепление отсутствует
198	482980.90	2215993.35	Картометрический метод	5	Закрепление отсутствует
199	482996.69	2215951.23	Картометрический метод	5	Закрепление отсутствует
200	482984.69	2215946.19	Картометрический метод	5	Закрепление отсутствует
201	482997.02	2215915.32	Картометрический метод	5	Закрепление отсутствует
202	483008.60	2215885.86	Картометрический метод	5	Закрепление отсутствует
203	483007.64	2215870.14	Картометрический метод	5	Закрепление отсутствует
204	483004.78	2215856.49	Картометрический метод	5	Закрепление отсутствует
205	483003.61	2215836.84	Картометрический метод	5	Закрепление отсутствует
206	483001.06	2215829.31	Картометрический метод	5	Закрепление отсутствует
207	482984.56	2215798.05	Картометрический метод	5	Закрепление отсутствует
208	482981.42	2215791.99	Картометрический метод	5	Закрепление отсутствует
209	482979.53	2215788.33	Картометрический метод	5	Закрепление отсутствует
210	482973.23	2215785.87	Картометрический метод	5	Закрепление отсутствует
211	482948.98	2215776.36	Картометрический метод	5	Закрепление отсутствует
212	482921.92	2215766.25	Картометрический метод	5	Закрепление отсутствует
213	482885.33	2215754.67	Картометрический метод	5	Закрепление отсутствует
214	482783.12	2215726.74	Картометрический метод	5	Закрепление отсутствует
215	482734.34	2215713.39	Картометрический метод	5	Закрепление отсутствует
216	482625.80	2215675.80	Картометрический метод	5	Закрепление отсутствует
217	482580.08	2215659.24	Картометрический метод	5	Закрепление отсутствует
218	482580.52	2215654.05	Картометрический метод	5	Закрепление отсутствует
219	482580.64	2215652.67	Картометрический метод	5	Закрепление отсутствует

2. Сведения о характерных точках границ объекта

Обозначение характерных точек границ	Координаты, м		Метод определения координат характерной точки	Средняя квадратическая погрешность положения характерной точки (Mt), м	Описание обозначения точки на местности (при наличии)
	X	Y			
1	2	3	4	5	6
220	482580.40	2215650.27	Картометрический метод	5	Закрепление отсутствует
221	482579.84	2215644.63	Картометрический метод	5	Закрепление отсутствует
222	482577.77	2215638.03	Картометрический метод	5	Закрепление отсутствует
223	482573.75	2215631.34	Картометрический метод	5	Закрепление отсутствует
224	482533.43	2215596.63	Картометрический метод	5	Закрепление отсутствует
225	482520.67	2215585.65	Картометрический метод	5	Закрепление отсутствует
226	482497.09	2215564.56	Картометрический метод	5	Закрепление отсутствует
227	482459.56	2215531.02	Картометрический метод	5	Закрепление отсутствует
228	482439.82	2215512.42	Картометрический метод	5	Закрепление отсутствует
229	482439.80	2215512.39	Картометрический метод	5	Закрепление отсутствует
230	482439.11	2215511.97	Картометрический метод	5	Закрепление отсутствует
231	482422.39	2215501.68	Картометрический метод	5	Закрепление отсутствует
232	482371.85	2215472.31	Картометрический метод	5	Закрепление отсутствует
233	482346.40	2215460.61	Картометрический метод	5	Закрепление отсутствует
234	482336.96	2215456.29	Картометрический метод	5	Закрепление отсутствует
235	482321.20	2215449.03	Картометрический метод	5	Закрепление отсутствует
236	482230.54	2215423.08	Картометрический метод	5	Закрепление отсутствует
237	482274.77	2215302.06	Картометрический метод	5	Закрепление отсутствует
238	482277.25	2215302.81	Картометрический метод	5	Закрепление отсутствует
239	482280.74	2215301.55	Картометрический метод	5	Закрепление отсутствует
240	482285.95	2215300.44	Картометрический метод	5	Закрепление отсутствует
241	482288.53	2215300.68	Картометрический метод	5	Закрепление отсутствует
242	482292.40	2215302.60	Картометрический метод	5	Закрепление отсутствует
243	482294.26	2215304.13	Картометрический метод	5	Закрепление отсутствует
244	482318.98	2215328.25	Картометрический метод	5	Закрепление отсутствует

2. Сведения о характерных точках границ объекта

Обозначение характерных точек границ	Координаты, м		Метод определения координат характерной точки	Средняя квадратическая погрешность положения характерной точки (Mt), м	Описание обозначения точки на местности (при наличии)
	X	Y			
1	2	3	4	5	6
245	482327.14	2215334.67	Картометрический метод	5	Закрепление отсутствует
246	482345.60	2215350.48	Картометрический метод	5	Закрепление отсутствует
247	482345.78	2215350.63	Картометрический метод	5	Закрепление отсутствует
248	482350.27	2215352.70	Картометрический метод	5	Закрепление отсутствует
249	482362.72	2215358.40	Картометрический метод	5	Закрепление отсутствует
250	482374.39	2215362.93	Картометрический метод	5	Закрепление отсутствует
251	482368.87	2215382.25	Картометрический метод	5	Закрепление отсутствует
252	482378.69	2215386.09	Картометрический метод	5	Закрепление отсутствует
253	482393.30	2215390.92	Картометрический метод	5	Закрепление отсутствует
254	482415.38	2215400.64	Картометрический метод	5	Закрепление отсутствует
255	482431.27	2215405.68	Картометрический метод	5	Закрепление отсутствует
256	482458.75	2215407.24	Картометрический метод	5	Закрепление отсутствует
257	482469.58	2215408.92	Картометрический метод	5	Закрепление отсутствует
258	482474.59	2215410.78	Картометрический метод	5	Закрепление отсутствует
259	482475.10	2215413.39	Картометрический метод	5	Закрепление отсутствует
260	482481.40	2215426.47	Картометрический метод	5	Закрепление отсутствует
261	482502.53	2215437.90	Картометрический метод	5	Закрепление отсутствует
262	482533.37	2215450.23	Картометрический метод	5	Закрепление отсутствует
263	482552.69	2215455.66	Картометрический метод	5	Закрепление отсутствует
264	482577.86	2215457.67	Картометрический метод	5	Закрепление отсутствует
265	482581.07	2215459.26	Картометрический метод	5	Закрепление отсутствует
266	482586.64	2215464.00	Картометрический метод	5	Закрепление отсутствует
267	482600.72	2215481.70	Картометрический метод	5	Закрепление отсутствует
268	482608.90	2215486.50	Картометрический метод	5	Закрепление отсутствует
269	482624.62	2215488.48	Картометрический метод	5	Закрепление отсутствует

2. Сведения о характерных точках границ объекта

Обозначение характерных точек границ	Координаты, м		Метод определения координат характерной точки	Средняя квадратическая погрешность положения характерной точки (Mt), м	Описание обозначения точки на местности (при наличии)
	X	Y			
1	2	3	4	5	6
270	482628.91	2215489.80	Картометрический метод	5	Закрепление отсутствует
271	482630.65	2215490.97	Картометрический метод	5	Закрепление отсутствует
272	482650.99	2215505.31	Картометрический метод	5	Закрепление отсутствует
273	482658.94	2215509.78	Картометрический метод	5	Закрепление отсутствует
274	482665.96	2215512.39	Картометрический метод	5	Закрепление отсутствует
275	482668.31	2215514.46	Картометрический метод	5	Закрепление отсутствует
276	482688.41	2215522.41	Картометрический метод	5	Закрепление отсутствует
277	482708.95	2215531.17	Картометрический метод	5	Закрепление отсутствует
278	482725.12	2215531.41	Картометрический метод	5	Закрепление отсутствует
279	482728.91	2215531.86	Картометрический метод	5	Закрепление отсутствует
280	482747.18	2215536.12	Картометрический метод	5	Закрепление отсутствует
281	482760.43	2215534.29	Картометрический метод	5	Закрепление отсутствует
282	482765.69	2215534.68	Картометрический метод	5	Закрепление отсутствует
283	482772.89	2215536.21	Картометрический метод	5	Закрепление отсутствует
284	482795.30	2215545.69	Картометрический метод	5	Закрепление отсутствует
285	482818.30	2215557.87	Картометрический метод	5	Закрепление отсутствует
286	482824.42	2215559.73	Картометрический метод	5	Закрепление отсутствует
287	482832.56	2215559.88	Картометрический метод	5	Закрепление отсутствует
288	482841.26	2215556.58	Картометрический метод	5	Закрепление отсутствует
289	482849.99	2215556.97	Картометрический метод	5	Закрепление отсутствует
290	482864.20	2215557.15	Картометрический метод	5	Закрепление отсутствует
291	482864.42	2215557.54	Картометрический метод	5	Закрепление отсутствует
292	482868.17	2215561.86	Картометрический метод	5	Закрепление отсутствует
293	482874.56	2215566.66	Картометрический метод	5	Закрепление отсутствует
294	482883.89	2215569.66	Картометрический метод	5	Закрепление отсутствует

2. Сведения о характерных точках границ объекта

Обозначение характерных точек границ	Координаты, м		Метод определения координат характерной точки	Средняя квадратическая погрешность положения характерной точки (Mt), м	Описание обозначения точки на местности (при наличии)
	X	Y			
1	2	3	4	5	6
295	482922.43	2215576.53	Картометрический метод	5	Закрепление отсутствует
296	482938.31	2215576.65	Картометрический метод	5	Закрепление отсутствует
297	482945.20	2215575.99	Картометрический метод	5	Закрепление отсутствует
298	482952.31	2215575.30	Картометрический метод	5	Закрепление отсутствует
299	482962.70	2215572.72	Картометрический метод	5	Закрепление отсутствует
300	482970.97	2215567.53	Картометрический метод	5	Закрепление отсутствует
301	482977.66	2215564.59	Картометрический метод	5	Закрепление отсутствует
302	482992.27	2215561.89	Картометрический метод	5	Закрепление отсутствует
303	483018.14	2215558.68	Картометрический метод	5	Закрепление отсутствует
304	483046.82	2215552.98	Картометрический метод	5	Закрепление отсутствует
305	483050.05	2215551.39	Картометрический метод	5	Закрепление отсутствует
306	483077.29	2215546.38	Картометрический метод	5	Закрепление отсутствует
307	483098.36	2215535.67	Картометрический метод	5	Закрепление отсутствует
308	483114.17	2215521.00	Картометрический метод	5	Закрепление отсутствует
309	483115.54	2215520.16	Картометрический метод	5	Закрепление отсутствует
310	483126.41	2215516.98	Картометрический метод	5	Закрепление отсутствует
311	483150.13	2215511.28	Картометрический метод	5	Закрепление отсутствует
312	483164.05	2215509.93	Картометрический метод	5	Закрепление отсутствует
313	483190.49	2215509.60	Картометрический метод	5	Закрепление отсутствует
314	483213.17	2215510.20	Картометрический метод	5	Закрепление отсутствует
315	483231.07	2215512.36	Картометрический метод	5	Закрепление отсутствует
316	483241.55	2215514.91	Картометрический метод	5	Закрепление отсутствует
317	483259.97	2215521.42	Картометрический метод	5	Закрепление отсутствует
318	483285.89	2215534.56	Картометрический метод	5	Закрепление отсутствует
319	483292.49	2215538.01	Картометрический метод	5	Закрепление отсутствует

2. Сведения о характерных точках границ объекта

Обозначение характерных точек границ	Координаты, м		Метод определения координат характерной точки	Средняя квадратическая погрешность положения характерной точки (Mt), м	Описание обозначения точки на местности (при наличии)
	X	Y			
1	2	3	4	5	6
320	483292.58	2215538.10	Картометрический метод	5	Закрепление отсутствует
321	483299.87	2215548.42	Картометрический метод	5	Закрепление отсутствует
322	483303.95	2215554.48	Картометрический метод	5	Закрепление отсутствует
323	483307.93	2215563.60	Картометрический метод	5	Закрепление отсутствует
324	483309.41	2215567.47	Картометрический метод	5	Закрепление отсутствует
325	483305.60	2215572.12	Картометрический метод	5	Закрепление отсутствует
326	483299.33	2215574.70	Картометрический метод	5	Закрепление отсутствует
327	483282.22	2215581.93	Картометрический метод	5	Закрепление отсутствует
328	483269.87	2215586.16	Картометрический метод	5	Закрепление отсутствует
329	483262.76	2215587.72	Картометрический метод	5	Закрепление отсутствует
330	483261.05	2215587.87	Картометрический метод	5	Закрепление отсутствует
331	483258.14	2215581.87	Картометрический метод	5	Закрепление отсутствует
332	483246.68	2215550.01	Картометрический метод	5	Закрепление отсутствует
333	483240.05	2215536.39	Картометрический метод	5	Закрепление отсутствует
334	483229.48	2215527.42	Картометрический метод	5	Закрепление отсутствует
335	483218.72	2215525.38	Картометрический метод	5	Закрепление отсутствует
336	483208.19	2215525.05	Картометрический метод	5	Закрепление отсутствует
337	483195.02	2215528.35	Картометрический метод	5	Закрепление отсутствует
338	483185.05	2215538.64	Картометрический метод	5	Закрепление отсутствует
339	483179.08	2215553.61	Картометрический метод	5	Закрепление отсутствует
340	483174.76	2215567.08	Картометрический метод	5	Закрепление отсутствует
341	483173.92	2215580.01	Картометрический метод	5	Закрепление отсутствует
342	483173.60	2215595.34	Картометрический метод	5	Закрепление отсутствует
343	483174.37	2215604.85	Картометрический метод	5	Закрепление отсутствует
344	483177.92	2215616.70	Картометрический метод	5	Закрепление отсутствует

2. Сведения о характерных точках границ объекта

Обозначение характерных точек границ	Координаты, м		Метод определения координат характерной точки	Средняя квадратическая погрешность положения характерной точки (Mt), м	Описание обозначения точки на местности (при наличии)
	X	Y			
1	2	3	4	5	6
345	483187.58	2215647.51	Картометрический метод	5	Закрепление отсутствует
346	483195.77	2215671.96	Картометрический метод	5	Закрепление отсутствует
347	483196.12	2215673.64	Картометрический метод	5	Закрепление отсутствует
348	483196.01	2215674.72	Картометрический метод	5	Закрепление отсутствует
349	483194.83	2215687.38	Картометрический метод	5	Закрепление отсутствует
350	483193.24	2215707.96	Картометрический метод	5	Закрепление отсутствует
351	483192.77	2215724.07	Картометрический метод	5	Закрепление отсутствует
352	483195.01	2215751.49	Картометрический метод	5	Закрепление отсутствует
353	483197.09	2215773.36	Картометрический метод	5	Закрепление отсутствует
354	483199.01	2215787.91	Картометрический метод	5	Закрепление отсутствует
355	483201.55	2215798.02	Картометрический метод	5	Закрепление отсутствует
356	483207.80	2215815.18	Картометрический метод	5	Закрепление отсутствует
357	483213.95	2215827.18	Картометрический метод	5	Закрепление отсутствует
358	483222.41	2215834.89	Картометрический метод	5	Закрепление отсутствует
359	483213.89	2215842.84	Картометрический метод	5	Закрепление отсутствует
360	483209.72	2215852.77	Картометрический метод	5	Закрепление отсутствует
361	483209.77	2215868.73	Картометрический метод	5	Закрепление отсутствует
362	483211.22	2215881.30	Картометрический метод	5	Закрепление отсутствует
363	483215.86	2215891.62	Картометрический метод	5	Закрепление отсутствует
364	483223.97	2215910.13	Картометрический метод	5	Закрепление отсутствует
365	483240.40	2215939.98	Картометрический метод	5	Закрепление отсутствует
366	483245.63	2215950.18	Картометрический метод	5	Закрепление отсутствует
367	483245.74	2215951.17	Картометрический метод	5	Закрепление отсутствует
368	483243.04	2215953.03	Картометрический метод	5	Закрепление отсутствует
369	483242.53	2215953.24	Картометрический метод	5	Закрепление отсутствует

2. Сведения о характерных точках границ объекта

Обозначение характерных точек границ	Координаты, м		Метод определения координат характерной точки	Средняя квадратическая погрешность положения характерной точки (Mt), м	Описание обозначения точки на местности (при наличии)
	X	Y			
1	2	3	4	5	6
370	483237.80	2215953.24	Картометрический метод	5	Закрепление отсутствует
371	483228.13	2215952.04	Картометрический метод	5	Закрепление отсутствует
372	483224.57	2215951.29	Картометрический метод	5	Закрепление отсутствует
373	483223.12	2215950.63	Картометрический метод	5	Закрепление отсутствует
374	483218.71	2215946.73	Картометрический метод	5	Закрепление отсутствует
375	483201.10	2215929.72	Картометрический метод	5	Закрепление отсутствует
376	483183.40	2215917.42	Картометрический метод	5	Закрепление отсутствует
377	483159.88	2215910.07	Картометрический метод	5	Закрепление отсутствует
378	483145.63	2215908.54	Картометрический метод	5	Закрепление отсутствует
379	483132.29	2215910.82	Картометрический метод	5	Закрепление отсутствует
380	483117.65	2215917.03	Картометрический метод	5	Закрепление отсутствует
381	483096.86	2215930.05	Картометрический метод	5	Закрепление отсутствует
382	483080.90	2215953.06	Картометрический метод	5	Закрепление отсутствует
383	483072.02	2215968.63	Картометрический метод	5	Закрепление отсутствует
384	483068.50	2215979.40	Картометрический метод	5	Закрепление отсутствует
385	483059.23	2216006.40	Картометрический метод	5	Закрепление отсутствует
196	483059.09	2216007.06	Картометрический метод	5	Закрепление отсутствует
386	483091.88	2215895.61	Картометрический метод	5	Закрепление отсутствует
387	483108.74	2215843.44	Картометрический метод	5	Закрепление отсутствует
388	483032.92	2215818.63	Картометрический метод	5	Закрепление отсутствует
389	483016.07	2215872.45	Картометрический метод	5	Закрепление отсутствует
386	483091.88	2215895.61	Картометрический метод	5	Закрепление отсутствует
390	485691.58	2216806.38	Картометрический метод	5	Закрепление отсутствует
391	485678.98	2216791.68	Картометрический метод	5	Закрепление отсутствует
392	485665.22	2216775.63	Картометрический метод	5	Закрепление отсутствует

2. Сведения о характерных точках границ объекта

Обозначение характерных точек границ	Координаты, м		Метод определения координат характерной точки	Средняя квадратическая погрешность положения характерной точки (Mt), м	Описание обозначения точки на местности (при наличии)
	X	Y			
1	2	3	4	5	6
393	485664.77	2216775.12	Картометрический метод	5	Закрепление отсутствует
394	485652.91	2216761.29	Картометрический метод	5	Закрепление отсутствует
395	485636.72	2216742.42	Картометрический метод	5	Закрепление отсутствует
396	485628.19	2216732.49	Картометрический метод	5	Закрепление отсутствует
397	485628.19	2216732.46	Картометрический метод	5	Закрепление отсутствует
398	485634.64	2216722.08	Картометрический метод	5	Закрепление отсутствует
399	485655.55	2216688.39	Картометрический метод	5	Закрепление отсутствует
400	485631.76	2216671.56	Картометрический метод	5	Закрепление отсутствует
401	485643.29	2216650.14	Картометрический метод	5	Закрепление отсутствует
402	485671.04	2216598.63	Картометрический метод	5	Закрепление отсутствует
403	485707.40	2216624.94	Картометрический метод	5	Закрепление отсутствует
404	485728.91	2216640.69	Картометрический метод	5	Закрепление отсутствует
405	485779.66	2216677.23	Картометрический метод	5	Закрепление отсутствует
406	485769.13	2216693.88	Картометрический метод	5	Закрепление отсутствует
407	485695.30	2216810.70	Картометрический метод	5	Закрепление отсутствует
390	485691.58	2216806.38	Картометрический метод	5	Закрепление отсутствует
408	484310.24	2217853.44	Картометрический метод	5	Закрепление отсутствует
409	484319.36	2217875.22	Картометрический метод	5	Закрепление отсутствует
410	484325.26	2217898.41	Картометрический метод	5	Закрепление отсутствует
411	484300.03	2217905.13	Картометрический метод	5	Закрепление отсутствует
412	484287.50	2217907.86	Картометрический метод	5	Закрепление отсутствует
413	484280.35	2217902.70	Картометрический метод	5	Закрепление отсутствует
414	484277.47	2217882.87	Картометрический метод	5	Закрепление отсутствует
415	484279.78	2217882.36	Картометрический метод	5	Закрепление отсутствует
416	484279.25	2217879.57	Картометрический метод	5	Закрепление отсутствует

2. Сведения о характерных точках границ объекта

Обозначение характерных точек границ	Координаты, м		Метод определения координат характерной точки	Средняя квадратическая погрешность положения характерной точки (Mt), м	Описание обозначения точки на местности (при наличии)
	X	Y			
1	2	3	4	5	6
417	484277.08	2217880.05	Картометрический метод	5	Закрепление отсутствует
418	484274.54	2217865.50	Картометрический метод	5	Закрепление отсутствует
419	484280.63	2217863.46	Картометрический метод	5	Закрепление отсутствует
408	484310.24	2217853.44	Картометрический метод	5	Закрепление отсутствует
420	484491.46	2217488.34	Картометрический метод	5	Закрепление отсутствует
421	484488.55	2217485.25	Картометрический метод	5	Закрепление отсутствует
422	484481.11	2217470.31	Картометрический метод	5	Закрепление отсутствует
423	484481.93	2217469.47	Картометрический метод	5	Закрепление отсутствует
424	484487.11	2217464.22	Картометрический метод	5	Закрепление отсутствует
425	484500.28	2217450.84	Картометрический метод	5	Закрепление отсутствует
426	484514.80	2217466.92	Картометрический метод	5	Закрепление отсутствует
427	484494.98	2217485.10	Картометрический метод	5	Закрепление отсутствует
428	484491.82	2217488.01	Картометрический метод	5	Закрепление отсутствует
420	484491.46	2217488.34	Картометрический метод	5	Закрепление отсутствует

3. Сведения о характерных точках части (частей) границы объекта

Обозначение характерных точек части границы	Координаты, м		Метод определения координат характерной точки	Средняя квадратическая погрешность положения характерной точки (Mt), м	Описание обозначения точки на местности (при наличии)
	X	Y			
1	2	3	4	5	6
-	-	-	-	-	-

Раздел 3

Сведения о местоположении измененных (уточненных) границ объекта

1. Система координат -

2. Сведения о характерных точках границ объекта

Обозначение характерных точек границ	Существующие координаты, м		Измененные (уточненные) координаты, м		Метод определения координат характерной точки	Средняя квадратическая погрешность положения характерной точки (Mt), м	Описание обозначения точки на местности (при наличии)
	X	Y	X	Y			
1	2	3	4	5	6	7	8
-	-	-	-	-	-	-	

3. Сведения о характерных точках части (частей) границы объекта

Обозначение характерных точек части границы	Существующие координаты, м		Измененные (уточненные) координаты, м		Метод определения координат характерной точки	Средняя квадратическая погрешность положения характерной точки (Mt), м	Описание обозначения точки на местности (при наличии)
	X	Y	X	Y			
1	2	3	4	5	6	7	8
-	-	-	-	-	-	-	

ТЕКСТОВОЕ ОПИСАНИЕ
местоположения границ населенных пунктов, территориальных зон

Прохождение границы		Описание прохождения границы
от точки	до точки	
1	**2**	**3**
1	2	-
2	3	-
3	4	-
4	5	-
5	6	-
6	7	-
7	8	-
8	9	-
9	10	-
10	11	-
11	12	-
12	13	-
13	14	-
14	15	-
15	16	-
16	17	-
17	18	-
18	19	-
19	20	-
20	21	-
21	22	-
22	23	-
23	24	-
24	25	-
25	26	-
26	27	-
27	28	-
28	29	-
29	30	-
30	31	-
31	32	-
32	33	-
33	34	-
34	35	-
35	36	-
36	37	-
37	38	-

ТЕКСТОВОЕ ОПИСАНИЕ местоположения границ населенных пунктов, территориальных зон		
Прохождение границы		Описание прохождения границы
от точки	до точки	
1	2	3
38	39	-
39	40	-
40	41	-
41	42	-
42	43	-
43	44	-
44	45	-
45	46	-
46	47	-
47	48	-
48	49	-
49	50	-
50	51	-
51	52	-
52	53	-
53	54	-
54	55	-
55	56	-
56	57	-
57	58	-
58	59	-
59	60	-
60	61	-
61	62	-
62	63	-
63	64	-
64	65	-
65	66	-
66	67	-
67	68	-
68	69	-
69	70	-
70	71	-
71	72	-
72	73	-
73	74	-
74	75	-

ТЕКСТОВОЕ ОПИСАНИЕ
местоположения границ населенных пунктов, территориальных зон

Прохождение границы		Описание прохождения границы
от точки	до точки	
1	2	3
75	76	-
76	77	-
77	78	-
78	79	-
79	80	-
80	81	-
81	82	-
82	83	-
83	84	-
84	85	-
85	86	-
86	87	-
87	88	-
88	89	-
89	90	-
90	91	-
91	92	-
92	93	-
93	94	-
94	95	-
95	96	-
96	97	-
97	98	-
98	99	-
99	100	-
100	101	-
101	102	-
102	103	-
103	1	-
104	105	-
105	106	-
106	107	-
107	108	-
108	109	-
109	110	-
110	111	-
111	112	-

ТЕКСТОВОЕ ОПИСАНИЕ местоположения границ населенных пунктов, территориальных зон		
Прохождение границы		Описание прохождения границы
от точки	до точки	
1	2	3
112	113	-
113	114	-
114	115	-
115	116	-
116	117	-
117	118	-
118	119	-
119	120	-
120	121	-
121	122	-
122	123	-
123	124	-
124	125	-
125	126	-
126	127	-
127	128	-
128	129	-
129	130	-
130	131	-
131	132	-
132	133	-
133	134	-
134	135	-
135	136	-
136	137	-
137	138	-
138	139	-
139	140	-
140	141	-
141	142	-
142	143	-
143	144	-
144	145	-
145	146	-
146	147	-
147	148	-
148	149	-

ТЕКСТОВОЕ ОПИСАНИЕ местоположения границ населенных пунктов, территориальных зон		
Прохождение границы		Описание прохождения границы
от точки	до точки	
1	2	3
149	104	-
150	151	-
151	152	-
152	153	-
153	154	-
154	155	-
155	156	-
156	157	-
157	158	-
158	159	-
159	160	-
160	161	-
161	162	-
162	163	-
163	164	-
164	165	-
165	166	-
166	167	-
167	168	-
168	169	-
169	170	-
170	171	-
171	172	-
172	173	-
173	174	-
174	175	-
175	176	-
176	177	-
177	178	-
178	179	-
179	180	-
180	181	-
181	182	-
182	183	-
183	184	-
184	185	-
185	186	-

ТЕКСТОВОЕ ОПИСАНИЕ
местоположения границ населенных пунктов, территориальных зон

Прохождение границы		Описание прохождения границы
от точки	до точки	
1	2	3
186	187	-
187	188	-
188	189	-
189	190	-
190	191	-
191	192	-
192	193	-
193	194	-
194	195	-
195	150	-
196	197	-
197	198	-
198	199	-
199	200	-
200	201	-
201	202	-
202	203	-
203	204	-
204	205	-
205	206	-
206	207	-
207	208	-
208	209	-
209	210	-
210	211	-
211	212	-
212	213	-
213	214	-
214	215	-
215	216	-
216	217	-
217	218	-
218	219	-
219	220	-
220	221	-
221	222	-
222	223	-

ТЕКСТОВОЕ ОПИСАНИЕ
местоположения границ населенных пунктов, территориальных зон

Прохождение границы		Описание прохождения границы
от точки	до точки	
1	2	3
223	224	-
224	225	-
225	226	-
226	227	-
227	228	-
228	229	-
229	230	-
230	231	-
231	232	-
232	233	-
233	234	-
234	235	-
235	236	-
236	237	-
237	238	-
238	239	-
239	240	-
240	241	-
241	242	-
242	243	-
243	244	-
244	245	-
245	246	-
246	247	-
247	248	-
248	249	-
249	250	-
250	251	-
251	252	-
252	253	-
253	254	-
254	255	-
255	256	-
256	257	-
257	258	-
258	259	-
259	260	-

ТЕКСТОВОЕ ОПИСАНИЕ
местоположения границ населенных пунктов, территориальных зон

Прохождение границы		Описание прохождения границы
от точки	до точки	
1	2	3
260	261	-
261	262	-
262	263	-
263	264	-
264	265	-
265	266	-
266	267	-
267	268	-
268	269	-
269	270	-
270	271	-
271	272	-
272	273	-
273	274	-
274	275	-
275	276	-
276	277	-
277	278	-
278	279	-
279	280	-
280	281	-
281	282	-
282	283	-
283	284	-
284	285	-
285	286	-
286	287	-
287	288	-
288	289	-
289	290	-
290	291	-
291	292	-
292	293	-
293	294	-
294	295	-
295	296	-
296	297	-

ТЕКСТОВОЕ ОПИСАНИЕ местоположения границ населенных пунктов, территориальных зон		
Прохождение границы		Описание прохождения границы
от точки	до точки	
1	2	3
297	298	-
298	299	-
299	300	-
300	301	-
301	302	-
302	303	-
303	304	-
304	305	-
305	306	-
306	307	-
307	308	-
308	309	-
309	310	-
310	311	-
311	312	-
312	313	-
313	314	-
314	315	-
315	316	-
316	317	-
317	318	-
318	319	-
319	320	-
320	321	-
321	322	-
322	323	-
323	324	-
324	325	-
325	326	-
326	327	-
327	328	-
328	329	-
329	330	-
330	331	-
331	332	-
332	333	-
333	334	-

ТЕКСТОВОЕ ОПИСАНИЕ
местоположения границ населенных пунктов, территориальных зон

Прохождение границы		Описание прохождения границы
от точки	до точки	
1	2	3
334	335	-
335	336	-
336	337	-
337	338	-
338	339	-
339	340	-
340	341	-
341	342	-
342	343	-
343	344	-
344	345	-
345	346	-
346	347	-
347	348	-
348	349	-
349	350	-
350	351	-
351	352	-
352	353	-
353	354	-
354	355	-
355	356	-
356	357	-
357	358	-
358	359	-
359	360	-
360	361	-
361	362	-
362	363	-
363	364	-
364	365	-
365	366	-
366	367	-
367	368	-
368	369	-
369	370	-
370	371	-

ТЕКСТОВОЕ ОПИСАНИЕ
местоположения границ населенных пунктов, территориальных зон

Прохождение границы		Описание прохождения границы
от точки	до точки	
1	2	3
371	372	-
372	373	-
373	374	-
374	375	-
375	376	-
376	377	-
377	378	-
378	379	-
379	380	-
380	381	-
381	382	-
382	383	-
383	384	-
384	385	-
385	196	-
386	387	-
387	388	-
388	389	-
389	386	-
390	391	-
391	392	-
392	393	-
393	394	-
394	395	-
395	396	-
396	397	-
397	398	-
398	399	-
399	400	-
400	401	-
401	402	-
402	403	-
403	404	-
404	405	-
405	406	-
406	407	-
407	390	-

ТЕКСТОВОЕ ОПИСАНИЕ
местоположения границ населенных пунктов, территориальных зон

Прохождение границы		Описание прохождения границы
от точки	до точки	
1	2	3
408	409	-
409	410	-
410	411	-
411	412	-
412	413	-
413	414	-
414	415	-
415	416	-
416	417	-
417	418	-
418	419	-
419	408	-
420	421	-
421	422	-
422	423	-
423	424	-
424	425	-
425	426	-
426	427	-
427	428	-
428	420	-

ГРАФИЧЕСКОЕ ОПИСАНИЕ

местоположения границ населенных пунктов, территориальных зон, особо охраняемых природных территорий, зон с особыми условиями использования территории

Зона отдыха в границах туристско-рекреационной зоны (ТР.2.1)

(наименование объекта, местоположение границ которого описано (далее - объект))

Раздел 1

Сведения об объекте

№ п/п	Характеристики объекта	Описание характеристик
1	2	3
1	Местоположение объекта	Ленинградская область, м.р-н Всеволожский, с.п Куйвозовское
2	Площадь объекта +/- величина погрешности определения площади (Р +/- Дельта Р)	580173 +/- 13330 м²
3	Иные характеристики объекта	-

Раздел 2

Сведения о местоположении границ объекта

1. Система координат МСК-47, зона 2

2. Сведения о характерных точках границ объекта

Обозначение характерных точек границ	Координаты, м		Метод определения координат характерной точки	Средняя квадратическая погрешность положения характерной точки (Mt), м	Описание обозначения точки на местности (при наличии)
	X	Y			
1	2	3	4	5	6
1	485473.88	2214697.98	Картометрический метод	5	Закрепление отсутствует
2	485472.68	2214698.94	Картометрический метод	5	Закрепление отсутствует
3	485472.70	2214699.09	Картометрический метод	5	Закрепление отсутствует
4	485474.50	2214717.21	Картометрический метод	5	Закрепление отсутствует
5	485475.16	2214732.54	Картометрический метод	5	Закрепление отсутствует
6	485475.32	2214736.17	Картометрический метод	5	Закрепление отсутствует
7	485473.60	2214755.70	Картометрический метод	5	Закрепление отсутствует
8	485473.70	2214756.57	Картометрический метод	5	Закрепление отсутствует
9	485478.11	2214789.42	Картометрический метод	5	Закрепление отсутствует
10	485470.60	2214812.37	Картометрический метод	5	Закрепление отсутствует
11	485467.55	2214816.57	Картометрический метод	5	Закрепление отсутствует
12	485462.48	2214823.59	Картометрический метод	5	Закрепление отсутствует
13	485453.69	2214830.34	Картометрический метод	5	Закрепление отсутствует
14	485452.75	2214832.05	Картометрический метод	5	Закрепление отсутствует
15	485433.20	2214867.15	Картометрический метод	5	Закрепление отсутствует
16	485429.20	2214874.35	Картометрический метод	5	Закрепление отсутствует
17	485418.13	2214911.64	Картометрический метод	5	Закрепление отсутствует
18	485406.76	2214946.98	Картометрический метод	5	Закрепление отсутствует
19	485400.02	2214961.35	Картометрический метод	5	Закрепление отсутствует
20	485391.23	2214969.90	Картометрический метод	5	Закрепление отсутствует
21	485359.34	2214996.24	Картометрический метод	5	Закрепление отсутствует
22	485340.82	2215001.40	Картометрический метод	5	Закрепление отсутствует

2. Сведения о характерных точках границ объекта

Обозначение характерных точек границ	Координаты, м		Метод определения координат характерной точки	Средняя квадратическая погрешность положения характерной точки (Mt), м	Описание обозначения точки на местности (при наличии)
	X	Y			
1	2	3	4	5	6
23	485329.46	2215009.59	Картометрический метод	5	Закрепление отсутствует
24	485319.13	2215023.90	Картометрический метод	5	Закрепление отсутствует
25	485309.95	2215032.84	Картометрический метод	5	Закрепление отсутствует
26	485302.27	2215038.15	Картометрический метод	5	Закрепление отсутствует
27	485296.12	2215038.42	Картометрический метод	5	Закрепление отсутствует
28	485285.23	2215039.71	Картометрический метод	5	Закрепление отсутствует
29	485276.84	2215043.94	Картометрический метод	5	Закрепление отсутствует
30	485265.85	2215053.54	Картометрический метод	5	Закрепление отсутствует
31	485241.17	2215082.16	Картометрический метод	5	Закрепление отсутствует
32	485240.68	2215083.12	Картометрический метод	5	Закрепление отсутствует
33	485227.76	2215108.41	Картометрический метод	5	Закрепление отсутствует
34	485219.90	2215127.76	Картометрический метод	5	Закрепление отсутствует
35	485215.76	2215137.90	Картометрический метод	5	Закрепление отсутствует
36	485213.14	2215144.38	Картометрический метод	5	Закрепление отсутствует
37	485203.24	2215152.93	Картометрический метод	5	Закрепление отсутствует
38	485193.26	2215165.83	Картометрический метод	5	Закрепление отсутствует
39	485174.59	2215206.09	Картометрический метод	5	Закрепление отсутствует
40	485168.56	2215226.04	Картометрический метод	5	Закрепление отсутствует
41	485149.84	2215223.07	Картометрический метод	5	Закрепление отсутствует
42	485132.78	2215220.40	Картометрический метод	5	Закрепление отсутствует
43	485129.18	2215219.98	Картометрический метод	5	Закрепление отсутствует
44	485123.17	2215219.44	Картометрический метод	5	Закрепление отсутствует
45	485121.08	2215219.41	Картометрический метод	5	Закрепление отсутствует
46	485115.71	2215222.65	Картометрический метод	5	Закрепление отсутствует
47	485112.40	2215201.23	Картометрический метод	5	Закрепление отсутствует

2. Сведения о характерных точках границ объекта

Обозначение характерных точек границ	Координаты, м		Метод определения координат характерной точки	Средняя квадратическая погрешность положения характерной точки (Mt), м	Описание обозначения точки на местности (при наличии)
	X	Y			
1	2	3	4	5	6
48	485112.64	2215184.94	Картометрический метод	5	Закрепление отсутствует
49	485116.79	2215172.70	Картометрический метод	5	Закрепление отсутствует
50	485123.48	2215160.10	Картометрический метод	5	Закрепление отсутствует
51	485123.63	2215149.99	Картометрический метод	5	Закрепление отсутствует
52	485122.30	2215142.34	Картометрический метод	5	Закрепление отсутствует
53	485117.80	2215134.12	Картометрический метод	5	Закрепление отсутствует
54	485117.71	2215133.97	Картометрический метод	5	Закрепление отсутствует
55	485109.47	2215127.70	Картометрический метод	5	Закрепление отсутствует
56	485097.10	2215116.42	Картометрический метод	5	Закрепление отсутствует
57	485096.96	2215116.30	Картометрический метод	5	Закрепление отсутствует
58	485090.96	2215105.71	Картометрический метод	5	Закрепление отсутствует
59	485080.48	2215100.01	Картометрический метод	5	Закрепление отсутствует
60	485079.31	2215080.87	Картометрический метод	5	Закрепление отсутствует
61	485091.70	2215028.70	Картометрический метод	5	Закрепление отсутствует
62	485121.67	2214939.36	Картометрический метод	5	Закрепление отсутствует
63	485147.03	2214880.86	Картометрический метод	5	Закрепление отсутствует
64	485162.42	2214845.37	Картометрический метод	5	Закрепление отсутствует
65	485167.07	2214831.27	Картометрический метод	5	Закрепление отсутствует
66	485181.08	2214788.70	Картометрический метод	5	Закрепление отсутствует
67	485190.74	2214770.76	Картометрический метод	5	Закрепление отсутствует
68	485222.32	2214712.20	Картометрический метод	5	Закрепление отсутствует
69	485235.97	2214698.82	Картометрический метод	5	Закрепление отсутствует
70	485265.92	2214669.45	Картометрический метод	5	Закрепление отсутствует
71	485317.99	2214613.62	Картометрический метод	5	Закрепление отсутствует
72	485321.53	2214609.81	Картометрический метод	5	Закрепление отсутствует

2. Сведения о характерных точках границ объекта

Обозначение характерных точек границ	Координаты, м		Метод определения координат характерной точки	Средняя квадратическая погрешность положения характерной точки (Mt), м	Описание обозначения точки на местности (при наличии)
	X	Y			
1	2	3	4	5	6
73	485321.90	2214607.98	Картометрический метод	5	Закрепление отсутствует
74	485326.49	2214585.78	Картометрический метод	5	Закрепление отсутствует
75	485326.93	2214583.65	Картометрический метод	5	Закрепление отсутствует
76	485321.68	2214557.31	Картометрический метод	5	Закрепление отсутствует
77	485320.03	2214549.06	Картометрический метод	5	Закрепление отсутствует
78	485325.85	2214544.05	Картометрический метод	5	Закрепление отсутствует
79	485342.57	2214529.59	Картометрический метод	5	Закрепление отсутствует
80	485376.61	2214531.66	Картометрический метод	5	Закрепление отсутствует
81	485382.46	2214532.02	Картометрический метод	5	Закрепление отсутствует
82	485392.93	2214550.83	Картометрический метод	5	Закрепление отсутствует
83	485416.75	2214577.17	Картометрический метод	5	Закрепление отсутствует
84	485435.63	2214580.71	Картометрический метод	5	Закрепление отсутствует
85	485437.52	2214581.07	Картометрический метод	5	Закрепление отсутствует
86	485438.18	2214580.32	Картометрический метод	5	Закрепление отсутствует
87	485467.93	2214547.23	Картометрический метод	5	Закрепление отсутствует
88	485468.53	2214546.57	Картометрический метод	5	Закрепление отсутствует
89	485468.03	2214545.58	Картометрический метод	5	Закрепление отсутствует
90	485453.56	2214516.33	Картометрический метод	5	Закрепление отсутствует
91	485453.33	2214490.59	Картометрический метод	5	Закрепление отсутствует
92	485462.65	2214476.49	Картометрический метод	5	Закрепление отсутствует
93	485494.09	2214469.26	Картометрический метод	5	Закрепление отсутствует
94	485516.42	2214459.72	Картометрический метод	5	Закрепление отсутствует
95	485529.70	2214466.02	Картометрический метод	5	Закрепление отсутствует
96	485556.59	2214481.65	Картометрический метод	5	Закрепление отсутствует
97	485564.92	2214503.76	Картометрический метод	5	Закрепление отсутствует

2. Сведения о характерных точках границ объекта

Обозначение характерных точек границ	Координаты, м		Метод определения координат характерной точки	Средняя квадратическая погрешность положения характерной точки (Mt), м	Описание обозначения точки на местности (при наличии)
	X	Y			
1	2	3	4	5	6
98	485555.02	2214545.10	Картометрический метод	5	Закрепление отсутствует
99	485542.13	2214546.06	Картометрический метод	5	Закрепление отсутствует
100	485536.75	2214565.38	Картометрический метод	5	Закрепление отсутствует
101	485543.63	2214583.71	Картометрический метод	5	Закрепление отсутствует
102	485533.33	2214616.08	Картометрический метод	5	Закрепление отсутствует
103	485496.19	2214680.22	Картометрический метод	5	Закрепление отсутствует
1	485473.88	2214697.98	Картометрический метод	5	Закрепление отсутствует
104	483998.26	2215287.15	Картометрический метод	5	Закрепление отсутствует
105	483997.73	2215279.14	Картометрический метод	5	Закрепление отсутствует
106	483991.87	2215246.29	Картометрический метод	5	Закрепление отсутствует
107	483981.40	2215189.38	Картометрический метод	5	Закрепление отсутствует
108	483979.64	2215184.10	Картометрический метод	5	Закрепление отсутствует
109	483966.97	2215156.02	Картометрический метод	5	Закрепление отсутствует
110	483958.43	2215140.06	Картометрический метод	5	Закрепление отсутствует
111	483954.77	2215135.32	Картометрический метод	5	Закрепление отсутствует
112	483945.34	2215119.00	Картометрический метод	5	Закрепление отсутствует
113	483937.70	2215101.63	Картометрический метод	5	Закрепление отсутствует
114	483927.68	2215061.13	Картометрический метод	5	Закрепление отсутствует
115	483930.98	2215055.76	Картометрический метод	5	Закрепление отсутствует
116	483918.80	2215018.11	Картометрический метод	5	Закрепление отсутствует
117	483914.56	2215015.20	Картометрический метод	5	Закрепление отсутствует
118	483907.72	2214992.67	Картометрический метод	5	Закрепление отсутствует
119	483907.01	2214984.48	Картометрический метод	5	Закрепление отсутствует
120	483908.47	2214973.59	Картометрический метод	5	Закрепление отсутствует
121	483907.69	2214960.00	Картометрический метод	5	Закрепление отсутствует

2. Сведения о характерных точках границ объекта

Обозначение характерных точек границ	Координаты, м		Метод определения координат характерной точки	Средняя квадратическая погрешность положения характерной точки (Mt), м	Описание обозначения точки на местности (при наличии)
	X	Y			
1	2	3	4	5	6
122	483903.71	2214941.40	Картометрический метод	5	Закрепление отсутствует
123	483905.96	2214919.59	Картометрический метод	5	Закрепление отсутствует
124	483905.66	2214908.76	Картометрический метод	5	Закрепление отсутствует
125	483902.20	2214878.73	Картометрический метод	5	Закрепление отсутствует
126	483897.02	2214838.50	Картометрический метод	5	Закрепление отсутствует
127	483897.40	2214816.39	Картометрический метод	5	Закрепление отсутствует
128	483895.88	2214750.66	Картометрический метод	5	Закрепление отсутствует
129	483894.35	2214748.05	Картометрический метод	5	Закрепление отсутствует
130	483862.09	2214723.60	Картометрический метод	5	Закрепление отсутствует
131	483872.17	2214709.44	Картометрический метод	5	Закрепление отсутствует
132	483891.58	2214702.39	Картометрический метод	5	Закрепление отсутствует
133	483962.45	2214692.28	Картометрический метод	5	Закрепление отсутствует
134	483971.17	2214691.05	Картометрический метод	5	Закрепление отсутствует
135	484001.72	2214680.91	Картометрический метод	5	Закрепление отсутствует
136	484004.51	2214681.99	Картометрический метод	5	Закрепление отсутствует
137	484064.12	2214853.05	Картометрический метод	5	Закрепление отсутствует
138	484099.27	2214967.80	Картометрический метод	5	Закрепление отсутствует
139	484108.64	2214997.86	Картометрический метод	5	Закрепление отсутствует
140	484129.36	2215074.12	Картометрический метод	5	Закрепление отсутствует
141	484129.06	2215083.27	Картометрический метод	5	Закрепление отсутствует
142	484132.64	2215105.86	Картометрический метод	5	Закрепление отсутствует
143	484131.52	2215117.98	Картометрический метод	5	Закрепление отсутствует
144	484132.43	2215123.71	Картометрический метод	5	Закрепление отсутствует
145	484136.50	2215130.22	Картометрический метод	5	Закрепление отсутствует
146	484147.28	2215190.88	Картометрический метод	5	Закрепление отсутствует

2. Сведения о характерных точках границ объекта

Обозначение характерных точек границ	Координаты, м		Метод определения координат характерной точки	Средняя квадратическая погрешность положения характерной точки (Mt), м	Описание обозначения точки на местности (при наличии)
	X	Y			
1	2	3	4	5	6
147	484151.30	2215254.66	Картометрический метод	5	Закрепление отсутствует
148	484140.16	2215255.80	Картометрический метод	5	Закрепление отсутствует
149	484114.97	2215261.38	Картометрический метод	5	Закрепление отсутствует
104	483998.26	2215287.15	Картометрический метод	5	Закрепление отсутствует
150	485089.21	2214174.81	Картометрический метод	5	Закрепление отсутствует
151	485062.82	2214171.90	Картометрический метод	5	Закрепление отсутствует
152	485073.67	2214143.85	Картометрический метод	5	Закрепление отсутствует
153	484929.58	2214140.73	Картометрический метод	5	Закрепление отсутствует
154	484855.40	2214124.20	Картометрический метод	5	Закрепление отсутствует
155	484785.26	2214106.41	Картометрический метод	5	Закрепление отсутствует
156	484777.39	2214063.39	Картометрический метод	5	Закрепление отсутствует
157	484768.91	2214016.98	Картометрический метод	5	Закрепление отсутствует
158	484807.00	2213879.82	Картометрический метод	5	Закрепление отсутствует
159	484814.96	2213852.79	Картометрический метод	5	Закрепление отсутствует
160	484814.98	2213852.76	Картометрический метод	5	Закрепление отсутствует
161	484857.68	2213855.55	Картометрический метод	5	Закрепление отсутствует
162	484867.69	2213856.21	Картометрический метод	5	Закрепление отсутствует
163	484898.92	2213858.25	Картометрический метод	5	Закрепление отсутствует
164	484899.01	2213858.25	Картометрический метод	5	Закрепление отсутствует
165	484904.80	2213858.61	Картометрический метод	5	Закрепление отсутствует
166	484937.84	2213860.80	Картометрический метод	5	Закрепление отсутствует
167	484977.10	2213863.35	Картометрический метод	5	Закрепление отсутствует
168	484978.01	2213863.41	Картометрический метод	5	Закрепление отсутствует
169	485023.36	2213866.20	Картометрический метод	5	Закрепление отсутствует
170	485035.24	2213866.92	Картометрический метод	5	Закрепление отсутствует

2. Сведения о характерных точках границ объекта

Обозначение характерных точек границ	Координаты, м		Метод определения координат характерной точки	Средняя квадратическая погрешность положения характерной точки (Mt), м	Описание обозначения точки на местности (при наличии)
	X	Y			
1	2	3	4	5	6
171	485067.16	2213868.87	Картометрический метод	5	Закрепление отсутствует
172	485123.72	2213872.32	Картометрический метод	5	Закрепление отсутствует
173	485128.55	2213873.16	Картометрический метод	5	Закрепление отсутствует
174	485142.97	2213874.60	Картометрический метод	5	Закрепление отсутствует
175	485143.36	2213865.87	Картометрический метод	5	Закрепление отсутствует
176	485166.88	2213869.32	Картометрический метод	5	Закрепление отсутствует
177	485178.80	2213871.09	Картометрический метод	5	Закрепление отсутствует
178	485204.17	2213883.63	Картометрический метод	5	Закрепление отсутствует
179	485208.98	2213887.68	Картометрический метод	5	Закрепление отсутствует
180	485221.12	2213904.72	Картометрический метод	5	Закрепление отсутствует
181	485222.57	2213909.19	Картометрический метод	5	Закрепление отсутствует
182	485225.89	2213919.48	Картометрический метод	5	Закрепление отсутствует
183	485230.91	2213938.77	Картометрический метод	5	Закрепление отсутствует
184	485253.64	2214038.67	Картометрический метод	5	Закрепление отсутствует
185	485254.79	2214039.12	Картометрический метод	5	Закрепление отсутствует
186	485257.84	2214040.26	Картометрический метод	5	Закрепление отсутствует
187	485270.50	2214045.15	Картометрический метод	5	Закрепление отсутствует
188	485257.81	2214072.24	Картометрический метод	5	Закрепление отсутствует
189	485194.55	2214086.49	Картометрический метод	5	Закрепление отсутствует
190	485189.71	2214087.57	Картометрический метод	5	Закрепление отсутствует
191	485180.36	2214130.29	Картометрический метод	5	Закрепление отсутствует
192	485178.80	2214137.37	Картометрический метод	5	Закрепление отсутствует
193	485178.05	2214140.79	Картометрический метод	5	Закрепление отсутствует
194	485167.85	2214187.44	Картометрический метод	5	Закрепление отсутствует
195	485127.04	2214182.43	Картометрический метод	5	Закрепление отсутствует

2. Сведения о характерных точках границ объекта

Обозначение характерных точек границ	Координаты, м		Метод определения координат характерной точки	Средняя квадратическая погрешность положения характерной точки (Mt), м	Описание обозначения точки на местности (при наличии)
	X	Y			
1	2	3	4	5	6
150	485089.21	2214174.81	Картометрический метод	5	Закрепление отсутствует
196	483059.09	2216007.06	Картометрический метод	5	Закрепление отсутствует
197	482983.58	2215993.89	Картометрический метод	5	Закрепление отсутствует
198	482980.90	2215993.35	Картометрический метод	5	Закрепление отсутствует
199	482996.69	2215951.23	Картометрический метод	5	Закрепление отсутствует
200	482984.69	2215946.19	Картометрический метод	5	Закрепление отсутствует
201	482997.02	2215915.32	Картометрический метод	5	Закрепление отсутствует
202	483008.60	2215885.86	Картометрический метод	5	Закрепление отсутствует
203	483007.64	2215870.14	Картометрический метод	5	Закрепление отсутствует
204	483004.78	2215856.49	Картометрический метод	5	Закрепление отсутствует
205	483003.61	2215836.84	Картометрический метод	5	Закрепление отсутствует
206	483001.06	2215829.31	Картометрический метод	5	Закрепление отсутствует
207	482984.56	2215798.05	Картометрический метод	5	Закрепление отсутствует
208	482981.42	2215791.99	Картометрический метод	5	Закрепление отсутствует
209	482979.53	2215788.33	Картометрический метод	5	Закрепление отсутствует
210	482973.23	2215785.87	Картометрический метод	5	Закрепление отсутствует
211	482948.98	2215776.36	Картометрический метод	5	Закрепление отсутствует
212	482921.92	2215766.25	Картометрический метод	5	Закрепление отсутствует
213	482885.33	2215754.67	Картометрический метод	5	Закрепление отсутствует
214	482783.12	2215726.74	Картометрический метод	5	Закрепление отсутствует
215	482734.34	2215713.39	Картометрический метод	5	Закрепление отсутствует
216	482625.80	2215675.80	Картометрический метод	5	Закрепление отсутствует
217	482580.08	2215659.24	Картометрический метод	5	Закрепление отсутствует
218	482580.52	2215654.05	Картометрический метод	5	Закрепление отсутствует
219	482580.64	2215652.67	Картометрический метод	5	Закрепление отсутствует

2. Сведения о характерных точках границ объекта

Обозначение характерных точек границ	Координаты, м		Метод определения координат характерной точки	Средняя квадратическая погрешность положения характерной точки (Mt), м	Описание обозначения точки на местности (при наличии)
	X	Y			
1	2	3	4	5	6
220	482580.40	2215650.27	Картометрический метод	5	Закрепление отсутствует
221	482579.84	2215644.63	Картометрический метод	5	Закрепление отсутствует
222	482577.77	2215638.03	Картометрический метод	5	Закрепление отсутствует
223	482573.75	2215631.34	Картометрический метод	5	Закрепление отсутствует
224	482533.43	2215596.63	Картометрический метод	5	Закрепление отсутствует
225	482520.67	2215585.65	Картометрический метод	5	Закрепление отсутствует
226	482497.09	2215564.56	Картометрический метод	5	Закрепление отсутствует
227	482459.56	2215531.02	Картометрический метод	5	Закрепление отсутствует
228	482439.82	2215512.42	Картометрический метод	5	Закрепление отсутствует
229	482439.80	2215512.39	Картометрический метод	5	Закрепление отсутствует
230	482439.11	2215511.97	Картометрический метод	5	Закрепление отсутствует
231	482422.39	2215501.68	Картометрический метод	5	Закрепление отсутствует
232	482371.85	2215472.31	Картометрический метод	5	Закрепление отсутствует
233	482346.40	2215460.61	Картометрический метод	5	Закрепление отсутствует
234	482336.96	2215456.29	Картометрический метод	5	Закрепление отсутствует
235	482321.20	2215449.03	Картометрический метод	5	Закрепление отсутствует
236	482230.54	2215423.08	Картометрический метод	5	Закрепление отсутствует
237	482274.77	2215302.06	Картометрический метод	5	Закрепление отсутствует
238	482277.25	2215302.81	Картометрический метод	5	Закрепление отсутствует
239	482280.74	2215301.55	Картометрический метод	5	Закрепление отсутствует
240	482285.95	2215300.44	Картометрический метод	5	Закрепление отсутствует
241	482288.53	2215300.68	Картометрический метод	5	Закрепление отсутствует
242	482292.40	2215302.60	Картометрический метод	5	Закрепление отсутствует
243	482294.26	2215304.13	Картометрический метод	5	Закрепление отсутствует
244	482318.98	2215328.25	Картометрический метод	5	Закрепление отсутствует

2. Сведения о характерных точках границ объекта

Обозначение характерных точек границ	Координаты, м		Метод определения координат характерной точки	Средняя квадратическая погрешность положения характерной точки (Mt), м	Описание обозначения точки на местности (при наличии)
	X	Y			
1	2	3	4	5	6
245	482327.14	2215334.67	Картометрический метод	5	Закрепление отсутствует
246	482345.60	2215350.48	Картометрический метод	5	Закрепление отсутствует
247	482345.78	2215350.63	Картометрический метод	5	Закрепление отсутствует
248	482350.27	2215352.70	Картометрический метод	5	Закрепление отсутствует
249	482362.72	2215358.40	Картометрический метод	5	Закрепление отсутствует
250	482374.39	2215362.93	Картометрический метод	5	Закрепление отсутствует
251	482368.87	2215382.25	Картометрический метод	5	Закрепление отсутствует
252	482378.69	2215386.09	Картометрический метод	5	Закрепление отсутствует
253	482393.30	2215390.92	Картометрический метод	5	Закрепление отсутствует
254	482415.38	2215400.64	Картометрический метод	5	Закрепление отсутствует
255	482431.27	2215405.68	Картометрический метод	5	Закрепление отсутствует
256	482458.75	2215407.24	Картометрический метод	5	Закрепление отсутствует
257	482469.58	2215408.92	Картометрический метод	5	Закрепление отсутствует
258	482474.59	2215410.78	Картометрический метод	5	Закрепление отсутствует
259	482475.10	2215413.39	Картометрический метод	5	Закрепление отсутствует
260	482481.40	2215426.47	Картометрический метод	5	Закрепление отсутствует
261	482502.53	2215437.90	Картометрический метод	5	Закрепление отсутствует
262	482533.37	2215450.23	Картометрический метод	5	Закрепление отсутствует
263	482552.69	2215455.66	Картометрический метод	5	Закрепление отсутствует
264	482577.86	2215457.67	Картометрический метод	5	Закрепление отсутствует
265	482581.07	2215459.26	Картометрический метод	5	Закрепление отсутствует
266	482586.64	2215464.00	Картометрический метод	5	Закрепление отсутствует
267	482600.72	2215481.70	Картометрический метод	5	Закрепление отсутствует
268	482608.90	2215486.50	Картометрический метод	5	Закрепление отсутствует
269	482624.62	2215488.48	Картометрический метод	5	Закрепление отсутствует

2. Сведения о характерных точках границ объекта

Обозначение характерных точек границ	Координаты, м		Метод определения координат характерной точки	Средняя квадратическая погрешность положения характерной точки (Mt), м	Описание обозначения точки на местности (при наличии)
	X	Y			
1	2	3	4	5	6
270	482628.91	2215489.80	Картометрический метод	5	Закрепление отсутствует
271	482630.65	2215490.97	Картометрический метод	5	Закрепление отсутствует
272	482650.99	2215505.31	Картометрический метод	5	Закрепление отсутствует
273	482658.94	2215509.78	Картометрический метод	5	Закрепление отсутствует
274	482665.96	2215512.39	Картометрический метод	5	Закрепление отсутствует
275	482668.31	2215514.46	Картометрический метод	5	Закрепление отсутствует
276	482688.41	2215522.41	Картометрический метод	5	Закрепление отсутствует
277	482708.95	2215531.17	Картометрический метод	5	Закрепление отсутствует
278	482725.12	2215531.41	Картометрический метод	5	Закрепление отсутствует
279	482728.91	2215531.86	Картометрический метод	5	Закрепление отсутствует
280	482747.18	2215536.12	Картометрический метод	5	Закрепление отсутствует
281	482760.43	2215534.29	Картометрический метод	5	Закрепление отсутствует
282	482765.69	2215534.68	Картометрический метод	5	Закрепление отсутствует
283	482772.89	2215536.21	Картометрический метод	5	Закрепление отсутствует
284	482795.30	2215545.69	Картометрический метод	5	Закрепление отсутствует
285	482818.30	2215557.87	Картометрический метод	5	Закрепление отсутствует
286	482824.42	2215559.73	Картометрический метод	5	Закрепление отсутствует
287	482832.56	2215559.88	Картометрический метод	5	Закрепление отсутствует
288	482841.26	2215556.58	Картометрический метод	5	Закрепление отсутствует
289	482849.99	2215556.97	Картометрический метод	5	Закрепление отсутствует
290	482864.20	2215557.15	Картометрический метод	5	Закрепление отсутствует
291	482864.42	2215557.54	Картометрический метод	5	Закрепление отсутствует
292	482868.17	2215561.86	Картометрический метод	5	Закрепление отсутствует
293	482874.56	2215566.66	Картометрический метод	5	Закрепление отсутствует
294	482883.89	2215569.66	Картометрический метод	5	Закрепление отсутствует

2. Сведения о характерных точках границ объекта

Обозначение характерных точек границ	Координаты, м		Метод определения координат характерной точки	Средняя квадратическая погрешность положения характерной точки (Mt), м	Описание обозначения точки на местности (при наличии)
	X	Y			
1	2	3	4	5	6
295	482922.43	2215576.53	Картометрический метод	5	Закрепление отсутствует
296	482938.31	2215576.65	Картометрический метод	5	Закрепление отсутствует
297	482945.20	2215575.99	Картометрический метод	5	Закрепление отсутствует
298	482952.31	2215575.30	Картометрический метод	5	Закрепление отсутствует
299	482962.70	2215572.72	Картометрический метод	5	Закрепление отсутствует
300	482970.97	2215567.53	Картометрический метод	5	Закрепление отсутствует
301	482977.66	2215564.59	Картометрический метод	5	Закрепление отсутствует
302	482992.27	2215561.89	Картометрический метод	5	Закрепление отсутствует
303	483018.14	2215558.68	Картометрический метод	5	Закрепление отсутствует
304	483046.82	2215552.98	Картометрический метод	5	Закрепление отсутствует
305	483050.05	2215551.39	Картометрический метод	5	Закрепление отсутствует
306	483077.29	2215546.38	Картометрический метод	5	Закрепление отсутствует
307	483098.36	2215535.67	Картометрический метод	5	Закрепление отсутствует
308	483114.17	2215521.00	Картометрический метод	5	Закрепление отсутствует
309	483115.54	2215520.16	Картометрический метод	5	Закрепление отсутствует
310	483126.41	2215516.98	Картометрический метод	5	Закрепление отсутствует
311	483150.13	2215511.28	Картометрический метод	5	Закрепление отсутствует
312	483164.05	2215509.93	Картометрический метод	5	Закрепление отсутствует
313	483190.49	2215509.60	Картометрический метод	5	Закрепление отсутствует
314	483213.17	2215510.20	Картометрический метод	5	Закрепление отсутствует
315	483231.07	2215512.36	Картометрический метод	5	Закрепление отсутствует
316	483241.55	2215514.91	Картометрический метод	5	Закрепление отсутствует
317	483259.97	2215521.42	Картометрический метод	5	Закрепление отсутствует
318	483285.89	2215534.56	Картометрический метод	5	Закрепление отсутствует
319	483292.49	2215538.01	Картометрический метод	5	Закрепление отсутствует

2. Сведения о характерных точках границ объекта

Обозначение характерных точек границ	Координаты, м		Метод определения координат характерной точки	Средняя квадратическая погрешность положения характерной точки (Mt), м	Описание обозначения точки на местности (при наличии)
	X	Y			
1	2	3	4	5	6
320	483292.58	2215538.10	Картометрический метод	5	Закрепление отсутствует
321	483299.87	2215548.42	Картометрический метод	5	Закрепление отсутствует
322	483303.95	2215554.48	Картометрический метод	5	Закрепление отсутствует
323	483307.93	2215563.60	Картометрический метод	5	Закрепление отсутствует
324	483309.41	2215567.47	Картометрический метод	5	Закрепление отсутствует
325	483305.60	2215572.12	Картометрический метод	5	Закрепление отсутствует
326	483299.33	2215574.70	Картометрический метод	5	Закрепление отсутствует
327	483282.22	2215581.93	Картометрический метод	5	Закрепление отсутствует
328	483269.87	2215586.16	Картометрический метод	5	Закрепление отсутствует
329	483262.76	2215587.72	Картометрический метод	5	Закрепление отсутствует
330	483261.05	2215587.87	Картометрический метод	5	Закрепление отсутствует
331	483258.14	2215581.87	Картометрический метод	5	Закрепление отсутствует
332	483246.68	2215550.01	Картометрический метод	5	Закрепление отсутствует
333	483240.05	2215536.39	Картометрический метод	5	Закрепление отсутствует
334	483229.48	2215527.42	Картометрический метод	5	Закрепление отсутствует
335	483218.72	2215525.38	Картометрический метод	5	Закрепление отсутствует
336	483208.19	2215525.05	Картометрический метод	5	Закрепление отсутствует
337	483195.02	2215528.35	Картометрический метод	5	Закрепление отсутствует
338	483185.05	2215538.64	Картометрический метод	5	Закрепление отсутствует
339	483179.08	2215553.61	Картометрический метод	5	Закрепление отсутствует
340	483174.76	2215567.08	Картометрический метод	5	Закрепление отсутствует
341	483173.92	2215580.01	Картометрический метод	5	Закрепление отсутствует
342	483173.60	2215595.34	Картометрический метод	5	Закрепление отсутствует
343	483174.37	2215604.85	Картометрический метод	5	Закрепление отсутствует
344	483177.92	2215616.70	Картометрический метод	5	Закрепление отсутствует

2. Сведения о характерных точках границ объекта

Обозначение характерных точек границ	Координаты, м		Метод определения координат характерной точки	Средняя квадратическая погрешность положения характерной точки (Mt), м	Описание обозначения точки на местности (при наличии)
	X	Y			
1	2	3	4	5	6
345	483187.58	2215647.51	Картометрический метод	5	Закрепление отсутствует
346	483195.77	2215671.96	Картометрический метод	5	Закрепление отсутствует
347	483196.12	2215673.64	Картометрический метод	5	Закрепление отсутствует
348	483196.01	2215674.72	Картометрический метод	5	Закрепление отсутствует
349	483194.83	2215687.38	Картометрический метод	5	Закрепление отсутствует
350	483193.24	2215707.96	Картометрический метод	5	Закрепление отсутствует
351	483192.77	2215724.07	Картометрический метод	5	Закрепление отсутствует
352	483195.01	2215751.49	Картометрический метод	5	Закрепление отсутствует
353	483197.09	2215773.36	Картометрический метод	5	Закрепление отсутствует
354	483199.01	2215787.91	Картометрический метод	5	Закрепление отсутствует
355	483201.55	2215798.02	Картометрический метод	5	Закрепление отсутствует
356	483207.80	2215815.18	Картометрический метод	5	Закрепление отсутствует
357	483213.95	2215827.18	Картометрический метод	5	Закрепление отсутствует
358	483222.41	2215834.89	Картометрический метод	5	Закрепление отсутствует
359	483213.89	2215842.84	Картометрический метод	5	Закрепление отсутствует
360	483209.72	2215852.77	Картометрический метод	5	Закрепление отсутствует
361	483209.77	2215868.73	Картометрический метод	5	Закрепление отсутствует
362	483211.22	2215881.30	Картометрический метод	5	Закрепление отсутствует
363	483215.86	2215891.62	Картометрический метод	5	Закрепление отсутствует
364	483223.97	2215910.13	Картометрический метод	5	Закрепление отсутствует
365	483240.40	2215939.98	Картометрический метод	5	Закрепление отсутствует
366	483245.63	2215950.18	Картометрический метод	5	Закрепление отсутствует
367	483245.74	2215951.17	Картометрический метод	5	Закрепление отсутствует
368	483243.04	2215953.03	Картометрический метод	5	Закрепление отсутствует
369	483242.53	2215953.24	Картометрический метод	5	Закрепление отсутствует

2. Сведения о характерных точках границ объекта

Обозначение характерных точек границ	Координаты, м		Метод определения координат характерной точки	Средняя квадратическая погрешность положения характерной точки (Mt), м	Описание обозначения точки на местности (при наличии)
	X	Y			
1	2	3	4	5	6
370	483237.80	2215953.24	Картометрический метод	5	Закрепление отсутствует
371	483228.13	2215952.04	Картометрический метод	5	Закрепление отсутствует
372	483224.57	2215951.29	Картометрический метод	5	Закрепление отсутствует
373	483223.12	2215950.63	Картометрический метод	5	Закрепление отсутствует
374	483218.71	2215946.73	Картометрический метод	5	Закрепление отсутствует
375	483201.10	2215929.72	Картометрический метод	5	Закрепление отсутствует
376	483183.40	2215917.42	Картометрический метод	5	Закрепление отсутствует
377	483159.88	2215910.07	Картометрический метод	5	Закрепление отсутствует
378	483145.63	2215908.54	Картометрический метод	5	Закрепление отсутствует
379	483132.29	2215910.82	Картометрический метод	5	Закрепление отсутствует
380	483117.65	2215917.03	Картометрический метод	5	Закрепление отсутствует
381	483096.86	2215930.05	Картометрический метод	5	Закрепление отсутствует
382	483080.90	2215953.06	Картометрический метод	5	Закрепление отсутствует
383	483072.02	2215968.63	Картометрический метод	5	Закрепление отсутствует
384	483068.50	2215979.40	Картометрический метод	5	Закрепление отсутствует
385	483059.23	2216006.40	Картометрический метод	5	Закрепление отсутствует
196	483059.09	2216007.06	Картометрический метод	5	Закрепление отсутствует
386	483091.88	2215895.61	Картометрический метод	5	Закрепление отсутствует
387	483108.74	2215843.44	Картометрический метод	5	Закрепление отсутствует
388	483032.92	2215818.63	Картометрический метод	5	Закрепление отсутствует
389	483016.07	2215872.45	Картометрический метод	5	Закрепление отсутствует
386	483091.88	2215895.61	Картометрический метод	5	Закрепление отсутствует

3. Сведения о характерных точках части (частей) границы объекта

Обозначение характерных точек части границы	Координаты, м		Метод определения координат характерной точки	Средняя квадратическая погрешность положения характерной точки (Mt), м	Описание обозначения точки на местности (при наличии)
	X	Y			
1	2	3	4	5	6
-	-	-	-	-	-

Раздел 3

Сведения о местоположении измененных (уточненных) границ объекта

1. Система координат -

2. Сведения о характерных точках границ объекта

Обозначение характерных точек границ	Существующие координаты, м		Измененные (уточненные) координаты, м		Метод определения координат характерной точки	Средняя квадратическая погрешность положения характерной точки (Mt), м	Описание обозначения точки на местности (при наличии)
	X	Y	X	Y			
1	2	3	4	5	6	7	8
-	-	-	-	-	-	-	

3. Сведения о характерных точках части (частей) границы объекта

Обозначение характерных точек части границы	Существующие координаты, м		Измененные (уточненные) координаты, м		Метод определения координат характерной точки	Средняя квадратическая погрешность положения характерной точки (Mt), м	Описание обозначения точки на местности (при наличии)
	X	Y	X	Y			
1	2	3	4	5	6	7	8
-	-	-	-	-	-	-	

ТЕКСТОВОЕ ОПИСАНИЕ
местоположения границ населенных пунктов, территориальных зон

Прохождение границы		Описание прохождения границы
от точки	до точки	
1	**2**	**3**
1	2	-
2	3	-
3	4	-
4	5	-
5	6	-
6	7	-
7	8	-
8	9	-
9	10	-
10	11	-
11	12	-
12	13	-
13	14	-
14	15	-
15	16	-
16	17	-
17	18	-
18	19	-
19	20	-
20	21	-
21	22	-
22	23	-
23	24	-
24	25	-
25	26	-
26	27	-
27	28	-
28	29	-
29	30	-
30	31	-
31	32	-
32	33	-
33	34	-
34	35	-
35	36	-
36	37	-
37	38	-

ТЕКСТОВОЕ ОПИСАНИЕ местоположения границ населенных пунктов, территориальных зон		
Прохождение границы		Описание прохождения границы
от точки	до точки	
1	2	3
38	39	-
39	40	-
40	41	-
41	42	-
42	43	-
43	44	-
44	45	-
45	46	-
46	47	-
47	48	-
48	49	-
49	50	-
50	51	-
51	52	-
52	53	-
53	54	-
54	55	-
55	56	-
56	57	-
57	58	-
58	59	-
59	60	-
60	61	-
61	62	-
62	63	-
63	64	-
64	65	-
65	66	-
66	67	-
67	68	-
68	69	-
69	70	-
70	71	-
71	72	-
72	73	-
73	74	-
74	75	-

ТЕКСТОВОЕ ОПИСАНИЕ
местоположения границ населенных пунктов, территориальных зон

Прохождение границы		Описание прохождения границы
от точки	до точки	
1	2	3
75	76	-
76	77	-
77	78	-
78	79	-
79	80	-
80	81	-
81	82	-
82	83	-
83	84	-
84	85	-
85	86	-
86	87	-
87	88	-
88	89	-
89	90	-
90	91	-
91	92	-
92	93	-
93	94	-
94	95	-
95	96	-
96	97	-
97	98	-
98	99	-
99	100	-
100	101	-
101	102	-
102	103	-
103	1	-
104	105	-
105	106	-
106	107	-
107	108	-
108	109	-
109	110	-
110	111	-
111	112	-

ТЕКСТОВОЕ ОПИСАНИЕ местоположения границ населенных пунктов, территориальных зон		
Прохождение границы		Описание прохождения границы
от точки	до точки	
1	2	3
112	113	-
113	114	-
114	115	-
115	116	-
116	117	-
117	118	-
118	119	-
119	120	-
120	121	-
121	122	-
122	123	-
123	124	-
124	125	-
125	126	-
126	127	-
127	128	-
128	129	-
129	130	-
130	131	-
131	132	-
132	133	-
133	134	-
134	135	-
135	136	-
136	137	-
137	138	-
138	139	-
139	140	-
140	141	-
141	142	-
142	143	-
143	144	-
144	145	-
145	146	-
146	147	-
147	148	-
148	149	-

ТЕКСТОВОЕ ОПИСАНИЕ местоположения границ населенных пунктов, территориальных зон		
Прохождение границы		Описание прохождения границы
от точки	до точки	
1	2	3
149	104	-
150	151	-
151	152	-
152	153	-
153	154	-
154	155	-
155	156	-
156	157	-
157	158	-
158	159	-
159	160	-
160	161	-
161	162	-
162	163	-
163	164	-
164	165	-
165	166	-
166	167	-
167	168	-
168	169	-
169	170	-
170	171	-
171	172	-
172	173	-
173	174	-
174	175	-
175	176	-
176	177	-
177	178	-
178	179	-
179	180	-
180	181	-
181	182	-
182	183	-
183	184	-
184	185	-
185	186	-

ТЕКСТОВОЕ ОПИСАНИЕ
местоположения границ населенных пунктов, территориальных зон

Прохождение границы		Описание прохождения границы
от точки	до точки	
1	2	3
186	187	-
187	188	-
188	189	-
189	190	-
190	191	-
191	192	-
192	193	-
193	194	-
194	195	-
195	150	-
196	197	-
197	198	-
198	199	-
199	200	-
200	201	-
201	202	-
202	203	-
203	204	-
204	205	-
205	206	-
206	207	-
207	208	-
208	209	-
209	210	-
210	211	-
211	212	-
212	213	-
213	214	-
214	215	-
215	216	-
216	217	-
217	218	-
218	219	-
219	220	-
220	221	-
221	222	-
222	223	-

ТЕКСТОВОЕ ОПИСАНИЕ
местоположения границ населенных пунктов, территориальных зон

Прохождение границы		Описание прохождения границы
от точки	до точки	
1	2	3
223	224	-
224	225	-
225	226	-
226	227	-
227	228	-
228	229	-
229	230	-
230	231	-
231	232	-
232	233	-
233	234	-
234	235	-
235	236	-
236	237	-
237	238	-
238	239	-
239	240	-
240	241	-
241	242	-
242	243	-
243	244	-
244	245	-
245	246	-
246	247	-
247	248	-
248	249	-
249	250	-
250	251	-
251	252	-
252	253	-
253	254	-
254	255	-
255	256	-
256	257	-
257	258	-
258	259	-
259	260	-

ТЕКСТОВОЕ ОПИСАНИЕ
местоположения границ населенных пунктов, территориальных зон

Прохождение границы		Описание прохождения границы
от точки	до точки	
1	2	3
260	261	-
261	262	-
262	263	-
263	264	-
264	265	-
265	266	-
266	267	-
267	268	-
268	269	-
269	270	-
270	271	-
271	272	-
272	273	-
273	274	-
274	275	-
275	276	-
276	277	-
277	278	-
278	279	-
279	280	-
280	281	-
281	282	-
282	283	-
283	284	-
284	285	-
285	286	-
286	287	-
287	288	-
288	289	-
289	290	-
290	291	-
291	292	-
292	293	-
293	294	-
294	295	-
295	296	-
296	297	-

ТЕКСТОВОЕ ОПИСАНИЕ местоположения границ населенных пунктов, территориальных зон		
Прохождение границы		Описание прохождения границы
от точки	до точки	
1	2	3
297	298	-
298	299	-
299	300	-
300	301	-
301	302	-
302	303	-
303	304	-
304	305	-
305	306	-
306	307	-
307	308	-
308	309	-
309	310	-
310	311	-
311	312	-
312	313	-
313	314	-
314	315	-
315	316	-
316	317	-
317	318	-
318	319	-
319	320	-
320	321	-
321	322	-
322	323	-
323	324	-
324	325	-
325	326	-
326	327	-
327	328	-
328	329	-
329	330	-
330	331	-
331	332	-
332	333	-
333	334	-

ТЕКСТОВОЕ ОПИСАНИЕ
местоположения границ населенных пунктов, территориальных зон

Прохождение границы		Описание прохождения границы
от точки	до точки	
1	2	3
334	335	-
335	336	-
336	337	-
337	338	-
338	339	-
339	340	-
340	341	-
341	342	-
342	343	-
343	344	-
344	345	-
345	346	-
346	347	-
347	348	-
348	349	-
349	350	-
350	351	-
351	352	-
352	353	-
353	354	-
354	355	-
355	356	-
356	357	-
357	358	-
358	359	-
359	360	-
360	361	-
361	362	-
362	363	-
363	364	-
364	365	-
365	366	-
366	367	-
367	368	-
368	369	-
369	370	-
370	371	-

ТЕКСТОВОЕ ОПИСАНИЕ
местоположения границ населенных пунктов, территориальных зон

Прохождение границы		Описание прохождения границы
от точки	до точки	
1	2	3
371	372	-
372	373	-
373	374	-
374	375	-
375	376	-
376	377	-
377	378	-
378	379	-
379	380	-
380	381	-
381	382	-
382	383	-
383	384	-
384	385	-
385	196	-
386	387	-
387	388	-
388	389	-
389	386	-

ГРАФИЧЕСКОЕ ОПИСАНИЕ

местоположения границ населенных пунктов, территориальных зон, особо охраняемых природных территорий, зон с особыми условиями использования территории

Иная зона рекреационного назначения (ТР.3)

(наименование объекта, местоположение границ которого описано (далее - объект))

Раздел 1

Сведения об объекте

№ п/п	Характеристики объекта	Описание характеристик
1	2	3
1	Местоположение объекта	Ленинградская область, м.р-н Всеволожский, с.п Куйвозовское
2	Площадь объекта +/- величина погрешности определения площади (Р +/- Дельта Р)	580231 +/- 13330 м²
3	Иные характеристики объекта	-

Раздел 2

Сведения о местоположении границ объекта

1. Система координат МСК-47, зона 2

2. Сведения о характерных точках границ объекта

Обозначение характерных точек границ	Координаты, м		Метод определения координат характерной точки	Средняя квадратическая погрешность положения характерной точки (Mt), м	Описание обозначения точки на местности (при наличии)
	X	Y			
1	2	3	4	5	6
1	485680.22	2216126.40	Картометрический метод	5	Закрепление отсутствует
2	485680.78	2216126.01	Картометрический метод	5	Закрепление отсутствует
3	485664.08	2216101.14	Картометрический метод	5	Закрепление отсутствует
4	485672.21	2216095.65	Картометрический метод	5	Закрепление отсутствует
5	485663.86	2216080.95	Картометрический метод	5	Закрепление отсутствует
6	485659.28	2216070.60	Картометрический метод	5	Закрепление отсутствует
7	485654.54	2216058.93	Картометрический метод	5	Закрепление отсутствует
8	485652.14	2216046.06	Картометрический метод	5	Закрепление отсутствует
9	485651.20	2216035.71	Картометрический метод	5	Закрепление отсутствует
10	485654.42	2216015.13	Картометрический метод	5	Закрепление отсутствует
11	485636.05	2215992.90	Картометрический метод	5	Закрепление отсутствует
12	485632.36	2215984.62	Картометрический метод	5	Закрепление отсутствует
13	485632.10	2215984.02	Картометрический метод	5	Закрепление отсутствует
14	485613.73	2215955.58	Картометрический метод	5	Закрепление отсутствует
15	485516.75	2215721.49	Картометрический метод	5	Закрепление отсутствует
16	485469.73	2215655.70	Картометрический метод	5	Закрепление отсутствует
17	485408.83	2215577.40	Картометрический метод	5	Закрепление отсутствует
18	485353.40	2215626.12	Картометрический метод	5	Закрепление отсутствует
19	485349.28	2215660.74	Картометрический метод	5	Закрепление отсутствует
20	485383.82	2215706.28	Картометрический метод	5	Закрепление отсутствует
21	485383.94	2215720.56	Картометрический метод	5	Закрепление отсутствует
22	485384.53	2215791.42	Картометрический метод	5	Закрепление отсутствует

2. Сведения о характерных точках границ объекта

Обозначение характерных точек границ	Координаты, м		Метод определения координат характерной точки	Средняя квадратическая погрешность положения характерной точки (Mt), м	Описание обозначения точки на местности (при наличии)
	X	Y			
1	2	3	4	5	6
23	485384.99	2215845.33	Картометрический метод	5	Закрепление отсутствует
24	485385.16	2215866.06	Картометрический метод	5	Закрепление отсутствует
25	485340.40	2215862.82	Картометрический метод	5	Закрепление отсутствует
26	485341.84	2215836.09	Картометрический метод	5	Закрепление отсутствует
27	485295.04	2215864.35	Картометрический метод	5	Закрепление отсутствует
28	485277.79	2215872.15	Картометрический метод	5	Закрепление отсутствует
29	485264.83	2215878.03	Картометрический метод	5	Закрепление отсутствует
30	485228.41	2215842.75	Картометрический метод	5	Закрепление отсутствует
31	485189.11	2215855.20	Картометрический метод	5	Закрепление отсутствует
32	485159.35	2215864.62	Картометрический метод	5	Закрепление отсутствует
33	485151.23	2215852.74	Картометрический метод	5	Закрепление отсутствует
34	485122.90	2215811.22	Картометрический метод	5	Закрепление отсутствует
35	485111.23	2215785.78	Картометрический метод	5	Закрепление отсутствует
36	485107.00	2215748.22	Картометрический метод	5	Закрепление отсутствует
37	485090.80	2215721.67	Картометрический метод	5	Закрепление отсутствует
38	485079.41	2215707.03	Картометрический метод	5	Закрепление отсутствует
39	485010.07	2215762.89	Картометрический метод	5	Закрепление отсутствует
40	484993.67	2215783.05	Картометрический метод	5	Закрепление отсутствует
41	484990.60	2215784.43	Картометрический метод	5	Закрепление отсутствует
42	484974.94	2215749.45	Картометрический метод	5	Закрепление отсутствует
43	484973.78	2215746.78	Картометрический метод	5	Закрепление отсутствует
44	484939.61	2215667.37	Картометрический метод	5	Закрепление отсутствует
45	485145.29	2215677.24	Картометрический метод	5	Закрепление отсутствует
46	485221.60	2215611.09	Картометрический метод	5	Закрепление отсутствует
47	485091.64	2215452.39	Картометрический метод	5	Закрепление отсутствует

2. Сведения о характерных точках границ объекта

Обозначение характерных точек границ	Координаты, м		Метод определения координат характерной точки	Средняя квадратическая погрешность положения характерной точки (Mt), м	Описание обозначения точки на местности (при наличии)
	X	Y			
1	2	3	4	5	6
48	485041.78	2215391.49	Картометрический метод	5	Закрепление отсутствует
49	485014.04	2215362.39	Картометрический метод	5	Закрепление отсутствует
50	485005.96	2215353.93	Картометрический метод	5	Закрепление отсутствует
51	484984.93	2215331.82	Картометрический метод	5	Закрепление отсутствует
52	484902.88	2215245.72	Картометрический метод	5	Закрепление отсутствует
53	484886.59	2215228.62	Картометрический метод	5	Закрепление отсутствует
54	484760.47	2215096.26	Картометрический метод	5	Закрепление отсутствует
55	484730.81	2215065.21	Картометрический метод	5	Закрепление отсутствует
56	484727.02	2215056.84	Картометрический метод	5	Закрепление отсутствует
57	484697.74	2215016.34	Картометрический метод	5	Закрепление отсутствует
58	484675.69	2214984.96	Картометрический метод	5	Закрепление отсутствует
59	484617.40	2214921.51	Картометрический метод	5	Закрепление отсутствует
60	484644.49	2214898.20	Картометрический метод	5	Закрепление отсутствует
61	484622.87	2214873.51	Картометрический метод	5	Закрепление отсутствует
62	484603.84	2214846.03	Картометрический метод	5	Закрепление отсутствует
63	484576.96	2214815.70	Картометрический метод	5	Закрепление отсутствует
64	484571.57	2214810.21	Картометрический метод	5	Закрепление отсутствует
65	484547.48	2214780.81	Картометрический метод	5	Закрепление отсутствует
66	484511.92	2214743.61	Картометрический метод	5	Закрепление отсутствует
67	484489.79	2214717.33	Картометрический метод	5	Закрепление отсутствует
68	484502.24	2214692.82	Картометрический метод	5	Закрепление отсутствует
69	484531.90	2214677.73	Картометрический метод	5	Закрепление отсутствует
70	484545.79	2214666.87	Картометрический метод	5	Закрепление отсутствует
71	484546.70	2214666.69	Картометрический метод	5	Закрепление отсутствует
72	484539.44	2214639.69	Картометрический метод	5	Закрепление отсутствует

2. Сведения о характерных точках границ объекта

Обозначение характерных точек границ	Координаты, м		Метод определения координат характерной точки	Средняя квадратическая погрешность положения характерной точки (Mt), м	Описание обозначения точки на местности (при наличии)
	X	Y			
1	2	3	4	5	6
73	484532.21	2214607.83	Картометрический метод	5	Закрепление отсутствует
74	484524.98	2214575.94	Картометрический метод	5	Закрепление отсутствует
75	484526.60	2214564.03	Картометрический метод	5	Закрепление отсутствует
76	484533.61	2214533.97	Картометрический метод	5	Закрепление отсутствует
77	484480.52	2214533.28	Картометрический метод	5	Закрепление отсутствует
78	484468.34	2214533.10	Картометрический метод	5	Закрепление отсутствует
79	484469.03	2214501.63	Картометрический метод	5	Закрепление отсутствует
80	484343.14	2214498.93	Картометрический метод	5	Закрепление отсутствует
81	484318.72	2214494.43	Картометрический метод	5	Закрепление отсутствует
82	484315.31	2214494.55	Картометрический метод	5	Закрепление отсутствует
83	484312.73	2214499.29	Картометрический метод	5	Закрепление отсутствует
84	484291.46	2214501.30	Картометрический метод	5	Закрепление отсутствует
85	484282.64	2214502.77	Картометрический метод	5	Закрепление отсутствует
86	484243.31	2214509.70	Картометрический метод	5	Закрепление отсутствует
87	484216.19	2214498.03	Картометрический метод	5	Закрепление отсутствует
88	484209.35	2214504.72	Картометрический метод	5	Закрепление отсутствует
89	484200.08	2214511.68	Картометрический метод	5	Закрепление отсутствует
90	484191.01	2214517.02	Картометрический метод	5	Закрепление отсутствует
91	484179.07	2214522.09	Картометрический метод	5	Закрепление отсутствует
92	484154.30	2214529.59	Картометрический метод	5	Закрепление отсутствует
93	484132.45	2214534.30	Картометрический метод	5	Закрепление отсутствует
94	484101.05	2214537.87	Картометрический метод	5	Закрепление отсутствует
95	484081.64	2214538.23	Картометрический метод	5	Закрепление отсутствует
96	484059.20	2214536.01	Картометрический метод	5	Закрепление отсутствует
97	484048.81	2214534.39	Картометрический метод	5	Закрепление отсутствует

2. Сведения о характерных точках границ объекта

Обозначение характерных точек границ	Координаты, м		Метод определения координат характерной точки	Средняя квадратическая погрешность положения характерной точки (Mt), м	Описание обозначения точки на местности (при наличии)
	X	Y			
1	2	3	4	5	6
98	484030.21	2214535.38	Картометрический метод	5	Закрепление отсутствует
99	484004.15	2214543.12	Картометрический метод	5	Закрепление отсутствует
100	483976.04	2214482.28	Картометрический метод	5	Закрепление отсутствует
101	483983.03	2214484.53	Картометрический метод	5	Закрепление отсутствует
102	483989.45	2214486.78	Картометрический метод	5	Закрепление отсутствует
103	483994.61	2214488.67	Картометрический метод	5	Закрепление отсутствует
104	484000.64	2214489.90	Картометрический метод	5	Закрепление отсутствует
105	484006.33	2214489.93	Картометрический метод	5	Закрепление отсутствует
106	484010.72	2214489.00	Картометрический метод	5	Закрепление отсутствует
107	484013.09	2214488.31	Картометрический метод	5	Закрепление отсутствует
108	484016.21	2214487.35	Картометрический метод	5	Закрепление отсутствует
109	484017.20	2214487.05	Картометрический метод	5	Закрепление отсутствует
110	484023.47	2214485.49	Картометрический метод	5	Закрепление отсутствует
111	484030.54	2214485.34	Картометрический метод	5	Закрепление отсутствует
112	484035.11	2214484.65	Картометрический метод	5	Закрепление отсутствует
113	484047.53	2214484.23	Картометрический метод	5	Закрепление отсутствует
114	484057.07	2214484.77	Картометрический метод	5	Закрепление отсутствует
115	484064.96	2214486.33	Картометрический метод	5	Закрепление отсутствует
116	484081.64	2214488.22	Картометрический метод	5	Закрепление отсутствует
117	484083.82	2214488.10	Картометрический метод	5	Закрепление отсутствует
118	484090.91	2214488.43	Картометрический метод	5	Закрепление отсутствует
119	484104.91	2214487.50	Картометрический метод	5	Закрепление отсутствует
120	484124.24	2214484.98	Картометрический метод	5	Закрепление отсутствует
121	484131.53	2214483.39	Картометрический метод	5	Закрепление отсутствует
122	484135.66	2214481.98	Картометрический метод	5	Закрепление отсутствует

2. Сведения о характерных точках границ объекта

Обозначение характерных точек границ	Координаты, м		Метод определения координат характерной точки	Средняя квадратическая погрешность положения характерной точки (Mt), м	Описание обозначения точки на местности (при наличии)
	X	Y			
1	2	3	4	5	6
123	484140.10	2214481.29	Картометрический метод	5	Закрепление отсутствует
124	484145.81	2214480.30	Картометрический метод	5	Закрепление отсутствует
125	484157.62	2214476.76	Картометрический метод	5	Закрепление отсутствует
126	484166.74	2214473.31	Картометрический метод	5	Закрепление отсутствует
127	484172.00	2214470.37	Картометрический метод	5	Закрепление отсутствует
128	484177.76	2214465.96	Картометрический метод	5	Закрепление отсутствует
129	484186.51	2214456.24	Картометрический метод	5	Закрепление отсутствует
130	484192.21	2214448.80	Картометрический метод	5	Закрепление отсутствует
131	484193.96	2214446.16	Картометрический метод	5	Закрепление отсутствует
132	484197.34	2214443.67	Картометрический метод	5	Закрепление отсутствует
133	484200.77	2214442.29	Картометрический метод	5	Закрепление отсутствует
134	484205.24	2214441.72	Картометрический метод	5	Закрепление отсутствует
135	484210.37	2214442.17	Картометрический метод	5	Закрепление отсутствует
136	484216.60	2214443.76	Картометрический метод	5	Закрепление отсутствует
137	484222.24	2214446.10	Картометрический метод	5	Закрепление отсутствует
138	484227.67	2214449.16	Картометрический метод	5	Закрепление отсутствует
139	484234.85	2214451.56	Картометрический метод	5	Закрепление отсутствует
140	484242.62	2214453.03	Картометрический метод	5	Закрепление отсутствует
141	484249.45	2214453.57	Картометрический метод	5	Закрепление отсутствует
142	484261.34	2214453.21	Картометрический метод	5	Закрепление отсутствует
143	484267.97	2214452.25	Картометрический метод	5	Закрепление отсутствует
144	484272.22	2214451.86	Картометрический метод	5	Закрепление отсутствует
145	484277.35	2214451.41	Картометрический метод	5	Закрепление отсутствует
146	484281.23	2214451.05	Картометрический метод	5	Закрепление отсутствует
147	484286.54	2214450.27	Картометрический метод	5	Закрепление отсутствует

2. Сведения о характерных точках границ объекта

Обозначение характерных точек границ	Координаты, м		Метод определения координат характерной точки	Средняя квадратическая погрешность положения характерной точки (Mt), м	Описание обозначения точки на местности (при наличии)
	X	Y			
1	2	3	4	5	6
148	484290.19	2214450.21	Картометрический метод	5	Закрепление отсутствует
149	484301.75	2214448.20	Картометрический метод	5	Закрепление отсутствует
150	484314.61	2214442.35	Картометрический метод	5	Закрепление отсутствует
151	484326.46	2214432.18	Картометрический метод	5	Закрепление отсутствует
152	484332.28	2214425.73	Картометрический метод	5	Закрепление отсутствует
153	484333.97	2214423.78	Картометрический метод	5	Закрепление отсутствует
154	484336.27	2214421.17	Картометрический метод	5	Закрепление отсутствует
155	484337.99	2214419.19	Картометрический метод	5	Закрепление отсутствует
156	484341.10	2214417.81	Картометрический метод	5	Закрепление отсутствует
157	484345.24	2214415.98	Картометрический метод	5	Закрепление отсутствует
158	484347.04	2214415.17	Картометрический метод	5	Закрепление отсутствует
159	484350.59	2214415.29	Картометрический метод	5	Закрепление отсутствует
160	484351.66	2214414.84	Картометрический метод	5	Закрепление отсутствует
161	484356.14	2214415.14	Картометрический метод	5	Закрепление отсутствует
162	484364.83	2214416.85	Картометрический метод	5	Закрепление отсутствует
163	484374.97	2214418.47	Картометрический метод	5	Закрепление отсутствует
164	484388.06	2214417.78	Картометрический метод	5	Закрепление отсутствует
165	484389.37	2214418.14	Картометрический метод	5	Закрепление отсутствует
166	484397.95	2214420.39	Картометрический метод	5	Закрепление отсутствует
167	484399.37	2214420.75	Картометрический метод	5	Закрепление отсутствует
168	484399.96	2214421.14	Картометрический метод	5	Закрепление отсутствует
169	484406.06	2214425.34	Картометрический метод	5	Закрепление отсутствует
170	484406.12	2214425.37	Картометрический метод	5	Закрепление отсутствует
171	484412.39	2214429.60	Картометрический метод	5	Закрепление отсутствует
172	484417.42	2214432.03	Картометрический метод	5	Закрепление отсутствует

2. Сведения о характерных точках границ объекта

Обозначение характерных точек границ	Координаты, м		Метод определения координат характерной точки	Средняя квадратическая погрешность положения характерной точки (Mt), м	Описание обозначения точки на местности (при наличии)
	X	Y			
1	2	3	4	5	6
173	484428.83	2214434.01	Картометрический метод	5	Закрепление отсутствует
174	484438.48	2214433.62	Картометрический метод	5	Закрепление отсутствует
175	484441.51	2214434.13	Картометрический метод	5	Закрепление отсутствует
176	484450.15	2214433.59	Картометрический метод	5	Закрепление отсутствует
177	484461.28	2214431.91	Картометрический метод	5	Закрепление отсутствует
178	484471.97	2214429.51	Картометрический метод	5	Закрепление отсутствует
179	484478.75	2214427.17	Картометрический метод	5	Закрепление отсутствует
180	484500.59	2214417.12	Картометрический метод	5	Закрепление отсутствует
181	484515.91	2214408.69	Картометрический метод	5	Закрепление отсутствует
182	484519.87	2214406.50	Картометрический метод	5	Закрепление отсутствует
183	484523.59	2214404.46	Картометрический метод	5	Закрепление отсутствует
184	484528.63	2214401.97	Картометрический метод	5	Закрепление отсутствует
185	484532.51	2214400.05	Картометрический метод	5	Закрепление отсутствует
186	484535.29	2214398.70	Картометрический метод	5	Закрепление отсутствует
187	484537.13	2214397.92	Картометрический метод	5	Закрепление отсутствует
188	484542.52	2214395.64	Картометрический метод	5	Закрепление отсутствует
189	484545.71	2214394.29	Картометрический метод	5	Закрепление отсутствует
190	484548.76	2214393.96	Картометрический метод	5	Закрепление отсутствует
191	484557.58	2214392.97	Картометрический метод	5	Закрепление отсутствует
192	484559.75	2214392.73	Картометрический метод	5	Закрепление отсутствует
193	484561.99	2214393.24	Картометрический метод	5	Закрепление отсутствует
194	484572.49	2214395.58	Картометрический метод	5	Закрепление отсутствует
195	484574.36	2214396.00	Картометрический метод	5	Закрепление отсутствует
196	484587.49	2214396.00	Картометрический метод	5	Закрепление отсутствует
197	484599.13	2214392.25	Картометрический метод	5	Закрепление отсутствует

2. Сведения о характерных точках границ объекта

Обозначение характерных точек границ	Координаты, м		Метод определения координат характерной точки	Средняя квадратическая погрешность положения характерной точки (Mt), м	Описание обозначения точки на местности (при наличии)
	X	Y			
1	2	3	4	5	6
198	484605.50	2214387.51	Картометрический метод	5	Закрепление отсутствует
199	484607.44	2214386.94	Картометрический метод	5	Закрепление отсутствует
200	484609.64	2214386.25	Картометрический метод	5	Закрепление отсутствует
201	484612.93	2214385.26	Картометрический метод	5	Закрепление отсутствует
202	484616.36	2214385.35	Картометрический метод	5	Закрепление отсутствует
203	484620.97	2214385.50	Картометрический метод	5	Закрепление отсутствует
204	484623.49	2214385.56	Картометрический метод	5	Закрепление отсутствует
205	484624.82	2214386.13	Картометрический метод	5	Закрепление отсутствует
206	484630.66	2214388.56	Картометрический метод	5	Закрепление отсутствует
207	484631.08	2214388.74	Картометрический метод	5	Закрепление отсутствует
208	484638.23	2214395.52	Картометрический метод	5	Закрепление отсутствует
209	484638.28	2214395.55	Картометрический метод	5	Закрепление отсутствует
210	484642.66	2214400.68	Картометрический метод	5	Закрепление отсутствует
211	484642.72	2214400.74	Картометрический метод	5	Закрепление отсутствует
212	484651.63	2214407.28	Картометрический метод	5	Закрепление отсутствует
213	484652.14	2214407.70	Картометрический метод	5	Закрепление отсутствует
214	484659.76	2214414.03	Картометрический метод	5	Закрепление отсутствует
215	484659.79	2214414.06	Картометрический метод	5	Закрепление отсутствует
216	484661.99	2214419.16	Картометрический метод	5	Закрепление отсутствует
217	484660.52	2214424.47	Картометрический метод	5	Закрепление отсутствует
218	484653.23	2214433.50	Картометрический метод	5	Закрепление отсутствует
219	484645.36	2214441.75	Картометрический метод	5	Закрепление отсутствует
220	484643.14	2214444.12	Картометрический метод	5	Закрепление отсутствует
221	484640.81	2214446.61	Картометрический метод	5	Закрепление отсутствует
222	484637.26	2214450.39	Картометрический метод	5	Закрепление отсутствует

2. Сведения о характерных точках границ объекта

Обозначение характерных точек границ	Координаты, м		Метод определения координат характерной точки	Средняя квадратическая погрешность положения характерной точки (Mt), м	Описание обозначения точки на местности (при наличии)
	X	Y			
1	2	3	4	5	6
223	484630.13	2214461.19	Картометрический метод	5	Закрепление отсутствует
224	484624.51	2214469.62	Картометрический метод	5	Закрепление отсутствует
225	484618.13	2214480.60	Картометрический метод	5	Закрепление отсутствует
226	484583.14	2214539.76	Картометрический метод	5	Закрепление отсутствует
227	484581.97	2214542.64	Картометрический метод	5	Закрепление отсутствует
228	484572.68	2214565.41	Картометрический метод	5	Закрепление отсутствует
229	484571.02	2214569.49	Картометрический метод	5	Закрепление отсутствует
230	484568.87	2214576.24	Картометрический метод	5	Закрепление отсутствует
231	484567.30	2214587.40	Картометрический метод	5	Закрепление отсутствует
232	484566.40	2214589.71	Картометрический метод	5	Закрепление отсутствует
233	484565.54	2214601.26	Картометрический метод	5	Закрепление отсутствует
234	484565.48	2214607.44	Картометрический метод	5	Закрепление отсутствует
235	484565.47	2214610.08	Картометрический метод	5	Закрепление отсутствует
236	484565.41	2214615.30	Картометрический метод	5	Закрепление отсутствует
237	484566.13	2214617.43	Картометрический метод	5	Закрепление отсутствует
238	484572.74	2214635.79	Картометрический метод	5	Закрепление отсутствует
239	484573.48	2214637.38	Картометрический метод	5	Закрепление отсутствует
240	484580.18	2214651.84	Картометрический метод	5	Закрепление отсутствует
241	484581.11	2214653.85	Картометрический метод	5	Закрепление отсутствует
242	484587.79	2214664.80	Картометрический метод	5	Закрепление отсутствует
243	484606.15	2214691.71	Картометрический метод	5	Закрепление отсутствует
244	484621.61	2214712.38	Картометрический метод	5	Закрепление отсутствует
245	484627.84	2214723.54	Картометрический метод	5	Закрепление отсутствует
246	484629.56	2214730.77	Картометрический метод	5	Закрепление отсутствует
247	484629.92	2214732.72	Картометрический метод	5	Закрепление отсутствует

2. Сведения о характерных точках границ объекта

Обозначение характерных точек границ	Координаты, м		Метод определения координат характерной точки	Средняя квадратическая погрешность положения характерной точки (Mt), м	Описание обозначения точки на местности (при наличии)
	X	Y			
1	2	3	4	5	6
248	484630.66	2214736.53	Картометрический метод	5	Закрепление отсутствует
249	484630.84	2214737.46	Картометрический метод	5	Закрепление отсутствует
250	484631.00	2214739.20	Картометрический метод	5	Закрепление отсутствует
251	484631.54	2214744.57	Картометрический метод	5	Закрепление отсутствует
252	484631.60	2214745.32	Картометрический метод	5	Закрепление отсутствует
253	484632.37	2214757.26	Картометрический метод	5	Закрепление отсутствует
254	484630.93	2214771.21	Картометрический метод	5	Закрепление отсутствует
255	484627.39	2214783.21	Картометрический метод	5	Закрепление отсутствует
256	484626.31	2214789.03	Картометрический метод	5	Закрепление отсутствует
257	484624.16	2214800.58	Картометрический метод	5	Закрепление отсутствует
258	484623.10	2214806.34	Картометрический метод	5	Закрепление отсутствует
259	484623.25	2214808.56	Картометрический метод	5	Закрепление отсутствует
260	484624.78	2214830.55	Картометрический метод	5	Закрепление отсутствует
261	484624.84	2214831.39	Картометрический метод	5	Закрепление отсутствует
262	484625.81	2214833.46	Картометрический метод	5	Закрепление отсутствует
263	484633.40	2214849.66	Картометрический метод	5	Закрепление отсутствует
264	484634.38	2214851.73	Картометрический метод	5	Закрепление отсутствует
265	484635.19	2214852.90	Картометрический метод	5	Закрепление отсутствует
266	484645.15	2214867.21	Картометрический метод	5	Закрепление отсутствует
267	484645.28	2214867.42	Картометрический метод	5	Закрепление отсутствует
268	484651.03	2214877.05	Картометрический метод	5	Закрепление отсутствует
269	484653.22	2214882.24	Картометрический метод	5	Закрепление отсутствует
270	484653.73	2214883.11	Картометрический метод	5	Закрепление отсутствует
271	484658.48	2214891.33	Картометрический метод	5	Закрепление отсутствует
272	484658.74	2214891.78	Картометрический метод	5	Закрепление отсутствует

2. Сведения о характерных точках границ объекта

Обозначение характерных точек границ	Координаты, м		Метод определения координат характерной точки	Средняя квадратическая погрешность положения характерной точки (Mt), м	Описание обозначения точки на местности (при наличии)
	X	Y			
1	2	3	4	5	6
273	484658.89	2214891.93	Картометрический метод	5	Закрепление отсутствует
274	484664.69	2214897.96	Картометрический метод	5	Закрепление отсутствует
275	484673.00	2214905.13	Картометрический метод	5	Закрепление отсутствует
276	484685.39	2214913.77	Картометрический метод	5	Закрепление отсутствует
277	484702.73	2214927.15	Картометрический метод	5	Закрепление отсутствует
278	484703.33	2214927.72	Картометрический метод	5	Закрепление отсутствует
279	484713.29	2214937.32	Картометрический метод	5	Закрепление отсутствует
280	484716.23	2214945.27	Картометрический метод	5	Закрепление отсутствует
281	484716.31	2214953.37	Картометрический метод	5	Закрепление отсутствует
282	484716.71	2214954.63	Картометрический метод	5	Закрепление отсутствует
283	484719.71	2214963.93	Картометрический метод	5	Закрепление отсутствует
284	484720.25	2214965.58	Картометрический метод	5	Закрепление отсутствует
285	484729.84	2214982.68	Картометрический метод	5	Закрепление отсутствует
286	484732.04	2214986.22	Картометрический метод	5	Закрепление отсутствует
287	484749.59	2215014.18	Картометрический метод	5	Закрепление отсутствует
288	484750.40	2215015.47	Картометрический метод	5	Закрепление отсутствует
289	484759.40	2215031.46	Картометрический метод	5	Закрепление отсутствует
290	484760.05	2215032.93	Картометрический метод	5	Закрепление отсутствует
291	484763.24	2215040.37	Картометрический метод	5	Закрепление отсутствует
292	484763.84	2215041.75	Картометрический метод	5	Закрепление отсутствует
293	484770.05	2215055.82	Картометрический метод	5	Закрепление отсутствует
294	484772.65	2215062.96	Картометрический метод	5	Закрепление отсутствует
295	484774.40	2215072.05	Картометрический метод	5	Закрепление отсутствует
296	484775.78	2215076.73	Картометрический метод	5	Закрепление отсутствует
297	484780.27	2215091.85	Картометрический метод	5	Закрепление отсутствует

2. Сведения о характерных точках границ объекта

Обозначение характерных точек границ	Координаты, м		Метод определения координат характерной точки	Средняя квадратическая погрешность положения характерной точки (Mt), м	Описание обозначения точки на местности (при наличии)
	X	Y			
1	2	3	4	5	6
298	484780.58	2215092.87	Картометрический метод	5	Закрепление отсутствует
299	484780.90	2215093.32	Картометрический метод	5	Закрепление отсутствует
300	484786.70	2215101.12	Картометрический метод	5	Закрепление отсутствует
301	484794.71	2215106.97	Картометрический метод	5	Закрепление отсутствует
302	484803.80	2215109.13	Картометрический метод	5	Закрепление отсутствует
303	484810.73	2215107.84	Картометрический метод	5	Закрепление отсутствует
304	484819.06	2215103.85	Картометрический метод	5	Закрепление отсутствует
305	484826.11	2215098.48	Картометрический метод	5	Закрепление отсутствует
306	484829.81	2215090.53	Картометрический метод	5	Закрепление отсутствует
307	484828.46	2215083.42	Картометрический метод	5	Закрепление отсутствует
308	484822.72	2215074.96	Картометрический метод	5	Закрепление отсутствует
309	484822.61	2215074.81	Картометрический метод	5	Закрепление отсутствует
310	484811.69	2215066.11	Картометрический метод	5	Закрепление отсутствует
311	484804.51	2215061.37	Картометрический метод	5	Закрепление отсутствует
312	484800.83	2215056.66	Картометрический метод	5	Закрепление отсутствует
313	484800.61	2215056.36	Картометрический метод	5	Закрепление отсутствует
314	484800.71	2215054.80	Картометрический метод	5	Закрепление отсутствует
315	484800.91	2215051.83	Картометрический метод	5	Закрепление отсутствует
316	484801.00	2215050.48	Картометрический метод	5	Закрепление отсутствует
317	484803.08	2215047.81	Картометрический метод	5	Закрепление отсутствует
318	484804.51	2215045.98	Картометрический метод	5	Закрепление отсутствует
319	484806.61	2215043.25	Картометрический метод	5	Закрепление отсутствует
320	484808.41	2215042.59	Картометрический метод	5	Закрепление отсутствует
321	484811.35	2215041.48	Картометрический метод	5	Закрепление отсутствует
322	484813.46	2215040.67	Картометрический метод	5	Закрепление отсутствует

2. Сведения о характерных точках границ объекта

Обозначение характерных точек границ	Координаты, м		Метод определения координат характерной точки	Средняя квадратическая погрешность положения характерной точки (Mt), м	Описание обозначения точки на местности (при наличии)
	X	Y			
1	2	3	4	5	6
323	484822.52	2215040.40	Картометрический метод	5	Закрепление отсутствует
324	484828.51	2215041.18	Картометрический метод	5	Закрепление отсутствует
325	484845.91	2215045.44	Картометрический метод	5	Закрепление отсутствует
326	484859.77	2215048.53	Картометрический метод	5	Закрепление отсутствует
327	484861.93	2215048.95	Картометрический метод	5	Закрепление отсутствует
328	484869.32	2215050.42	Картометрический метод	5	Закрепление отсутствует
329	484872.67	2215051.08	Картометрический метод	5	Закрепление отсутствует
330	484874.18	2215051.86	Картометрический метод	5	Закрепление отсутствует
331	484883.75	2215056.78	Картометрический метод	5	Закрепление отсутствует
332	484884.52	2215057.17	Картометрический метод	5	Закрепление отсутствует
333	484884.92	2215057.59	Картометрический метод	5	Закрепление отсутствует
334	484895.23	2215068.06	Картометрический метод	5	Закрепление отсутствует
335	484895.24	2215068.06	Картометрический метод	5	Закрепление отсутствует
336	484895.26	2215068.09	Картометрический метод	5	Закрепление отсутствует
337	484895.75	2215068.78	Картометрический метод	5	Закрепление отсутствует
338	484905.10	2215081.80	Картометрический метод	5	Закрепление отсутствует
339	484905.14	2215081.86	Картометрический метод	5	Закрепление отсутствует
340	484915.72	2215097.40	Картометрический метод	5	Закрепление отсутствует
341	484921.16	2215110.39	Картометрический метод	5	Закрепление отсутствует
342	484921.28	2215111.65	Картометрический метод	5	Закрепление отсутствует
343	484922.50	2215124.28	Картометрический метод	5	Закрепление отсутствует
344	484922.75	2215126.68	Картометрический метод	5	Закрепление отсутствует
345	484923.13	2215130.22	Картометрический метод	5	Закрепление отсутствует
346	484923.32	2215132.11	Картометрический метод	5	Закрепление отсутствует
347	484921.25	2215144.41	Картометрический метод	5	Закрепление отсутствует

2. Сведения о характерных точках границ объекта

Обозначение характерных точек границ	Координаты, м		Метод определения координат характерной точки	Средняя квадратическая погрешность положения характерной точки (Mt), м	Описание обозначения точки на местности (при наличии)
	X	Y			
1	2	3	4	5	6
348	484914.46	2215158.24	Картометрический метод	5	Закрепление отсутствует
349	484912.25	2215161.63	Картометрический метод	5	Закрепление отсутствует
350	484907.06	2215169.64	Картометрический метод	5	Закрепление отсутствует
351	484905.07	2215172.70	Картометрический метод	5	Закрепление отсутствует
352	484902.79	2215179.03	Картометрический метод	5	Закрепление отсутствует
353	484901.08	2215183.80	Картометрический метод	5	Закрепление отсутствует
354	484899.11	2215189.26	Картометрический метод	5	Закрепление отсутствует
355	484898.69	2215192.74	Картометрический метод	5	Закрепление отсутствует
356	484897.33	2215204.11	Картометрический метод	5	Закрепление отсутствует
357	484896.92	2215207.35	Картометрический метод	5	Закрепление отсутствует
358	484897.49	2215210.50	Картометрический метод	5	Закрепление отсутствует
359	484899.05	2215219.35	Картометрический метод	5	Закрепление отсутствует
360	484899.34	2215220.97	Картометрический метод	5	Закрепление отсутствует
361	484901.44	2215227.42	Картометрический метод	5	Закрепление отсутствует
362	484902.80	2215239.06	Картометрический метод	5	Закрепление отсутствует
363	484903.61	2215243.92	Картометрический метод	5	Закрепление отсутствует
364	484904.83	2215247.73	Картометрический метод	5	Закрепление отсутствует
365	484985.39	2215331.43	Картометрический метод	5	Закрепление отсутствует
366	484993.09	2215335.96	Картометрический метод	5	Закрепление отсутствует
367	484997.02	2215339.41	Картометрический метод	5	Закрепление отсутствует
368	485001.55	2215344.72	Картометрический метод	5	Закрепление отсутствует
369	485001.58	2215344.78	Картометрический метод	5	Закрепление отсутствует
370	485004.11	2215348.83	Картометрический метод	5	Закрепление отсутствует
371	485006.03	2215353.93	Картометрический метод	5	Закрепление отсутствует
372	485014.06	2215362.39	Картометрический метод	5	Закрепление отсутствует

2. Сведения о характерных точках границ объекта

Обозначение характерных точек границ	Координаты, м		Метод определения координат характерной точки	Средняя квадратическая погрешность положения характерной точки (Mt), м	Описание обозначения точки на местности (при наличии)
	X	Y			
1	2	3	4	5	6
373	485015.08	2215362.42	Картометрический метод	5	Закрепление отсутствует
374	485021.23	2215362.66	Картометрический метод	5	Закрепление отсутствует
375	485031.56	2215360.32	Картометрический метод	5	Закрепление отсутствует
376	485040.02	2215354.68	Картометрический метод	5	Закрепление отсутствует
377	485045.03	2215346.31	Картометрический метод	5	Закрепление отсутствует
378	485046.64	2215339.38	Картометрический метод	5	Закрепление отсутствует
379	485047.24	2215335.75	Картометрический метод	5	Закрепление отсутствует
380	485048.17	2215330.11	Картометрический метод	5	Закрепление отсутствует
381	485048.48	2215328.22	Картометрический метод	5	Закрепление отсутствует
382	485051.39	2215322.55	Картометрический метод	5	Закрепление отсутствует
383	485054.27	2215319.10	Картометрический метод	5	Закрепление отсутствует
384	485055.08	2215318.14	Картометрический метод	5	Закрепление отсутствует
385	485057.14	2215315.68	Картометрический метод	5	Закрепление отсутствует
386	485066.59	2215297.56	Картометрический метод	5	Закрепление отсутствует
387	485070.14	2215290.75	Картометрический метод	5	Закрепление отсутствует
388	485077.66	2215276.38	Картометрический метод	5	Закрепление отсутствует
389	485087.86	2215271.46	Картометрический метод	5	Закрепление отсутствует
390	485102.15	2215259.37	Картометрический метод	5	Закрепление отсутствует
391	485111.12	2215239.96	Картометрический метод	5	Закрепление отсутствует
392	485115.71	2215222.65	Картометрический метод	5	Закрепление отсутствует
393	485121.08	2215219.41	Картометрический метод	5	Закрепление отсутствует
394	485123.17	2215219.44	Картометрический метод	5	Закрепление отсутствует
395	485129.18	2215219.98	Картометрический метод	5	Закрепление отсутствует
396	485132.78	2215220.40	Картометрический метод	5	Закрепление отсутствует
397	485149.84	2215223.07	Картометрический метод	5	Закрепление отсутствует

2. Сведения о характерных точках границ объекта

Обозначение характерных точек границ	Координаты, м		Метод определения координат характерной точки	Средняя квадратическая погрешность положения характерной точки (Mt), м	Описание обозначения точки на местности (при наличии)
	X	Y			
1	2	3	4	5	6
398	485168.56	2215226.04	Картометрический метод	5	Закрепление отсутствует
399	485162.05	2215247.55	Картометрический метод	5	Закрепление отсутствует
400	485156.95	2215300.35	Картометрический метод	5	Закрепление отсутствует
401	485154.22	2215339.41	Картометрический метод	5	Закрепление отсутствует
402	485149.18	2215387.47	Картометрический метод	5	Закрепление отсутствует
403	485150.81	2215424.79	Картометрический метод	5	Закрепление отсутствует
404	485156.48	2215458.54	Картометрический метод	5	Закрепление отсутствует
405	485163.49	2215474.20	Картометрический метод	5	Закрепление отсутствует
406	485182.28	2215502.70	Картометрический метод	5	Закрепление отсутствует
407	485193.17	2215517.91	Картометрический метод	5	Закрепление отсутствует
408	485193.23	2215517.97	Картометрический метод	5	Закрепление отсутствует
409	485202.68	2215528.17	Картометрический метод	5	Закрепление отсутствует
410	485202.97	2215528.47	Картометрический метод	5	Закрепление отсутствует
411	485233.22	2215557.30	Картометрический метод	5	Закрепление отсутствует
412	485237.18	2215561.08	Картометрический метод	5	Закрепление отсутствует
413	485237.29	2215561.23	Картометрический метод	5	Закрепление отсутствует
414	485247.46	2215577.52	Картометрический метод	5	Закрепление отсутствует
415	485254.31	2215602.96	Картометрический метод	5	Закрепление отсутствует
416	485255.80	2215626.12	Картометрический метод	5	Закрепление отсутствует
417	485253.98	2215651.83	Картометрический метод	5	Закрепление отсутствует
418	485246.92	2215665.48	Картометрический метод	5	Закрепление отсутствует
419	485226.73	2215683.99	Картометрический метод	5	Закрепление отсутствует
420	485205.22	2215695.27	Картометрический метод	5	Закрепление отсутствует
421	485190.07	2215703.37	Картометрический метод	5	Закрепление отсутствует
422	485181.05	2215713.75	Картометрический метод	5	Закрепление отсутствует

2. Сведения о характерных точках границ объекта

Обозначение характерных точек границ	Координаты, м		Метод определения координат характерной точки	Средняя квадратическая погрешность положения характерной точки (Mt), м	Описание обозначения точки на местности (при наличии)
	X	Y			
1	2	3	4	5	6
423	485178.68	2215727.13	Картометрический метод	5	Закрепление отсутствует
424	485179.97	2215737.27	Картометрический метод	5	Закрепление отсутствует
425	485186.02	2215746.06	Картометрический метод	5	Закрепление отсутствует
426	485186.03	2215746.06	Картометрический метод	5	Закрепление отсутствует
427	485197.85	2215753.83	Картометрический метод	5	Закрепление отсутствует
428	485230.55	2215770.93	Картометрический метод	5	Закрепление отсутствует
429	485247.71	2215785.66	Картометрический метод	5	Закрепление отсутствует
430	485266.27	2215804.05	Картометрический метод	5	Закрепление отсутствует
431	485279.21	2215811.10	Картометрический метод	5	Закрепление отсутствует
432	485291.51	2215811.28	Картометрический метод	5	Закрепление отсутствует
433	485302.03	2215809.99	Картометрический метод	5	Закрепление отсутствует
434	485310.80	2215803.96	Картометрический метод	5	Закрепление отсутствует
435	485317.45	2215795.02	Картометрический метод	5	Закрепление отсутствует
436	485328.88	2215781.04	Картометрический метод	5	Закрепление отсутствует
437	485350.09	2215765.41	Картометрический метод	5	Закрепление отсутствует
438	485361.14	2215753.26	Картометрический метод	5	Закрепление отсутствует
439	485363.39	2215746.42	Картометрический метод	5	Закрепление отсутствует
440	485363.14	2215739.55	Картометрический метод	5	Закрепление отсутствует
441	485362.91	2215730.13	Картометрический метод	5	Закрепление отсутствует
442	485358.76	2215717.05	Картометрический метод	5	Закрепление отсутствует
443	485356.13	2215698.18	Картометрический метод	5	Закрепление отсутствует
444	485350.99	2215690.74	Картометрический метод	5	Закрепление отсутствует
445	485350.81	2215690.50	Картометрический метод	5	Закрепление отсутствует
446	485336.47	2215680.87	Картометрический метод	5	Закрепление отсутствует
447	485329.15	2215672.98	Картометрический метод	5	Закрепление отсутствует

2. Сведения о характерных точках границ объекта

Обозначение характерных точек границ	Координаты, м		Метод определения координат характерной точки	Средняя квадратическая погрешность положения характерной точки (Mt), м	Описание обозначения точки на местности (при наличии)
	X	Y			
1	2	3	4	5	6
448	485328.98	2215672.80	Картометрический метод	5	Закрепление отсутствует
449	485326.91	2215666.26	Картометрический метод	5	Закрепление отсутствует
450	485328.46	2215659.39	Картометрический метод	5	Закрепление отсутствует
451	485334.77	2215648.26	Картометрический метод	5	Закрепление отсутствует
452	485335.06	2215603.38	Картометрический метод	5	Закрепление отсутствует
453	485337.40	2215591.11	Картометрический метод	5	Закрепление отсутствует
454	485349.80	2215576.59	Картометрический метод	5	Закрепление отсутствует
455	485349.92	2215576.44	Картометрический метод	5	Закрепление отсутствует
456	485360.09	2215569.93	Картометрический метод	5	Закрепление отсутствует
457	485370.38	2215563.33	Картометрический метод	5	Закрепление отсутствует
458	485387.51	2215555.62	Картометрический метод	5	Закрепление отсутствует
459	485396.92	2215555.77	Картометрический метод	5	Закрепление отсутствует
460	485404.13	2215557.30	Картометрический метод	5	Закрепление отсутствует
461	485417.56	2215569.72	Картометрический метод	5	Закрепление отсутствует
462	485425.21	2215576.80	Картометрический метод	5	Закрепление отсутствует
463	485439.53	2215588.23	Картометрический метод	5	Закрепление отсутствует
464	485453.14	2215598.58	Картометрический метод	5	Закрепление отсутствует
465	485453.29	2215598.79	Картометрический метод	5	Закрепление отсутствует
466	485461.30	2215610.64	Картометрический метод	5	Закрепление отсутствует
467	485466.94	2215620.84	Картометрический метод	5	Закрепление отсутствует
468	485467.09	2215621.05	Картометрический метод	5	Закрепление отсутствует
469	485475.71	2215632.42	Картометрический метод	5	Закрепление отсутствует
470	485482.94	2215641.99	Картометрический метод	5	Закрепление отсутствует
471	485483.29	2215642.44	Картометрический метод	5	Закрепление отсутствует
472	485511.46	2215672.53	Картометрический метод	5	Закрепление отсутствует

2. Сведения о характерных точках границ объекта

Обозначение характерных точек границ	Координаты, м		Метод определения координат характерной точки	Средняя квадратическая погрешность положения характерной точки (Mt), м	Описание обозначения точки на местности (при наличии)
	X	Y			
1	2	3	4	5	6
473	485515.58	2215678.38	Картометрический метод	5	Закрепление отсутствует
474	485530.25	2215699.23	Картометрический метод	5	Закрепление отсутствует
475	485537.24	2215709.55	Картометрический метод	5	Закрепление отсутствует
476	485580.26	2215773.06	Картометрический метод	5	Закрепление отсутствует
477	485591.47	2215798.23	Картометрический метод	5	Закрепление отсутствует
478	485624.90	2215864.23	Картометрический метод	5	Закрепление отсутствует
479	485655.20	2215914.03	Картометрический метод	5	Закрепление отсутствует
480	485665.57	2215931.07	Картометрический метод	5	Закрепление отсутствует
481	485692.84	2215973.82	Картометрический метод	5	Закрепление отсутствует
482	485694.89	2215982.91	Картометрический метод	5	Закрепление отсутствует
483	485694.40	2215990.86	Картометрический метод	5	Закрепление отсутствует
484	485690.44	2215996.71	Картометрический метод	5	Закрепление отсутствует
485	485676.89	2216016.72	Картометрический метод	5	Закрепление отсутствует
486	485671.84	2216024.19	Картометрический метод	5	Закрепление отсутствует
487	485671.63	2216038.68	Картометрический метод	5	Закрепление отсутствует
488	485672.63	2216045.07	Картометрический метод	5	Закрепление отсутствует
489	485673.95	2216053.56	Картометрический метод	5	Закрепление отсутствует
490	485675.96	2216058.51	Картометрический метод	5	Закрепление отсутствует
491	485700.25	2216118.24	Картометрический метод	5	Закрепление отсутствует
1	485680.22	2216126.40	Картометрический метод	5	Закрепление отсутствует
492	484889.05	2215176.87	Картометрический метод	5	Закрепление отсутствует
493	484907.83	2215132.71	Картометрический метод	5	Закрепление отсутствует
494	484884.31	2215122.24	Картометрический метод	5	Закрепление отсутствует
495	484879.46	2215135.47	Картометрический метод	5	Закрепление отсутствует
496	484866.02	2215167.09	Картометрический метод	5	Закрепление отсутствует

2. Сведения о характерных точках границ объекта

Обозначение характерных точек границ	Координаты, м		Метод определения координат характерной точки	Средняя квадратическая погрешность положения характерной точки (Mt), м	Описание обозначения точки на местности (при наличии)
	X	Y			
1	2	3	4	5	6
492	484889.05	2215176.87	Картометрический метод	5	Закрепление отсутствует
497	486104.23	2214479.70	Картометрический метод	5	Закрепление отсутствует
498	486089.23	2214493.02	Картометрический метод	5	Закрепление отсутствует
499	486068.27	2214512.85	Картометрический метод	5	Закрепление отсутствует
500	486043.28	2214539.28	Картометрический метод	5	Закрепление отсутствует
501	486036.55	2214554.04	Картометрический метод	5	Закрепление отсутствует
502	486034.88	2214569.19	Картометрический метод	5	Закрепление отсутствует
503	486031.12	2214578.55	Картометрический метод	5	Закрепление отсутствует
504	486029.86	2214591.93	Картометрический метод	5	Закрепление отсутствует
505	486028.54	2214608.22	Картометрический метод	5	Закрепление отсутствует
506	486028.45	2214608.67	Картометрический метод	5	Закрепление отсутствует
507	486025.15	2214627.72	Картометрический метод	5	Закрепление отсутствует
508	486020.48	2214648.27	Картометрический метод	5	Закрепление отсутствует
509	486020.36	2214648.21	Картометрический метод	5	Закрепление отсутствует
510	486006.05	2214641.55	Картометрический метод	5	Закрепление отсутствует
511	486001.34	2214639.33	Картометрический метод	5	Закрепление отсутствует
512	486001.30	2214639.33	Картометрический метод	5	Закрепление отсутствует
513	485982.47	2214612.96	Картометрический метод	5	Закрепление отсутствует
514	485974.46	2214591.51	Картометрический метод	5	Закрепление отсутствует
515	485949.55	2214558.60	Картометрический метод	5	Закрепление отсутствует
516	485949.23	2214558.21	Картометрический метод	5	Закрепление отсутствует
517	485942.23	2214542.16	Картометрический метод	5	Закрепление отсутствует
518	485936.36	2214522.18	Картометрический метод	5	Закрепление отсутствует
519	485922.68	2214504.48	Картометрический метод	5	Закрепление отсутствует
520	485922.50	2214504.24	Картометрический метод	5	Закрепление отсутствует

2. Сведения о характерных точках границ объекта

Обозначение характерных точек границ	Координаты, м		Метод определения координат характерной точки	Средняя квадратическая погрешность положения характерной точки (Mt), м	Описание обозначения точки на местности (при наличии)
	X	Y			
1	2	3	4	5	6
521	485905.25	2214494.58	Картометрический метод	5	Закрепление отсутствует
522	485886.44	2214481.56	Картометрический метод	5	Закрепление отсутствует
523	485872.90	2214478.53	Картометрический метод	5	Закрепление отсутствует
524	485841.26	2214476.82	Картометрический метод	5	Закрепление отсутствует
525	485803.22	2214465.60	Картометрический метод	5	Закрепление отсутствует
526	485767.54	2214455.31	Картометрический метод	5	Закрепление отсутствует
527	485735.11	2214443.61	Картометрический метод	5	Закрепление отсутствует
528	485708.12	2214433.44	Картометрический метод	5	Закрепление отсутствует
529	485688.95	2214431.37	Картометрический метод	5	Закрепление отсутствует
530	485671.61	2214428.58	Картометрический метод	5	Закрепление отсутствует
531	485630.72	2214424.38	Картометрический метод	5	Закрепление отсутствует
532	485610.17	2214422.28	Картометрический метод	5	Закрепление отсутствует
533	485589.94	2214419.07	Картометрический метод	5	Закрепление отсутствует
534	485567.38	2214422.55	Картометрический метод	5	Закрепление отсутствует
535	485540.23	2214426.69	Картометрический метод	5	Закрепление отсутствует
536	485499.89	2214411.99	Картометрический метод	5	Закрепление отсутствует
537	485469.79	2214391.29	Картометрический метод	5	Закрепление отсутствует
538	485454.01	2214384.60	Картометрический метод	5	Закрепление отсутствует
539	485452.34	2214383.88	Картометрический метод	5	Закрепление отсутствует
540	485452.16	2214383.82	Картометрический метод	5	Закрепление отсутствует
541	485452.12	2214383.79	Картометрический метод	5	Закрепление отсутствует
542	485451.83	2214383.40	Картометрический метод	5	Закрепление отсутствует
543	485420.21	2214338.85	Картометрический метод	5	Закрепление отсутствует
544	485418.34	2214336.24	Картометрический метод	5	Закрепление отсутствует
545	485411.65	2214326.79	Картометрический метод	5	Закрепление отсутствует

2. Сведения о характерных точках границ объекта

Обозначение характерных точек границ	Координаты, м		Метод определения координат характерной точки	Средняя квадратическая погрешность положения характерной точки (Mt), м	Описание обозначения точки на местности (при наличии)
	X	Y			
1	2	3	4	5	6
546	485410.70	2214325.47	Картометрический метод	5	Закрепление отсутствует
547	485398.70	2214310.44	Картометрический метод	5	Закрепление отсутствует
548	485398.54	2214310.26	Картометрический метод	5	Закрепление отсутствует
549	485382.79	2214298.08	Картометрический метод	5	Закрепление отсутствует
550	485367.02	2214286.98	Картометрический метод	5	Закрепление отсутствует
551	485330.96	2214275.97	Картометрический метод	5	Закрепление отсутствует
552	485285.95	2214260.13	Картометрический метод	5	Закрепление отсутствует
553	485237.24	2214248.55	Картометрический метод	5	Закрепление отсутствует
554	485199.37	2214238.23	Картометрический метод	5	Закрепление отсутствует
555	485185.42	2214232.44	Картометрический метод	5	Закрепление отсутствует
556	485148.97	2214216.87	Картометрический метод	5	Закрепление отсутствует
557	485112.85	2214207.39	Картометрический метод	5	Закрепление отсутствует
558	485089.78	2214201.81	Картометрический метод	5	Закрепление отсутствует
559	485084.78	2214201.27	Картометрический метод	5	Закрепление отсутствует
560	485066.99	2214199.32	Картометрический метод	5	Закрепление отсутствует
561	485061.08	2214198.69	Картометрический метод	5	Закрепление отсутствует
562	485052.31	2214199.08	Картометрический метод	5	Закрепление отсутствует
563	485062.82	2214171.90	Картометрический метод	5	Закрепление отсутствует
564	485089.21	2214174.81	Картометрический метод	5	Закрепление отсутствует
565	485127.04	2214182.43	Картометрический метод	5	Закрепление отсутствует
566	485167.85	2214187.44	Картометрический метод	5	Закрепление отсутствует
567	485192.38	2214186.99	Картометрический метод	5	Закрепление отсутствует
568	485218.22	2214201.51	Картометрический метод	5	Закрепление отсутствует
569	485241.29	2214214.47	Картометрический метод	5	Закрепление отсутствует
570	485281.58	2214216.12	Картометрический метод	5	Закрепление отсутствует

2. Сведения о характерных точках границ объекта

Обозначение характерных точек границ	Координаты, м		Метод определения координат характерной точки	Средняя квадратическая погрешность положения характерной точки (Mt), м	Описание обозначения точки на местности (при наличии)
	X	Y			
1	2	3	4	5	6
571	485285.14	2214216.27	Картометрический метод	5	Закрепление отсутствует
572	485289.62	2214215.34	Картометрический метод	5	Закрепление отсутствует
573	485305.31	2214212.10	Картометрический метод	5	Закрепление отсутствует
574	485334.10	2214220.05	Картометрический метод	5	Закрепление отсутствует
575	485345.17	2214228.48	Картометрический метод	5	Закрепление отсутствует
576	485348.21	2214230.82	Картометрический метод	5	Закрепление отсутствует
577	485348.68	2214231.18	Картометрический метод	5	Закрепление отсутствует
578	485354.00	2214235.26	Картометрический метод	5	Закрепление отсутствует
579	485372.26	2214260.34	Картометрический метод	5	Закрепление отсутствует
580	485394.68	2214280.08	Картометрический метод	5	Закрепление отсутствует
581	485404.84	2214289.02	Картометрический метод	5	Закрепление отсутствует
582	485426.38	2214306.87	Картометрический метод	5	Закрепление отсутствует
583	485429.30	2214296.13	Картометрический метод	5	Закрепление отсутствует
584	485440.07	2214256.38	Картометрический метод	5	Закрепление отсутствует
585	485420.23	2214231.45	Картометрический метод	5	Закрепление отсутствует
586	485428.42	2214217.11	Картометрический метод	5	Закрепление отсутствует
587	485459.72	2214232.20	Картометрический метод	5	Закрепление отсутствует
588	485459.32	2214239.70	Картометрический метод	5	Закрепление отсутствует
589	485469.40	2214252.30	Картометрический метод	5	Закрепление отсутствует
590	485482.69	2214258.12	Картометрический метод	5	Закрепление отсутствует
591	485482.84	2214261.09	Картометрический метод	5	Закрепление отсутствует
592	485484.11	2214263.37	Картометрический метод	5	Закрепление отсутствует
593	485493.83	2214273.48	Картометрический метод	5	Закрепление отсутствует
594	485509.42	2214275.94	Картометрический метод	5	Закрепление отсутствует
595	485556.17	2214286.38	Картометрический метод	5	Закрепление отсутствует

2. Сведения о характерных точках границ объекта

Обозначение характерных точек границ	Координаты, м		Метод определения координат характерной точки	Средняя квадратическая погрешность положения характерной точки (Mt), м	Описание обозначения точки на местности (при наличии)
	X	Y			
1	2	3	4	5	6
596	485575.09	2214303.09	Картометрический метод	5	Закрепление отсутствует
597	485551.21	2214297.18	Картометрический метод	5	Закрепление отсутствует
598	485530.31	2214342.60	Картометрический метод	5	Закрепление отсутствует
599	485574.28	2214362.82	Картометрический метод	5	Закрепление отсутствует
600	485585.60	2214338.28	Картометрический метод	5	Закрепление отсутствует
601	485616.74	2214363.15	Картометрический метод	5	Закрепление отсутствует
602	485619.82	2214357.75	Картометрический метод	5	Закрепление отсутствует
603	485663.89	2214400.17	Картометрический метод	5	Закрепление отсутствует
604	485669.08	2214398.85	Картометрический метод	5	Закрепление отсутствует
605	485708.12	2214410.58	Картометрический метод	5	Закрепление отсутствует
606	485710.96	2214402.51	Картометрический метод	5	Закрепление отсутствует
607	485713.12	2214397.74	Картометрический метод	5	Закрепление отсутствует
608	485754.91	2214430.44	Картометрический метод	5	Закрепление отсутствует
609	485758.30	2214431.91	Картометрический метод	5	Закрепление отсутствует
610	485839.76	2214455.37	Картометрический метод	5	Закрепление отсутствует
611	485857.48	2214456.81	Картометрический метод	5	Закрепление отсутствует
612	485877.65	2214458.40	Картометрический метод	5	Закрепление отсутствует
613	485893.15	2214461.85	Картометрический метод	5	Закрепление отсутствует
614	485901.49	2214467.64	Картометрический метод	5	Закрепление отсутствует
615	485915.11	2214478.89	Картометрический метод	5	Закрепление отсутствует
616	485935.88	2214488.79	Картометрический метод	5	Закрепление отсутствует
617	485954.45	2214512.88	Картометрический метод	5	Закрепление отсутствует
618	485994.26	2214521.61	Картометрический метод	5	Закрепление отсутствует
619	485995.96	2214514.71	Картометрический метод	5	Закрепление отсутствует
620	486031.37	2214518.49	Картометрический метод	5	Закрепление отсутствует

2. Сведения о характерных точках границ объекта

Обозначение характерных точек границ	Координаты, м		Метод определения координат характерной точки	Средняя квадратическая погрешность положения характерной точки (Mt), м	Описание обозначения точки на местности (при наличии)
	X	Y			
1	2	3	4	5	6
621	486049.76	2214496.98	Картометрический метод	5	Закрепление отсутствует
622	486055.19	2214481.95	Картометрический метод	5	Закрепление отсутствует
623	486057.17	2214467.61	Картометрический метод	5	Закрепление отсутствует
624	486064.37	2214457.02	Картометрический метод	5	Закрепление отсутствует
625	486063.37	2214443.04	Картометрический метод	5	Закрепление отсутствует
626	486054.97	2214424.53	Картометрический метод	5	Закрепление отсутствует
627	486065.14	2214425.73	Картометрический метод	5	Закрепление отсутствует
628	486076.37	2214371.64	Картометрический метод	5	Закрепление отсутствует
629	486057.01	2214330.45	Картометрический метод	5	Закрепление отсутствует
630	486062.29	2214327.03	Картометрический метод	5	Закрепление отсутствует
631	486089.68	2214309.36	Картометрический метод	5	Закрепление отсутствует
632	486099.76	2214307.89	Картометрический метод	5	Закрепление отсутствует
633	486104.27	2214307.23	Картометрический метод	5	Закрепление отсутствует
634	486104.26	2214307.53	Картометрический метод	5	Закрепление отсутствует
635	486104.11	2214312.63	Картометрический метод	5	Закрепление отсутствует
636	486102.64	2214339.57	Картометрический метод	5	Закрепление отсутствует
637	486102.88	2214371.79	Картометрический метод	5	Закрепление отсутствует
638	486105.04	2214398.97	Картометрический метод	5	Закрепление отсутствует
639	486107.08	2214409.86	Картометрический метод	5	Закрепление отсутствует
640	486109.66	2214429.09	Картометрический метод	5	Закрепление отсутствует
641	486110.47	2214448.65	Картометрический метод	5	Закрепление отсутствует
642	486109.12	2214466.38	Картометрический метод	5	Закрепление отсутствует
497	486104.23	2214479.70	Картометрический метод	5	Закрепление отсутствует
643	484313.33	2216859.75	Картометрический метод	5	Закрепление отсутствует
644	484289.71	2216887.65	Картометрический метод	5	Закрепление отсутствует

2. Сведения о характерных точках границ объекта

Обозначение характерных точек границ	Координаты, м		Метод определения координат характерной точки	Средняя квадратическая погрешность положения характерной точки (Mt), м	Описание обозначения точки на местности (при наличии)
	X	Y			
1	2	3	4	5	6
645	484309.03	2216913.33	Картометрический метод	5	Закрепление отсутствует
646	484311.98	2216916.06	Картометрический метод	5	Закрепление отсутствует
647	484314.41	2216920.86	Картометрический метод	5	Закрепление отсутствует
648	484336.70	2216936.10	Картометрический метод	5	Закрепление отсутствует
649	484335.35	2216939.07	Картометрический метод	5	Закрепление отсутствует
650	484335.74	2216943.63	Картометрический метод	5	Закрепление отсутствует
651	484362.17	2216962.92	Картометрический метод	5	Закрепление отсутствует
652	484365.85	2216955.84	Картометрический метод	5	Закрепление отсутствует
653	484393.76	2216977.92	Картометрический метод	5	Закрепление отсутствует
654	484428.73	2216989.32	Картометрический метод	5	Закрепление отсутствует
655	484519.36	2216995.92	Картометрический метод	5	Закрепление отсутствует
656	484543.48	2216998.41	Картометрический метод	5	Закрепление отсутствует
657	484567.39	2217002.19	Картометрический метод	5	Закрепление отсутствует
658	484578.61	2217005.82	Картометрический метод	5	Закрепление отсутствует
659	484621.52	2216953.98	Картометрический метод	5	Закрепление отсутствует
660	484623.67	2216954.58	Картометрический метод	5	Закрепление отсутствует
661	484631.24	2216963.13	Картометрический метод	5	Закрепление отсутствует
662	484627.70	2216966.22	Картометрический метод	5	Закрепление отсутствует
663	484607.23	2216985.54	Картометрический метод	5	Закрепление отсутствует
664	484583.63	2217007.44	Картометрический метод	5	Закрепление отсутствует
665	484569.98	2217020.10	Картометрический метод	5	Закрепление отсутствует
666	484559.63	2217029.13	Картометрический метод	5	Закрепление отсутствует
667	484534.21	2217051.30	Картометрический метод	5	Закрепление отсутствует
668	484530.64	2217054.15	Картометрический метод	5	Закрепление отсутствует
669	484505.11	2217021.99	Картометрический метод	5	Закрепление отсутствует

2. Сведения о характерных точках границ объекта

Обозначение характерных точек границ	Координаты, м		Метод определения координат характерной точки	Средняя квадратическая погрешность положения характерной точки (Mt), м	Описание обозначения точки на местности (при наличии)
	X	Y			
1	2	3	4	5	6
670	484401.68	2217008.49	Картометрический метод	5	Закрепление отсутствует
671	484372.18	2217003.93	Картометрический метод	5	Закрепление отсутствует
672	484322.48	2216990.43	Картометрический метод	5	Закрепление отсутствует
673	484323.67	2216978.07	Картометрический метод	5	Закрепление отсутствует
674	484324.12	2216973.33	Картометрический метод	5	Закрепление отсутствует
675	484282.42	2216965.44	Картометрический метод	5	Закрепление отсутствует
676	484270.97	2216962.86	Картометрический метод	5	Закрепление отсутствует
677	484257.47	2216957.67	Картометрический метод	5	Закрепление отсутствует
678	484254.19	2216949.42	Картометрический метод	5	Закрепление отсутствует
679	484242.35	2216937.87	Картометрический метод	5	Закрепление отсутствует
680	484237.54	2216934.45	Картометрический метод	5	Закрепление отсутствует
681	484235.81	2216933.52	Картометрический метод	5	Закрепление отсутствует
682	484228.85	2216931.87	Картометрический метод	5	Закрепление отсутствует
683	484227.82	2216946.30	Картометрический метод	5	Закрепление отсутствует
684	484209.02	2216944.95	Картометрический метод	5	Закрепление отсутствует
685	484198.33	2216945.82	Картометрический метод	5	Закрепление отсутствует
686	484196.00	2216994.39	Картометрический метод	5	Закрепление отсутствует
687	484181.18	2216989.56	Картометрический метод	5	Закрепление отсутствует
688	484179.07	2217000.33	Картометрический метод	5	Закрепление отсутствует
689	484138.90	2217014.43	Картометрический метод	5	Закрепление отсутствует
690	484136.77	2217014.07	Картометрический метод	5	Закрепление отсутствует
691	484110.41	2217008.34	Картометрический метод	5	Закрепление отсутствует
692	484110.11	2217005.55	Картометрический метод	5	Закрепление отсутствует
693	484108.76	2217005.55	Картометрический метод	5	Закрепление отсутствует
694	484076.72	2217004.95	Картометрический метод	5	Закрепление отсутствует

2. Сведения о характерных точках границ объекта

Обозначение характерных точек границ	Координаты, м		Метод определения координат характерной точки	Средняя квадратическая погрешность положения характерной точки (Mt), м	Описание обозначения точки на местности (при наличии)
	X	Y			
1	2	3	4	5	6
695	484053.62	2216967.39	Картометрический метод	5	Закрепление отсутствует
696	484050.14	2216968.95	Картометрический метод	5	Закрепление отсутствует
697	484021.52	2216982.63	Картометрический метод	5	Закрепление отсутствует
698	483984.68	2217004.65	Картометрический метод	5	Закрепление отсутствует
699	483941.02	2217022.68	Картометрический метод	5	Закрепление отсутствует
700	483941.45	2217038.43	Картометрический метод	5	Закрепление отсутствует
701	483927.79	2217050.73	Картометрический метод	5	Закрепление отсутствует
702	483865.54	2217115.08	Картометрический метод	5	Закрепление отсутствует
703	483838.87	2217104.34	Картометрический метод	5	Закрепление отсутствует
704	483830.06	2217101.37	Картометрический метод	5	Закрепление отсутствует
705	483821.26	2217098.67	Картометрический метод	5	Закрепление отсутствует
706	483807.29	2217094.35	Картометрический метод	5	Закрепление отсутствует
707	483782.75	2217096.39	Картометрический метод	5	Закрепление отсутствует
708	483766.06	2217107.37	Картометрический метод	5	Закрепление отсутствует
709	483730.09	2217131.07	Картометрический метод	5	Закрепление отсутствует
710	483691.46	2217156.54	Картометрический метод	5	Закрепление отсутствует
711	483681.02	2217205.47	Картометрический метод	5	Закрепление отсутствует
712	483654.14	2217283.74	Картометрический метод	5	Закрепление отсутствует
713	483656.17	2217307.98	Картометрический метод	5	Закрепление отсутствует
714	483664.39	2217330.87	Картометрический метод	5	Закрепление отсутствует
715	483676.82	2217368.40	Картометрический метод	5	Закрепление отсутствует
716	483683.56	2217375.81	Картометрический метод	5	Закрепление отсутствует
717	483679.57	2217377.43	Картометрический метод	5	Закрепление отсутствует
718	483654.05	2217349.14	Картометрический метод	5	Закрепление отсутствует
719	483647.32	2217336.24	Картометрический метод	5	Закрепление отсутствует

2. Сведения о характерных точках границ объекта

Обозначение характерных точек границ	Координаты, м		Метод определения координат характерной точки	Средняя квадратическая погрешность положения характерной точки (Mt), м	Описание обозначения точки на местности (при наличии)
	X	Y			
1	2	3	4	5	6
720	483641.35	2217318.36	Картометрический метод	5	Закрепление отсутствует
721	483640.75	2217316.56	Картометрический метод	5	Закрепление отсутствует
722	483640.70	2217316.02	Картометрический метод	5	Закрепление отсутствует
723	483637.91	2217287.34	Картометрический метод	5	Закрепление отсутствует
724	483637.82	2217286.41	Картометрический метод	5	Закрепление отсутствует
725	483638.21	2217284.67	Картометрический метод	5	Закрепление отсутствует
726	483641.53	2217269.67	Картометрический метод	5	Закрепление отсутствует
727	483642.34	2217267.93	Картометрический метод	5	Закрепление отсутствует
728	483645.40	2217262.86	Картометрический метод	5	Закрепление отсутствует
729	483647.21	2217258.21	Картометрический метод	5	Закрепление отсутствует
730	483648.28	2217252.69	Картометрический метод	5	Закрепление отсутствует
731	483648.65	2217247.83	Картометрический метод	5	Закрепление отсутствует
732	483647.93	2217242.37	Картометрический метод	5	Закрепление отсутствует
733	483647.42	2217236.46	Картометрический метод	5	Закрепление отсутствует
734	483646.25	2217230.31	Картометрический метод	5	Закрепление отсутствует
735	483644.96	2217224.40	Картометрический метод	5	Закрепление отсутствует
736	483643.90	2217218.49	Картометрический метод	5	Закрепление отсутствует
737	483643.21	2217212.07	Картометрический метод	5	Закрепление отсутствует
738	483645.58	2217192.57	Картометрический метод	5	Закрепление отсутствует
739	483645.59	2217192.57	Картометрический метод	5	Закрепление отсутствует
740	483647.09	2217186.84	Картометрический метод	5	Закрепление отсутствует
741	483649.82	2217180.81	Картометрический метод	5	Закрепление отсутствует
742	483653.21	2217174.75	Картометрический метод	5	Закрепление отсутствует
743	483655.10	2217169.20	Картометрический метод	5	Закрепление отсутствует
744	483659.21	2217161.88	Картометрический метод	5	Закрепление отсутствует

2. Сведения о характерных точках границ объекта

Обозначение характерных точек границ	Координаты, м		Метод определения координат характерной точки	Средняя квадратическая погрешность положения характерной точки (Mt), м	Описание обозначения точки на местности (при наличии)
	X	Y			
1	2	3	4	5	6
745	483661.04	2217159.87	Картометрический метод	5	Закрепление отсутствует
746	483665.53	2217155.04	Картометрический метод	5	Закрепление отсутствует
747	483673.28	2217148.89	Картометрический метод	5	Закрепление отсутствует
748	483678.11	2217143.46	Картометрический метод	5	Закрепление отсутствует
749	483682.43	2217136.05	Картометрический метод	5	Закрепление отсутствует
750	483686.39	2217128.58	Картометрический метод	5	Закрепление отсутствует
751	483691.25	2217121.65	Картометрический метод	5	Закрепление отсутствует
752	483696.20	2217117.09	Картометрический метод	5	Закрепление отсутствует
753	483701.12	2217113.16	Картометрический метод	5	Закрепление отсутствует
754	483706.61	2217109.50	Картометрический метод	5	Закрепление отсутствует
755	483711.55	2217107.16	Картометрический метод	5	Закрепление отсутствует
756	483716.57	2217104.58	Картометрический метод	5	Закрепление отсутствует
757	483721.73	2217100.59	Картометрический метод	5	Закрепление отсутствует
758	483726.32	2217097.38	Картометрический метод	5	Закрепление отсутствует
759	483730.94	2217094.65	Картометрический метод	5	Закрепление отсутствует
760	483734.53	2217091.83	Картометрический метод	5	Закрепление отсутствует
761	483737.78	2217088.92	Картометрический метод	5	Закрепление отсутствует
762	483740.26	2217085.86	Картометрический метод	5	Закрепление отсутствует
763	483743.99	2217080.37	Картометрический метод	5	Закрепление отсутствует
764	483748.58	2217076.26	Картометрический метод	5	Закрепление отсутствует
765	483754.87	2217073.08	Картометрический метод	5	Закрепление отсутствует
766	483759.55	2217071.52	Картометрический метод	5	Закрепление отсутствует
767	483764.57	2217071.10	Картометрический метод	5	Закрепление отсутствует
768	483769.58	2217071.43	Картометрический метод	5	Закрепление отсутствует
769	483773.69	2217071.94	Картометрический метод	5	Закрепление отсутствует

2. Сведения о характерных точках границ объекта

Обозначение характерных точек границ	Координаты, м		Метод определения координат характерной точки	Средняя квадратическая погрешность положения характерной точки (Mt), м	Описание обозначения точки на местности (при наличии)
	X	Y			
1	2	3	4	5	6
770	483778.49	2217073.29	Картометрический метод	5	Закрепление отсутствует
771	483784.04	2217075.00	Картометрический метод	5	Закрепление отсутствует
772	483791.27	2217076.65	Картометрический метод	5	Закрепление отсутствует
773	483796.72	2217077.31	Картометрический метод	5	Закрепление отсутствует
774	483801.62	2217077.52	Картометрический метод	5	Закрепление отсутствует
775	483806.08	2217077.40	Картометрический метод	5	Закрепление отсутствует
776	483811.10	2217076.83	Картометрический метод	5	Закрепление отсутствует
777	483815.54	2217076.71	Картометрический метод	5	Закрепление отсутствует
778	483820.01	2217077.19	Картометрический метод	5	Закрепление отсутствует
779	483823.01	2217077.73	Картометрический метод	5	Закрепление отсутствует
780	483825.68	2217078.45	Картометрический метод	5	Закрепление отсутствует
781	483833.24	2217081.09	Картометрический метод	5	Закрепление отсутствует
782	483843.68	2217084.42	Картометрический метод	5	Закрепление отсутствует
783	483848.78	2217085.17	Картометрический метод	5	Закрепление отсутствует
784	483854.47	2217085.50	Картометрический метод	5	Закрепление отсутствует
785	483859.49	2217085.44	Картометрический метод	5	Закрепление отсутствует
786	483864.83	2217085.05	Картометрический метод	5	Закрепление отсутствует
787	483872.11	2217083.01	Картометрический метод	5	Закрепление отсутствует
788	483878.71	2217079.56	Картометрический метод	5	Закрепление отсутствует
789	483884.09	2217075.57	Картометрический метод	5	Закрепление отсутствует
790	483888.92	2217071.79	Картометрический метод	5	Закрепление отсутствует
791	483893.98	2217066.06	Картометрический метод	5	Закрепление отсутствует
792	483896.90	2217062.55	Картометрический метод	5	Закрепление отсутствует
793	483899.83	2217060.21	Картометрический метод	5	Закрепление отсутствует
794	483902.63	2217057.42	Картометрический метод	5	Закрепление отсутствует

2. Сведения о характерных точках границ объекта

Обозначение характерных точек границ	Координаты, м		Метод определения координат характерной точки	Средняя квадратическая погрешность положения характерной точки (Mt), м	Описание обозначения точки на местности (при наличии)
	X	Y			
1	2	3	4	5	6
795	483904.67	2217054.18	Картометрический метод	5	Закрепление отсутствует
796	483905.81	2217051.81	Картометрический метод	5	Закрепление отсутствует
797	483906.52	2217048.12	Картометрический метод	5	Закрепление отсутствует
798	483906.55	2217044.55	Картометрический метод	5	Закрепление отсутствует
799	483906.49	2217040.59	Картометрический метод	5	Закрепление отсутствует
800	483906.76	2217036.81	Картометрический метод	5	Закрепление отсутствует
801	483908.39	2217014.13	Картометрический метод	5	Закрепление отсутствует
802	483913.10	2217003.51	Картометрический метод	5	Закрепление отсутствует
803	483915.49	2217000.96	Картометрический метод	5	Закрепление отсутствует
804	483916.21	2217000.36	Картометрический метод	5	Закрепление отсутствует
805	483917.89	2216999.40	Картометрический метод	5	Закрепление отсутствует
806	483919.78	2216998.80	Картометрический метод	5	Закрепление отсутствует
807	483922.01	2216998.80	Картометрический метод	5	Закрепление отсутствует
808	483924.56	2216998.89	Картометрический метод	5	Закрепление отсутствует
809	483926.47	2216998.86	Картометрический метод	5	Закрепление отсутствует
810	483928.03	2216998.71	Картометрический метод	5	Закрепление отсутствует
811	483929.59	2216998.05	Картометрический метод	5	Закрепление отсутствует
812	483930.94	2216997.12	Картометрический метод	5	Закрепление отсутствует
813	483932.29	2216996.04	Картометрический метод	5	Закрепление отсутствует
814	483933.97	2216995.02	Картометрический метод	5	Закрепление отсутствует
815	483935.53	2216995.02	Картометрический метод	5	Закрепление отсутствует
816	483937.09	2216995.20	Картометрический метод	5	Закрепление отсутствует
817	483938.63	2216995.98	Картометрический метод	5	Закрепление отсутствует
818	483939.85	2216997.27	Картометрический метод	5	Закрепление отсутствует
819	483941.17	2216998.98	Картометрический метод	5	Закрепление отсутствует

2. Сведения о характерных точках границ объекта

Обозначение характерных точек границ	Координаты, м		Метод определения координат характерной точки	Средняя квадратическая погрешность положения характерной точки (Mt), м	Описание обозначения точки на местности (при наличии)
	X	Y			
1	2	3	4	5	6
820	483942.50	2216999.94	Картометрический метод	5	Закрепление отсутствует
821	483943.94	2217000.12	Картометрический метод	5	Закрепление отсутствует
822	483945.50	2216999.91	Картометрический метод	5	Закрепление отсутствует
823	483946.63	2216999.31	Картометрический метод	5	Закрепление отсутствует
824	483948.31	2216998.32	Картометрический метод	5	Закрепление отсутствует
825	483951.11	2216997.00	Картометрический метод	5	Закрепление отсутствует
826	483956.12	2216995.86	Картометрический метод	5	Закрепление отсутствует
827	483960.58	2216995.80	Картометрический метод	5	Закрепление отсутствует
828	483965.27	2216995.86	Картометрический метод	5	Закрепление отсутствует
829	483968.39	2216995.38	Картометрический метод	5	Закрепление отсутствует
830	483970.85	2216994.57	Картометрический метод	5	Закрепление отсутствует
831	483973.87	2216993.04	Картометрический метод	5	Закрепление отсутствует
832	483976.34	2216991.81	Картометрический метод	5	Закрепление отсутствует
833	483980.15	2216989.41	Картометрический метод	5	Закрепление отсутствует
834	483985.40	2216986.38	Картометрический метод	5	Закрепление отсутствует
835	483989.44	2216984.64	Картометрический метод	5	Закрепление отсутствует
836	483993.91	2216982.57	Картометрический метод	5	Закрепление отсутствует
837	483996.71	2216981.07	Картометрический метод	5	Закрепление отсутствует
838	483999.95	2216979.63	Картометрический метод	5	Закрепление отсутствует
839	484003.76	2216977.32	Картометрический метод	5	Закрепление отсутствует
840	484006.57	2216975.10	Картометрический метод	5	Закрепление отсутствует
841	484008.49	2216973.54	Картометрический метод	5	Закрепление отсутствует
842	484010.51	2216971.86	Картометрический метод	5	Закрепление отсутствует
843	484011.86	2216970.39	Картометрический метод	5	Закрепление отсутствует
844	484012.76	2216969.25	Картометрический метод	5	Закрепление отсутствует

2. Сведения о характерных точках границ объекта

Обозначение характерных точек границ	Координаты, м		Метод определения координат характерной точки	Средняя квадратическая погрешность положения характерной точки (Mt), м	Описание обозначения точки на местности (при наличии)
	X	Y			
1	2	3	4	5	6
845	484013.78	2216967.72	Картометрический метод	5	Закрепление отсутствует
846	484014.68	2216965.68	Картометрический метод	5	Закрепление отсутствует
847	484015.49	2216963.70	Картометрический метод	5	Закрепление отсутствует
848	484016.17	2216961.78	Картометрический метод	5	Закрепление отсутствует
849	484017.08	2216959.08	Картометрический метод	5	Закрепление отсутствует
850	484017.77	2216957.25	Картометрический метод	5	Закрепление отсутствует
851	484018.90	2216955.66	Картометрический метод	5	Закрепление отсутствует
852	484020.02	2216954.34	Картометрический метод	5	Закрепление отсутствует
853	484021.25	2216953.20	Картометрический метод	5	Закрепление отсутствует
854	484022.95	2216951.13	Картометрический метод	5	Закрепление отсутствует
855	484024.85	2216949.57	Картометрический метод	5	Закрепление отсутствует
856	484026.41	2216948.82	Картометрический метод	5	Закрепление отсутствует
857	484028.32	2216948.19	Картометрический метод	5	Закрепление отсутствует
858	484030.22	2216947.65	Картометрический метод	5	Закрепление отсутствует
859	484032.23	2216946.84	Картометрический метод	5	Закрепление отсутствует
860	484034.47	2216946.03	Картометрический метод	5	Закрепление отсутствует
861	484036.70	2216945.79	Картометрический метод	5	Закрепление отсутствует
862	484038.82	2216945.79	Картометрический метод	5	Закрепление отсутствует
863	484040.93	2216946.03	Картометрический метод	5	Закрепление отсутствует
864	484042.82	2216946.39	Картометрический метод	5	Закрепление отсутствует
865	484044.94	2216946.48	Картометрический метод	5	Закрепление отсутствует
866	484046.72	2216946.42	Картометрический метод	5	Закрепление отсутствует
867	484048.94	2216946.39	Картометрический метод	5	Закрепление отсутствует
868	484052.18	2216946.27	Картометрический метод	5	Закрепление отсутствует
869	484057.43	2216945.97	Картометрический метод	5	Закрепление отсутствует

2. Сведения о характерных точках границ объекта

Обозначение характерных точек границ	Координаты, м		Метод определения координат характерной точки	Средняя квадратическая погрешность положения характерной точки (Mt), м	Описание обозначения точки на местности (при наличии)
	X	Y			
1	2	3	4	5	6
870	484061.89	2216946.00	Картометрический метод	5	Закрепление отсутствует
871	484065.01	2216946.21	Картометрический метод	5	Закрепление отсутствует
872	484067.90	2216947.05	Картометрический метод	5	Закрепление отсутствует
873	484069.78	2216948.01	Картометрический метод	5	Закрепление отсутствует
874	484071.11	2216949.00	Картометрический метод	5	Закрепление отсутствует
875	484072.42	2216950.74	Картометрический метод	5	Закрепление отсутствует
876	484073.75	2216952.63	Картометрический метод	5	Закрепление отсутствует
877	484074.74	2216954.07	Картометрический метод	5	Закрепление отсутствует
878	484075.84	2216955.63	Картометрический метод	5	Закрепление отсутствует
879	484077.16	2216957.01	Картометрический метод	5	Закрепление отсутствует
880	484078.58	2216957.97	Картометрический метод	5	Закрепление отсутствует
881	484080.58	2216959.74	Картометрический метод	5	Закрепление отсутствует
882	484083.02	2216961.51	Картометрический метод	5	Закрепление отсутствует
883	484084.67	2216963.22	Картометрический метод	5	Закрепление отсутствует
884	484085.99	2216964.87	Картометрический метод	5	Закрепление отсутствует
885	484086.53	2216966.43	Картометрический метод	5	Закрепление отсутствует
886	484086.86	2216967.75	Картометрический метод	5	Закрепление отсутствует
887	484086.85	2216969.58	Картометрический метод	5	Закрепление отсутствует
888	484087.04	2216971.50	Картометрический метод	5	Закрепление отсутствует
889	484087.82	2216972.85	Картометрический метод	5	Закрепление отсутствует
890	484088.14	2216974.50	Картометрический метод	5	Закрепление отсутствует
891	484088.12	2216976.21	Картометрический метод	5	Закрепление отсутствует
892	484087.88	2216978.64	Картометрический метод	5	Закрепление отсутствует
893	484087.97	2216980.02	Картометрический метод	5	Закрепление отсутствует
894	484088.51	2216982.36	Картометрический метод	5	Закрепление отсутствует

2. Сведения о характерных точках границ объекта

Обозначение характерных точек границ	Координаты, м		Метод определения координат характерной точки	Средняя квадратическая погрешность положения характерной точки (Mt), м	Описание обозначения точки на местности (при наличии)
	X	Y			
1	2	3	4	5	6
895	484089.73	2216984.01	Картометрический метод	5	Закрепление отсутствует
896	484090.94	2216985.15	Картометрический метод	5	Закрепление отсутствует
897	484092.50	2216985.93	Картометрический метод	5	Закрепление отсутствует
898	484093.94	2216986.20	Картометрический метод	5	Закрепление отсутствует
899	484095.71	2216986.38	Картометрический метод	5	Закрепление отсутствует
900	484098.05	2216986.41	Картометрический метод	5	Закрепление отсутствует
901	484101.40	2216986.05	Картометрический метод	5	Закрепление отсутствует
902	484103.65	2216985.75	Картометрический метод	5	Закрепление отсутствует
903	484105.76	2216985.48	Картометрический метод	5	Закрепление отсутствует
904	484107.88	2216985.39	Картометрический метод	5	Закрепление отсутствует
905	484110.10	2216985.75	Картометрический метод	5	Закрепление отсутствует
906	484111.99	2216986.20	Картометрический метод	5	Закрепление отсутствует
907	484114.10	2216986.56	Картометрический метод	5	Закрепление отсутствует
908	484116.32	2216987.01	Картометрический метод	5	Закрепление отсутствует
909	484119.55	2216988.75	Картометрический метод	5	Закрепление отсутствует
910	484122.31	2216990.43	Картометрический метод	5	Закрепление отсутствует
911	484124.87	2216991.57	Картометрический метод	5	Закрепление отсутствует
912	484126.64	2216992.20	Картометрический метод	5	Закрепление отсутствует
913	484127.87	2216992.41	Картометрический метод	5	Закрепление отсутствует
914	484129.54	2216992.44	Картометрический метод	5	Закрепление отсутствует
915	484131.55	2216992.11	Картометрический метод	5	Закрепление отсутствует
916	484133.21	2216991.69	Картометрический метод	5	Закрепление отсутствует
917	484135.57	2216991.21	Картометрический метод	5	Закрепление отсутствует
918	484141.03	2216990.64	Картометрический метод	5	Закрепление отсутствует
919	484142.60	2216990.52	Картометрический метод	5	Закрепление отсутствует

2. Сведения о характерных точках границ объекта

Обозначение характерных точек границ	Координаты, м		Метод определения координат характерной точки	Средняя квадратическая погрешность положения характерной точки (Mt), м	Описание обозначения точки на местности (при наличии)
	X	Y			
1	2	3	4	5	6
920	484143.92	2216990.31	Картометрический метод	5	Закрепление отсутствует
921	484145.26	2216990.25	Картометрический метод	5	Закрепление отсутствует
922	484146.94	2216990.04	Картометрический метод	5	Закрепление отсутствует
923	484149.40	2216989.86	Картометрический метод	5	Закрепление отсутствует
924	484153.07	2216989.62	Картометрический метод	5	Закрепление отсутствует
925	484155.98	2216989.02	Картометрический метод	5	Закрепление отсутствует
926	484157.99	2216988.18	Картометрический метод	5	Закрепление отсутствует
927	484160.24	2216986.65	Картометрический метод	5	Закрепление отсутствует
928	484162.70	2216985.39	Картометрический метод	5	Закрепление отсутствует
929	484164.83	2216983.71	Картометрический метод	5	Закрепление отсутствует
930	484167.64	2216981.13	Картометрический метод	5	Закрепление отсутствует
931	484169.66	2216979.39	Картометрический метод	5	Закрепление отсутствует
932	484171.67	2216977.74	Картометрический метод	5	Закрепление отсутствует
933	484173.47	2216976.78	Картометрический метод	5	Закрепление отсутствует
934	484175.03	2216976.12	Картометрический метод	5	Закрепление отсутствует
935	484176.83	2216975.43	Картометрический метод	5	Закрепление отсутствует
936	484178.50	2216975.28	Картометрический метод	5	Закрепление отсутствует
937	484179.61	2216975.16	Картометрический метод	5	Закрепление отсутствует
938	484180.96	2216974.68	Картометрический метод	5	Закрепление отсутствует
939	484181.74	2216973.54	Картометрический метод	5	Закрепление отсутствует
940	484182.53	2216971.95	Картометрический метод	5	Закрепление отсутствует
941	484183.55	2216970.39	Картометрический метод	5	Закрепление отсутствует
942	484184.24	2216969.37	Картометрический метод	5	Закрепление отсутствует
943	484184.92	2216967.78	Картометрический метод	5	Закрепление отсутствует
944	484185.71	2216966.07	Картометрический метод	5	Закрепление отсутствует

2. Сведения о характерных точках границ объекта

Обозначение характерных точек границ	Координаты, м		Метод определения координат характерной точки	Средняя квадратическая погрешность положения характерной точки (Mt), м	Описание обозначения точки на местности (при наличии)
	X	Y			
1	2	3	4	5	6
945	484186.51	2216964.18	Картометрический метод	5	Закрепление отсутствует
946	484187.42	2216962.26	Картометрический метод	5	Закрепление отсутствует
947	484188.20	2216960.85	Картометрический метод	5	Закрепление отсутствует
948	484189.01	2216959.41	Картометрический метод	5	Закрепление отсутствует
949	484189.69	2216957.61	Картометрический метод	5	Закрепление отсутствует
950	484190.26	2216955.90	Картометрический метод	5	Закрепление отсутствует
951	484190.72	2216953.92	Картометрический метод	5	Закрепление отсутствует
952	484191.19	2216952.21	Картометрический метод	5	Закрепление отсутствует
953	484191.65	2216949.69	Картометрический метод	5	Закрепление отсутствует
954	484192.46	2216947.11	Картометрический метод	5	Закрепление отсутствует
955	484193.15	2216945.34	Картометрический метод	5	Закрепление отсутствует
956	484193.48	2216943.57	Картометрический метод	5	Закрепление отсутствует
957	484193.51	2216942.37	Картометрический метод	5	Закрепление отсутствует
958	484193.30	2216941.08	Картометрический метод	5	Закрепление отсутствует
959	484192.64	2216939.91	Картометрический метод	5	Закрепление отсутствует
960	484191.64	2216939.16	Картометрический метод	5	Закрепление отсутствует
961	484190.75	2216938.41	Картометрический метод	5	Закрепление отсутствует
962	484190.35	2216937.93	Картометрический метод	5	Закрепление отсутствует
963	484191.19	2216929.14	Картометрический метод	5	Закрепление отсутствует
964	484192.72	2216926.08	Картометрический метод	5	Закрепление отсутствует
965	484192.97	2216926.08	Картометрический метод	5	Закрепление отсутствует
966	484194.32	2216926.08	Картометрический метод	5	Закрепление отсутствует
967	484195.67	2216926.11	Картометрический метод	5	Закрепление отсутствует
968	484196.89	2216925.81	Картометрический метод	5	Закрепление отсутствует
969	484198.22	2216925.18	Картометрический метод	5	Закрепление отсутствует

2. Сведения о характерных точках границ объекта

Обозначение характерных точек границ	Координаты, м		Метод определения координат характерной точки	Средняя квадратическая погрешность положения характерной точки (Mt), м	Описание обозначения точки на местности (при наличии)
	X	Y			
1	2	3	4	5	6
970	484199.59	2216924.19	Картометрический метод	5	Закрепление отсутствует
971	484200.71	2216923.05	Картометрический метод	5	Закрепление отсутствует
972	484201.39	2216921.91	Картометрический метод	5	Закрепление отсутствует
973	484201.84	2216920.68	Картометрический метод	5	Закрепление отсутствует
974	484203.08	2216918.88	Картометрический метод	5	Закрепление отсутствует
975	484204.43	2216918.34	Картометрический метод	5	Закрепление отсутствует
976	484205.77	2216918.01	Картометрический метод	5	Закрепление отсутствует
977	484207.10	2216918.04	Картометрический метод	5	Закрепление отсутствует
978	484208.44	2216918.16	Картометрический метод	5	Закрепление отсутствует
979	484210.22	2216918.28	Картометрический метод	5	Закрепление отсутствует
980	484212.11	2216918.13	Картометрический метод	5	Закрепление отсутствует
981	484213.22	2216917.59	Картометрический метод	5	Закрепление отсутствует
982	484214.36	2216915.67	Картометрический метод	5	Закрепление отсутствует
983	484214.93	2216914.26	Картометрический метод	5	Закрепление отсутствует
984	484215.95	2216912.55	Картометрический метод	5	Закрепление отсутствует
985	484217.18	2216911.23	Картометрический метод	5	Закрепление отсутствует
986	484219.21	2216909.91	Картометрический метод	5	Закрепление отсутствует
987	484220.44	2216908.77	Картометрический метод	5	Закрепление отсутствует
988	484221.58	2216907.36	Картометрический метод	5	Закрепление отсутствует
989	484223.03	2216905.41	Картометрический метод	5	Закрепление отсутствует
990	484224.50	2216903.64	Картометрический метод	5	Закрепление отсутствует
991	484226.41	2216902.11	Картометрический метод	5	Закрепление отсутствует
992	484228.97	2216901.24	Картометрический метод	5	Закрепление отсутствует
993	484231.66	2216900.82	Картометрический метод	5	Закрепление отсутствует
994	484234.67	2216900.55	Картометрический метод	5	Закрепление отсутствует

2. Сведения о характерных точках границ объекта

Обозначение характерных точек границ	Координаты, м		Метод определения координат характерной точки	Средняя квадратическая погрешность положения характерной точки (Mt), м	Описание обозначения точки на местности (при наличии)
	X	Y			
1	2	3	4	5	6
995	484238.00	2216900.88	Картометрический метод	5	Закрепление отсутствует
996	484240.22	2216901.66	Картометрический метод	5	Закрепление отсутствует
997	484241.89	2216903.01	Картометрический метод	5	Закрепление отсутствует
998	484243.00	2216904.60	Картометрический метод	5	Закрепление отсутствует
999	484244.20	2216907.39	Картометрический метод	5	Закрепление отсутствует
1000	484245.28	2216910.15	Картометрический метод	5	Закрепление отсутствует
1001	484246.82	2216912.49	Картометрический метод	5	Закрепление отсутствует
1002	484248.25	2216914.23	Картометрический метод	5	Закрепление отсутствует
1003	484249.91	2216915.46	Картометрический метод	5	Закрепление отсутствует
1004	484251.92	2216916.03	Картометрический метод	5	Закрепление отсутствует
1005	484254.14	2216916.60	Картометрический метод	5	Закрепление отсутствует
1006	484256.69	2216917.38	Картометрический метод	5	Закрепление отсутствует
1007	484260.02	2216918.52	Картометрический метод	5	Закрепление отсутствует
1008	484263.68	2216919.87	Картометрический метод	5	Закрепление отсутствует
1009	484268.45	2216922.27	Картометрический метод	5	Закрепление отсутствует
1010	484274.99	2216925.12	Картометрический метод	5	Закрепление отсутствует
1011	484277.89	2216926.56	Картометрический метод	5	Закрепление отсутствует
1012	484280.87	2216928.99	Картометрический метод	5	Закрепление отсутствует
1013	484282.97	2216930.91	Картометрический метод	5	Закрепление отсутствует
1014	484284.40	2216932.98	Картометрический метод	5	Закрепление отсутствует
1015	484285.49	2216934.81	Картометрический метод	5	Закрепление отсутствует
1016	484286.36	2216936.79	Картометрический метод	5	Закрепление отсутствует
1017	484287.23	2216938.68	Картометрический метод	5	Закрепление отсутствует
1018	484289.48	2216940.09	Картометрический метод	5	Закрепление отсутствует
1019	484290.80	2216940.36	Картометрический метод	5	Закрепление отсутствует

2. Сведения о характерных точках границ объекта

Обозначение характерных точек границ	Координаты, м		Метод определения координат характерной точки	Средняя квадратическая погрешность положения характерной точки (Mt), м	Описание обозначения точки на местности (при наличии)
	X	Y			
1	2	3	4	5	6
1020	484292.24	2216940.24	Картометрический метод	5	Закрепление отсутствует
1021	484293.92	2216939.67	Картометрический метод	5	Закрепление отсутствует
1022	484294.82	2216938.53	Картометрический метод	5	Закрепление отсутствует
1023	484295.63	2216937.15	Картометрический метод	5	Закрепление отсутствует
1024	484295.86	2216935.74	Картометрический метод	5	Закрепление отсутствует
1025	484295.77	2216933.97	Картометрический метод	5	Закрепление отсутствует
1026	484295.78	2216931.69	Картометрический метод	5	Закрепление отсутствует
1027	484296.02	2216929.41	Картометрический метод	5	Закрепление отсутствует
1028	484296.26	2216927.55	Картометрический метод	5	Закрепление отсутствует
1029	484296.74	2216925.42	Картометрический метод	5	Закрепление отсутствует
1030	484297.52	2216924.22	Картометрический метод	5	Закрепление отсутствует
1031	484298.75	2216923.17	Картометрический метод	5	Закрепление отсутствует
1032	484299.55	2216921.76	Картометрический метод	5	Закрепление отсутствует
1033	484299.79	2216920.26	Картометрический метод	5	Закрепление отсутствует
1034	484299.56	2216919.09	Картометрический метод	5	Закрепление отсутствует
1035	484298.59	2216917.17	Картометрический метод	5	Закрепление отсутствует
1036	484297.82	2216916.21	Картометрический метод	5	Закрепление отсутствует
1037	484296.83	2216915.10	Картометрический метод	5	Закрепление отсутствует
1038	484296.17	2216914.11	Картометрический метод	5	Закрепление отсутствует
1039	484295.84	2216912.94	Картометрический метод	5	Закрепление отсутствует
1040	484295.51	2216911.56	Картометрический метод	5	Закрепление отсутствует
1041	484295.21	2216909.79	Картометрический метод	5	Закрепление отсутствует
1042	484294.43	2216908.23	Картометрический метод	5	Закрепление отсутствует
1043	484293.44	2216906.97	Картометрический метод	5	Закрепление отсутствует
1044	484292.24	2216905.80	Картометрический метод	5	Закрепление отсутствует

2. Сведения о характерных точках границ объекта

Обозначение характерных точек границ	Координаты, м		Метод определения координат характерной точки	Средняя квадратическая погрешность положения характерной точки (Mt), м	Описание обозначения точки на местности (при наличии)
	X	Y			
1	2	3	4	5	6
1045	484290.68	2216904.21	Картометрический метод	5	Закрепление отсутствует
1046	484285.00	2216895.39	Картометрический метод	5	Закрепление отсутствует
1047	484276.75	2216879.58	Картометрический метод	5	Закрепление отсутствует
1048	484277.95	2216873.04	Картометрический метод	5	Закрепление отсутствует
1049	484278.83	2216872.35	Картометрический метод	5	Закрепление отсутствует
1050	484280.39	2216871.51	Картометрический метод	5	Закрепление отсутствует
1051	484282.07	2216870.82	Картометрический метод	5	Закрепление отсутствует
1052	484283.63	2216870.07	Картометрический метод	5	Закрепление отсутствует
1053	484285.64	2216869.38	Картометрический метод	5	Закрепление отсутствует
1054	484287.55	2216868.33	Картометрический метод	5	Закрепление отсутствует
1055	484289.02	2216867.40	Картометрический метод	5	Закрепление отсутствует
1056	484290.26	2216866.59	Картометрический метод	5	Закрепление отсутствует
1057	484290.92	2216865.54	Картометрический метод	5	Закрепление отсутствует
1058	484291.73	2216863.95	Картометрический метод	5	Закрепление отсутствует
1059	484292.63	2216861.70	Картометрический метод	5	Закрепление отсутствует
1060	484294.22	2216859.57	Картометрический метод	5	Закрепление отсутствует
1061	484296.11	2216857.92	Картометрический метод	5	Закрепление отсутствует
1062	484298.26	2216856.90	Картометрический метод	5	Закрепление отсутствует
1063	484300.82	2216856.09	Картометрический метод	5	Закрепление отсутствует
1064	484302.71	2216855.94	Картометрический метод	5	Закрепление отсутствует
1065	484304.83	2216855.76	Картометрический метод	5	Закрепление отсутствует
1066	484307.35	2216855.55	Картометрический метод	5	Закрепление отсутствует
643	484313.33	2216859.75	Картометрический метод	5	Закрепление отсутствует
1067	483876.82	2217925.41	Картометрический метод	5	Закрепление отсутствует
1068	483807.44	2217950.40	Картометрический метод	5	Закрепление отсутствует

2. Сведения о характерных точках границ объекта

Обозначение характерных точек границ	Координаты, м		Метод определения координат характерной точки	Средняя квадратическая погрешность положения характерной точки (Mt), м	Описание обозначения точки на местности (при наличии)
	X	Y			
1	2	3	4	5	6
1069	483816.73	2217971.55	Картометрический метод	5	Закрепление отсутствует
1070	483813.80	2217977.82	Картометрический метод	5	Закрепление отсутствует
1071	483811.81	2217978.66	Картометрический метод	5	Закрепление отсутствует
1072	483805.12	2217981.09	Картометрический метод	5	Закрепление отсутствует
1073	483811.07	2218017.33	Картометрический метод	5	Закрепление отсутствует
1074	483812.54	2218053.84	Картометрический метод	5	Закрепление отсутствует
1075	483824.77	2218071.81	Картометрический метод	5	Закрепление отсутствует
1076	483824.87	2218071.96	Картометрический метод	5	Закрепление отсутствует
1077	483836.84	2218089.96	Картометрический метод	5	Закрепление отсутствует
1078	483837.61	2218091.10	Картометрический метод	5	Закрепление отсутствует
1079	483838.76	2218092.81	Картометрический метод	5	Закрепление отсутствует
1080	483842.57	2218098.48	Картометрический метод	5	Закрепление отсутствует
1081	483842.32	2218098.72	Картометрический метод	5	Закрепление отсутствует
1082	483831.71	2218108.71	Картометрический метод	5	Закрепление отсутствует
1083	483826.57	2218102.89	Картометрический метод	5	Закрепление отсутствует
1084	483826.55	2218102.89	Картометрический метод	5	Закрепление отсутствует
1085	483821.17	2218090.59	Картометрический метод	5	Закрепление отсутствует
1086	483821.06	2218090.35	Картометрический метод	5	Закрепление отсутствует
1087	483814.90	2218078.59	Картометрический метод	5	Закрепление отсутствует
1088	483806.69	2218068.90	Картометрический метод	5	Закрепление отсутствует
1089	483797.98	2218057.56	Картометрический метод	5	Закрепление отсутствует
1090	483797.98	2218057.53	Картометрический метод	5	Закрепление отсутствует
1091	483793.13	2218045.80	Картометрический метод	5	Закрепление отсутствует
1092	483792.68	2218030.74	Картометрический метод	5	Закрепление отсутствует
1093	483793.22	2218027.32	Картометрический метод	5	Закрепление отсутствует

2. Сведения о характерных точках границ объекта

Обозначение характерных точек границ	Координаты, м		Метод определения координат характерной точки	Средняя квадратическая погрешность положения характерной точки (Mt), м	Описание обозначения точки на местности (при наличии)
	X	Y			
1	2	3	4	5	6
1094	483794.29	2218019.82	Картометрический метод	5	Закрепление отсутствует
1095	483794.02	2218013.13	Картометрический метод	5	Закрепление отсутствует
1096	483792.83	2218007.67	Картометрический метод	5	Закрепление отсутствует
1097	483791.93	2218003.71	Картометрический метод	5	Закрепление отсутствует
1098	483791.06	2217995.76	Картометрический метод	5	Закрепление отсутствует
1099	483791.09	2217991.50	Картометрический метод	5	Закрепление отсутствует
1100	483790.25	2217985.83	Картометрический метод	5	Закрепление отсутствует
1101	483789.47	2217984.18	Картометрический метод	5	Закрепление отсутствует
1102	483787.64	2217978.69	Картометрический метод	5	Закрепление отсутствует
1103	483786.65	2217975.93	Картометрический метод	5	Закрепление отсутствует
1104	483785.36	2217971.88	Картометрический метод	5	Закрепление отсутствует
1105	483784.52	2217965.82	Картометрический метод	5	Закрепление отсутствует
1106	483784.91	2217959.04	Картометрический метод	5	Закрепление отсутствует
1107	483785.53	2217953.07	Картометрический метод	5	Закрепление отсутствует
1108	483786.59	2217946.62	Картометрический метод	5	Закрепление отсутствует
1109	483788.20	2217941.01	Картометрический метод	5	Закрепление отсутствует
1110	483790.25	2217936.45	Картометрический метод	5	Закрепление отсутствует
1111	483792.83	2217933.48	Картометрический метод	5	Закрепление отсутствует
1112	483795.52	2217931.44	Картометрический метод	5	Закрепление отсутствует
1113	483799.55	2217929.85	Картометрический метод	5	Закрепление отсутствует
1114	483802.45	2217929.55	Картометрический метод	5	Закрепление отсутствует
1115	483806.00	2217929.31	Картометрический метод	5	Закрепление отсутствует
1116	483810.68	2217929.19	Картометрический метод	5	Закрепление отсутствует
1117	483814.81	2217929.22	Картометрический метод	5	Закрепление отсутствует
1118	483818.71	2217929.16	Картометрический метод	5	Закрепление отсутствует

2. Сведения о характерных точках границ объекта

Обозначение характерных точек границ	Координаты, м		Метод определения координат характерной точки	Средняя квадратическая погрешность положения характерной точки (Mt), м	Описание обозначения точки на местности (при наличии)
	X	Y			
1	2	3	4	5	6
1119	483822.52	2217928.56	Картометрический метод	5	Закрепление отсутствует
1120	483826.09	2217927.12	Картометрический метод	5	Закрепление отсутствует
1121	483829.57	2217924.78	Картометрический метод	5	Закрепление отсутствует
1122	483832.94	2217921.84	Картометрический метод	5	Закрепление отсутствует
1123	483837.86	2217917.73	Картометрический метод	5	Закрепление отсутствует
1124	483844.15	2217913.35	Картометрический метод	5	Закрепление отсутствует
1125	483849.08	2217910.14	Картометрический метод	5	Закрепление отсутствует
1126	483854.32	2217909.15	Картометрический метод	5	Закрепление отсутствует
1127	483861.11	2217909.03	Картометрический метод	5	Закрепление отсутствует
1128	483867.47	2217909.09	Картометрический метод	5	Закрепление отсутствует
1129	483876.71	2217910.11	Картометрический метод	5	Закрепление отсутствует
1130	483884.39	2217910.47	Картометрический метод	5	Закрепление отсутствует
1131	483889.97	2217910.62	Картометрический метод	5	Закрепление отсутствует
1132	483894.20	2217910.26	Картометрический метод	5	Закрепление отсутствует
1133	483897.77	2217909.42	Картометрический метод	5	Закрепление отсутствует
1134	483899.56	2217908.67	Картометрический метод	5	Закрепление отсутствует
1135	483901.25	2217907.35	Картометрический метод	5	Закрепление отсутствует
1136	483902.72	2217904.29	Картометрический метод	5	Закрепление отсутствует
1137	483903.53	2217901.47	Картометрический метод	5	Закрепление отсутствует
1138	483904.01	2217897.63	Картометрический метод	5	Закрепление отсутствует
1139	483905.48	2217893.76	Картометрический метод	5	Закрепление отсутствует
1140	483906.97	2217890.52	Картометрический метод	5	Закрепление отсутствует
1141	483908.12	2217886.89	Картометрический метод	5	Закрепление отсутствует
1142	483908.23	2217886.56	Картометрический метод	5	Закрепление отсутствует
1143	483908.30	2217886.41	Картометрический метод	5	Закрепление отсутствует

2. Сведения о характерных точках границ объекта

Обозначение характерных точек границ	Координаты, м		Метод определения координат характерной точки	Средняя квадратическая погрешность положения характерной точки (Mt), м	Описание обозначения точки на местности (при наличии)
	X	Y			
1	2	3	4	5	6
1144	483908.32	2217886.29	Картометрический метод	5	Закрепление отсутствует
1145	483909.71	2217882.00	Картометрический метод	5	Закрепление отсутствует
1146	483910.21	2217877.53	Картометрический метод	5	Закрепление отсутствует
1147	483910.13	2217872.94	Картометрический метод	5	Закрепление отсутствует
1148	483909.55	2217870.06	Картометрический метод	5	Закрепление отсутствует
1149	483909.28	2217864.87	Картометрический метод	5	Закрепление отсутствует
1150	483903.97	2217854.55	Картометрический метод	5	Закрепление отсутствует
1151	483898.04	2217849.03	Картометрический метод	5	Закрепление отсутствует
1152	483887.12	2217843.30	Картометрический метод	5	Закрепление отсутствует
1153	483883.42	2217840.96	Картометрический метод	5	Закрепление отсутствует
1154	483883.37	2217840.90	Картометрический метод	5	Закрепление отсутствует
1155	483882.59	2217838.41	Картометрический метод	5	Закрепление отсутствует
1156	483882.59	2217837.33	Картометрический метод	5	Закрепление отсутствует
1157	483883.51	2217835.38	Картометрический метод	5	Закрепление отсутствует
1158	483884.86	2217834.09	Картометрический метод	5	Закрепление отсутствует
1159	483886.64	2217833.64	Картометрический метод	5	Закрепление отсутствует
1160	483889.19	2217834.12	Картометрический метод	5	Закрепление отсутствует
1161	483891.64	2217835.74	Картометрический метод	5	Закрепление отсутствует
1162	483893.74	2217837.24	Картометрический метод	5	Закрепление отсутствует
1163	483897.29	2217838.77	Картометрический метод	5	Закрепление отсутствует
1164	483899.86	2217838.53	Картометрический метод	5	Закрепление отсутствует
1165	483902.89	2217835.41	Картометрический метод	5	Закрепление отсутствует
1166	483903.37	2217832.77	Картометрический метод	5	Закрепление отсутствует
1167	483902.83	2217830.37	Картометрический метод	5	Закрепление отсутствует
1168	483901.63	2217827.58	Картометрический метод	5	Закрепление отсутствует

2. Сведения о характерных точках границ объекта

Обозначение характерных точек границ	Координаты, м		Метод определения координат характерной точки	Средняя квадратическая погрешность положения характерной точки (Mt), м	Описание обозначения точки на местности (при наличии)
	X	Y			
1	2	3	4	5	6
1169	483899.87	2217825.06	Картометрический метод	5	Закрепление отсутствует
1170	483896.77	2217822.93	Картометрический метод	5	Закрепление отсутствует
1171	483896.71	2217822.90	Картометрический метод	5	Закрепление отсутствует
1172	483896.38	2217821.82	Картометрический метод	5	Закрепление отсутствует
1173	483896.33	2217821.64	Картометрический метод	5	Закрепление отсутствует
1174	483895.22	2217820.71	Картометрический метод	5	Закрепление отсутствует
1175	483886.63	2217813.42	Картометрический метод	5	Закрепление отсутствует
1176	483885.13	2217812.13	Картометрический метод	5	Закрепление отсутствует
1177	483880.04	2217803.25	Картометрический метод	5	Закрепление отсутствует
1178	483875.83	2217795.90	Картометрический метод	5	Закрепление отсутствует
1179	483878.90	2217787.08	Картометрический метод	5	Закрепление отсутствует
1180	483878.92	2217787.02	Картометрический метод	5	Закрепление отсутствует
1181	483876.74	2217783.78	Картометрический метод	5	Закрепление отсутствует
1182	483866.41	2217773.43	Картометрический метод	5	Закрепление отсутствует
1183	483857.75	2217768.00	Картометрический метод	5	Закрепление отсутствует
1184	483855.46	2217767.82	Картометрический метод	5	Закрепление отсутствует
1185	483841.76	2217766.74	Картометрический метод	5	Закрепление отсутствует
1186	483839.06	2217766.41	Картометрический метод	5	Закрепление отсутствует
1187	483835.91	2217765.81	Картометрический метод	5	Закрепление отсутствует
1188	483832.04	2217764.52	Картометрический метод	5	Закрепление отсутствует
1189	483828.38	2217761.91	Картометрический метод	5	Закрепление отсутствует
1190	483825.92	2217758.16	Картометрический метод	5	Закрепление отсутствует
1191	483814.81	2217741.12	Картометрический метод	5	Закрепление отсутствует
1192	483814.82	2217738.60	Картометрический метод	5	Закрепление отсутствует
1193	483815.77	2217733.26	Картометрический метод	5	Закрепление отсутствует

2. Сведения о характерных точках границ объекта

Обозначение характерных точек границ	Координаты, м		Метод определения координат характерной точки	Средняя квадратическая погрешность положения характерной точки (Mt), м	Описание обозначения точки на местности (при наличии)
	X	Y			
1	2	3	4	5	6
1194	483816.14	2217728.49	Картометрический метод	5	Закрепление отсутствует
1195	483816.32	2217722.55	Картометрический метод	5	Закрепление отсутствует
1196	483815.90	2217717.78	Картометрический метод	5	Закрепление отсутствует
1197	483817.96	2217694.11	Картометрический метод	5	Закрепление отсутствует
1198	483817.99	2217693.81	Картометрический метод	5	Закрепление отсутствует
1199	483817.51	2217689.25	Картометрический метод	5	Закрепление отсутствует
1200	483817.10	2217685.38	Картометрический метод	5	Закрепление отсутствует
1201	483821.05	2217673.98	Картометрический метод	5	Закрепление отсутствует
1202	483826.55	2217654.48	Картометрический метод	5	Закрепление отсутствует
1203	483822.47	2217630.48	Картометрический метод	5	Закрепление отсутствует
1204	483822.46	2217630.42	Картометрический метод	5	Закрепление отсутствует
1205	483812.63	2217614.58	Картометрический метод	5	Закрепление отсутствует
1206	483812.57	2217614.49	Картометрический метод	5	Закрепление отсутствует
1207	483808.00	2217602.64	Картометрический метод	5	Закрепление отсутствует
1208	483807.97	2217602.52	Картометрический метод	5	Закрепление отсутствует
1209	483801.65	2217592.32	Картометрический метод	5	Закрепление отсутствует
1210	483796.94	2217588.15	Картометрический метод	5	Закрепление отсутствует
1211	483796.93	2217588.12	Картометрический метод	5	Закрепление отсутствует
1212	483793.85	2217581.73	Картометрический метод	5	Закрепление отсутствует
1213	483794.00	2217577.02	Картометрический метод	5	Закрепление отсутствует
1214	483795.38	2217572.19	Картометрический метод	5	Закрепление отсутствует
1215	483797.08	2217568.17	Картометрический метод	5	Закрепление отсутствует
1216	483799.12	2217564.48	Картометрический метод	5	Закрепление отсутствует
1217	483800.48	2217561.87	Картометрический метод	5	Закрепление отсутствует
1218	483801.40	2217558.27	Картометрический метод	5	Закрепление отсутствует

2. Сведения о характерных точках границ объекта

Обозначение характерных точек границ	Координаты, м		Метод определения координат характерной точки	Средняя квадратическая погрешность положения характерной точки (Mt), м	Описание обозначения точки на местности (при наличии)
	X	Y			
1	2	3	4	5	6
1219	483801.44	2217554.49	Картометрический метод	5	Закрепление отсутствует
1220	483801.02	2217550.44	Картометрический метод	5	Закрепление отсутствует
1221	483800.06	2217547.02	Картометрический метод	5	Закрепление отсутствует
1222	483799.33	2217545.10	Картометрический метод	5	Закрепление отсутствует
1223	483799.45	2217544.35	Картометрический метод	5	Закрепление отсутствует
1224	483792.20	2217528.30	Картометрический метод	5	Закрепление отсутствует
1225	483792.13	2217528.12	Картометрический метод	5	Закрепление отсутствует
1226	483783.52	2217516.03	Картометрический метод	5	Закрепление отсутствует
1227	483783.40	2217515.88	Картометрический метод	5	Закрепление отсутствует
1228	483783.47	2217515.43	Картометрический метод	5	Закрепление отсутствует
1229	483784.73	2217507.15	Картометрический метод	5	Закрепление отсутствует
1230	483786.41	2217502.62	Картометрический метод	5	Закрепление отсутствует
1231	483789.68	2217498.06	Картометрический метод	5	Закрепление отсутствует
1232	483791.62	2217494.28	Картометрический метод	5	Закрепление отсутствует
1233	483792.44	2217488.94	Картометрический метод	5	Закрепление отсутствует
1234	483792.43	2217488.67	Картометрический метод	5	Закрепление отсутствует
1235	483792.47	2217488.55	Картометрический метод	5	Закрепление отсутствует
1236	483793.90	2217483.15	Картометрический метод	5	Закрепление отсутствует
1237	483793.93	2217483.15	Картометрический метод	5	Закрепление отсутствует
1238	483822.28	2217472.77	Картометрический метод	5	Закрепление отсутствует
1239	483814.33	2217514.92	Картометрический метод	5	Закрепление отсутствует
1240	483815.87	2217523.38	Картометрический метод	5	Закрепление отсутствует
1241	483814.87	2217523.59	Картометрический метод	5	Закрепление отсутствует
1242	483832.06	2217597.87	Картометрический метод	5	Закрепление отсутствует
1243	483836.30	2217600.87	Картометрический метод	5	Закрепление отсутствует

2. Сведения о характерных точках границ объекта

Обозначение характерных точек границ	Координаты, м		Метод определения координат характерной точки	Средняя квадратическая погрешность положения характерной точки (Mt), м	Описание обозначения точки на местности (при наличии)
	X	Y			
1	2	3	4	5	6
1244	483839.12	2217607.80	Картометрический метод	5	Закрепление отсутствует
1245	483850.63	2217658.35	Картометрический метод	5	Закрепление отсутствует
1246	483851.89	2217668.19	Картометрический метод	5	Закрепление отсутствует
1247	483843.73	2217669.87	Картометрический метод	5	Закрепление отсутствует
1248	483845.44	2217674.97	Картометрический метод	5	Закрепление отсутствует
1249	483855.58	2217708.42	Картометрический метод	5	Закрепление отсутствует
1250	483857.02	2217708.06	Картометрический метод	5	Закрепление отсутствует
1251	483859.03	2217723.75	Картометрический метод	5	Закрепление отсутствует
1252	483860.47	2217728.64	Картометрический метод	5	Закрепление отсутствует
1253	483856.70	2217731.07	Картометрический метод	5	Закрепление отсутствует
1254	483840.76	2217737.37	Картометрический метод	5	Закрепление отсутствует
1255	483843.08	2217746.73	Картометрический метод	5	Закрепление отсутствует
1256	483866.77	2217750.03	Картометрический метод	5	Закрепление отсутствует
1257	483871.06	2217764.64	Картометрический метод	5	Закрепление отсутствует
1258	483884.69	2217756.36	Картометрический метод	5	Закрепление отсутствует
1259	483884.71	2217756.39	Картометрический метод	5	Закрепление отсутствует
1260	483892.36	2217768.03	Картометрический метод	5	Закрепление отсутствует
1261	483889.46	2217769.65	Картометрический метод	5	Закрепление отсутствует
1262	483895.51	2217772.98	Картометрический метод	5	Закрепление отсутствует
1263	483897.91	2217784.62	Картометрический метод	5	Закрепление отсутствует
1264	483897.50	2217790.98	Картометрический метод	5	Закрепление отсутствует
1265	483900.98	2217790.20	Картометрический метод	5	Закрепление отсутствует
1266	483905.48	2217812.19	Картометрический метод	5	Закрепление отсутствует
1267	483907.93	2217812.01	Картометрический метод	5	Закрепление отсутствует
1268	483916.18	2217834.42	Картометрический метод	5	Закрепление отсутствует

2. Сведения о характерных точках границ объекта

Обозначение характерных точек границ	Координаты, м		Метод определения координат характерной точки	Средняя квадратическая погрешность положения характерной точки (Mt), м	Описание обозначения точки на местности (при наличии)
	X	Y			
1	2	3	4	5	6
1269	483941.08	2217832.86	Картометрический метод	5	Закрепление отсутствует
1270	483943.87	2217864.78	Картометрический метод	5	Закрепление отсутствует
1271	483924.31	2217875.37	Картометрический метод	5	Закрепление отсутствует
1272	483917.36	2217891.27	Картометрический метод	5	Закрепление отсутствует
1273	483912.70	2217912.75	Картометрический метод	5	Закрепление отсутствует
1274	483898.24	2217912.27	Картометрический метод	5	Закрепление отсутствует
1275	483880.49	2217919.35	Картометрический метод	5	Закрепление отсутствует
1067	483876.82	2217925.41	Картометрический метод	5	Закрепление отсутствует
1276	483497.92	2216014.35	Картометрический метод	5	Закрепление отсутствует
1277	483494.44	2216008.59	Картометрический метод	5	Закрепление отсутствует
1278	483495.40	2215995.84	Картометрический метод	5	Закрепление отсутствует
1279	483485.83	2215940.55	Картометрический метод	5	Закрепление отсутствует
1280	483490.28	2215947.57	Картометрический метод	5	Закрепление отсутствует
1281	483493.96	2215967.88	Картометрический метод	5	Закрепление отсутствует
1282	483497.32	2215986.39	Картометрический метод	5	Закрепление отсутствует
1283	483500.71	2216002.02	Картометрический метод	5	Закрепление отсутствует
1284	483500.84	2216002.11	Картометрический метод	5	Закрепление отсутствует
1285	483503.23	2216003.49	Картометрический метод	5	Закрепление отсутствует
1286	483514.06	2216000.16	Картометрический метод	5	Закрепление отсутствует
1287	483514.69	2216008.05	Картометрический метод	5	Закрепление отсутствует
1288	483513.22	2216013.00	Картометрический метод	5	Закрепление отсутствует
1276	483497.92	2216014.35	Картометрический метод	5	Закрепление отсутствует
1289	483384.38	2215942.11	Картометрический метод	5	Закрепление отсутствует
1290	483415.45	2215939.62	Картометрический метод	5	Закрепление отсутствует
1291	483453.89	2215935.45	Картометрический метод	5	Закрепление отсутствует

2. Сведения о характерных точках границ объекта

Обозначение характерных точек границ	Координаты, м		Метод определения координат характерной точки	Средняя квадратическая погрешность положения характерной точки (Mt), м	Описание обозначения точки на местности (при наличии)
	X	Y			
1	2	3	4	5	6
1292	483473.81	2215933.92	Картометрический метод	5	Закрепление отсутствует
1293	483482.12	2215935.12	Картометрический метод	5	Закрепление отсутствует
1294	483482.26	2215935.33	Картометрический метод	5	Закрепление отсутствует
1295	483485.83	2215940.55	Картометрический метод	5	Закрепление отсутствует
1289	483384.38	2215942.11	Картометрический метод	5	Закрепление отсутствует
1296	483169.75	2215955.94	Картометрический метод	5	Закрепление отсутствует
1297	483180.61	2215963.62	Картометрический метод	5	Закрепление отсутствует
1298	483196.07	2215977.60	Картометрический метод	5	Закрепление отсутствует
1299	483206.95	2215984.26	Картометрический метод	5	Закрепление отсутствует
1300	483215.53	2215987.95	Картометрический метод	5	Закрепление отсутствует
1301	483223.69	2215988.61	Картометрический метод	5	Закрепление отсутствует
1302	483224.69	2215988.85	Картометрический метод	5	Закрепление отсутствует
1303	483232.82	2215989.39	Картометрический метод	5	Закрепление отсутствует
1304	483239.84	2215989.09	Картометрический метод	5	Закрепление отсутствует
1305	483247.54	2215988.19	Картометрический метод	5	Закрепление отсутствует
1306	483253.69	2215986.60	Картометрический метод	5	Закрепление отсутствует
1307	483261.41	2215983.84	Картометрический метод	5	Закрепление отсутствует
1308	483274.15	2215978.83	Картометрический метод	5	Закрепление отсутствует
1309	483283.67	2215974.03	Картометрический метод	5	Закрепление отсутствует
1310	483285.89	2215972.38	Картометрический метод	5	Закрепление отсутствует
1311	483279.95	2215981.41	Картометрический метод	5	Закрепление отсутствует
1312	483248.75	2215995.72	Картометрический метод	5	Закрепление отсутствует
1313	483219.70	2215999.47	Картометрический метод	5	Закрепление отсутствует
1314	483210.05	2215997.91	Картометрический метод	5	Закрепление отсутствует
1315	483164.99	2215967.91	Картометрический метод	5	Закрепление отсутствует

2. Сведения о характерных точках границ объекта

Обозначение характерных точек границ	Координаты, м		Метод определения координат характерной точки	Средняя квадратическая погрешность положения характерной точки (Mt), м	Описание обозначения точки на местности (при наличии)
	X	Y			
1	2	3	4	5	6
1316	483141.83	2215962.03	Картометрический метод	5	Закрепление отсутствует
1317	483117.37	2215992.21	Картометрический метод	5	Закрепление отсутствует
1318	483117.47	2215991.70	Картометрический метод	5	Закрепление отсутствует
1319	483119.80	2215982.52	Картометрический метод	5	Закрепление отсутствует
1320	483123.43	2215974.60	Картометрический метод	5	Закрепление отсутствует
1321	483128.96	2215966.77	Картометрический метод	5	Закрепление отсутствует
1322	483134.14	2215960.47	Картометрический метод	5	Закрепление отсутствует
1323	483138.55	2215956.03	Картометрический метод	5	Закрепление отсутствует
1324	483142.69	2215952.55	Картометрический метод	5	Закрепление отсутствует
1325	483146.83	2215950.36	Картометрический метод	5	Закрепление отсутствует
1326	483151.97	2215949.22	Картометрический метод	5	Закрепление отсутствует
1327	483154.13	2215949.07	Картометрический метод	5	Закрепление отсутствует
1328	483161.17	2215951.26	Картометрический метод	5	Закрепление отсутствует
1296	483169.75	2215955.94	Картометрический метод	5	Закрепление отсутствует
1329	483362.48	2216198.82	Картометрический метод	5	Закрепление отсутствует
1330	483360.70	2216208.18	Картометрический метод	5	Закрепление отсутствует
1331	483353.48	2216211.15	Картометрический метод	5	Закрепление отсутствует
1332	483346.01	2216211.66	Картометрический метод	5	Закрепление отсутствует
1333	483343.18	2216211.27	Картометрический метод	5	Закрепление отсутствует
1334	483341.50	2216211.06	Картометрический метод	5	Закрепление отсутствует
1335	483339.22	2216210.73	Картометрический метод	5	Закрепление отсутствует
1336	483337.84	2216210.55	Картометрический метод	5	Закрепление отсутствует
1337	483318.02	2216204.28	Картометрический метод	5	Закрепление отсутствует
1338	483314.38	2216202.78	Картометрический метод	5	Закрепление отсутствует
1339	483310.33	2216201.07	Картометрический метод	5	Закрепление отсутствует

2. Сведения о характерных точках границ объекта

Обозначение характерных точек границ	Координаты, м		Метод определения координат характерной точки	Средняя квадратическая погрешность положения характерной точки (Mt), м	Описание обозначения точки на местности (при наличии)
	X	Y			
1	2	3	4	5	6
1340	483309.92	2216200.89	Картометрический метод	5	Закрепление отсутствует
1341	483309.91	2216200.77	Картометрический метод	5	Закрепление отсутствует
1342	483362.17	2216195.31	Картометрический метод	5	Закрепление отсутствует
1343	483362.17	2216195.43	Картометрический метод	5	Закрепление отсутствует
1344	483362.53	2216198.82	Картометрический метод	5	Закрепление отсутствует
1329	483362.48	2216198.82	Картометрический метод	5	Закрепление отсутствует
1345	484627.43	2216598.30	Картометрический метод	5	Закрепление отсутствует
1346	484619.11	2216588.85	Картометрический метод	5	Закрепление отсутствует
1347	484613.17	2216588.76	Картометрический метод	5	Закрепление отсутствует
1348	484608.88	2216592.09	Картометрический метод	5	Закрепление отсутствует
1349	484598.65	2216595.33	Картометрический метод	5	Закрепление отсутствует
1350	484592.75	2216592.69	Картометрический метод	5	Закрепление отсутствует
1351	484587.76	2216586.69	Картометрический метод	5	Закрепление отсутствует
1352	484583.48	2216578.56	Картометрический метод	5	Закрепление отсутствует
1353	484583.50	2216577.45	Картометрический метод	5	Закрепление отсутствует
1354	484583.29	2216575.95	Картометрический метод	5	Закрепление отсутствует
1355	484582.52	2216574.39	Картометрический метод	5	Закрепление отсутствует
1356	484581.76	2216573.40	Картометрический метод	5	Закрепление отсутствует
1357	484581.67	2216573.34	Картометрический метод	5	Закрепление отсутствует
1358	484579.58	2216566.20	Картометрический метод	5	Закрепление отсутствует
1359	484573.75	2216559.42	Картометрический метод	5	Закрепление отсутствует
1360	484572.92	2216558.46	Картометрический метод	5	Закрепление отсутствует
1361	484563.61	2216557.47	Картометрический метод	5	Закрепление отсутствует
1362	484552.58	2216558.16	Картометрический метод	5	Закрепление отсутствует
1363	484549.28	2216559.42	Картометрический метод	5	Закрепление отсутствует

2. Сведения о характерных точках границ объекта

Обозначение характерных точек границ	Координаты, м		Метод определения координат характерной точки	Средняя квадратическая погрешность положения характерной точки (Mt), м	Описание обозначения точки на местности (при наличии)
	X	Y			
1	2	3	4	5	6
1364	484543.09	2216561.82	Картометрический метод	5	Закрепление отсутствует
1365	484542.91	2216561.22	Картометрический метод	5	Закрепление отсутствует
1366	484547.17	2216558.10	Картометрический метод	5	Закрепление отсутствует
1367	484548.91	2216544.42	Картометрический метод	5	Закрепление отсутствует
1368	484565.84	2216548.35	Картометрический метод	5	Закрепление отсутствует
1369	484632.23	2216586.33	Картометрический метод	5	Закрепление отсутствует
1370	484631.08	2216591.94	Картометрический метод	5	Закрепление отсутствует
1371	484682.09	2216597.49	Картометрический метод	5	Закрепление отсутствует
1372	484688.53	2216565.15	Картометрический метод	5	Закрепление отсутствует
1373	484697.78	2216569.35	Картометрический метод	5	Закрепление отсутствует
1374	484705.21	2216602.65	Картометрический метод	5	Закрепление отсутствует
1375	484702.81	2216601.60	Картометрический метод	5	Закрепление отсутствует
1376	484695.31	2216603.97	Картометрический метод	5	Закрепление отсутствует
1377	484686.43	2216607.15	Картометрический метод	5	Закрепление отсутствует
1378	484671.79	2216607.21	Картометрический метод	5	Закрепление отсутствует
1379	484665.85	2216607.27	Картометрический метод	5	Закрепление отсутствует
1380	484659.91	2216607.33	Картометрический метод	5	Закрепление отсутствует
1381	484651.28	2216606.13	Картометрический метод	5	Закрепление отсутствует
1382	484643.44	2216605.32	Картометрический метод	5	Закрепление отсутствует
1383	484633.31	2216601.78	Картометрический метод	5	Закрепление отсутствует
1345	484627.43	2216598.30	Картометрический метод	5	Закрепление отсутствует
1384	484471.73	2216411.04	Картометрический метод	5	Закрепление отсутствует
1385	484462.99	2216415.27	Картометрический метод	5	Закрепление отсутствует
1386	484450.67	2216415.81	Картометрический метод	5	Закрепление отсутствует
1387	484412.71	2216412.72	Картометрический метод	5	Закрепление отсутствует

2. Сведения о характерных точках границ объекта

Обозначение характерных точек границ	Координаты, м		Метод определения координат характерной точки	Средняя квадратическая погрешность положения характерной точки (Mt), м	Описание обозначения точки на местности (при наличии)
	X	Y			
1	2	3	4	5	6
1388	484393.25	2216406.27	Картометрический метод	5	Закрепление отсутствует
1389	484382.51	2216398.17	Картометрический метод	5	Закрепление отсутствует
1390	484376.23	2216381.07	Картометрический метод	5	Закрепление отсутствует
1391	484371.41	2216370.06	Картометрический метод	5	Закрепление отсутствует
1392	484372.49	2216369.13	Картометрический метод	5	Закрепление отсутствует
1393	484375.09	2216366.31	Картометрический метод	5	Закрепление отсутствует
1394	484377.44	2216363.76	Картометрический метод	5	Закрепление отсутствует
1395	484379.36	2216361.60	Картометрический метод	5	Закрепление отсутствует
1396	484381.16	2216359.14	Картометрический метод	5	Закрепление отсутствует
1397	484382.75	2216356.59	Картометрический метод	5	Закрепление отсутствует
1398	484385.12	2216354.34	Картометрический метод	5	Закрепление отсутствует
1399	484388.15	2216352.81	Картометрический метод	5	Закрепление отсутствует
1400	484391.72	2216351.25	Картометрический метод	5	Закрепление отсутствует
1401	484393.22	2216350.83	Картометрический метод	5	Закрепление отсутствует
1402	484405.43	2216349.18	Картометрический метод	5	Закрепление отсутствует
1403	484411.46	2216348.85	Картометрический метод	5	Закрепление отсутствует
1404	484416.92	2216348.34	Картометрический метод	5	Закрепление отсутствует
1405	484420.15	2216348.04	Картометрический метод	5	Закрепление отсутствует
1406	484423.61	2216347.47	Картометрический метод	5	Закрепление отсутствует
1407	484426.63	2216346.78	Картометрический метод	5	Закрепление отсутствует
1408	484429.19	2216346.18	Картометрический метод	5	Закрепление отсутствует
1409	484429.69	2216346.06	Картометрический метод	5	Закрепление отсутствует
1410	484441.06	2216347.77	Картометрический метод	5	Закрепление отсутствует
1411	484442.66	2216348.91	Картометрический метод	5	Закрепление отсутствует
1412	484445.09	2216349.87	Картометрический метод	5	Закрепление отсутствует

2. Сведения о характерных точках границ объекта

Обозначение характерных точек границ	Координаты, м		Метод определения координат характерной точки	Средняя квадратическая погрешность положения характерной точки (Mt), м	Описание обозначения точки на местности (при наличии)
	X	Y			
1	2	3	4	5	6
1413	484449.20	2216351.52	Картометрический метод	5	Закрепление отсутствует
1414	484455.20	2216354.10	Картометрический метод	5	Закрепление отсутствует
1415	484459.75	2216356.08	Картометрический метод	5	Закрепление отсутствует
1416	484463.63	2216357.97	Картометрический метод	5	Закрепление отсутствует
1417	484466.18	2216359.62	Картометрический метод	5	Закрепление отсутствует
1418	484468.39	2216361.66	Картометрический метод	5	Закрепление отсутствует
1419	484469.72	2216362.86	Картометрический метод	5	Закрепление отсутствует
1420	484472.15	2216363.82	Картометрический метод	5	Закрепление отсутствует
1421	484475.39	2216364.18	Картометрический метод	5	Закрепление отсутствует
1422	484478.72	2216364.42	Картометрический метод	5	Закрепление отсутствует
1423	484480.63	2216364.66	Картометрический метод	5	Закрепление отсутствует
1424	484482.40	2216365.62	Картометрический метод	5	Закрепление отсутствует
1425	484483.49	2216366.94	Картометрический метод	5	Закрепление отсутствует
1426	484485.26	2216369.40	Картометрический метод	5	Закрепление отсутствует
1427	484487.69	2216371.74	Картометрический метод	5	Закрепление отсутствует
1428	484487.72	2216371.77	Картометрический метод	5	Закрепление отсутствует
1429	484490.32	2216377.65	Картометрический метод	5	Закрепление отсутствует
1430	484489.45	2216388.48	Картометрический метод	5	Закрепление отсутствует
1431	484486.07	2216396.40	Картометрический метод	5	Закрепление отсутствует
1384	484471.73	2216411.04	Картометрический метод	5	Закрепление отсутствует
1432	484391.50	2216402.73	Картометрический метод	5	Закрепление отсутствует
1433	484413.13	2216403.42	Картометрический метод	5	Закрепление отсутствует
1434	484437.68	2216406.24	Картометрический метод	5	Закрепление отсутствует
1435	484455.11	2216413.11	Картометрический метод	5	Закрепление отсутствует
1436	484465.10	2216409.51	Картометрический метод	5	Закрепление отсутствует

2. Сведения о характерных точках границ объекта

Обозначение характерных точек границ	Координаты, м		Метод определения координат характерной точки	Средняя квадратическая погрешность положения характерной точки (Mt), м	Описание обозначения точки на местности (при наличии)
	X	Y			
1	2	3	4	5	6
1437	484476.64	2216388.12	Картометрический метод	5	Закрепление отсутствует
1438	484474.91	2216378.01	Картометрический метод	5	Закрепление отсутствует
1439	484450.15	2216364.06	Картометрический метод	5	Закрепление отсутствует
1440	484439.60	2216358.48	Картометрический метод	5	Закрепление отсутствует
1441	484403.71	2216359.26	Картометрический метод	5	Закрепление отсутствует
1442	484389.47	2216363.46	Картометрический метод	5	Закрепление отсутствует
1443	484390.82	2216389.74	Картометрический метод	5	Закрепление отсутствует
1432	484391.50	2216402.73	Картометрический метод	5	Закрепление отсутствует
1444	484474.12	2216661.87	Картометрический метод	5	Закрепление отсутствует
1445	484477.42	2216666.34	Картометрический метод	5	Закрепление отсутствует
1446	484478.20	2216670.30	Картометрический метод	5	Закрепление отсутствует
1447	484478.47	2216677.44	Картометрический метод	5	Закрепление отсутствует
1448	484476.35	2216685.39	Картометрический метод	5	Закрепление отсутствует
1449	484469.45	2216699.79	Картометрический метод	5	Закрепление отсутствует
1450	484464.65	2216706.57	Картометрический метод	5	Закрепление отсутствует
1451	484461.46	2216707.83	Картометрический метод	5	Закрепление отсутствует
1452	484461.02	2216707.71	Картометрический метод	5	Закрепление отсутствует
1453	484460.96	2216707.59	Картометрический метод	5	Закрепление отсутствует
1454	484460.42	2216705.46	Картометрический метод	5	Закрепление отсутствует
1455	484460.33	2216703.33	Картометрический метод	5	Закрепление отсутствует
1456	484460.57	2216701.41	Картометрический метод	5	Закрепление отсутствует
1457	484461.50	2216697.60	Картометрический метод	5	Закрепление отсутствует
1458	484461.86	2216693.34	Картометрический метод	5	Закрепление отсутствует
1459	484461.23	2216691.27	Картометрический метод	5	Закрепление отсутствует
1460	484460.23	2216690.40	Картометрический метод	5	Закрепление отсутствует

2. Сведения о характерных точках границ объекта

Обозначение характерных точек границ	Координаты, м		Метод определения координат характерной точки	Средняя квадратическая погрешность положения характерной точки (Mt), м	Описание обозначения точки на местности (при наличии)
	X	Y			
1	2	3	4	5	6
1461	484459.01	2216689.53	Картометрический метод	5	Закрепление отсутствует
1462	484458.11	2216688.63	Картометрический метод	5	Закрепление отсутствует
1463	484457.47	2216687.52	Картометрический метод	5	Закрепление отсутствует
1464	484456.03	2216685.81	Картометрический метод	5	Закрепление отсутствует
1465	484454.71	2216684.55	Картометрический метод	5	Закрепление отсутствует
1466	484453.61	2216683.17	Картометрический метод	5	Закрепление отсутствует
1467	484452.74	2216680.32	Картометрический метод	5	Закрепление отсутствует
1468	484452.46	2216675.16	Картометрический метод	5	Закрепление отсутствует
1469	484452.83	2216670.90	Картометрический метод	5	Закрепление отсутствует
1470	484453.30	2216668.41	Картометрический метод	5	Закрепление отсутствует
1471	484454.44	2216665.80	Картометрический метод	5	Закрепление отсутствует
1472	484455.68	2216664.27	Картометрический метод	5	Закрепление отсутствует
1473	484456.91	2216663.07	Картометрический метод	5	Закрепление отсутствует
1474	484458.25	2216662.47	Картометрический метод	5	Закрепление отсутствует
1475	484459.60	2216661.93	Картометрический метод	5	Закрепление отсутствует
1476	484460.93	2216661.45	Картометрический метод	5	Закрепление отсутствует
1477	484462.61	2216660.76	Картометрический метод	5	Закрепление отсутствует
1478	484464.07	2216659.89	Картометрический метод	5	Закрепление отсутствует
1479	484465.54	2216658.57	Картометрический метод	5	Закрепление отсутствует
1480	484466.77	2216657.85	Картометрический метод	5	Закрепление отсутствует
1481	484467.98	2216657.85	Картометрический метод	5	Закрепление отсутствует
1482	484469.15	2216657.97	Картометрический метод	5	Закрепление отсутствует
1444	484474.12	2216661.87	Картометрический метод	5	Закрепление отсутствует
1483	484596.85	2216693.40	Картометрический метод	5	Закрепление отсутствует
1484	484597.10	2216693.43	Картометрический метод	5	Закрепление отсутствует

2. Сведения о характерных точках границ объекта

Обозначение характерных точек границ	Координаты, м		Метод определения координат характерной точки	Средняя квадратическая погрешность положения характерной точки (Mt), м	Описание обозначения точки на местности (при наличии)
	X	Y			
1	2	3	4	5	6
1485	484598.36	2216693.94	Картометрический метод	5	Закрепление отсутствует
1486	484600.03	2216694.69	Картометрический метод	5	Закрепление отсутствует
1487	484601.59	2216695.08	Картометрический метод	5	Закрепление отсутствует
1488	484603.70	2216695.26	Картометрический метод	5	Закрепление отсутствует
1489	484606.37	2216694.96	Картометрический метод	5	Закрепление отсутствует
1490	484608.02	2216694.96	Картометрический метод	5	Закрепление отсутствует
1491	484608.76	2216695.23	Картометрический метод	5	Закрепление отсутствует
1492	484612.22	2216698.26	Картометрический метод	5	Закрепление отсутствует
1493	484614.56	2216706.06	Картометрический метод	5	Закрепление отсутствует
1494	484613.24	2216714.28	Картометрический метод	5	Закрепление отсутствует
1495	484608.61	2216719.35	Картометрический метод	5	Закрепление отсутствует
1496	484603.52	2216720.91	Картометрический метод	5	Закрепление отсутствует
1497	484597.01	2216720.70	Картометрический метод	5	Закрепление отсутствует
1498	484591.31	2216718.60	Картометрический метод	5	Закрепление отсутствует
1499	484590.02	2216717.40	Картометрический метод	5	Закрепление отсутствует
1500	484589.69	2216716.86	Картометрический метод	5	Закрепление отсутствует
1501	484588.39	2216713.29	Картометрический метод	5	Закрепление отсутствует
1502	484587.53	2216709.51	Картометрический метод	5	Закрепление отсутствует
1503	484587.23	2216704.89	Картометрический метод	5	Закрепление отсутствует
1504	484587.59	2216702.73	Картометрический метод	5	Закрепление отсутствует
1505	484588.28	2216699.94	Картометрический метод	5	Закрепление отсутствует
1506	484590.20	2216696.25	Картометрический метод	5	Закрепление отсутствует
1507	484591.90	2216694.18	Картометрический метод	5	Закрепление отсутствует
1508	484593.58	2216693.25	Картометрический метод	5	Закрепление отсутствует
1509	484595.24	2216693.07	Картометрический метод	5	Закрепление отсутствует

2. Сведения о характерных точках границ объекта

Обозначение характерных точек границ	Координаты, м		Метод определения координат характерной точки	Средняя квадратическая погрешность положения характерной точки (Mt), м	Описание обозначения точки на местности (при наличии)
	X	Y			
1	2	3	4	5	6
1510	484596.20	2216693.22	Картометрический метод	5	Закрепление отсутствует
1483	484596.85	2216693.40	Картометрический метод	5	Закрепление отсутствует
1511	484513.10	2216379.78	Картометрический метод	5	Закрепление отсутствует
1512	484523.29	2216376.30	Картометрический метод	5	Закрепление отсутствует
1513	484529.80	2216376.75	Картометрический метод	5	Закрепление отсутствует
1514	484543.00	2216390.34	Картометрический метод	5	Закрепление отсутствует
1515	484558.33	2216407.20	Картометрический метод	5	Закрепление отсутствует
1516	484570.22	2216414.49	Картометрический метод	5	Закрепление отсутствует
1517	484570.42	2216414.82	Картометрический метод	5	Закрепление отсутствует
1518	484571.18	2216417.22	Картометрический метод	5	Закрепление отсутствует
1519	484571.71	2216419.29	Картометрический метод	5	Закрепление отсутствует
1520	484572.59	2216420.94	Картометрический метод	5	Закрепление отсутствует
1521	484573.67	2216422.50	Картометрический метод	5	Закрепление отсутствует
1522	484575.34	2216424.03	Картометрический метод	5	Закрепление отсутствует
1523	484576.88	2216424.93	Картометрический метод	5	Закрепление отсутствует
1524	484578.89	2216425.83	Картометрический метод	5	Закрепление отсутствует
1525	484581.44	2216426.61	Картометрический метод	5	Закрепление отсутствует
1526	484585.66	2216428.59	Картометрический метод	5	Закрепление отсутствует
1527	484589.54	2216430.87	Картометрический метод	5	Закрепление отсутствует
1528	484593.74	2216433.48	Картометрический метод	5	Закрепление отсутствует
1529	484598.06	2216436.54	Картометрический метод	5	Закрепление отсутствует
1530	484600.72	2216437.71	Картометрический метод	5	Закрепление отсутствует
1531	484602.71	2216438.31	Картометрический метод	5	Закрепление отсутствует
1532	484605.07	2216438.37	Картометрический метод	5	Закрепление отсутствует
1533	484609.52	2216438.64	Картометрический метод	5	Закрепление отсутствует

2. Сведения о характерных точках границ объекта

Обозначение характерных точек границ	Координаты, м		Метод определения координат характерной точки	Средняя квадратическая погрешность положения характерной точки (Mt), м	Описание обозначения точки на местности (при наличии)
	X	Y			
1	2	3	4	5	6
1534	484614.20	2216438.73	Картометрический метод	5	Закрепление отсутствует
1535	484618.66	2216439.09	Картометрический метод	5	Закрепление отсутствует
1536	484621.22	2216439.24	Картометрический метод	5	Закрепление отсутствует
1537	484623.89	2216439.36	Картометрический метод	5	Закрепление отсутствует
1538	484626.79	2216439.12	Картометрический метод	5	Закрепление отсутствует
1539	484628.47	2216438.82	Картометрический метод	5	Закрепление отсутствует
1540	484629.77	2216438.31	Картометрический метод	5	Закрепление отсутствует
1541	484643.72	2216463.18	Картометрический метод	5	Закрепление отсутствует
1542	484636.40	2216461.77	Картометрический метод	5	Закрепление отсутствует
1543	484605.91	2216456.16	Картометрический метод	5	Закрепление отсутствует
1544	484605.44	2216459.43	Картометрический метод	5	Закрепление отсутствует
1545	484601.87	2216458.92	Картометрический метод	5	Закрепление отсутствует
1546	484564.28	2216453.37	Картометрический метод	5	Закрепление отсутствует
1547	484558.36	2216444.94	Картометрический метод	5	Закрепление отсутствует
1548	484556.60	2216431.32	Картометрический метод	5	Закрепление отсутствует
1549	484551.25	2216411.04	Картометрический метод	5	Закрепление отсутствует
1550	484548.91	2216407.17	Картометрический метод	5	Закрепление отсутствует
1551	484542.31	2216396.49	Картометрический метод	5	Закрепление отсутствует
1552	484521.53	2216380.95	Картометрический метод	5	Закрепление отсутствует
1553	484516.60	2216380.68	Картометрический метод	5	Закрепление отсутствует
1554	484511.80	2216384.22	Картометрический метод	5	Закрепление отсутствует
1555	484510.84	2216385.48	Картометрический метод	5	Закрепление отсутствует
1511	484513.10	2216379.78	Картометрический метод	5	Закрепление отсутствует
1556	483654.32	2216313.84	Картометрический метод	5	Закрепление отсутствует
1557	483659.56	2216284.23	Картометрический метод	5	Закрепление отсутствует

2. Сведения о характерных точках границ объекта

Обозначение характерных точек границ	Координаты, м		Метод определения координат характерной точки	Средняя квадратическая погрешность положения характерной точки (Mt), м	Описание обозначения точки на местности (при наличии)
	X	Y			
1	2	3	4	5	6
1558	483659.93	2216284.74	Картометрический метод	5	Закрепление отсутствует
1559	483660.80	2216286.90	Картометрический метод	5	Закрепление отсутствует
1560	483661.22	2216289.33	Картометрический метод	5	Закрепление отсутствует
1561	483661.31	2216291.49	Картометрический метод	5	Закрепление отсутствует
1562	483660.95	2216294.28	Картометрический метод	5	Закрепление отсутствует
1563	483660.71	2216296.44	Картометрический метод	5	Закрепление отсутствует
1564	483660.68	2216299.80	Картометрический метод	5	Закрепление отсутствует
1565	483660.77	2216302.56	Картометрический метод	5	Закрепление отсутствует
1566	483660.85	2216306.10	Картометрический метод	5	Закрепление отсутствует
1567	483660.71	2216309.73	Картометрический метод	5	Закрепление отсутствует
1568	483660.23	2216312.76	Картометрический метод	5	Закрепление отсутствует
1569	483659.54	2216315.13	Картометрический метод	5	Закрепление отсутствует
1570	483658.64	2216316.96	Картометрический метод	5	Закрепление отсутствует
1571	483658.21	2216317.47	Картометрический метод	5	Закрепление отсутствует
1556	483654.32	2216313.84	Картометрический метод	5	Закрепление отсутствует
1572	482213.26	2215295.73	Картометрический метод	5	Закрепление отсутствует
1573	482202.05	2215292.04	Картометрический метод	5	Закрепление отсутствует
1574	482183.15	2215287.54	Картометрический метод	5	Закрепление отсутствует
1575	482177.68	2215291.74	Картометрический метод	5	Закрепление отсутствует
1576	482168.54	2215293.24	Картометрический метод	5	Закрепление отсутствует
1577	482161.43	2215292.37	Картометрический метод	5	Закрепление отсутствует
1578	482135.95	2215294.14	Картометрический метод	5	Закрепление отсутствует
1579	482126.42	2215292.07	Картометрический метод	5	Закрепление отсутствует
1580	482077.00	2215292.43	Картометрический метод	5	Закрепление отсутствует
1581	482051.89	2215292.37	Картометрический метод	5	Закрепление отсутствует

2. Сведения о характерных точках границ объекта

Обозначение характерных точек границ	Координаты, м		Метод определения координат характерной точки	Средняя квадратическая погрешность положения характерной точки (Mt), м	Описание обозначения точки на местности (при наличии)
	X	Y			
1	2	3	4	5	6
1582	481989.20	2215292.61	Картометрический метод	5	Закрепление отсутствует
1583	481961.65	2215292.73	Картометрический метод	5	Закрепление отсутствует
1584	481875.65	2215279.65	Картометрический метод	5	Закрепление отсутствует
1585	481860.32	2215272.18	Картометрический метод	5	Закрепление отсутствует
1586	481855.91	2215282.71	Картометрический метод	5	Закрепление отсутствует
1587	481832.42	2215317.54	Картометрический метод	5	Закрепление отсутствует
1588	481797.35	2215388.16	Картометрический метод	5	Закрепление отсутствует
1589	481800.29	2215393.89	Картометрический метод	5	Закрепление отсутствует
1590	481799.03	2215406.55	Картометрический метод	5	Закрепление отсутствует
1591	481791.89	2215416.24	Картометрический метод	5	Закрепление отсутствует
1592	481779.38	2215422.21	Картометрический метод	5	Закрепление отсутствует
1593	481769.24	2215440.00	Картометрический метод	5	Закрепление отсутствует
1594	481742.47	2215478.70	Картометрический метод	5	Закрепление отсутствует
1595	481720.88	2215520.16	Картометрический метод	5	Закрепление отсутствует
1596	481707.35	2215545.45	Картометрический метод	5	Закрепление отсутствует
1597	481695.38	2215558.50	Картометрический метод	5	Закрепление отсутствует
1598	481679.35	2215547.46	Картометрический метод	5	Закрепление отсутствует
1599	481678.76	2215547.04	Картометрический метод	5	Закрепление отсутствует
1600	481690.91	2215533.81	Картометрический метод	5	Закрепление отсутствует
1601	481703.20	2215510.80	Картометрический метод	5	Закрепление отсутствует
1602	481705.96	2215505.52	Картометрический метод	5	Закрепление отсутствует
1603	481725.29	2215468.35	Картометрический метод	5	Закрепление отсутствует
1604	481752.29	2215429.32	Картометрический метод	5	Закрепление отсутствует
1605	481767.55	2215402.56	Картометрический метод	5	Закрепление отсутствует
1606	481769.39	2215399.35	Картометрический метод	5	Закрепление отсутствует

2. Сведения о характерных точках границ объекта

Обозначение характерных точек границ	Координаты, м		Метод определения координат характерной точки	Средняя квадратическая погрешность положения характерной точки (Mt), м	Описание обозначения точки на местности (при наличии)
	X	Y			
1	2	3	4	5	6
1607	481774.25	2215389.72	Картометрический метод	5	Закрепление отсутствует
1608	481815.11	2215307.46	Картометрический метод	5	Закрепление отсутствует
1609	481838.23	2215273.17	Картометрический метод	5	Закрепление отсутствует
1610	481841.72	2215264.77	Картометрический метод	5	Закрепление отсутствует
1611	481842.07	2215261.23	Картометрический метод	5	Закрепление отсутствует
1612	481842.13	2215260.57	Картометрический метод	5	Закрепление отсутствует
1613	481842.64	2215255.29	Картометрический метод	5	Закрепление отсутствует
1614	481841.90	2215244.85	Картометрический метод	5	Закрепление отсутствует
1615	481844.18	2215243.02	Картометрический метод	5	Закрепление отсутствует
1616	481847.60	2215241.97	Картометрический метод	5	Закрепление отсутствует
1617	481850.51	2215242.30	Картометрический метод	5	Закрепление отсутствует
1618	481864.63	2215252.02	Картометрический метод	5	Закрепление отсутствует
1619	481881.67	2215260.33	Картометрический метод	5	Закрепление отсутствует
1620	481963.12	2215272.72	Картометрический метод	5	Закрепление отсутствует
1621	482051.89	2215272.36	Картометрический метод	5	Закрепление отсутствует
1622	482076.97	2215272.42	Картометрический метод	5	Закрепление отсутствует
1623	482128.52	2215272.06	Картометрический метод	5	Закрепление отсутствует
1624	482137.42	2215274.01	Картометрический метод	5	Закрепление отсутствует
1625	482161.97	2215272.27	Картометрический метод	5	Закрепление отсутствует
1626	482168.15	2215273.05	Картометрический метод	5	Закрепление отсутствует
1627	482169.46	2215272.84	Картометрический метод	5	Закрепление отсутствует
1628	482175.77	2215267.98	Картометрический метод	5	Закрепление отсутствует
1629	482179.60	2215266.48	Картометрический метод	5	Закрепление отсутствует
1630	482181.40	2215266.54	Картометрический метод	5	Закрепление отсутствует
1631	482207.51	2215272.78	Картометрический метод	5	Закрепление отсутствует

2. Сведения о характерных точках границ объекта

Обозначение характерных точек границ	Координаты, м		Метод определения координат характерной точки	Средняя квадратическая погрешность положения характерной точки (Mt), м	Описание обозначения точки на местности (при наличии)
	X	Y			
1	2	3	4	5	6
1632	482220.13	2215276.95	Картометрический метод	5	Закрепление отсутствует
1572	482213.26	2215295.73	Картометрический метод	5	Закрепление отсутствует
1633	483905.77	2216179.71	Картометрический метод	5	Закрепление отсутствует
1634	483900.61	2216181.00	Картометрический метод	5	Закрепление отсутствует
1635	483898.34	2216183.37	Картометрический метод	5	Закрепление отсутствует
1636	483897.53	2216186.79	Картометрический метод	5	Закрепление отсутствует
1637	483898.70	2216189.97	Картометрический метод	5	Закрепление отсутствует
1638	483900.91	2216196.33	Картометрический метод	5	Закрепление отсутствует
1639	483900.85	2216208.39	Картометрический метод	5	Закрепление отсутствует
1640	483899.42	2216226.63	Картометрический метод	5	Закрепление отсутствует
1641	483898.58	2216233.62	Картометрический метод	5	Закрепление отсутствует
1642	483895.79	2216235.87	Картометрический метод	5	Закрепление отсутствует
1643	483890.50	2216235.96	Картометрический метод	5	Закрепление отсутствует
1644	483881.78	2216234.73	Картометрический метод	5	Закрепление отсутствует
1645	483877.97	2216233.47	Картометрический метод	5	Закрепление отсутствует
1646	483876.47	2216232.39	Картометрический метод	5	Закрепление отсутствует
1647	483873.83	2216230.89	Картометрический метод	5	Закрепление отсутствует
1648	483870.94	2216229.69	Картометрический метод	5	Закрепление отсутствует
1649	483867.26	2216228.76	Картометрический метод	5	Закрепление отсутствует
1650	483863.93	2216227.68	Картометрический метод	5	Закрепление отсутствует
1651	483860.48	2216225.88	Картометрический метод	5	Закрепление отсутствует
1652	483857.39	2216223.21	Картометрический метод	5	Закрепление отсутствует
1653	483854.30	2216221.08	Картометрический метод	5	Закрепление отсутствует
1654	483850.85	2216219.88	Картометрический метод	5	Закрепление отсутствует
1655	483847.28	2216219.52	Картометрический метод	5	Закрепление отсутствует

2. Сведения о характерных точках границ объекта

Обозначение характерных точек границ	Координаты, м		Метод определения координат характерной точки	Средняя квадратическая погрешность положения характерной точки (Mt), м	Описание обозначения точки на местности (при наличии)
	X	Y			
1	2	3	4	5	6
1656	483843.83	2216219.82	Картометрический метод	5	Закрепление отсутствует
1657	483840.04	2216220.69	Картометрический метод	5	Закрепление отсутствует
1658	483836.24	2216221.53	Картометрический метод	5	Закрепление отсутствует
1659	483832.72	2216222.25	Картометрический метод	5	Закрепление отсутствует
1660	483830.69	2216222.31	Картометрический метод	5	Закрепление отсутствует
1661	483819.16	2216223.54	Картометрический метод	5	Закрепление отсутствует
1662	483808.88	2216223.99	Картометрический метод	5	Закрепление отсутствует
1663	483796.18	2216225.10	Картометрический метод	5	Закрепление отсутствует
1664	483779.75	2216228.07	Картометрический метод	5	Закрепление отсутствует
1665	483771.70	2216229.72	Картометрический метод	5	Закрепление отсутствует
1666	483765.44	2216232.12	Картометрический метод	5	Закрепление отсутствует
1667	483762.05	2216233.77	Картометрический метод	5	Закрепление отсутствует
1668	483754.28	2216235.87	Картометрический метод	5	Закрепление отсутствует
1669	483741.85	2216237.79	Картометрический метод	5	Закрепление отсутствует
1670	483737.83	2216238.15	Картометрический метод	5	Закрепление отсутствует
1671	483699.52	2216241.06	Картометрический метод	5	Закрепление отсутствует
1672	483668.38	2216244.06	Картометрический метод	5	Закрепление отсутствует
1673	483646.87	2216245.08	Картометрический метод	5	Закрепление отсутствует
1674	483608.74	2216242.71	Картометрический метод	5	Закрепление отсутствует
1675	483583.49	2216234.85	Картометрический метод	5	Закрепление отсутствует
1676	483567.65	2216229.51	Картометрический метод	5	Закрепление отсутствует
1677	483555.14	2216224.68	Картометрический метод	5	Закрепление отсутствует
1678	483555.05	2216224.68	Картометрический метод	5	Закрепление отсутствует
1679	483553.64	2216223.75	Картометрический метод	5	Закрепление отсутствует
1680	483551.77	2216222.13	Картометрический метод	5	Закрепление отсутствует

2. Сведения о характерных точках границ объекта

Обозначение характерных точек границ	Координаты, м		Метод определения координат характерной точки	Средняя квадратическая погрешность положения характерной точки (Mt), м	Описание обозначения точки на местности (при наличии)
	X	Y			
1	2	3	4	5	6
1681	483550.12	2216220.78	Картометрический метод	5	Закрепление отсутствует
1682	483548.12	2216220.60	Картометрический метод	5	Закрепление отсутствует
1683	483545.54	2216221.47	Картометрический метод	5	Закрепление отсутствует
1684	483543.19	2216223.21	Картометрический метод	5	Закрепление отсутствует
1685	483541.37	2216225.73	Картометрический метод	5	Закрепление отсутствует
1686	483541.24	2216226.48	Картометрический метод	5	Закрепление отсутствует
1687	483537.50	2216228.40	Картометрический метод	5	Закрепление отсутствует
1688	483536.05	2216230.74	Картометрический метод	5	Закрепление отсутствует
1689	483532.73	2216236.11	Картометрический метод	5	Закрепление отсутствует
1690	483521.93	2216231.79	Картометрический метод	5	Закрепление отсутствует
1691	483519.61	2216230.83	Картометрический метод	5	Закрепление отсутствует
1692	483517.16	2216230.11	Картометрический метод	5	Закрепление отсутствует
1693	483511.93	2216229.09	Картометрический метод	5	Закрепление отсутствует
1694	483509.87	2216228.64	Картометрический метод	5	Закрепление отсутствует
1695	483510.68	2216225.67	Картометрический метод	5	Закрепление отсутствует
1696	483510.73	2216225.52	Картометрический метод	5	Закрепление отсутствует
1697	483497.23	2216223.03	Картометрический метод	5	Закрепление отсутствует
1698	483494.29	2216222.10	Картометрический метод	5	Закрепление отсутствует
1699	483492.44	2216221.98	Картометрический метод	5	Закрепление отсутствует
1700	483473.51	2216216.61	Картометрический метод	5	Закрепление отсутствует
1701	483470.84	2216214.48	Картометрический метод	5	Закрепление отсутствует
1702	483467.18	2216212.95	Картометрический метод	5	Закрепление отсутствует
1703	483463.96	2216212.05	Картометрический метод	5	Закрепление отсутствует
1704	483461.03	2216211.81	Картометрический метод	5	Закрепление отсутствует
1705	483448.00	2216206.20	Картометрический метод	5	Закрепление отсутствует

2. Сведения о характерных точках границ объекта

Обозначение характерных точек границ	Координаты, м		Метод определения координат характерной точки	Средняя квадратическая погрешность положения характерной точки (Mt), м	Описание обозначения точки на местности (при наличии)
	X	Y			
1	2	3	4	5	6
1706	483446.41	2216205.51	Картометрический метод	5	Закрепление отсутствует
1707	483429.08	2216196.78	Картометрический метод	5	Закрепление отсутствует
1708	483426.77	2216195.64	Картометрический метод	5	Закрепление отсутствует
1709	483428.12	2216195.25	Картометрический метод	5	Закрепление отсутствует
1710	483432.46	2216196.63	Картометрический метод	5	Закрепление отсутствует
1711	483436.90	2216198.58	Картометрический метод	5	Закрепление отсутствует
1712	483441.11	2216199.63	Картометрический метод	5	Закрепление отсутствует
1713	483443.45	2216199.87	Картометрический метод	5	Закрепление отсутствует
1714	483445.01	2216199.66	Картометрический метод	5	Закрепление отсутствует
1715	483446.03	2216197.74	Картометрический метод	5	Закрепление отсутствует
1716	483444.04	2216196.30	Картометрический метод	5	Закрепление отсутствует
1717	483441.16	2216195.76	Картометрический метод	5	Закрепление отсутствует
1718	483436.81	2216194.80	Картометрический метод	5	Закрепление отсутствует
1719	483431.38	2216192.94	Картометрический метод	5	Закрепление отсутствует
1720	483424.81	2216190.54	Картометрический метод	5	Закрепление отсутствует
1721	483417.95	2216187.06	Картометрический метод	5	Закрепление отсутствует
1722	483411.64	2216182.86	Картометрический метод	5	Закрепление отсутствует
1723	483407.23	2216178.51	Картометрический метод	5	Закрепление отсутствует
1724	483405.02	2216175.63	Картометрический метод	5	Закрепление отсутствует
1725	483403.82	2216173.26	Картометрический метод	5	Закрепление отсутствует
1726	483403.06	2216171.07	Картометрический метод	5	Закрепление отсутствует
1727	483402.55	2216166.18	Картометрический метод	5	Закрепление отсутствует
1728	483402.92	2216160.69	Картометрический метод	5	Закрепление отсутствует
1729	483403.75	2216157.18	Картометрический метод	5	Закрепление отсутствует
1730	483405.10	2216154.21	Картометрический метод	5	Закрепление отсутствует

2. Сведения о характерных точках границ объекта

Обозначение характерных точек границ	Координаты, м		Метод определения координат характерной точки	Средняя квадратическая погрешность положения характерной точки (Mt), м	Описание обозначения точки на местности (при наличии)
	X	Y			
1	2	3	4	5	6
1731	483407.36	2216151.42	Картометрический метод	5	Закрепление отсутствует
1732	483410.50	2216149.23	Картометрический метод	5	Закрепление отсутствует
1733	483416.89	2216146.14	Картометрический метод	5	Закрепление отсутствует
1734	483423.25	2216143.44	Картометрический метод	5	Закрепление отсутствует
1735	483430.07	2216140.62	Картометрический метод	5	Закрепление отсутствует
1736	483434.56	2216138.19	Картометрический метод	5	Закрепление отсутствует
1737	483437.92	2216136.15	Картометрический метод	5	Закрепление отсутствует
1738	483438.43	2216135.43	Картометрический метод	5	Закрепление отсутствует
1739	483441.28	2216134.08	Картометрический метод	5	Закрепление отсутствует
1740	483445.15	2216132.43	Картометрический метод	5	Закрепление отсутствует
1741	483446.77	2216131.80	Картометрический метод	5	Закрепление отсутствует
1742	483460.94	2216169.78	Картометрический метод	5	Закрепление отсутствует
1743	483476.59	2216203.83	Картометрический метод	5	Закрепление отсутствует
1744	483485.30	2216210.82	Картометрический метод	5	Закрепление отсутствует
1745	483514.37	2216197.47	Картометрический метод	5	Закрепление отсутствует
1746	483514.79	2216197.35	Картометрический метод	5	Закрепление отсутствует
1747	483525.10	2216194.62	Картометрический метод	5	Закрепление отсутствует
1748	483531.04	2216194.59	Картометрический метод	5	Закрепление отсутствует
1749	483536.29	2216192.73	Картометрический метод	5	Закрепление отсутствует
1750	483546.50	2216189.46	Картометрический метод	5	Закрепление отсутствует
1751	483566.08	2216188.05	Картометрический метод	5	Закрепление отсутствует
1752	483568.16	2216218.44	Картометрический метод	5	Закрепление отсутствует
1753	483607.28	2216221.71	Картометрический метод	5	Закрепление отсутствует
1754	483607.79	2216229.03	Картометрический метод	5	Закрепление отсутствует
1755	483645.79	2216227.71	Картометрический метод	5	Закрепление отсутствует

2. Сведения о характерных точках границ объекта

Обозначение характерных точек границ	Координаты, м		Метод определения координат характерной точки	Средняя квадратическая погрешность положения характерной точки (Mt), м	Описание обозначения точки на местности (при наличии)
	X	Y			
1	2	3	4	5	6
1756	483645.77	2216226.66	Картометрический метод	5	Закрепление отсутствует
1757	483686.21	2216222.94	Картометрический метод	5	Закрепление отсутствует
1758	483686.47	2216224.89	Картометрический метод	5	Закрепление отсутствует
1759	483749.36	2216217.39	Картометрический метод	5	Закрепление отсутствует
1760	483750.38	2216217.27	Картометрический метод	5	Закрепление отсутствует
1761	483766.85	2216215.29	Картометрический метод	5	Закрепление отсутствует
1762	483766.61	2216213.52	Картометрический метод	5	Закрепление отсутствует
1763	483782.12	2216211.60	Картометрический метод	5	Закрепление отсутствует
1764	483789.13	2216210.73	Картометрический метод	5	Закрепление отсутствует
1765	483789.28	2216210.70	Картометрический метод	5	Закрепление отсутствует
1766	483836.62	2216204.88	Картометрический метод	5	Закрепление отсутствует
1767	483880.78	2216209.11	Картометрический метод	5	Закрепление отсутствует
1768	483885.14	2216193.87	Картометрический метод	5	Закрепление отсутствует
1769	483860.53	2216183.82	Картометрический метод	5	Закрепление отсутствует
1770	483862.31	2216174.16	Картометрический метод	5	Закрепление отсутствует
1771	483881.21	2216168.34	Картометрический метод	5	Закрепление отсутствует
1772	483869.14	2216091.96	Картометрический метод	5	Закрепление отсутствует
1773	483899.06	2216003.28	Картометрический метод	5	Закрепление отсутствует
1774	483908.08	2215984.44	Картометрический метод	5	Закрепление отсутствует
1775	483913.93	2215964.88	Картометрический метод	5	Закрепление отсутствует
1776	483918.47	2215946.25	Картометрический метод	5	Закрепление отсутствует
1777	483917.42	2215924.98	Картометрический метод	5	Закрепление отсутствует
1778	483917.44	2215924.20	Картометрический метод	5	Закрепление отсутствует
1779	483919.60	2215924.08	Картометрический метод	5	Закрепление отсутствует
1780	483925.06	2215923.90	Картометрический метод	5	Закрепление отсутствует

2. Сведения о характерных точках границ объекта

Обозначение характерных точек границ	Координаты, м		Метод определения координат характерной точки	Средняя квадратическая погрешность положения характерной точки (Mt), м	Описание обозначения точки на местности (при наличии)
	X	Y			
1	2	3	4	5	6
1781	483929.74	2215924.32	Картометрический метод	5	Закрепление отсутствует
1782	483933.07	2215925.37	Картометрический метод	5	Закрепление отсутствует
1783	483935.84	2215926.60	Картометрический метод	5	Закрепление отсутствует
1784	483938.95	2215927.95	Картометрический метод	5	Закрепление отсутствует
1785	483943.94	2215929.93	Картометрический метод	5	Закрепление отсутствует
1786	483946.49	2215930.74	Картометрический метод	5	Закрепление отсутствует
1787	483948.28	2215931.58	Картометрический метод	5	Закрепление отсутствует
1788	483949.70	2215932.81	Картометрический метод	5	Закрепление отсутствует
1789	483950.92	2215934.40	Картометрический метод	5	Закрепление отсутствует
1790	483951.55	2215937.01	Картометрический метод	5	Закрепление отсутствует
1791	483951.98	2215940.07	Картометрический метод	5	Закрепление отсутствует
1792	483952.39	2215943.97	Картометрический метод	5	Закрепление отсутствует
1793	483952.90	2215948.08	Картометрический метод	5	Закрепление отсутствует
1794	483953.20	2215952.10	Картометрический метод	5	Закрепление отсутствует
1795	483953.62	2215956.18	Картометрический метод	5	Закрепление отсутствует
1796	483954.79	2215961.76	Картометрический метод	5	Закрепление отсутствует
1797	483956.29	2215967.43	Картометрический метод	5	Закрепление отсутствует
1798	483957.35	2215972.47	Картометрический метод	5	Закрепление отсутствует
1799	483958.30	2215977.93	Картометрический метод	5	Закрепление отсутствует
1800	483959.05	2215982.46	Картометрический метод	5	Закрепление отсутствует
1801	483959.47	2215986.03	Картометрический метод	5	Закрепление отсутствует
1802	483959.32	2215988.52	Картометрический метод	5	Закрепление отсутствует
1803	483958.96	2215991.49	Картометрический метод	5	Закрепление отсутствует
1804	483958.13	2215995.36	Картометрический метод	5	Закрепление отсутствует
1805	483956.89	2215998.99	Картометрический метод	5	Закрепление отсутствует

2. Сведения о характерных точках границ объекта

Обозначение характерных точек границ	Координаты, м		Метод определения координат характерной точки	Средняя квадратическая погрешность положения характерной точки (Mt), м	Описание обозначения точки на местности (при наличии)
	X	Y			
1	2	3	4	5	6
1806	483955.87	2216001.00	Картометрический метод	5	Закрепление отсутствует
1807	483953.95	2216003.25	Картометрический метод	5	Закрепление отсутствует
1808	483951.25	2216005.17	Картометрический метод	5	Закрепление отсутствует
1809	483947.89	2216007.06	Картометрический метод	5	Закрепление отсутствует
1810	483945.43	2216009.13	Картометрический метод	5	Закрепление отсутствует
1811	483942.73	2216011.50	Картометрический метод	5	Закрепление отсутствует
1812	483939.25	2216014.95	Картометрический метод	5	Закрепление отсутствует
1813	483935.65	2216018.49	Картометрический метод	5	Закрепление отсутствует
1814	483932.83	2216022.06	Картометрический метод	5	Закрепление отсутствует
1815	483931.13	2216024.37	Картометрический метод	5	Закрепление отсутствует
1816	483928.99	2216027.55	Картометрический метод	5	Закрепление отсутствует
1817	483926.50	2216031.54	Картометрический метод	5	Закрепление отсутствует
1818	483924.23	2216035.26	Картометрический метод	5	Закрепление отсутствует
1819	483922.78	2216037.45	Картометрический метод	5	Закрепление отсутствует
1820	483921.41	2216038.89	Картометрический метод	5	Закрепление отсутствует
1821	483920.62	2216040.15	Картометрический метод	5	Закрепление отсутствует
1822	483920.38	2216041.47	Картометрический метод	5	Закрепление отсутствует
1823	483920.48	2216042.79	Картометрический метод	5	Закрепление отсутствует
1824	483921.14	2216043.96	Картометрический метод	5	Закрепление отсутствует
1825	483921.46	2216045.16	Картометрический метод	5	Закрепление отсутствует
1826	483921.56	2216046.72	Картометрический метод	5	Закрепление отсутствует
1827	483920.89	2216047.98	Картометрический метод	5	Закрепление отсутствует
1828	483919.78	2216048.76	Картометрический метод	5	Закрепление отсутствует
1829	483918.43	2216049.12	Картометрический метод	5	Закрепление отсутствует
1830	483917.20	2216049.93	Картометрический метод	5	Закрепление отсутствует

2. Сведения о характерных точках границ объекта

Обозначение характерных точек границ	Координаты, м		Метод определения координат характерной точки	Средняя квадратическая погрешность положения характерной точки (Mt), м	Описание обозначения точки на местности (при наличии)
	X	Y			
1	2	3	4	5	6
1831	483915.95	2216050.98	Картометрический метод	5	Закрепление отсутствует
1832	483915.05	2216052.57	Картометрический метод	5	Закрепление отсутствует
1833	483914.02	2216055.15	Картометрический метод	5	Закрепление отсутствует
1834	483912.86	2216058.90	Картометрический метод	5	Закрепление отсутствует
1835	483911.03	2216063.79	Картометрический метод	5	Закрепление отсутствует
1836	483909.34	2216067.24	Картометрический метод	5	Закрепление отсутствует
1837	483907.73	2216071.98	Картометрический метод	5	Закрепление отсутствует
1838	483906.35	2216076.87	Картометрический метод	5	Закрепление отсутствует
1839	483905.42	2216080.89	Картометрический метод	5	Закрепление отсутствует
1840	483904.48	2216086.50	Картометрический метод	5	Закрепление отсутствует
1841	483904.00	2216090.22	Картометрический метод	5	Закрепление отсутствует
1842	483903.28	2216095.17	Картометрический метод	5	Закрепление отсутствует
1843	483903.02	2216098.47	Картометрический метод	5	Закрепление отсутствует
1844	483902.99	2216101.11	Картометрический метод	5	Закрепление отсутствует
1845	483903.31	2216103.87	Картометрический метод	5	Закрепление отсутствует
1846	483903.83	2216107.26	Картометрический метод	5	Закрепление отсутствует
1847	483904.57	2216110.98	Картометрический метод	5	Закрепление отсутствует
1848	483904.88	2216113.68	Картометрический метод	5	Закрепление отсутствует
1849	483904.87	2216116.05	Картометрический метод	5	Закрепление отсутствует
1850	483904.60	2216119.53	Картометрический метод	5	Закрепление отсутствует
1851	483904.48	2216121.90	Картометрический метод	5	Закрепление отсутствует
1852	483904.57	2216124.48	Картометрический метод	5	Закрепление отсутствует
1853	483905.11	2216127.09	Картометрический метод	5	Закрепление отсутствует
1854	483906.28	2216130.78	Картометрический метод	5	Закрепление отсутствует
1855	483907.27	2216133.51	Картометрический метод	5	Закрепление отсутствует

2. Сведения о характерных точках границ объекта

Обозначение характерных точек границ	Координаты, м		Метод определения координат характерной точки	Средняя квадратическая погрешность положения характерной точки (Mt), м	Описание обозначения точки на местности (при наличии)
	X	Y			
1	2	3	4	5	6
1856	483908.24	2216136.00	Картометрический метод	5	Закрепление отсутствует
1857	483909.22	2216138.34	Картометрический метод	5	Закрепление отсутствует
1858	483909.55	2216140.11	Картометрический метод	5	Закрепление отсутствует
1859	483909.52	2216141.88	Картометрический метод	5	Закрепление отсутствует
1860	483909.50	2216143.62	Картометрический метод	5	Закрепление отсутствует
1861	483909.94	2216146.65	Картометрический метод	5	Закрепление отсутствует
1862	483910.79	2216150.16	Картометрический метод	5	Закрепление отсутствует
1863	483911.77	2216153.25	Картометрический метод	5	Закрепление отсутствует
1864	483913.40	2216155.80	Картометрический метод	5	Закрепление отсутствует
1865	483915.73	2216159.97	Картометрический метод	5	Закрепление отсутствует
1866	483917.69	2216163.69	Картометрический метод	5	Закрепление отсутствует
1867	483920.32	2216168.91	Картометрический метод	5	Закрепление отсутствует
1868	483921.70	2216174.91	Картометрический метод	5	Закрепление отсутствует
1869	483916.28	2216178.12	Картометрический метод	5	Закрепление отсутствует
1870	483915.98	2216177.04	Картометрический метод	5	Закрепление отсутствует
1871	483911.68	2216178.00	Картометрический метод	5	Закрепление отсутствует
1633	483905.77	2216179.71	Картометрический метод	5	Закрепление отсутствует
1872	483527.23	2216256.96	Картометрический метод	5	Закрепление отсутствует
1873	483512.29	2216251.65	Картометрический метод	5	Закрепление отсутствует
1874	483506.83	2216248.83	Картометрический метод	5	Закрепление отсутствует
1875	483504.86	2216247.81	Картометрический метод	5	Закрепление отсутствует
1876	483504.70	2216247.72	Картометрический метод	5	Закрепление отсутствует
1877	483504.70	2216247.69	Картометрический метод	5	Закрепление отсутствует
1878	483506.96	2216247.84	Картометрический метод	5	Закрепление отсутствует
1879	483508.75	2216247.42	Картометрический метод	5	Закрепление отсутствует

2. Сведения о характерных точках границ объекта

Обозначение характерных точек границ	Координаты, м		Метод определения координат характерной точки	Средняя квадратическая погрешность положения характерной точки (Mt), м	Описание обозначения точки на местности (при наличии)
	X	Y			
1	2	3	4	5	6
1880	483510.77	2216246.25	Картометрический метод	5	Закрепление отсутствует
1881	483512.80	2216244.18	Картометрический метод	5	Закрепление отсутствует
1882	483514.27	2216241.09	Картометрический метод	5	Закрепление отсутствует
1883	483515.53	2216238.21	Картометрический метод	5	Закрепление отсутствует
1884	483516.53	2216236.77	Картометрический метод	5	Закрепление отсутствует
1885	483518.44	2216235.96	Картометрический метод	5	Закрепление отсутствует
1886	483520.45	2216236.14	Картометрический метод	5	Закрепление отсутствует
1887	483530.66	2216240.19	Картометрический метод	5	Закрепление отсутствует
1888	483527.98	2216247.12	Картометрический метод	5	Закрепление отсутствует
1872	483527.23	2216256.96	Картометрический метод	5	Закрепление отсутствует
1889	483384.20	2216134.08	Картометрический метод	5	Закрепление отсутствует
1890	483361.85	2216138.13	Картометрический метод	5	Закрепление отсутствует
1891	483355.33	2216103.69	Картометрический метод	5	Закрепление отсутствует
1892	483408.59	2216090.67	Картометрический метод	5	Закрепление отсутствует
1893	483418.46	2216098.68	Картометрический метод	5	Закрепление отсутствует
1894	483418.45	2216103.24	Картометрический метод	5	Закрепление отсутствует
1895	483417.28	2216110.50	Картометрический метод	5	Закрепление отсутствует
1896	483413.66	2216133.00	Картометрический метод	5	Закрепление отсутствует
1897	483410.20	2216138.19	Картометрический метод	5	Закрепление отсутствует
1898	483408.05	2216139.99	Картометрический метод	5	Закрепление отсутствует
1899	483404.90	2216140.86	Картометрический метод	5	Закрепление отсутствует
1900	483405.20	2216141.85	Картометрический метод	5	Закрепление отсутствует
1901	483404.35	2216140.71	Картометрический метод	5	Закрепление отсутствует
1902	483403.60	2216137.74	Картометрический метод	5	Закрепление отсутствует
1903	483402.76	2216132.10	Картометрический метод	5	Закрепление отсутствует

2. Сведения о характерных точках границ объекта

Обозначение характерных точек границ	Координаты, м		Метод определения координат характерной точки	Средняя квадратическая погрешность положения характерной точки (Mt), м	Описание обозначения точки на местности (при наличии)
	X	Y			
1	2	3	4	5	6
1904	483401.47	2216127.33	Картометрический метод	5	Закрепление отсутствует
1905	483400.06	2216123.07	Картометрический метод	5	Закрепление отсутствует
1906	483398.53	2216119.65	Картометрический метод	5	Закрепление отсутствует
1907	483396.34	2216113.83	Картометрический метод	5	Закрепление отсутствует
1908	483380.69	2216119.92	Картометрический метод	5	Закрепление отсутствует
1909	483381.32	2216123.34	Картометрический метод	5	Закрепление отсутствует
1910	483382.30	2216126.46	Картометрический метод	5	Закрепление отсутствует
1911	483383.62	2216128.83	Картометрический метод	5	Закрепление отсутствует
1912	483385.72	2216129.76	Картометрический метод	5	Закрепление отсутствует
1913	483388.06	2216130.48	Картометрический метод	5	Закрепление отсутствует
1914	483390.04	2216131.98	Картометрический метод	5	Закрепление отсутствует
1915	483392.02	2216134.80	Картометрический метод	5	Закрепление отсутствует
1916	483394.42	2216141.07	Картометрический метод	5	Закрепление отсутствует
1917	483396.04	2216146.02	Картометрический метод	5	Закрепление отсутствует
1918	483396.25	2216149.11	Картометрический метод	5	Закрепление отсутствует
1919	483395.20	2216153.97	Картометрический метод	5	Закрепление отсутствует
1920	483394.79	2216155.23	Картометрический метод	5	Закрепление отсутствует
1889	483384.20	2216134.08	Картометрический метод	5	Закрепление отсутствует
1921	483858.34	2215897.23	Картометрический метод	5	Закрепление отсутствует
1922	483800.80	2215919.64	Картометрический метод	5	Закрепление отсутствует
1923	483800.56	2215934.31	Картометрический метод	5	Закрепление отсутствует
1924	483773.27	2215939.14	Картометрический метод	5	Закрепление отсутствует
1925	483780.53	2215959.30	Картометрический метод	5	Закрепление отсутствует
1926	483782.44	2215969.50	Картометрический метод	5	Закрепление отсутствует
1927	483781.22	2215969.71	Картометрический метод	5	Закрепление отсутствует

2. Сведения о характерных точках границ объекта

Обозначение характерных точек границ	Координаты, м		Метод определения координат характерной точки	Средняя квадратическая погрешность положения характерной точки (Mt), м	Описание обозначения точки на местности (при наличии)
	X	Y			
1	2	3	4	5	6
1928	483759.16	2215984.44	Картометрический метод	5	Закрепление отсутствует
1929	483706.93	2215995.54	Картометрический метод	5	Закрепление отсутствует
1930	483550.69	2216019.24	Картометрический метод	5	Закрепление отсутствует
1931	483545.53	2215982.67	Картометрический метод	5	Закрепление отсутствует
1932	483541.96	2215983.03	Картометрический метод	5	Закрепление отсутствует
1933	483533.45	2215952.88	Картометрический метод	5	Закрепление отсутствует
1934	483503.23	2215933.47	Картометрический метод	5	Закрепление отсутствует
1935	483518.41	2215929.87	Картометрический метод	5	Закрепление отсутствует
1936	483524.95	2215928.16	Картометрический метод	5	Закрепление отсутствует
1937	483536.47	2215932.30	Картометрический метод	5	Закрепление отсутствует
1938	483536.50	2215932.45	Картометрический метод	5	Закрепление отсутствует
1939	483539.87	2215947.93	Картометрический метод	5	Закрепление отсутствует
1940	483544.24	2215972.23	Картометрический метод	5	Закрепление отсутствует
1941	483548.14	2215977.72	Картометрический метод	5	Закрепление отсутствует
1942	483548.29	2215977.90	Картометрический метод	5	Закрепление отсутствует
1943	483548.29	2215977.93	Картометрический метод	5	Закрепление отсутствует
1944	483554.17	2215985.40	Картометрический метод	5	Закрепление отсутствует
1945	483558.38	2215995.24	Картометрический метод	5	Закрепление отсутствует
1946	483559.33	2216004.69	Картометрический метод	5	Закрепление отсутствует
1947	483559.46	2216004.72	Картометрический метод	5	Закрепление отсутствует
1948	483562.57	2216005.44	Картометрический метод	5	Закрепление отсутствует
1949	483566.62	2216000.43	Картометрический метод	5	Закрепление отсутствует
1950	483566.03	2215991.01	Картометрический метод	5	Закрепление отсутствует
1951	483560.14	2215974.27	Картометрический метод	5	Закрепление отсутствует
1952	483561.73	2215968.63	Картометрический метод	5	Закрепление отсутствует

2. Сведения о характерных точках границ объекта

Обозначение характерных точек границ	Координаты, м		Метод определения координат характерной точки	Средняя квадратическая погрешность положения характерной точки (Mt), м	Описание обозначения точки на местности (при наличии)
	X	Y			
1	2	3	4	5	6
1953	483582.64	2215961.88	Картометрический метод	5	Закрепление отсутствует
1954	483586.09	2215960.80	Картометрический метод	5	Закрепление отсутствует
1955	483593.29	2215958.52	Картометрический метод	5	Закрепление отсутствует
1956	483595.34	2215957.86	Картометрический метод	5	Закрепление отсутствует
1957	483596.99	2215958.01	Картометрический метод	5	Закрепление отсутствует
1958	483606.37	2215958.76	Картометрический метод	5	Закрепление отсутствует
1959	483607.54	2215958.85	Картометрический метод	5	Закрепление отсутствует
1960	483620.02	2215962.57	Картометрический метод	5	Закрепление отсутствует
1961	483626.39	2215960.14	Картометрический метод	5	Закрепление отсутствует
1962	483646.73	2215915.83	Картометрический метод	5	Закрепление отсутствует
1963	483658.81	2215904.52	Картометрический метод	5	Закрепление отсутствует
1964	483664.69	2215900.38	Картометрический метод	5	Закрепление отсутствует
1965	483668.84	2215897.47	Картометрический метод	5	Закрепление отсутствует
1966	483671.72	2215895.43	Картометрический метод	5	Закрепление отсутствует
1967	483682.34	2215885.35	Картометрический метод	5	Закрепление отсутствует
1968	483690.62	2215871.07	Картометрический метод	5	Закрепление отсутствует
1969	483691.43	2215869.18	Картометрический метод	5	Закрепление отсутствует
1970	483694.48	2215862.16	Картометрический метод	5	Закрепление отсутствует
1971	483695.15	2215860.57	Картометрический метод	5	Закрепление отсутствует
1972	483696.92	2215859.13	Картометрический метод	5	Закрепление отсутствует
1973	483701.02	2215855.71	Картометрический метод	5	Закрепление отсутствует
1974	483702.64	2215854.39	Картометрический метод	5	Закрепление отсутствует
1975	483720.85	2215846.92	Картометрический метод	5	Закрепление отсутствует
1976	483738.77	2215839.24	Картометрический метод	5	Закрепление отсутствует
1977	483749.98	2215830.81	Картометрический метод	5	Закрепление отсутствует

2. Сведения о характерных точках границ объекта

Обозначение характерных точек границ	Координаты, м		Метод определения координат характерной точки	Средняя квадратическая погрешность положения характерной точки (Mt), м	Описание обозначения точки на местности (при наличии)
	X	Y			
1	2	3	4	5	6
1978	483757.51	2215818.24	Картометрический метод	5	Закрепление отсутствует
1979	483759.43	2215814.85	Картометрический метод	5	Закрепление отсутствует
1980	483760.81	2215812.48	Картометрический метод	5	Закрепление отсутствует
1981	483762.07	2215810.26	Картометрический метод	5	Закрепление отсутствует
1982	483765.91	2215803.57	Картометрический метод	5	Закрепление отсутствует
1983	483774.59	2215792.56	Картометрический метод	5	Закрепление отсутствует
1984	483776.42	2215790.37	Картометрический метод	5	Закрепление отсутствует
1985	483779.23	2215786.98	Картометрический метод	5	Закрепление отсутствует
1986	483781.82	2215783.83	Картометрический метод	5	Закрепление отсутствует
1987	483784.60	2215781.94	Картометрический метод	5	Закрепление отсутствует
1988	483787.22	2215780.14	Картометрический метод	5	Закрепление отсутствует
1989	483790.82	2215777.71	Картометрический метод	5	Закрепление отсутствует
1990	483792.41	2215776.63	Картометрический метод	5	Закрепление отсутствует
1991	483795.26	2215776.00	Картометрический метод	5	Закрепление отсутствует
1992	483797.21	2215775.61	Картометрический метод	5	Закрепление отсутствует
1993	483803.59	2215774.23	Картометрический метод	5	Закрепление отсутствует
1994	483807.55	2215773.39	Картометрический метод	5	Закрепление отсутствует
1995	483820.22	2215772.76	Картометрический метод	5	Закрепление отсутствует
1996	483828.83	2215770.87	Картометрический метод	5	Закрепление отсутствует
1997	483830.38	2215771.23	Картометрический метод	5	Закрепление отсутствует
1998	483831.43	2215771.50	Картометрический метод	5	Закрепление отсутствует
1999	483831.95	2215771.62	Картометрический метод	5	Закрепление отсутствует
2000	483844.27	2215763.67	Картометрический метод	5	Закрепление отсутствует
2001	483856.27	2215747.56	Картометрический метод	5	Закрепление отсутствует
2002	483858.11	2215744.68	Картометрический метод	5	Закрепление отсутствует

2. Сведения о характерных точках границ объекта

Обозначение характерных точек границ	Координаты, м		Метод определения координат характерной точки	Средняя квадратическая погрешность положения характерной точки (Mt), м	Описание обозначения точки на местности (при наличии)
	X	Y			
1	2	3	4	5	6
2003	483858.91	2215743.45	Картометрический метод	5	Закрепление отсутствует
2004	483864.71	2215734.45	Картометрический метод	5	Закрепление отсутствует
2005	483866.56	2215731.57	Картометрический метод	5	Закрепление отсутствует
2006	483866.92	2215731.00	Картометрический метод	5	Закрепление отсутствует
2007	483868.81	2215734.21	Картометрический метод	5	Закрепление отсутствует
2008	483873.29	2215740.93	Картометрический метод	5	Закрепление отсутствует
2009	483877.72	2215745.25	Картометрический метод	5	Закрепление отсутствует
2010	483883.13	2215748.97	Картометрический метод	5	Закрепление отсутствует
2011	483889.45	2215752.72	Картометрический метод	5	Закрепление отсутствует
2012	483894.67	2215755.90	Картометрический метод	5	Закрепление отсутствует
2013	483897.64	2215758.30	Картометрический метод	5	Закрепление отсутствует
2014	483899.06	2215760.70	Картометрический метод	5	Закрепление отсутствует
2015	483899.50	2215763.19	Картометрический метод	5	Закрепление отсутствует
2016	483899.12	2215766.16	Картометрический метод	5	Закрепление отсутствует
2017	483898.55	2215768.62	Картометрический метод	5	Закрепление отсутствует
2018	483896.62	2215771.74	Картометрический метод	5	Закрепление отсутствует
2019	483893.47	2215775.88	Картометрический метод	5	Закрепление отсутствует
2020	483889.19	2215780.68	Картометрический метод	5	Закрепление отсутствует
2021	483884.80	2215785.12	Картометрический метод	5	Закрепление отсутствует
2022	483880.99	2215788.78	Картометрический метод	5	Закрепление отсутствует
2023	483878.06	2215790.94	Картометрический метод	5	Закрепление отсутствует
2024	483874.81	2215793.04	Картометрический метод	5	Закрепление отсутствует
2025	483870.23	2215794.48	Картометрический метод	5	Закрепление отсутствует
2026	483865.64	2215795.14	Картометрический метод	5	Закрепление отсутствует
2027	483862.42	2215795.83	Картометрический метод	5	Закрепление отсутствует

2. Сведения о характерных точках границ объекта

Обозначение характерных точек границ	Координаты, м		Метод определения координат характерной точки	Средняя квадратическая погрешность положения характерной точки (Mt), м	Описание обозначения точки на местности (при наличии)
	X	Y			
1	2	3	4	5	6
2028	483859.72	2215797.12	Картометрический метод	5	Закрепление отсутствует
2029	483855.91	2215800.24	Картометрический метод	5	Закрепление отсутствует
2030	483851.08	2215804.17	Картометрический метод	5	Закрепление отсутствует
2031	483846.58	2215809.03	Картометрический метод	5	Закрепление отсутствует
2032	483844.09	2215812.69	Картометрический метод	5	Закрепление отсутствует
2033	483843.17	2215815.51	Картометрический метод	5	Закрепление отсутствует
2034	483843.16	2215818.15	Картометрический метод	5	Закрепление отсутствует
2035	483844.00	2215821.87	Картометрический метод	5	Закрепление отсутствует
2036	483846.62	2215828.41	Картометрический метод	5	Закрепление отсутствует
2037	483850.36	2215833.81	Картометрический метод	5	Закрепление отсутствует
2038	483853.57	2215836.90	Картометрический метод	5	Закрепление отсутствует
2039	483858.55	2215839.93	Картометрический метод	5	Закрепление отсутствует
2040	483866.44	2215842.69	Картометрический метод	5	Закрепление отсутствует
2041	483872.32	2215844.22	Картометрический метод	5	Закрепление отсутствует
2042	483875.56	2215845.48	Картометрический метод	5	Закрепление отсутствует
2043	483878.77	2215847.19	Картометрический метод	5	Закрепление отсутствует
2044	483881.29	2215850.37	Картометрический метод	5	Закрепление отсутствует
2045	483884.05	2215854.09	Картометрический метод	5	Закрепление отсутствует
2046	483885.13	2215856.91	Картометрический метод	5	Закрепление отсутствует
2047	483885.43	2215860.60	Картометрический метод	5	Закрепление отсутствует
2048	483885.28	2215865.04	Картометрический метод	5	Закрепление отсутствует
2049	483884.32	2215871.97	Картометрический метод	5	Закрепление отсутствует
2050	483882.80	2215878.81	Картометрический метод	5	Закрепление отсутствует
2051	483881.51	2215885.77	Картометрический метод	5	Закрепление отсутствует
2052	483880.88	2215892.85	Картометрический метод	5	Закрепление отсутствует

2. Сведения о характерных точках границ объекта

Обозначение характерных точек границ	Координаты, м		Метод определения координат характерной точки	Средняя квадратическая погрешность положения характерной точки (Mt), м	Описание обозначения точки на местности (при наличии)
	X	Y			
1	2	3	4	5	6
2053	483880.72	2215897.56	Картометрический метод	5	Закрепление отсутствует
2054	483878.23	2215897.53	Картометрический метод	5	Закрепление отсутствует
1921	483858.34	2215897.23	Картометрический метод	5	Закрепление отсутствует
2055	484581.11	2216354.04	Картометрический метод	5	Закрепление отсутствует
2056	484579.66	2216355.42	Картометрический метод	5	Закрепление отсутствует
2057	484576.97	2216357.04	Картометрический метод	5	Закрепление отсутствует
2058	484573.94	2216359.29	Картометрический метод	5	Закрепление отсутствует
2059	484570.69	2216361.39	Картометрический метод	5	Закрепление отсутствует
2060	484567.76	2216362.65	Картометрический метод	5	Закрепление отсутствует
2061	484567.22	2216362.74	Картометрический метод	5	Закрепление отсутствует
2062	484565.56	2216361.48	Картометрический метод	5	Закрепление отсутствует
2063	484553.81	2216353.38	Картометрический метод	5	Закрепление отсутствует
2064	484553.62	2216350.95	Картометрический метод	5	Закрепление отсутствует
2065	484553.53	2216348.40	Картометрический метод	5	Закрепление отсутствует
2066	484553.21	2216346.12	Картометрический метод	5	Закрепление отсутствует
2067	484552.69	2216343.48	Картометрический метод	5	Закрепление отсутствует
2068	484552.48	2216340.93	Картометрический метод	5	Закрепление отсутствует
2069	484552.73	2216338.68	Картометрический метод	5	Закрепление отсутствует
2070	484553.08	2216337.33	Картометрический метод	5	Закрепление отсутствует
2071	484553.75	2216336.25	Картометрический метод	5	Закрепление отсутствует
2072	484554.77	2216335.50	Картометрический метод	5	Закрепление отсутствует
2073	484555.88	2216335.23	Картометрический метод	5	Закрепление отсутствует
2074	484558.10	2216335.08	Картометрический метод	5	Закрепление отсутствует
2075	484559.66	2216335.11	Картометрический метод	5	Закрепление отсутствует
2076	484561.01	2216335.05	Картометрический метод	5	Закрепление отсутствует

2. Сведения о характерных точках границ объекта

Обозначение характерных точек границ	Координаты, м		Метод определения координат характерной точки	Средняя квадратическая погрешность положения характерной точки (Mt), м	Описание обозначения точки на местности (при наличии)
	X	Y			
1	2	3	4	5	6
2077	484562.68	2216334.42	Картометрический метод	5	Закрепление отсутствует
2078	484563.80	2216333.58	Картометрический метод	5	Закрепление отсутствует
2079	484564.94	2216332.38	Картометрический метод	5	Закрепление отсутствует
2080	484565.95	2216331.00	Картометрический метод	5	Закрепление отсутствует
2081	484566.97	2216329.71	Картометрический метод	5	Закрепление отсутствует
2082	484568.09	2216328.81	Картометрический метод	5	Закрепление отсутствует
2083	484568.72	2216328.48	Картометрический метод	5	Закрепление отсутствует
2084	484582.21	2216352.81	Картометрический метод	5	Закрепление отсутствует
2055	484581.11	2216354.04	Картометрический метод	5	Закрепление отсутствует
2085	484598.33	2216382.96	Картометрический метод	5	Закрепление отсутствует
2086	484596.46	2216382.27	Картометрический метод	5	Закрепление отсутствует
2087	484594.22	2216381.49	Картометрический метод	5	Закрепление отсутствует
2088	484592.33	2216380.47	Картометрический метод	5	Закрепление отсутствует
2089	484590.68	2216379.24	Картометрический метод	5	Закрепление отсутствует
2090	484589.35	2216378.31	Картометрический метод	5	Закрепление отсутствует
2091	484588.13	2216377.08	Картометрический метод	5	Закрепление отсутствует
2092	484587.26	2216375.73	Картометрический метод	5	Закрепление отсутствует
2093	484586.38	2216374.47	Картометрический метод	5	Закрепление отсутствует
2094	484585.51	2216373.36	Картометрический метод	5	Закрепление отсутствует
2095	484584.40	2216372.07	Картометрический метод	5	Закрепление отсутствует
2096	484583.29	2216371.14	Картометрический метод	5	Закрепление отсутствует
2097	484581.64	2216370.51	Картометрический метод	5	Закрепление отсутствует
2098	484579.64	2216370.03	Картометрический метод	5	Закрепление отсутствует
2099	484578.53	2216369.31	Картометрический метод	5	Закрепление отсутствует
2100	484577.75	2216367.99	Картометрический метод	5	Закрепление отсутствует

2. Сведения о характерных точках границ объекта

Обозначение характерных точек границ	Координаты, м		Метод определения координат характерной точки	Средняя квадратическая погрешность положения характерной точки (Mt), м	Описание обозначения точки на местности (при наличии)
	X	Y			
1	2	3	4	5	6
2101	484577.33	2216366.10	Картометрический метод	5	Закрепление отсутствует
2102	484577.35	2216363.94	Картометрический метод	5	Закрепление отсутствует
2103	484577.69	2216362.47	Картометрический метод	5	Закрепление отсутствует
2104	484579.04	2216360.76	Картометрический метод	5	Закрепление отсутствует
2105	484580.63	2216359.41	Картометрический метод	5	Закрепление отсутствует
2106	484582.40	2216358.36	Картометрический метод	5	Закрепление отсутствует
2107	484583.75	2216357.73	Картометрический метод	5	Закрепление отсутствует
2108	484584.64	2216357.19	Картометрический метод	5	Закрепление отсутствует
2109	484599.07	2216383.17	Картометрический метод	5	Закрепление отсутствует
2085	484598.33	2216382.96	Картометрический метод	5	Закрепление отсутствует
2110	484529.39	2216352.72	Картометрический метод	5	Закрепление отсутствует
2111	484522.00	2216352.60	Картометрический метод	5	Закрепление отсутствует
2112	484516.15	2216348.10	Картометрический метод	5	Закрепление отсутствует
2113	484513.36	2216343.75	Картометрический метод	5	Закрепление отсутствует
2114	484513.58	2216343.72	Картометрический метод	5	Закрепление отсутствует
2115	484515.35	2216343.00	Картометрический метод	5	Закрепление отсутствует
2116	484517.15	2216342.22	Картометрический метод	5	Закрепление отсутствует
2117	484519.49	2216341.17	Картометрический метод	5	Закрепление отсутствует
2118	484521.50	2216340.78	Картометрический метод	5	Закрепление отсутствует
2119	484523.75	2216341.17	Картометрический метод	5	Закрепление отсутствует
2120	484527.74	2216341.53	Картометрический метод	5	Закрепление отсутствует
2121	484531.97	2216342.34	Картометрический метод	5	Закрепление отсутствует
2122	484536.53	2216343.42	Картометрический метод	5	Закрепление отсутствует
2123	484538.53	2216344.41	Картометрический метод	5	Закрепление отсутствует
2124	484539.85	2216346.21	Картометрический метод	5	Закрепление отсутствует

2. Сведения о характерных точках границ объекта

Обозначение характерных точек границ	Координаты, м		Метод определения координат характерной точки	Средняя квадратическая погрешность положения характерной точки (Mt), м	Описание обозначения точки на местности (при наличии)
	X	Y			
1	2	3	4	5	6
2125	484540.27	2216348.40	Картометрический метод	5	Закрепление отсутствует
2126	484540.25	2216348.82	Картометрический метод	5	Закрепление отсутствует
2127	484536.82	2216350.59	Картометрический метод	5	Закрепление отсутствует
2110	484529.39	2216352.72	Картометрический метод	5	Закрепление отсутствует
2128	484404.91	2216732.28	Картометрический метод	5	Закрепление отсутствует
2129	484405.04	2216723.82	Картометрический метод	5	Закрепление отсутствует
2130	484406.71	2216721.15	Картометрический метод	5	Закрепление отсутствует
2131	484410.94	2216719.47	Картометрический метод	5	Закрепление отсутствует
2132	484414.85	2216718.30	Картометрический метод	5	Закрепление отсутствует
2133	484420.64	2216717.79	Картометрический метод	5	Закрепление отсутствует
2134	484426.99	2216718.12	Картометрический метод	5	Закрепление отсутствует
2135	484432.76	2216719.80	Картометрический метод	5	Закрепление отсутствует
2136	484437.65	2216721.66	Картометрический метод	5	Закрепление отсутствует
2137	484441.09	2216723.85	Картометрический метод	5	Закрепление отсутствует
2138	484444.43	2216728.53	Картометрический метод	5	Закрепление отсутствует
2139	484445.59	2216731.05	Картометрический метод	5	Закрепление отсутствует
2140	484446.89	2216735.19	Картометрический метод	5	Закрепление отсутствует
2141	484448.51	2216739.18	Картометрический метод	5	Закрепление отсутствует
2142	484450.72	2216743.23	Картометрический метод	5	Закрепление отсутствует
2143	484454.69	2216747.97	Картометрический метод	5	Закрепление отсутствует
2144	484458.77	2216752.32	Картометрический метод	5	Закрепление отсутствует
2145	484463.74	2216756.64	Картометрический метод	5	Закрепление отсутствует
2146	484469.17	2216759.52	Картометрический метод	5	Закрепление отсутствует
2147	484474.06	2216761.17	Картометрический метод	5	Закрепление отсутствует
2148	484478.29	2216761.80	Картометрический метод	5	Закрепление отсутствует

2. Сведения о характерных точках границ объекта

Обозначение характерных точек границ	Координаты, м		Метод определения координат характерной точки	Средняя квадратическая погрешность положения характерной точки (Mt), м	Описание обозначения точки на местности (при наличии)
	X	Y			
1	2	3	4	5	6
2149	484482.65	2216761.86	Картометрический метод	5	Закрепление отсутствует
2150	484486.88	2216761.02	Картометрический метод	5	Закрепление отсутствует
2151	484492.69	2216759.46	Картометрический метод	5	Закрепление отсутствует
2152	484495.22	2216760.06	Картометрический метод	5	Закрепление отсутствует
2153	484500.29	2216761.29	Картометрический метод	5	Закрепление отсутствует
2154	484512.61	2216760.63	Картометрический метод	5	Закрепление отсутствует
2155	484514.74	2216759.85	Картометрический метод	5	Закрепление отсутствует
2156	484519.52	2216760.87	Картометрический метод	5	Закрепление отсутствует
2157	484523.99	2216761.08	Картометрический метод	5	Закрепление отсутствует
2158	484527.67	2216760.51	Картометрический метод	5	Закрепление отсутствует
2159	484530.80	2216759.22	Картометрический метод	5	Закрепление отсутствует
2160	484533.83	2216757.30	Картометрический метод	5	Закрепление отсутствует
2161	484536.29	2216754.51	Картометрический метод	5	Закрепление отсутствует
2162	484539.11	2216751.00	Картометрический метод	5	Закрепление отсутствует
2163	484541.27	2216747.76	Картометрический метод	5	Закрепление отсутствует
2164	484543.51	2216745.69	Картометрический метод	5	Закрепление отсутствует
2165	484546.87	2216743.80	Картометрический метод	5	Закрепление отсутствует
2166	484549.67	2216742.06	Картометрический метод	5	Закрепление отсутствует
2167	484551.91	2216740.32	Картометрический метод	5	Закрепление отсутствует
2168	484555.82	2216738.70	Картометрический метод	5	Закрепление отсутствует
2169	484559.41	2216737.86	Картометрический метод	5	Закрепление отсутствует
2170	484562.41	2216737.86	Картометрический метод	5	Закрепление отсутствует
2171	484564.63	2216738.67	Картометрический метод	5	Закрепление отсутствует
2172	484567.73	2216740.47	Картометрический метод	5	Закрепление отсутствует
2173	484570.94	2216742.51	Картометрический метод	5	Закрепление отсутствует

2. Сведения о характерных точках границ объекта

Обозначение характерных точек границ	Координаты, м		Метод определения координат характерной точки	Средняя квадратическая погрешность положения характерной точки (Mt), м	Описание обозначения точки на местности (при наличии)
	X	Y			
1	2	3	4	5	6
2174	484575.29	2216744.22	Картометрический метод	5	Закрепление отсутствует
2175	484579.40	2216744.70	Картометрический метод	5	Закрепление отсутствует
2176	484582.73	2216744.58	Картометрический метод	5	Закрепление отсутствует
2177	484586.77	2216743.44	Картометрический метод	5	Закрепление отсутствует
2178	484589.89	2216742.42	Картометрический метод	5	Закрепление отсутствует
2179	484594.93	2216739.81	Картометрический метод	5	Закрепление отсутствует
2180	484599.53	2216737.05	Картометрический метод	5	Закрепление отсутствует
2181	484603.22	2216734.86	Картометрический метод	5	Закрепление отсутствует
2182	484606.58	2216732.37	Картометрический метод	5	Закрепление отсутствует
2183	484609.49	2216730.63	Картометрический метод	5	Закрепление отсутствует
2184	484612.73	2216730.06	Картометрический метод	5	Закрепление отсутствует
2185	484616.30	2216730.24	Картометрический метод	5	Закрепление отсутствует
2186	484617.05	2216730.51	Картометрический метод	5	Закрепление отсутствует
2187	484617.59	2216730.84	Картометрический метод	5	Закрепление отсутствует
2188	484621.48	2216733.36	Картометрический метод	5	Закрепление отсутствует
2189	484621.52	2216733.39	Картометрический метод	5	Закрепление отсутствует
2190	484624.27	2216736.69	Картометрический метод	5	Закрепление отсутствует
2191	484626.91	2216739.96	Картометрический метод	5	Закрепление отсутствует
2192	484629.89	2216743.23	Картометрический метод	5	Закрепление отсутствует
2193	484632.08	2216746.05	Картометрический метод	5	Закрепление отсутствует
2194	484634.63	2216749.35	Картометрический метод	5	Закрепление отсутствует
2195	484637.71	2216752.80	Картометрический метод	5	Закрепление отсутствует
2196	484640.92	2216754.75	Картометрический метод	5	Закрепление отсутствует
2197	484643.75	2216756.13	Картометрический метод	5	Закрепление отсутствует
2198	484650.35	2216764.44	Картометрический метод	5	Закрепление отсутствует

2. Сведения о характерных точках границ объекта

Обозначение характерных точек границ	Координаты, м		Метод определения координат характерной точки	Средняя квадратическая погрешность положения характерной точки (Mt), м	Описание обозначения точки на местности (при наличии)
	X	Y			
1	2	3	4	5	6
2199	484658.41	2216763.72	Картометрический метод	5	Закрепление отсутствует
2200	484662.59	2216756.13	Картометрический метод	5	Закрепление отсутствует
2201	484662.64	2216756.10	Картометрический метод	5	Закрепление отсутствует
2202	484664.99	2216754.09	Картометрический метод	5	Закрепление отсутствует
2203	484667.27	2216750.97	Картометрический метод	5	Закрепление отсутствует
2204	484669.07	2216747.73	Картометрический метод	5	Закрепление отсутствует
2205	484670.90	2216743.35	Картометрический метод	5	Закрепление отсутствует
2206	484672.49	2216738.76	Картометрический метод	5	Закрепление отсутствует
2207	484673.42	2216735.19	Картометрический метод	5	Закрепление отсутствует
2208	484674.68	2216731.50	Картометрический метод	5	Закрепление отсутствует
2209	484676.06	2216726.79	Картометрический метод	5	Закрепление отсутствует
2210	484677.43	2216722.65	Картометрический метод	5	Закрепление отсутствует
2211	484678.79	2216719.86	Картометрический метод	5	Закрепление отсутствует
2212	484680.83	2216716.32	Картометрический метод	5	Закрепление отсутствует
2213	484683.67	2216711.91	Картометрический метод	5	Закрепление отсутствует
2214	484685.03	2216707.17	Картометрический метод	5	Закрепление отсутствует
2215	484685.98	2216702.76	Картометрический метод	5	Закрепление отсутствует
2216	484686.44	2216698.80	Картометрический метод	5	Закрепление отсутствует
2217	484687.28	2216694.48	Картометрический метод	5	Закрепление отсутствует
2218	484687.85	2216691.66	Картометрический метод	5	Закрепление отсутствует
2219	484689.22	2216689.32	Картометрический метод	5	Закрепление отсутствует
2220	484690.67	2216687.40	Картометрический метод	5	Закрепление отсутствует
2221	484691.15	2216685.57	Картометрический метод	5	Закрепление отсутствует
2222	484690.82	2216683.92	Картометрический метод	5	Закрепление отсутствует
2223	484689.61	2216682.66	Картометрический метод	5	Закрепление отсутствует

2. Сведения о характерных точках границ объекта

Обозначение характерных точек границ	Координаты, м		Метод определения координат характерной точки	Средняя квадратическая погрешность положения характерной точки (Mt), м	Описание обозначения точки на местности (при наличии)
	X	Y			
1	2	3	4	5	6
2224	484687.82	2216682.21	Картометрический метод	5	Закрепление отсутствует
2225	484687.54	2216682.24	Картометрический метод	5	Закрепление отсутствует
2226	484686.82	2216679.78	Картометрический метод	5	Закрепление отсутствует
2227	484681.75	2216678.85	Картометрический метод	5	Закрепление отсутствует
2228	484673.26	2216679.57	Картометрический метод	5	Закрепление отсутствует
2229	484665.85	2216680.32	Картометрический метод	5	Закрепление отсутствует
2230	484658.83	2216681.04	Картометрический метод	5	Закрепление отсутствует
2231	484647.80	2216680.86	Картометрический метод	5	Закрепление отсутствует
2232	484633.88	2216680.23	Картометрический метод	5	Закрепление отсутствует
2233	484633.75	2216680.11	Картометрический метод	5	Закрепление отсутствует
2234	484627.19	2216670.39	Картометрический метод	5	Закрепление отсутствует
2235	484626.37	2216667.78	Картометрический метод	5	Закрепление отсутствует
2236	484626.04	2216665.77	Картометрический метод	5	Закрепление отсутствует
2237	484626.29	2216661.21	Картометрический метод	5	Закрепление отсутствует
2238	484627.00	2216658.24	Картометрический метод	5	Закрепление отсутствует
2239	484628.24	2216655.93	Картометрический метод	5	Закрепление отсутствует
2240	484630.60	2216653.86	Картометрический метод	5	Закрепление отсутствует
2241	484633.73	2216652.12	Картометрический метод	5	Закрепление отсутствует
2242	484637.09	2216650.38	Картометрический метод	5	Закрепление отсутствует
2243	484640.99	2216648.94	Картометрический метод	5	Закрепление отсутствует
2244	484643.80	2216648.07	Картометрический метод	5	Закрепление отсутствует
2245	484646.03	2216647.47	Картометрический метод	5	Закрепление отсутствует
2246	484648.60	2216646.72	Картометрический метод	5	Закрепление отсутствует
2247	484650.28	2216646.03	Картометрический метод	5	Закрепление отсутствует
2248	484652.30	2216644.71	Картометрический метод	5	Закрепление отсутствует

2. Сведения о характерных точках границ объекта

Обозначение характерных точек границ	Координаты, м		Метод определения координат характерной точки	Средняя квадратическая погрешность положения характерной точки (Mt), м	Описание обозначения точки на местности (при наличии)
	X	Y			
1	2	3	4	5	6
2249	484656.08	2216643.45	Картометрический метод	5	Закрепление отсутствует
2250	484661.12	2216642.43	Картометрический метод	5	Закрепление отсутствует
2251	484668.71	2216641.80	Картометрический метод	5	Закрепление отсутствует
2252	484673.72	2216641.50	Картометрический метод	5	Закрепление отсутствует
2253	484677.95	2216641.26	Картометрический метод	5	Закрепление отсутствует
2254	484681.97	2216641.29	Картометрический метод	5	Закрепление отсутствует
2255	484686.08	2216642.07	Картометрический метод	5	Закрепление отсутствует
2256	484689.43	2216642.85	Картометрический метод	5	Закрепление отсутствует
2257	484692.32	2216643.60	Картометрический метод	5	Закрепление отсутствует
2258	484695.98	2216644.68	Картометрический метод	5	Закрепление отсутствует
2259	484699.19	2216645.16	Картометрический метод	5	Закрепление отсутствует
2260	484701.88	2216645.19	Картометрический метод	5	Закрепление отсутствует
2261	484705.34	2216644.89	Картометрический метод	5	Закрепление отсутствует
2262	484709.45	2216644.44	Картометрический метод	5	Закрепление отсутствует
2263	484712.03	2216644.11	Картометрический метод	5	Закрепление отсутствует
2264	484714.16	2216643.24	Картометрический метод	5	Закрепление отсутствует
2265	484714.25	2216643.18	Картометрический метод	5	Закрепление отсутствует
2266	484717.13	2216656.05	Картометрический метод	5	Закрепление отсутствует
2267	484699.46	2216653.98	Картометрический метод	5	Закрепление отсутствует
2268	484696.52	2216652.90	Картометрический метод	5	Закрепление отсутствует
2269	484663.34	2216645.34	Картометрический метод	5	Закрепление отсутствует
2270	484661.09	2216645.40	Картометрический метод	5	Закрепление отсутствует
2271	484652.33	2216646.51	Картометрический метод	5	Закрепление отсутствует
2272	484651.04	2216648.88	Картометрический метод	5	Закрепление отсутствует
2273	484650.38	2216657.79	Картометрический метод	5	Закрепление отсутствует

2. Сведения о характерных точках границ объекта

Обозначение характерных точек границ	Координаты, м		Метод определения координат характерной точки	Средняя квадратическая погрешность положения характерной точки (Mt), м	Описание обозначения точки на местности (при наличии)
	X	Y			
1	2	3	4	5	6
2274	484649.14	2216663.70	Картометрический метод	5	Закрепление отсутствует
2275	484648.21	2216675.82	Картометрический метод	5	Закрепление отсутствует
2276	484689.64	2216674.56	Картометрический метод	5	Закрепление отсутствует
2277	484691.41	2216677.05	Картометрический метод	5	Закрепление отсутствует
2278	484700.99	2216677.20	Картометрический метод	5	Закрепление отсутствует
2279	484701.73	2216683.95	Картометрический метод	5	Закрепление отсутствует
2280	484700.54	2216684.01	Картометрический метод	5	Закрепление отсутствует
2281	484695.22	2216737.53	Картометрический метод	5	Закрепление отсутствует
2282	484692.94	2216748.93	Картометрический метод	5	Закрепление отсутствует
2283	484681.69	2216805.12	Картометрический метод	5	Закрепление отсутствует
2284	484663.64	2216801.25	Картометрический метод	5	Закрепление отсутствует
2285	484662.83	2216799.87	Картометрический метод	5	Закрепление отсутствует
2286	484655.50	2216787.51	Картометрический метод	5	Закрепление отсутствует
2287	484648.75	2216776.11	Картометрический метод	5	Закрепление отсутствует
2288	484636.09	2216764.95	Картометрический метод	5	Закрепление отсутствует
2289	484549.91	2216768.55	Картометрический метод	5	Закрепление отсутствует
2290	484545.16	2216767.95	Картометрический метод	5	Закрепление отсутствует
2291	484486.00	2216768.82	Картометрический метод	5	Закрепление отсутствует
2292	484485.31	2216768.70	Картометрический метод	5	Закрепление отсутствует
2293	484474.69	2216766.12	Картометрический метод	5	Закрепление отсутствует
2294	484472.86	2216765.73	Картометрический метод	5	Закрепление отсутствует
2295	484461.61	2216763.15	Картометрический метод	5	Закрепление отсутствует
2296	484426.60	2216730.45	Картометрический метод	5	Закрепление отсутствует
2297	484408.06	2216744.13	Картометрический метод	5	Закрепление отсутствует
2298	484425.13	2216791.41	Картометрический метод	5	Закрепление отсутствует

2. Сведения о характерных точках границ объекта

Обозначение характерных точек границ	Координаты, м		Метод определения координат характерной точки	Средняя квадратическая погрешность положения характерной точки (Mt), м	Описание обозначения точки на местности (при наличии)
	X	Y			
1	2	3	4	5	6
2299	484407.43	2216804.16	Картометрический метод	5	Закрепление отсутствует
2300	484394.23	2216811.39	Картометрический метод	5	Закрепление отсутствует
2301	484385.03	2216813.67	Картометрический метод	5	Закрепление отсутствует
2302	484382.29	2216814.36	Картометрический метод	5	Закрепление отсутствует
2303	484357.79	2216798.22	Картометрический метод	5	Закрепление отсутствует
2304	484321.15	2216853.87	Картометрический метод	5	Закрепление отсутствует
2305	484317.25	2216849.64	Картометрический метод	5	Закрепление отсутствует
2306	484317.37	2216849.52	Картометрический метод	5	Закрепление отсутствует
2307	484318.72	2216847.69	Картометрический метод	5	Закрепление отсутствует
2308	484320.08	2216845.56	Картометрический метод	5	Закрепление отсутствует
2309	484321.43	2216843.58	Картометрический метод	5	Закрепление отсутствует
2310	484322.23	2216842.05	Картометрический метод	5	Закрепление отсутствует
2311	484323.35	2216839.65	Картометрический метод	5	Закрепление отсутствует
2312	484325.53	2216835.12	Картометрический метод	5	Закрепление отсутствует
2313	484327.67	2216831.13	Картометрический метод	5	Закрепление отсутствует
2314	484328.93	2216828.16	Картометрический метод	5	Закрепление отсутствует
2315	484329.74	2216825.28	Картометрический метод	5	Закрепление отсутствует
2316	484330.09	2216822.46	Картометрический метод	5	Закрепление отсутствует
2317	484330.34	2216819.61	Картометрический метод	5	Закрепление отсутствует
2318	484330.48	2216816.58	Картометрический метод	5	Закрепление отсутствует
2319	484331.06	2216813.28	Картометрический метод	5	Закрепление отсутствует
2320	484331.54	2216810.61	Картометрический метод	5	Закрепление отсутствует
2321	484332.44	2216808.15	Картометрический метод	5	Закрепление отсутствует
2322	484333.81	2216806.08	Картометрический метод	5	Закрепление отсутствует
2323	484335.17	2216803.59	Картометрический метод	5	Закрепление отсутствует

2. Сведения о характерных точках границ объекта

Обозначение характерных точек границ	Координаты, м		Метод определения координат характерной точки	Средняя квадратическая погрешность положения характерной точки (Mt), м	Описание обозначения точки на местности (при наличии)
	X	Y			
1	2	3	4	5	6
2324	484336.42	2216801.22	Картометрический метод	5	Закрепление отсутствует
2325	484337.66	2216799.15	Картометрический метод	5	Закрепление отсутствует
2326	484339.03	2216797.41	Картометрический метод	5	Закрепление отсутствует
2327	484340.93	2216795.70	Картометрический метод	5	Закрепление отсутствует
2328	484342.49	2216794.56	Картометрический метод	5	Закрепление отсутствует
2329	484343.96	2216793.30	Картометрический метод	5	Закрепление отсутствует
2330	484345.31	2216791.77	Картометрический метод	5	Закрепление отсутствует
2331	484346.33	2216790.45	Картометрический метод	5	Закрепление отсутствует
2332	484347.56	2216788.83	Картометрический метод	5	Закрепление отсутствует
2333	484348.58	2216787.27	Картометрический метод	5	Закрепление отсутствует
2334	484350.50	2216785.38	Картометрический метод	5	Закрепление отсутствует
2335	484352.63	2216783.07	Картометрический метод	5	Закрепление отсутствует
2336	484355.21	2216781.03	Картометрический метод	5	Закрепление отсутствует
2337	484357.69	2216778.69	Картометрический метод	5	Закрепление отсутствует
2338	484359.92	2216776.53	Картометрический метод	5	Закрепление отсутствует
2339	484362.52	2216773.71	Картометрический метод	5	Закрепление отсутствует
2340	484364.33	2216771.76	Картометрический метод	5	Закрепление отсутствует
2341	484365.68	2216770.11	Картометрический метод	5	Закрепление отсутствует
2342	484367.14	2216767.92	Картометрический метод	5	Закрепление отсутствует
2343	484368.28	2216766.27	Картометрический метод	5	Закрепление отсутствует
2344	484369.63	2216764.62	Картометрический метод	5	Закрепление отсутствует
2345	484371.08	2216763.36	Картометрический метод	5	Закрепление отсутствует
2346	484372.99	2216762.01	Картометрический метод	5	Закрепление отсутствует
2347	484374.44	2216761.08	Картометрический метод	5	Закрепление отсутствует
2348	484376.12	2216760.48	Картометрический метод	5	Закрепление отсутствует

2. Сведения о характерных точках границ объекта

Обозначение характерных точек границ	Координаты, м		Метод определения координат характерной точки	Средняя квадратическая погрешность положения характерной точки (Mt), м	Описание обозначения точки на местности (при наличии)
	X	Y			
1	2	3	4	5	6
2349	484377.47	2216760.24	Картометрический метод	5	Закрепление отсутствует
2350	484379.24	2216759.46	Картометрический метод	5	Закрепление отсутствует
2351	484380.59	2216758.32	Картометрический метод	5	Закрепление отсутствует
2352	484381.73	2216757.24	Картометрический метод	5	Закрепление отсутствует
2353	484383.41	2216756.64	Картометрический метод	5	Закрепление отсутствует
2354	484384.97	2216756.34	Картометрический метод	5	Закрепление отсутствует
2355	484386.76	2216756.40	Картометрический метод	5	Закрепление отсутствует
2356	484388.20	2216756.79	Картометрический метод	5	Закрепление отсутствует
2357	484389.41	2216757.57	Картометрический метод	5	Закрепление отсутствует
2358	484390.28	2216758.86	Картометрический метод	5	Закрепление отсутствует
2359	484390.84	2216760.00	Картометрический метод	5	Закрепление отсутствует
2360	484391.72	2216762.13	Картометрический метод	5	Закрепление отсутствует
2361	484393.22	2216767.53	Картометрический метод	5	Закрепление отсутствует
2362	484393.85	2216772.15	Картометрический метод	5	Закрепление отсутствует
2363	484394.03	2216776.44	Картометрический метод	5	Закрепление отсутствует
2364	484394.00	2216779.68	Картометрический метод	5	Закрепление отсутствует
2365	484393.97	2216783.10	Картометрический метод	5	Закрепление отсутствует
2366	484393.82	2216786.79	Картометрический метод	5	Закрепление отсутствует
2367	484393.79	2216790.18	Картометрический метод	5	Закрепление отсутствует
2368	484393.97	2216793.99	Картометрический метод	5	Закрепление отсутствует
2369	484394.18	2216796.90	Картометрический метод	5	Закрепление отсутствует
2370	484394.50	2216799.06	Картометрический метод	5	Закрепление отсутствует
2371	484395.26	2216801.22	Картометрический метод	5	Закрепление отсутствует
2372	484396.67	2216803.71	Картометрический метод	5	Закрепление отсутствует
2373	484398.01	2216805.39	Картометрический метод	5	Закрепление отсутствует

2. Сведения о характерных точках границ объекта

Обозначение характерных точек границ	Координаты, м		Метод определения координат характерной точки	Средняя квадратическая погрешность положения характерной точки (Mt), м	Описание обозначения точки на местности (при наличии)
	X	Y			
1	2	3	4	5	6
2374	484399.78	2216805.57	Картометрический метод	5	Закрепление отсутствует
2375	484400.45	2216804.64	Картометрический метод	5	Закрепление отсутствует
2376	484400.47	2216803.32	Картометрический метод	5	Закрепление отсутствует
2377	484400.03	2216801.88	Картометрический метод	5	Закрепление отсутствует
2378	484399.49	2216800.17	Картометрический метод	5	Закрепление отсутствует
2379	484399.19	2216797.50	Картометрический метод	5	Закрепление отсутствует
2380	484399.33	2216794.47	Картометрический метод	5	Закрепление отсутствует
2381	484399.46	2216791.71	Картометрический метод	5	Закрепление отсутствует
2382	484399.51	2216786.85	Картометрический метод	5	Закрепление отсутствует
2383	484399.22	2216782.38	Картометрический метод	5	Закрепление отсутствует
2384	484397.96	2216773.20	Картометрический метод	5	Закрепление отсутствует
2385	484398.02	2216766.45	Картометрический метод	5	Закрепление отсутствует
2386	484398.62	2216761.86	Картометрический метод	5	Закрепление отсутствует
2387	484400.21	2216758.17	Картометрический метод	5	Закрепление отсутствует
2388	484402.58	2216755.20	Картометрический метод	5	Закрепление отсутствует
2389	484403.84	2216752.17	Картометрический метод	5	Закрепление отсутствует
2390	484404.43	2216747.52	Картометрический метод	5	Закрепление отсутствует
2391	484404.14	2216742.93	Картометрический метод	5	Закрепление отсутствует
2392	484403.29	2216738.76	Картометрический метод	5	Закрепление отсутствует
2393	484403.02	2216738.01	Картометрический метод	5	Закрепление отсутствует
2128	484404.91	2216732.28	Картометрический метод	5	Закрепление отсутствует
2394	484026.67	2216069.34	Картометрический метод	5	Закрепление отсутствует
2395	484022.29	2216070.09	Картометрический метод	5	Закрепление отсутствует
2396	484018.85	2216069.61	Картометрический метод	5	Закрепление отсутствует
2397	484015.73	2216069.37	Картометрический метод	5	Закрепление отсутствует

2. Сведения о характерных точках границ объекта

Обозначение характерных точек границ	Координаты, м		Метод определения координат характерной точки	Средняя квадратическая погрешность положения характерной точки (Mt), м	Описание обозначения точки на местности (при наличии)
	X	Y			
1	2	3	4	5	6
2398	484014.98	2216069.43	Картометрический метод	5	Закрепление отсутствует
2399	484014.23	2216069.25	Картометрический метод	5	Закрепление отсутствует
2400	484005.64	2216067.63	Картометрический метод	5	Закрепление отсутствует
2401	483996.37	2216068.89	Картометрический метод	5	Закрепление отсутствует
2402	483990.28	2216070.30	Картометрический метод	5	Закрепление отсутствует
2403	483984.58	2216072.94	Картометрический метод	5	Закрепление отсутствует
2404	483980.18	2216076.75	Картометрический метод	5	Закрепление отсутствует
2405	483976.97	2216082.93	Картометрический метод	5	Закрепление отсутствует
2406	483976.42	2216087.43	Картометрический метод	5	Закрепление отсутствует
2407	483975.46	2216093.25	Картометрический метод	5	Закрепление отсутствует
2408	483972.25	2216100.51	Картометрический метод	5	Закрепление отсутствует
2409	483968.36	2216108.94	Картометрический метод	5	Закрепление отсутствует
2410	483966.47	2216116.08	Картометрический метод	5	Закрепление отсутствует
2411	483968.29	2216121.90	Картометрический метод	5	Закрепление отсутствует
2412	483972.23	2216126.70	Картометрический метод	5	Закрепление отсутствует
2413	483976.97	2216129.91	Картометрический метод	5	Закрепление отсутствует
2414	483986.18	2216139.60	Картометрический метод	5	Закрепление отсутствует
2415	483993.40	2216147.85	Картометрический метод	5	Закрепление отсутствует
2416	483997.19	2216155.68	Картометрический метод	5	Закрепление отсутствует
2417	483998.35	2216161.11	Картометрический метод	5	Закрепление отсутствует
2418	483999.20	2216168.28	Картометрический метод	5	Закрепление отсутствует
2419	484001.33	2216172.12	Картометрический метод	5	Закрепление отсутствует
2420	484003.43	2216173.98	Картометрический метод	5	Закрепление отсутствует
2421	484006.48	2216175.06	Картометрический метод	5	Закрепление отсутствует
2422	484009.49	2216175.06	Картометрический метод	5	Закрепление отсутствует

2. Сведения о характерных точках границ объекта

Обозначение характерных точек границ	Координаты, м		Метод определения координат характерной точки	Средняя квадратическая погрешность положения характерной точки (Mt), м	Описание обозначения точки на местности (при наличии)
	X	Y			
1	2	3	4	5	6
2423	484012.39	2216176.26	Картометрический метод	5	Закрепление отсутствует
2424	484016.39	2216177.46	Картометрический метод	5	Закрепление отсутствует
2425	484018.54	2216178.03	Картометрический метод	5	Закрепление отсутствует
2426	484020.74	2216179.62	Картометрический метод	5	Закрепление отсутствует
2427	484022.03	2216183.34	Картометрический метод	5	Закрепление отсутствует
2428	484022.15	2216187.30	Картометрический метод	5	Закрепление отсутствует
2429	484021.21	2216190.75	Картометрический метод	5	Закрепление отсутствует
2430	484018.52	2216196.81	Картометрический метод	5	Закрепление отсутствует
2431	484012.67	2216202.99	Картометрический метод	5	Закрепление отсутствует
2432	484006.00	2216213.01	Картометрический метод	5	Закрепление отсутствует
2433	484002.01	2216216.16	Картометрический метод	5	Закрепление отсутствует
2434	483997.24	2216217.72	Картометрический метод	5	Закрепление отсутствует
2435	483989.83	2216217.96	Картометрический метод	5	Закрепление отсутствует
2436	483984.01	2216217.66	Картометрический метод	5	Закрепление отсутствует
2437	483977.51	2216218.53	Картометрический метод	5	Закрепление отсутствует
2438	483972.43	2216218.35	Картометрический метод	5	Закрепление отсутствует
2439	483972.25	2216215.41	Картометрический метод	5	Закрепление отсутствует
2440	483972.38	2216212.86	Картометрический метод	5	Закрепление отсутствует
2441	483972.73	2216210.67	Картометрический метод	5	Закрепление отсутствует
2442	483972.74	2216209.17	Картометрический метод	5	Закрепление отсутствует
2443	483972.77	2216206.08	Картометрический метод	5	Закрепление отсутствует
2444	483972.02	2216202.93	Картометрический метод	5	Закрепление отсутствует
2445	483970.94	2216199.27	Картометрический метод	5	Закрепление отсутствует
2446	483969.65	2216194.95	Картометрический метод	5	Закрепление отсутствует
2447	483968.90	2216190.90	Картометрический метод	5	Закрепление отсутствует

2. Сведения о характерных точках границ объекта

Обозначение характерных точек границ	Координаты, м		Метод определения координат характерной точки	Средняя квадратическая погрешность положения характерной точки (Mt), м	Описание обозначения точки на местности (при наличии)
	X	Y			
1	2	3	4	5	6
2448	483969.26	2216187.66	Картометрический метод	5	Закрепление отсутствует
2449	483970.52	2216185.74	Картометрический метод	5	Закрепление отсутствует
2450	483972.08	2216185.20	Картометрический метод	5	Закрепление отсутствует
2451	483975.53	2216185.20	Картометрический метод	5	Закрепление отсутствует
2452	483978.76	2216185.98	Картометрический метод	5	Закрепление отсутствует
2453	483982.76	2216187.18	Картометрический метод	5	Закрепление отсутствует
2454	483986.09	2216187.21	Картометрический метод	5	Закрепление отсутствует
2455	483989.21	2216186.70	Картометрический метод	5	Закрепление отсутствует
2456	483991.58	2216185.38	Картометрический метод	5	Закрепление отсутствует
2457	483992.92	2216184.03	Картометрический метод	5	Закрепление отсутствует
2458	483994.49	2216181.72	Картометрический метод	5	Закрепление отсутствует
2459	483995.18	2216179.17	Картометрический метод	5	Закрепление отсутствует
2460	483995.54	2216176.95	Картометрический метод	5	Закрепление отсутствует
2461	483995.36	2216173.83	Картометрический метод	5	Закрепление отсутствует
2462	483994.48	2216171.79	Картометрический метод	5	Закрепление отсутствует
2463	483992.48	2216169.84	Картометрический метод	5	Закрепление отсутствует
2464	483989.84	2216168.61	Картометрический метод	5	Закрепление отсутствует
2465	483987.17	2216168.31	Картометрический метод	5	Закрепление отсутствует
2466	483984.49	2216168.28	Картометрический метод	5	Закрепление отсутствует
2467	483981.26	2216168.52	Картометрический метод	5	Закрепление отсутствует
2468	483978.13	2216169.27	Картометрический метод	5	Закрепление отсутствует
2469	483977.05	2216169.51	Картометрический метод	5	Закрепление отсутствует
2470	483975.43	2216168.79	Картометрический метод	5	Закрепление отсутствует
2471	483971.47	2216167.17	Картометрический метод	5	Закрепление отсутствует
2472	483968.81	2216167.56	Картометрический метод	5	Закрепление отсутствует

2. Сведения о характерных точках границ объекта

Обозначение характерных точек границ	Координаты, м		Метод определения координат характерной точки	Средняя квадратическая погрешность положения характерной точки (Mt), м	Описание обозначения точки на местности (при наличии)
	X	Y			
1	2	3	4	5	6
2473	483963.38	2216169.12	Картометрический метод	5	Закрепление отсутствует
2474	483954.38	2216170.38	Картометрический метод	5	Закрепление отсутствует
2475	483947.50	2216169.54	Картометрический метод	5	Закрепление отсутствует
2476	483946.12	2216169.81	Картометрический метод	5	Закрепление отсутствует
2477	483940.22	2216170.98	Картометрический метод	5	Закрепление отсутствует
2478	483940.34	2216171.40	Картометрический метод	5	Закрепление отсутствует
2479	483930.95	2216173.68	Картометрический метод	5	Закрепление отсутствует
2480	483928.85	2216173.38	Картометрический метод	5	Закрепление отсутствует
2481	483927.58	2216167.14	Картометрический метод	5	Закрепление отсутствует
2482	483927.53	2216159.16	Картометрический метод	5	Закрепление отсутствует
2483	483927.25	2216153.67	Картометрический метод	5	Закрепление отсутствует
2484	483926.62	2216149.02	Картометрический метод	5	Закрепление отсутствует
2485	483925.55	2216143.62	Картометрический метод	5	Закрепление отсутствует
2486	483924.28	2216137.20	Картометрический метод	5	Закрепление отсутствует
2487	483922.46	2216129.79	Картометрический метод	5	Закрепление отсутствует
2488	483920.96	2216123.70	Картометрический метод	5	Закрепление отсутствует
2489	483918.91	2216116.86	Картометрический метод	5	Закрепление отсутствует
2490	483916.42	2216109.75	Картометрический метод	5	Закрепление отсутствует
2491	483915.44	2216105.61	Картометрический метод	5	Закрепление отсутствует
2492	483915.14	2216102.19	Картометрический метод	5	Закрепление отсутствует
2493	483915.83	2216099.25	Картометрический метод	5	Закрепление отсутствует
2494	483917.20	2216096.76	Картометрический метод	5	Закрепление отсутствует
2495	483918.79	2216094.21	Картометрический метод	5	Закрепление отсутствует
2496	483922.27	2216090.28	Картометрический метод	5	Закрепление отсутствует
2497	483925.64	2216087.22	Картометрический метод	5	Закрепление отсутствует

2. Сведения о характерных точках границ объекта

Обозначение характерных точек границ	Координаты, м		Метод определения координат характерной точки	Средняя квадратическая погрешность положения характерной точки (Mt), м	Описание обозначения точки на местности (при наличии)
	X	Y			
1	2	3	4	5	6
2498	483928.90	2216083.47	Картометрический метод	5	Закрепление отсутствует
2499	483931.96	2216079.54	Картометрический метод	5	Закрепление отсутствует
2500	483934.10	2216076.03	Картометрический метод	5	Закрепление отсутствует
2501	483935.24	2216073.24	Картометрический метод	5	Закрепление отсутствует
2502	483935.95	2216069.55	Картометрический метод	5	Закрепление отсутствует
2503	483936.31	2216065.23	Картометрический метод	5	Закрепление отсутствует
2504	483936.82	2216058.99	Картометрический метод	5	Закрепление отсутствует
2505	483937.45	2216051.46	Картометрический метод	5	Закрепление отсутствует
2506	483938.63	2216043.63	Картометрический метод	5	Закрепление отсутствует
2507	483939.91	2216038.44	Картометрический метод	5	Закрепление отсутствует
2508	483941.41	2216033.28	Картометрический метод	5	Закрепление отсутствует
2509	483943.13	2216028.27	Картометрический метод	5	Закрепление отсутствует
2510	483945.17	2216024.04	Картометрический метод	5	Закрепление отсутствует
2511	483947.09	2216021.34	Картометрический метод	5	Закрепление отсутствует
2512	483949.67	2216019.33	Картометрический метод	5	Закрепление отсутствует
2513	483952.58	2216017.44	Картометрический метод	5	Закрепление отсутствует
2514	483956.95	2216014.83	Картометрический метод	5	Закрепление отсутствует
2515	483961.90	2216011.74	Картометрический метод	5	Закрепление отсутствует
2516	483965.38	2216008.23	Картометрический метод	5	Закрепление отсутствует
2517	483967.54	2216004.54	Картометрический метод	5	Закрепление отсутствует
2518	483969.25	2216000.97	Картометрический метод	5	Закрепление отсутствует
2519	483970.63	2215995.60	Картометрический метод	5	Закрепление отсутствует
2520	483971.35	2215989.90	Картометрический метод	5	Закрепление отсутствует
2521	483971.72	2215985.31	Картометрический метод	5	Закрепление отсутствует
2522	483971.44	2215980.90	Картометрический метод	5	Закрепление отсутствует

2. Сведения о характерных точках границ объекта

Обозначение характерных точек границ	Координаты, м		Метод определения координат характерной точки	Средняя квадратическая погрешность положения характерной точки (Mt), м	Описание обозначения точки на местности (при наличии)
	X	Y			
1	2	3	4	5	6
2523	483970.81	2215975.83	Картометрический метод	5	Закрепление отсутствует
2524	483970.09	2215969.80	Картометрический метод	5	Закрепление отсутствует
2525	483969.61	2215961.91	Картометрический метод	5	Закрепление отсутствует
2526	483969.44	2215955.55	Картометрический метод	5	Закрепление отсутствует
2527	483969.94	2215950.09	Картометрический метод	5	Закрепление отсутствует
2528	483970.42	2215945.98	Картометрический метод	5	Закрепление отсутствует
2529	483970.91	2215942.23	Картометрический метод	5	Закрепление отсутствует
2530	483970.72	2215938.96	Картометрический метод	5	Закрепление отсутствует
2531	483969.88	2215934.25	Картометрический метод	5	Закрепление отсутствует
2532	483968.56	2215930.83	Картометрический метод	5	Закрепление отсутствует
2533	483967.15	2215928.16	Картометрический метод	5	Закрепление отсутствует
2534	483965.05	2215925.34	Картометрический метод	5	Закрепление отсутствует
2535	483962.96	2215922.94	Картометрический метод	5	Закрепление отсутствует
2536	483960.97	2215920.99	Картометрический метод	5	Закрепление отсутствует
2537	483959.21	2215917.00	Картометрический метод	5	Закрепление отсутствует
2538	483958.03	2215913.85	Картометрический метод	5	Закрепление отсутствует
2539	483957.38	2215910.58	Картометрический метод	5	Закрепление отсутствует
2540	483957.07	2215908.09	Картометрический метод	5	Закрепление отсутствует
2541	483956.20	2215905.84	Картометрический метод	5	Закрепление отсутствует
2542	483954.98	2215903.89	Картометрический метод	5	Закрепление отсутствует
2543	483952.78	2215901.10	Картометрический метод	5	Закрепление отсутствует
2544	483949.93	2215896.33	Картометрический метод	5	Закрепление отсутствует
2545	483944.57	2215886.34	Картометрический метод	5	Закрепление отсутствует
2546	483939.43	2215876.35	Картометрический метод	5	Закрепление отсутствует
2547	483936.04	2215869.27	Картометрический метод	5	Закрепление отсутствует

2. Сведения о характерных точках границ объекта

Обозначение характерных точек границ	Координаты, м		Метод определения координат характерной точки	Средняя квадратическая погрешность положения характерной точки (Mt), м	Описание обозначения точки на местности (при наличии)
	X	Y			
1	2	3	4	5	6
2548	483932.98	2215862.55	Картометрический метод	5	Закрепление отсутствует
2549	483929.50	2215854.81	Картометрический метод	5	Закрепление отсутствует
2550	483925.88	2215848.30	Картометрический метод	5	Закрепление отсутствует
2551	483922.27	2215842.48	Картометрический метод	5	Закрепление отсутствует
2552	483918.64	2215837.08	Картометрический метод	5	Закрепление отсутствует
2553	483914.23	2215831.44	Картометрический метод	5	Закрепление отсутствует
2554	483909.47	2215826.64	Картометрический метод	5	Закрепление отсутствует
2555	483904.06	2215822.62	Картометрический метод	5	Закрепление отсутствует
2556	483898.96	2215820.01	Картометрический метод	5	Закрепление отсутствует
2557	483893.62	2215817.91	Картометрический метод	5	Закрепление отсутствует
2558	483886.85	2215816.71	Картометрический метод	5	Закрепление отсутствует
2559	483880.60	2215816.32	Картометрический метод	5	Закрепление отсутствует
2560	483875.59	2215816.86	Картометрический метод	5	Закрепление отсутствует
2561	483872.02	2215817.61	Картометрический метод	5	Закрепление отсутствует
2562	483868.55	2215818.84	Картометрический метод	5	Закрепление отсутствует
2563	483865.52	2215819.59	Картометрический метод	5	Закрепление отсутствует
2564	483863.30	2215819.11	Картометрический метод	5	Закрепление отсутствует
2565	483862.99	2215816.59	Картометрический метод	5	Закрепление отсутствует
2566	483864.13	2215814.22	Картометрический метод	5	Закрепление отсутствует
2567	483865.93	2215812.30	Картометрический метод	5	Закрепление отсутствует
2568	483872.11	2215809.12	Картометрический метод	5	Закрепление отсутствует
2569	483881.60	2215805.07	Картометрический метод	5	Закрепление отсутствует
2570	483892.36	2215799.85	Картометрический метод	5	Закрепление отсутствует
2571	483901.21	2215794.00	Картометрический метод	5	Закрепление отсутствует
2572	483908.95	2215788.15	Картометрический метод	5	Закрепление отсутствует

2. Сведения о характерных точках границ объекта

Обозначение характерных точек границ	Координаты, м		Метод определения координат характерной точки	Средняя квадратическая погрешность положения характерной точки (Mt), м	Описание обозначения точки на местности (при наличии)
	X	Y			
1	2	3	4	5	6
2573	483914.93	2215779.93	Картометрический метод	5	Закрепление отсутствует
2574	483918.59	2215771.08	Картометрический метод	5	Закрепление отсутствует
2575	483919.90	2215761.60	Картометрический метод	5	Закрепление отсутствует
2576	483919.30	2215753.92	Картометрический метод	5	Закрепление отсутствует
2577	483916.48	2215747.38	Картометрический метод	5	Закрепление отсутствует
2578	483910.61	2215742.58	Картометрический метод	5	Закрепление отсутствует
2579	483902.39	2215738.98	Картометрический метод	5	Закрепление отсутствует
2580	483895.30	2215735.32	Картометрический метод	5	Закрепление отсутствует
2581	483888.22	2215729.35	Картометрический метод	5	Закрепление отсутствует
2582	483883.63	2215721.58	Картометрический метод	5	Закрепление отсутствует
2583	483879.59	2215710.90	Картометрический метод	5	Закрепление отсутствует
2584	483879.13	2215709.70	Картометрический метод	5	Закрепление отсутствует
2585	483879.49	2215708.53	Картометрический метод	5	Закрепление отсутствует
2586	483882.56	2215704.42	Картометрический метод	5	Закрепление отсутствует
2587	483886.27	2215699.44	Картометрический метод	5	Закрепление отсутствует
2588	483889.57	2215695.00	Картометрический метод	5	Закрепление отсутствует
2589	483898.19	2215686.75	Картометрический метод	5	Закрепление отсутствует
2590	483912.53	2215673.25	Картометрический метод	5	Закрепление отсутствует
2591	483911.53	2215671.99	Картометрический метод	5	Закрепление отсутствует
2592	483912.80	2215669.89	Картометрический метод	5	Закрепление отсутствует
2593	483922.66	2215661.61	Картометрический метод	5	Закрепление отсутствует
2594	483923.59	2215659.30	Картометрический метод	5	Закрепление отсутствует
2595	483937.88	2215646.79	Картометрический метод	5	Закрепление отсутствует
2596	483944.81	2215637.43	Картометрический метод	5	Закрепление отсутствует
2597	483947.75	2215628.04	Картометрический метод	5	Закрепление отсутствует

2. Сведения о характерных точках границ объекта

Обозначение характерных точек границ	Координаты, м		Метод определения координат характерной точки	Средняя квадратическая погрешность положения характерной точки (Mt), м	Описание обозначения точки на местности (при наличии)
	X	Y			
1	2	3	4	5	6
2598	483945.91	2215616.07	Картометрический метод	5	Закрепление отсутствует
2599	483946.01	2215614.27	Картометрический метод	5	Закрепление отсутствует
2600	483946.36	2215608.75	Картометрический метод	5	Закрепление отсутствует
2601	483946.45	2215607.10	Картометрический метод	5	Закрепление отсутствует
2602	483947.44	2215605.42	Картометрический метод	5	Закрепление отсутствует
2603	483950.09	2215600.95	Картометрический метод	5	Закрепление отсутствует
2604	483951.35	2215598.82	Картометрический метод	5	Закрепление отсутствует
2605	483957.70	2215592.46	Картометрический метод	5	Закрепление отсутствует
2606	483964.00	2215587.48	Картометрический метод	5	Закрепление отсутствует
2607	483970.42	2215577.76	Картометрический метод	5	Закрепление отсутствует
2608	483972.64	2215568.37	Картометрический метод	5	Закрепление отсутствует
2609	483971.36	2215562.43	Картометрический метод	5	Закрепление отсутствует
2610	483964.76	2215550.37	Картометрический метод	5	Закрепление отсутствует
2611	483962.87	2215546.86	Картометрический метод	5	Закрепление отсутствует
2612	483961.60	2215541.82	Картометрический метод	5	Закрепление отсутствует
2613	483961.13	2215535.25	Картометрический метод	5	Закрепление отсутствует
2614	483961.73	2215528.98	Картометрический метод	5	Закрепление отсутствует
2615	483962.75	2215525.35	Картометрический метод	5	Закрепление отсутствует
2616	483963.43	2215518.69	Картометрический метод	5	Закрепление отсутствует
2617	483965.11	2215510.05	Картометрический метод	5	Закрепление отсутствует
2618	483968.78	2215491.69	Картометрический метод	5	Закрепление отсутствует
2619	483968.77	2215489.56	Картометрический метод	5	Закрепление отсутствует
2620	483970.51	2215483.08	Картометрический метод	5	Закрепление отсутствует
2621	483975.70	2215469.64	Картометрический метод	5	Закрепление отсутствует
2622	483979.34	2215457.64	Картометрический метод	5	Закрепление отсутствует

2. Сведения о характерных точках границ объекта

Обозначение характерных точек границ	Координаты, м		Метод определения координат характерной точки	Средняя квадратическая погрешность положения характерной точки (Mt), м	Описание обозначения точки на местности (при наличии)
	X	Y			
1	2	3	4	5	6
2623	483980.84	2215450.23	Картометрический метод	5	Закрепление отсутствует
2624	483980.95	2215444.59	Картометрический метод	5	Закрепление отсутствует
2625	483979.45	2215428.03	Картометрический метод	5	Закрепление отсутствует
2626	483978.11	2215419.24	Картометрический метод	5	Закрепление отсутствует
2627	483976.73	2215411.56	Картометрический метод	5	Закрепление отсутствует
2628	483975.40	2215399.20	Картометрический метод	5	Закрепление отсутствует
2629	483973.88	2215386.27	Картометрический метод	5	Закрепление отсутствует
2630	483972.83	2215380.96	Картометрический метод	5	Закрепление отсутствует
2631	483972.34	2215371.93	Картометрический метод	5	Закрепление отсутствует
2632	483971.24	2215364.07	Картометрический метод	5	Закрепление отсутствует
2633	483969.53	2215339.02	Картометрический метод	5	Закрепление отсутствует
2634	483969.62	2215334.67	Картометрический метод	5	Закрепление отсутствует
2635	483968.47	2215330.56	Картометрический метод	5	Закрепление отсутствует
2636	483965.95	2215314.09	Картометрический метод	5	Закрепление отсутствует
2637	483963.11	2215294.92	Картометрический метод	5	Закрепление отсутствует
2638	483998.26	2215287.15	Картометрический метод	5	Закрепление отсутствует
2639	484010.15	2215386.03	Картометрический метод	5	Закрепление отсутствует
2640	484011.01	2215462.17	Картометрический метод	5	Закрепление отсутствует
2641	484010.66	2215497.36	Картометрический метод	5	Закрепление отсутствует
2642	484013.41	2215503.72	Картометрический метод	5	Закрепление отсутствует
2643	484016.23	2215509.12	Картометрический метод	5	Закрепление отсутствует
2644	484018.79	2215514.04	Картометрический метод	5	Закрепление отсутствует
2645	484018.39	2215514.28	Картометрический метод	5	Закрепление отсутствует
2646	484025.96	2215524.18	Картометрический метод	5	Закрепление отсутствует
2647	484027.27	2215525.89	Картометрический метод	5	Закрепление отсутствует

2. Сведения о характерных точках границ объекта

Обозначение характерных точек границ	Координаты, м		Метод определения координат характерной точки	Средняя квадратическая погрешность положения характерной точки (Mt), м	Описание обозначения точки на местности (при наличии)
	X	Y			
1	2	3	4	5	6
2648	484030.94	2215527.96	Картометрический метод	5	Закрепление отсутствует
2649	484030.99	2215527.99	Картометрический метод	5	Закрепление отсутствует
2650	484035.28	2215530.42	Картометрический метод	5	Закрепление отсутствует
2651	484035.38	2215530.48	Картометрический метод	5	Закрепление отсутствует
2652	484044.19	2215532.97	Картометрический метод	5	Закрепление отсутствует
2653	484044.35	2215533.75	Картометрический метод	5	Закрепление отсутствует
2654	484049.62	2215534.71	Картометрический метод	5	Закрепление отсутствует
2655	484053.29	2215534.02	Картометрический метод	5	Закрепление отсутствует
2656	484057.30	2215532.40	Картометрический метод	5	Закрепление отсутствует
2657	484055.80	2215536.09	Картометрический метод	5	Закрепление отсутствует
2658	484054.54	2215539.27	Картометрический метод	5	Закрепление отсутствует
2659	484049.75	2215551.39	Картометрический метод	5	Закрепление отсутствует
2660	484035.86	2215594.53	Картометрический метод	5	Закрепление отсутствует
2661	484045.94	2215599.54	Картометрический метод	5	Закрепление отсутствует
2662	484046.06	2215599.60	Картометрический метод	5	Закрепление отсутствует
2663	484044.94	2215605.33	Картометрический метод	5	Закрепление отсутствует
2664	484022.84	2215697.94	Картометрический метод	5	Закрепление отсутствует
2665	484005.98	2215768.68	Картометрический метод	5	Закрепление отсутствует
2666	484051.66	2215791.99	Картометрический метод	5	Закрепление отсутствует
2667	484124.80	2215807.32	Картометрический метод	5	Закрепление отсутствует
2668	484140.98	2215748.91	Картометрический метод	5	Закрепление отсутствует
2669	484148.36	2215722.36	Картометрический метод	5	Закрепление отсутствует
2670	484163.92	2215726.68	Картометрический метод	5	Закрепление отсутствует
2671	484162.45	2215729.38	Картометрический метод	5	Закрепление отсутствует
2672	484153.21	2215749.60	Картометрический метод	5	Закрепление отсутствует

2. Сведения о характерных точках границ объекта

Обозначение характерных точек границ	Координаты, м		Метод определения координат характерной точки	Средняя квадратическая погрешность положения характерной точки (Mt), м	Описание обозначения точки на местности (при наличии)
	X	Y			
1	2	3	4	5	6
2673	484151.20	2215793.64	Картометрический метод	5	Закрепление отсутствует
2674	484153.39	2215807.47	Картометрический метод	5	Закрепление отсутствует
2675	484161.44	2215817.43	Картометрический метод	5	Закрепление отсутствует
2676	484084.49	2215879.86	Картометрический метод	5	Закрепление отсутствует
2677	484092.43	2215893.51	Картометрический метод	5	Закрепление отсутствует
2678	484144.00	2215907.37	Картометрический метод	5	Закрепление отсутствует
2679	484143.92	2215907.97	Картометрический метод	5	Закрепление отсутствует
2680	484175.74	2215915.83	Картометрический метод	5	Закрепление отсутствует
2681	484183.76	2215914.30	Картометрический метод	5	Закрепление отсутствует
2682	484190.72	2215912.71	Картометрический метод	5	Закрепление отсутствует
2683	484205.68	2215909.05	Картометрический метод	5	Закрепление отсутствует
2684	484206.26	2215905.63	Картометрический метод	5	Закрепление отсутствует
2685	484208.99	2215903.56	Картометрический метод	5	Закрепление отсутствует
2686	484211.95	2215901.28	Картометрический метод	5	Закрепление отсутствует
2687	484218.82	2215896.00	Картометрический метод	5	Закрепление отсутствует
2688	484225.55	2215888.14	Картометрический метод	5	Закрепление отсутствует
2689	484231.81	2215875.81	Картометрический метод	5	Закрепление отсутствует
2690	484233.91	2215862.61	Картометрический метод	5	Закрепление отсутствует
2691	484237.69	2215779.90	Картометрический метод	5	Закрепление отсутствует
2692	484277.41	2215742.37	Картометрический метод	5	Закрепление отсутствует
2693	484375.31	2215905.36	Картометрический метод	5	Закрепление отсутствует
2694	484326.52	2215917.48	Картометрический метод	5	Закрепление отсутствует
2695	484312.70	2215862.01	Картометрический метод	5	Закрепление отсутствует
2696	484262.98	2215857.30	Картометрический метод	5	Закрепление отсутствует
2697	484258.21	2215907.07	Картометрический метод	5	Закрепление отсутствует

2. Сведения о характерных точках границ объекта

Обозначение характерных точек границ	Координаты, м		Метод определения координат характерной точки	Средняя квадратическая погрешность положения характерной точки (Mt), м	Описание обозначения точки на местности (при наличии)
	X	Y			
1	2	3	4	5	6
2698	484237.37	2215933.47	Картометрический метод	5	Закрепление отсутствует
2699	484227.76	2215931.25	Картометрический метод	5	Закрепление отсутствует
2700	484204.58	2215945.11	Картометрический метод	5	Закрепление отсутствует
2701	484190.29	2215971.66	Картометрический метод	5	Закрепление отсутствует
2702	484191.23	2216023.77	Картометрический метод	5	Закрепление отсутствует
2703	484212.04	2216028.60	Картометрический метод	5	Закрепление отсутствует
2704	484214.90	2216087.58	Картометрический метод	5	Закрепление отсутствует
2705	484215.82	2216106.03	Картометрический метод	5	Закрепление отсутствует
2706	484216.58	2216121.33	Картометрический метод	5	Закрепление отсутствует
2707	484200.50	2216136.90	Картометрический метод	5	Закрепление отсутствует
2708	484132.64	2216108.52	Картометрический метод	5	Закрепление отсутствует
2709	484121.59	2216100.57	Картометрический метод	5	Закрепление отсутствует
2710	484117.28	2216106.00	Картометрический метод	5	Закрепление отсутствует
2711	484113.49	2216110.80	Картометрический метод	5	Закрепление отсутствует
2712	484113.26	2216111.07	Картометрический метод	5	Закрепление отсутствует
2713	484100.89	2216098.50	Картометрический метод	5	Закрепление отсутствует
2714	484095.35	2216088.69	Картометрический метод	5	Закрепление отсутствует
2715	484089.13	2216095.50	Картометрический метод	5	Закрепление отсутствует
2716	484078.04	2216099.07	Картометрический метод	5	Закрепление отсутствует
2717	484076.96	2216108.73	Картометрический метод	5	Закрепление отсутствует
2718	484077.47	2216111.43	Картометрический метод	5	Закрепление отсутствует
2719	484078.45	2216111.79	Картометрический метод	5	Закрепление отсутствует
2720	484082.60	2216116.65	Картометрический метод	5	Закрепление отсутствует
2721	484084.13	2216119.65	Картометрический метод	5	Закрепление отсутствует
2722	484086.67	2216126.94	Картометрический метод	5	Закрепление отсутствует

2. Сведения о характерных точках границ объекта

Обозначение характерных точек границ	Координаты, м		Метод определения координат характерной точки	Средняя квадратическая погрешность положения характерной точки (Mt), м	Описание обозначения точки на местности (при наличии)
	X	Y			
1	2	3	4	5	6
2723	484093.55	2216137.47	Картометрический метод	5	Закрепление отсутствует
2724	484100.83	2216146.80	Картометрический метод	5	Закрепление отсутствует
2725	484102.40	2216145.18	Картометрический метод	5	Закрепление отсутствует
2726	484107.97	2216149.59	Картометрический метод	5	Закрепление отсутствует
2727	484118.98	2216156.31	Картометрический метод	5	Закрепление отсутствует
2728	484133.24	2216162.16	Картометрический метод	5	Закрепление отсутствует
2729	484139.95	2216163.60	Картометрический метод	5	Закрепление отсутствует
2730	484154.42	2216170.29	Картометрический метод	5	Закрепление отсутствует
2731	484157.63	2216172.75	Картометрический метод	5	Закрепление отсутствует
2732	484158.82	2216171.16	Картометрический метод	5	Закрепление отсутствует
2733	484197.47	2216200.08	Картометрический метод	5	Закрепление отсутствует
2734	484232.20	2216225.40	Картометрический метод	5	Закрепление отсутствует
2735	484253.72	2216235.87	Картометрический метод	5	Закрепление отсутствует
2736	484269.50	2216252.25	Картометрический метод	5	Закрепление отсутствует
2737	484276.79	2216264.22	Картометрический метод	5	Закрепление отсутствует
2738	484275.02	2216267.97	Картометрический метод	5	Закрепление отсутствует
2739	484274.44	2216269.29	Картометрический метод	5	Закрепление отсутствует
2740	484277.41	2216275.74	Картометрический метод	5	Закрепление отсутствует
2741	484269.68	2216278.11	Картометрический метод	5	Закрепление отсутствует
2742	484264.39	2216289.84	Картометрический метод	5	Закрепление отсутствует
2743	484263.77	2216293.02	Картометрический метод	5	Закрепление отсутствует
2744	484263.46	2216296.17	Картометрический метод	5	Закрепление отсутствует
2745	484264.12	2216299.29	Картометрический метод	5	Закрепление отсутствует
2746	484264.96	2216302.32	Картометрический метод	5	Закрепление отсутствует
2747	484265.50	2216303.31	Картометрический метод	5	Закрепление отсутствует

2. Сведения о характерных точках границ объекта

Обозначение характерных точек границ	Координаты, м		Метод определения координат характерной точки	Средняя квадратическая погрешность положения характерной точки (Mt), м	Описание обозначения точки на местности (при наличии)
	X	Y			
1	2	3	4	5	6
2748	484266.65	2216306.37	Картометрический метод	5	Закрепление отсутствует
2749	484266.86	2216309.40	Картометрический метод	5	Закрепление отсутствует
2750	484276.57	2216326.17	Картометрический метод	5	Закрепление отсутствует
2751	484286.42	2216350.38	Картометрический метод	5	Закрепление отсутствует
2752	484290.58	2216354.16	Картометрический метод	5	Закрепление отсутствует
2753	484297.82	2216346.09	Картометрический метод	5	Закрепление отсутствует
2754	484300.37	2216347.23	Картометрический метод	5	Закрепление отсутствует
2755	484323.97	2216343.81	Картометрический метод	5	Закрепление отсутствует
2756	484338.07	2216335.20	Картометрический метод	5	Закрепление отсутствует
2757	484341.62	2216332.62	Картометрический метод	5	Закрепление отсутствует
2758	484344.46	2216326.89	Картометрический метод	5	Закрепление отсутствует
2759	484342.63	2216321.97	Картометрический метод	5	Закрепление отсутствует
2760	484337.44	2216283.78	Картометрический метод	5	Закрепление отсутствует
2761	484338.22	2216279.76	Картометрический метод	5	Закрепление отсутствует
2762	484349.39	2216261.43	Картометрический метод	5	Закрепление отсутствует
2763	484352.77	2216251.83	Картометрический метод	5	Закрепление отсутствует
2764	484352.23	2216238.48	Картометрический метод	5	Закрепление отсутствует
2765	484345.43	2216213.73	Картометрический метод	5	Закрепление отсутствует
2766	484350.31	2216205.36	Картометрический метод	5	Закрепление отсутствует
2767	484354.75	2216200.56	Картометрический метод	5	Закрепление отсутствует
2768	484357.42	2216198.85	Картометрический метод	5	Закрепление отсутствует
2769	484372.64	2216196.57	Картометрический метод	5	Закрепление отсутствует
2770	484404.28	2216227.29	Картометрический метод	5	Закрепление отсутствует
2771	484408.01	2216237.28	Картометрический метод	5	Закрепление отсутствует
2772	484411.37	2216248.35	Картометрический метод	5	Закрепление отсутствует

2. Сведения о характерных точках границ объекта

Обозначение характерных точек границ	Координаты, м		Метод определения координат характерной точки	Средняя квадратическая погрешность положения характерной точки (Mt), м	Описание обозначения точки на местности (при наличии)
	X	Y			
1	2	3	4	5	6
2773	484421.72	2216264.73	Картометрический метод	5	Закрепление отсутствует
2774	484436.90	2216273.07	Картометрический метод	5	Закрепление отсутствует
2775	484445.60	2216263.59	Картометрический метод	5	Закрепление отсутствует
2776	484519.90	2216331.87	Картометрический метод	5	Закрепление отсутствует
2777	484526.00	2216330.40	Картометрический метод	5	Закрепление отсутствует
2778	484554.17	2216302.26	Картометрический метод	5	Закрепление отсутствует
2779	484567.21	2216325.75	Картометрический метод	5	Закрепление отсутствует
2780	484566.89	2216326.05	Картометрический метод	5	Закрепление отсутствует
2781	484565.53	2216327.49	Картометрический метод	5	Закрепление отсутствует
2782	484564.30	2216328.99	Картометрический метод	5	Закрепление отсутствует
2783	484563.05	2216330.88	Картометрический метод	5	Закрепление отсутствует
2784	484561.58	2216332.02	Картометрический метод	5	Закрепление отсутствует
2785	484560.02	2216332.71	Картометрический метод	5	Закрепление отсутствует
2786	484558.67	2216332.98	Картометрический метод	5	Закрепление отсутствует
2787	484557.23	2216332.98	Картометрический метод	5	Закрепление отсутствует
2788	484555.25	2216331.87	Картометрический метод	5	Закрепление отсутствует
2789	484553.92	2216331.24	Картометрический метод	5	Закрепление отсутствует
2790	484552.34	2216331.12	Картометрический метод	5	Закрепление отсутствует
2791	484551.02	2216331.12	Картометрический метод	5	Закрепление отсутствует
2792	484549.67	2216331.30	Картометрический метод	5	Закрепление отсутствует
2793	484547.90	2216331.75	Картометрический метод	5	Закрепление отсутствует
2794	484546.66	2216332.17	Картометрический метод	5	Закрепление отсутствует
2795	484544.42	2216332.86	Картометрический метод	5	Закрепление отсутствует
2796	484541.87	2216333.28	Картометрический метод	5	Закрепление отсутствует
2797	484538.41	2216333.40	Картометрический метод	5	Закрепление отсутствует

2. Сведения о характерных точках границ объекта

Обозначение характерных точек границ	Координаты, м		Метод определения координат характерной точки	Средняя квадратическая погрешность положения характерной точки (Mt), м	Описание обозначения точки на местности (при наличии)
	X	Y			
1	2	3	4	5	6
2798	484535.39	2216333.16	Картометрический метод	5	Закрепление отсутствует
2799	484531.94	2216333.16	Картометрический метод	5	Закрепление отсутствует
2800	484529.48	2216333.34	Картометрический метод	5	Закрепление отсутствует
2801	484527.16	2216333.67	Картометрический метод	5	Закрепление отсутствует
2802	484524.70	2216334.15	Картометрический метод	5	Закрепление отсутствует
2803	484522.67	2216334.63	Картометрический метод	5	Закрепление отсутствует
2804	484520.90	2216335.17	Картометрический метод	5	Закрепление отсутствует
2805	484518.77	2216336.22	Картометрический метод	5	Закрепление отсутствует
2806	484516.97	2216337.57	Картометрический метод	5	Закрепление отсутствует
2807	484515.40	2216338.59	Картометрический метод	5	Закрепление отсутствует
2808	484513.61	2216339.01	Картометрический метод	5	Закрепление отсутствует
2809	484511.72	2216339.22	Картометрический метод	5	Закрепление отсутствует
2810	484510.54	2216339.40	Картометрический метод	5	Закрепление отсутствует
2811	484510.36	2216339.13	Картометрический метод	5	Закрепление отсутствует
2812	484503.85	2216329.41	Картометрический метод	5	Закрепление отсутствует
2813	484503.19	2216328.36	Картометрический метод	5	Закрепление отсутствует
2814	484503.25	2216328.00	Картометрический метод	5	Закрепление отсутствует
2815	484503.14	2216326.29	Картометрический метод	5	Закрепление отсутствует
2816	484502.83	2216325.18	Картометрический метод	5	Закрепление отсутствует
2817	484502.17	2216323.65	Картометрический метод	5	Закрепление отсутствует
2818	484501.30	2216321.76	Картометрический метод	5	Закрепление отсутствует
2819	484499.75	2216319.87	Картометрический метод	5	Закрепление отсутствует
2820	484497.65	2216318.13	Картометрический метод	5	Закрепление отсутствует
2821	484496.11	2216316.57	Картометрический метод	5	Закрепление отсутствует
2822	484495.54	2216316.03	Картометрический метод	5	Закрепление отсутствует

2. Сведения о характерных точках границ объекта

Обозначение характерных точек границ	Координаты, м		Метод определения координат характерной точки	Средняя квадратическая погрешность положения характерной точки (Mt), м	Описание обозначения точки на местности (при наличии)
	X	Y			
1	2	3	4	5	6
2823	484492.28	2216310.78	Картометрический метод	5	Закрепление отсутствует
2824	484478.47	2216294.31	Картометрический метод	5	Закрепление отсутствует
2825	484469.72	2216286.03	Картометрический метод	5	Закрепление отсутствует
2826	484458.71	2216280.72	Картометрический метод	5	Закрепление отсутствует
2827	484445.44	2216277.57	Картометрический метод	5	Закрепление отсутствует
2828	484434.37	2216276.67	Картометрический метод	5	Закрепление отсутствует
2829	484424.77	2216275.77	Картометрический метод	5	Закрепление отсутствует
2830	484418.18	2216271.24	Картометрический метод	5	Закрепление отсутствует
2831	484414.91	2216270.61	Картометрический метод	5	Закрепление отсутствует
2832	484414.64	2216269.50	Картометрический метод	5	Закрепление отсутствует
2833	484414.34	2216267.43	Картометрический метод	5	Закрепление отсутствует
2834	484414.13	2216265.36	Картометрический метод	5	Закрепление отсутствует
2835	484414.04	2216263.02	Картометрический метод	5	Закрепление отсутствует
2836	484414.06	2216261.40	Картометрический метод	5	Закрепление отсутствует
2837	484413.50	2216259.96	Картометрический метод	5	Закрепление отсутствует
2838	484412.74	2216258.97	Картометрический метод	5	Закрепление отсутствует
2839	484411.63	2216258.61	Картометрический метод	5	Закрепление отсутствует
2840	484410.50	2216259.09	Картометрический метод	5	Закрепление отсутствует
2841	484409.39	2216260.20	Картометрический метод	5	Закрепление отсутствует
2842	484408.37	2216262.06	Картометрический метод	5	Закрепление отсутствует
2843	484406.77	2216266.23	Картометрический метод	5	Закрепление отсутствует
2844	484404.83	2216270.58	Картометрический метод	5	Закрепление отсутствует
2845	484403.95	2216273.85	Картометрический метод	5	Закрепление отсутствует
2846	484402.60	2216274.72	Картометрический метод	5	Закрепление отсутствует
2847	484398.22	2216280.78	Картометрический метод	5	Закрепление отсутствует

2. Сведения о характерных точках границ объекта

Обозначение характерных точек границ	Координаты, м		Метод определения координат характерной точки	Средняя квадратическая погрешность положения характерной точки (Mt), м	Описание обозначения точки на местности (при наличии)
	X	Y			
1	2	3	4	5	6
2848	484397.42	2216277.75	Картометрический метод	5	Закрепление отсутствует
2849	484395.25	2216271.57	Картометрический метод	5	Закрепление отсутствует
2850	484393.85	2216265.96	Картометрический метод	5	Закрепление отсутствует
2851	484392.13	2216259.99	Картометрический метод	5	Закрепление отсутствует
2852	484390.94	2216255.13	Картометрический метод	5	Закрепление отсутствует
2853	484389.77	2216249.76	Картометрический метод	5	Закрепление отсутствует
2854	484388.80	2216246.16	Картометрический метод	5	Закрепление отсутствует
2855	484388.27	2216243.67	Картометрический метод	5	Закрепление отсутствует
2856	484387.40	2216241.57	Картометрический метод	5	Закрепление отсутствует
2857	484385.30	2216238.06	Картометрический метод	5	Закрепление отсутствует
2858	484383.79	2216234.07	Картометрический метод	5	Закрепление отсутствует
2859	484381.82	2216228.67	Картометрический метод	5	Закрепление отсутствует
2860	484380.41	2216224.56	Картометрический метод	5	Закрепление отсутствует
2861	484379.00	2216220.63	Картометрический метод	5	Закрепление отсутствует
2862	484378.22	2216218.86	Картометрический метод	5	Закрепление отсутствует
2863	484377.59	2216217.30	Картометрический метод	5	Закрепление отсутствует
2864	484376.38	2216215.68	Картометрический метод	5	Закрепление отсутствует
2865	484375.49	2216214.21	Картометрический метод	5	Закрепление отсутствует
2866	484375.07	2216212.29	Картометрический метод	5	Закрепление отсутствует
2867	484375.30	2216210.67	Картометрический метод	5	Закрепление отсутствует
2868	484375.66	2216209.17	Картометрический метод	5	Закрепление отсутствует
2869	484375.88	2216208.06	Картометрический метод	5	Закрепление отсутствует
2870	484375.57	2216206.35	Картометрический метод	5	Закрепление отсутствует
2871	484375.01	2216205.36	Картометрический метод	5	Закрепление отсутствует
2872	484374.14	2216204.19	Картометрический метод	5	Закрепление отсутствует

2. Сведения о характерных точках границ объекта

Обозначение характерных точек границ	Координаты, м		Метод определения координат характерной точки	Средняя квадратическая погрешность положения характерной точки (Mt), м	Описание обозначения точки на местности (при наличии)
	X	Y			
1	2	3	4	5	6
2873	484371.92	2216202.81	Картометрический метод	5	Закрепление отсутствует
2874	484370.36	2216202.39	Картометрический метод	5	Закрепление отсутствует
2875	484368.92	2216202.39	Картометрический метод	5	Закрепление отсутствует
2876	484366.58	2216203.14	Картометрический метод	5	Закрепление отсутствует
2877	484365.68	2216204.22	Картометрический метод	5	Закрепление отсутствует
2878	484364.99	2216205.54	Картометрический метод	5	Закрепление отсутствует
2879	484364.65	2216207.31	Картометрический метод	5	Закрепление отсутствует
2880	484364.63	2216209.29	Картометрический метод	5	Закрепление отсутствует
2881	484364.48	2216212.20	Картометрический метод	5	Закрепление отсутствует
2882	484364.57	2216214.48	Картометрический метод	5	Закрепление отсутствует
2883	484364.33	2216215.89	Картометрический метод	5	Закрепление отсутствует
2884	484363.99	2216217.84	Картометрический метод	5	Закрепление отсутствует
2885	484363.85	2216220.06	Картометрический метод	5	Закрепление отсутствует
2886	484364.15	2216222.64	Картометрический метод	5	Закрепление отсутствует
2887	484364.48	2216224.47	Картометрический метод	5	Закрепление отсутствует
2888	484365.02	2216226.57	Картометрический метод	5	Закрепление отсутствует
2889	484365.79	2216227.89	Картометрический метод	5	Закрепление отсутствует
2890	484367.23	2216228.58	Картометрический метод	5	Закрепление отсутствует
2891	484368.68	2216228.91	Картометрический метод	5	Закрепление отсутствует
2892	484370.45	2216228.82	Картометрический метод	5	Закрепление отсутствует
2893	484371.79	2216228.79	Картометрический метод	5	Закрепление отсутствует
2894	484373.57	2216228.25	Картометрический метод	5	Закрепление отсутствует
2895	484375.25	2216228.04	Картометрический метод	5	Закрепление отсутствует
2896	484376.36	2216228.67	Картометрический метод	5	Закрепление отсутствует
2897	484377.35	2216229.84	Картометрический метод	5	Закрепление отсутствует

2. Сведения о характерных точках границ объекта

Обозначение характерных точек границ	Координаты, м		Метод определения координат характерной точки	Средняя квадратическая погрешность положения характерной точки (Mt), м	Описание обозначения точки на местности (при наличии)
	X	Y			
1	2	3	4	5	6
2898	484378.55	2216232.48	Картометрический метод	5	Закрепление отсутствует
2899	484380.94	2216239.35	Картометрический метод	5	Закрепление отсутствует
2900	484382.68	2216245.44	Картометрический метод	5	Закрепление отсутствует
2901	484384.49	2216252.85	Картометрический метод	5	Закрепление отсутствует
2902	484386.86	2216262.36	Картометрический метод	5	Закрепление отсутствует
2903	484387.81	2216268.60	Картометрический метод	5	Закрепление отсутствует
2904	484387.99	2216273.79	Картометрический метод	5	Закрепление отсутствует
2905	484387.84	2216278.20	Картометрический метод	5	Закрепление отсутствует
2906	484387.67	2216281.95	Картометрический метод	5	Закрепление отсутствует
2907	484387.54	2216285.61	Картометрический метод	5	Закрепление отсутствует
2908	484387.16	2216289.39	Картометрический метод	5	Закрепление отсутствует
2909	484386.65	2216291.34	Картометрический метод	5	Закрепление отсутствует
2910	484386.08	2216291.49	Картометрический метод	5	Закрепление отсутствует
2911	484372.66	2216300.16	Картометрический метод	5	Закрепление отсутствует
2912	484370.93	2216303.49	Картометрический метод	5	Закрепление отсутствует
2913	484369.97	2216303.91	Картометрический метод	5	Закрепление отсутствует
2914	484367.29	2216305.38	Картометрический метод	5	Закрепление отсутствует
2915	484362.62	2216304.69	Картометрический метод	5	Закрепление отсутствует
2916	484361.81	2216307.75	Картометрический метод	5	Закрепление отсутствует
2917	484354.79	2216308.17	Картометрический метод	5	Закрепление отсутствует
2918	484356.68	2216320.02	Картометрический метод	5	Закрепление отсутствует
2919	484358.57	2216319.87	Картометрический метод	5	Закрепление отсутствует
2920	484358.30	2216325.24	Картометрический метод	5	Закрепление отсутствует
2921	484358.39	2216327.58	Картометрический метод	5	Закрепление отсутствует
2922	484358.69	2216330.70	Картометрический метод	5	Закрепление отсутствует

2. Сведения о характерных точках границ объекта

Обозначение характерных точек границ	Координаты, м		Метод определения координат характерной точки	Средняя квадратическая погрешность положения характерной точки (Mt), м	Описание обозначения точки на местности (при наличии)
	X	Y			
1	2	3	4	5	6
2923	484357.01	2216333.04	Картометрический метод	5	Закрепление отсутствует
2924	484351.94	2216338.62	Картометрический метод	5	Закрепление отсутствует
2925	484345.19	2216346.12	Картометрический метод	5	Закрепление отсутствует
2926	484341.14	2216350.41	Картометрический метод	5	Закрепление отсутствует
2927	484337.24	2216350.98	Картометрический метод	5	Закрепление отсутствует
2928	484335.11	2216351.16	Картометрический метод	5	Закрепление отсутствует
2929	484332.53	2216351.85	Картометрический метод	5	Закрепление отсутствует
2930	484330.52	2216352.66	Картометрический метод	5	Закрепление отсутствует
2931	484328.18	2216353.38	Картометрический метод	5	Закрепление отсутствует
2932	484326.17	2216353.80	Картометрический метод	5	Закрепление отсутствует
2933	484324.06	2216354.04	Картометрический метод	5	Закрепление отсутствует
2934	484321.70	2216354.25	Картометрический метод	5	Закрепление отсутствует
2935	484319.15	2216354.43	Картометрический метод	5	Закрепление отсутствует
2936	484316.57	2216354.58	Картометрический метод	5	Закрепление отсутствует
2937	484314.92	2216354.73	Картометрический метод	5	Закрепление отсутствует
2938	484312.91	2216355.24	Картометрический метод	5	Закрепление отсутствует
2939	484311.01	2216356.02	Картометрический метод	5	Закрепление отсутствует
2940	484309.66	2216356.32	Картометрический метод	5	Закрепление отсутствует
2941	484308.10	2216356.71	Картометрический метод	5	Закрепление отсутствует
2942	484305.86	2216356.80	Картометрический метод	5	Закрепление отсутствует
2943	484303.31	2216357.10	Картометрический метод	5	Закрепление отсутствует
2944	484301.51	2216357.91	Картометрический метод	5	Закрепление отсутствует
2945	484299.83	2216358.78	Картометрический метод	5	Закрепление отсутствует
2946	484298.05	2216359.38	Картометрический метод	5	Закрепление отсутствует
2947	484296.26	2216359.14	Картометрический метод	5	Закрепление отсутствует

2. Сведения о характерных точках границ объекта

Обозначение характерных точек границ	Координаты, м		Метод определения координат характерной точки	Средняя квадратическая погрешность положения характерной точки (Mt), м	Описание обозначения точки на местности (при наличии)
	X	Y			
1	2	3	4	5	6
2948	484294.37	2216358.57	Картометрический метод	5	Закрепление отсутствует
2949	484291.16	2216356.38	Картометрический метод	5	Закрепление отсутствует
2950	484288.40	2216353.89	Картометрический метод	5	Закрепление отсутствует
2951	484285.31	2216350.65	Картометрический метод	5	Закрепление отсутствует
2952	484283.54	2216347.80	Картометрический метод	5	Закрепление отсутствует
2953	484282.24	2216345.04	Картометрический метод	5	Закрепление отсутствует
2954	484281.47	2216342.94	Картометрический метод	5	Закрепление отсутствует
2955	484280.95	2216340.60	Картометрический метод	5	Закрепление отсутствует
2956	484280.45	2216338.62	Картометрический метод	5	Закрепление отсутствует
2957	484279.72	2216336.67	Картометрический метод	5	Закрепление отсутствует
2958	484278.92	2216334.75	Картометрический метод	5	Закрепление отсутствует
2959	484277.92	2216332.53	Картометрический метод	5	Закрепление отсутствует
2960	484276.82	2216331.24	Картометрический метод	5	Закрепление отсутствует
2961	484275.35	2216330.34	Картометрический метод	5	Закрепление отсутствует
2962	484273.79	2216329.53	Картометрический метод	5	Закрепление отсутствует
2963	484272.47	2216328.39	Картометрический метод	5	Закрепление отсутствует
2964	484271.71	2216327.28	Картометрический метод	5	Закрепление отсутствует
2965	484270.39	2216325.45	Картометрический метод	5	Закрепление отсутствует
2966	484268.74	2216323.62	Картометрический метод	5	Закрепление отсутствует
2967	484267.40	2216322.24	Картометрический метод	5	Закрепление отсутствует
2968	484266.53	2216320.83	Картометрический метод	5	Закрепление отсутствует
2969	484265.44	2216318.73	Картометрический метод	5	Закрепление отсутствует
2970	484264.78	2216317.17	Картометрический метод	5	Закрепление отсутствует
2971	484264.37	2216314.62	Картометрический метод	5	Закрепление отсутствует
2972	484264.04	2216312.79	Картометрический метод	5	Закрепление отсутствует

2. Сведения о характерных точках границ объекта

Обозначение характерных точек границ	Координаты, м		Метод определения координат характерной точки	Средняя квадратическая погрешность положения характерной точки (Mt), м	Описание обозначения точки на местности (при наличии)
	X	Y			
1	2	3	4	5	6
2973	484263.52	2216309.55	Картометрический метод	5	Закрепление отсутствует
2974	484262.87	2216306.52	Картометрический метод	5	Закрепление отсутствует
2975	484261.90	2216303.76	Картометрический метод	5	Закрепление отсутствует
2976	484260.80	2216301.81	Картометрический метод	5	Закрепление отсутствует
2977	484259.48	2216300.19	Картометрический метод	5	Закрепление отсутствует
2978	484258.39	2216298.18	Картометрический метод	5	Закрепление отсутствует
2979	484257.62	2216296.32	Картометрический метод	5	Закрепление отсутствует
2980	484257.32	2216293.56	Картометрический метод	5	Закрепление отсутствует
2981	484257.11	2216290.68	Картометрический метод	5	Закрепление отсутствует
2982	484257.47	2216288.40	Картометрический метод	5	Закрепление отсутствует
2983	484258.04	2216286.78	Картометрический метод	5	Закрепление отсутствует
2984	484259.41	2216284.86	Картометрический метод	5	Закрепление отсутствует
2985	484261.19	2216283.15	Картометрический метод	5	Закрепление отсутствует
2986	484262.56	2216281.56	Картометрический метод	5	Закрепление отсутствует
2987	484263.34	2216280.42	Картометрический метод	5	Закрепление отсутствует
2988	484263.23	2216279.19	Картометрический метод	5	Закрепление отсутствует
2989	484258.21	2216269.95	Картометрический метод	5	Закрепление отсутствует
2990	484257.11	2216267.52	Картометрический метод	5	Закрепление отсутствует
2991	484257.91	2216266.62	Картометрический метод	5	Закрепление отсутствует
2992	484257.25	2216265.45	Картометрический метод	5	Закрепление отсутствует
2993	484256.12	2216265.90	Картометрический метод	5	Закрепление отсутствует
2994	484254.70	2216263.80	Картометрический метод	5	Закрепление отсутствует
2995	484251.71	2216260.95	Картометрический метод	5	Закрепление отсутствует
2996	484245.86	2216256.09	Картометрический метод	5	Закрепление отсутствует
2997	484240.00	2216250.63	Картометрический метод	5	Закрепление отсутствует

2. Сведения о характерных точках границ объекта

Обозначение характерных точек границ	Координаты, м		Метод определения координат характерной точки	Средняя квадратическая погрешность положения характерной точки (Mt), м	Описание обозначения точки на местности (при наличии)
	X	Y			
1	2	3	4	5	6
2998	484235.14	2216245.83	Картометрический метод	5	Закрепление отсутствует
2999	484229.96	2216240.43	Картометрический метод	5	Закрепление отсутствует
3000	484227.41	2216236.71	Картометрический метод	5	Закрепление отсутствует
3001	484224.44	2216232.96	Картометрический метод	5	Закрепление отсутствует
3002	484221.59	2216229.24	Картометрический метод	5	Закрепление отсутствует
3003	484218.40	2216224.74	Картометрический метод	5	Закрепление отсутствует
3004	484215.86	2216221.95	Картометрический метод	5	Закрепление отсутствует
3005	484211.66	2216217.90	Картометрический метод	5	Закрепление отсутствует
3006	484207.69	2216214.78	Картометрический метод	5	Закрепление отсутствует
3007	484203.59	2216212.38	Картометрический метод	5	Закрепление отсутствует
3008	484198.27	2216209.23	Картометрический метод	5	Закрепление отсутствует
3009	484192.94	2216206.62	Картометрический метод	5	Закрепление отсутствует
3010	484188.50	2216204.67	Картометрический метод	5	Закрепление отсутствует
3011	484184.84	2216202.87	Картометрический метод	5	Закрепление отсутствует
3012	484181.08	2216201.07	Картометрический метод	5	Закрепление отсутствует
3013	484176.98	2216198.82	Картометрический метод	5	Закрепление отсутствует
3014	484173.10	2216196.69	Картометрический метод	5	Закрепление отсутствует
3015	484170.65	2216194.41	Картометрический метод	5	Закрепление отсутствует
3016	484168.46	2216191.62	Картометрический метод	5	Закрепление отсутствует
3017	484165.48	2216188.95	Картометрический метод	5	Закрепление отсутствует
3018	484162.82	2216186.22	Картометрический метод	5	Закрепление отсутствует
3019	484160.39	2216183.70	Картометрический метод	5	Закрепление отсутствует
3020	484158.31	2216180.97	Картометрический метод	5	Закрепление отсутствует
3021	484156.43	2216178.93	Картометрический метод	5	Закрепление отсутствует
3022	484154.23	2216176.68	Картометрический метод	5	Закрепление отсутствует

2. Сведения о характерных точках границ объекта

Обозначение характерных точек границ	Координаты, м		Метод определения координат характерной точки	Средняя квадратическая погрешность положения характерной точки (Mt), м	Описание обозначения точки на местности (при наличии)
	X	Y			
1	2	3	4	5	6
3023	484151.02	2216174.31	Картометрический метод	5	Закрепление отсутствует
3024	484148.02	2216172.45	Картометрический метод	5	Закрепление отсутствует
3025	484143.80	2216170.47	Картометрический метод	5	Закрепление отсутствует
3026	484139.81	2216169.12	Картометрический метод	5	Закрепление отсутствует
3027	484135.58	2216167.77	Картометрический метод	5	Закрепление отсутствует
3028	484129.48	2216166.21	Картометрический метод	5	Закрепление отсутствует
3029	484123.15	2216163.66	Картометрический метод	5	Закрепление отсутствует
3030	484119.59	2216162.16	Картометрический метод	5	Закрепление отсутствует
3031	484115.50	2216160.18	Картометрический метод	5	Закрепление отсутствует
3032	484109.51	2216157.30	Картометрический метод	5	Закрепление отсутствует
3033	484105.30	2216154.87	Картометрический метод	5	Закрепление отсутствует
3034	484102.64	2216152.83	Картометрический метод	5	Закрепление отсутствует
3035	484099.21	2216149.35	Картометрический метод	5	Закрепление отсутствует
3036	484096.57	2216145.75	Картометрический метод	5	Закрепление отсутствует
3037	484092.73	2216139.81	Картометрический метод	5	Закрепление отсутствует
3038	484090.07	2216136.09	Картометрический метод	5	Закрепление отсутствует
3039	484088.45	2216133.00	Картометрический метод	5	Закрепление отсутствует
3040	484085.90	2216127.96	Картометрический метод	5	Закрепление отсутствует
3041	484084.09	2216123.94	Картометрический метод	5	Закрепление отсутствует
3042	484082.14	2216119.65	Картометрический метод	5	Закрепление отсутствует
3043	484080.89	2216117.55	Картометрический метод	5	Закрепление отсутствует
3044	484079.66	2216115.93	Картометрический метод	5	Закрепление отсутствует
3045	484077.47	2216113.68	Картометрический метод	5	Закрепление отсутствует
3046	484076.23	2216111.82	Картометрический метод	5	Закрепление отсутствует
3047	484075.76	2216107.08	Картометрический метод	5	Закрепление отсутствует

2. Сведения о характерных точках границ объекта

Обозначение характерных точек границ	Координаты, м		Метод определения координат характерной точки	Средняя квадратическая погрешность положения характерной точки (Mt), м	Описание обозначения точки на местности (при наличии)
	X	Y			
1	2	3	4	5	6
3048	484075.64	2216102.19	Картометрический метод	5	Закрепление отсутствует
3049	484075.16	2216098.92	Картометрический метод	5	Закрепление отсутствует
3050	484073.78	2216096.70	Картометрический метод	5	Закрепление отсутствует
3051	484071.44	2216094.15	Картометрический метод	5	Закрепление отсутствует
3052	484069.10	2216091.63	Картометрический метод	5	Закрепление отсутствует
3053	484066.34	2216088.96	Картометрический метод	5	Закрепление отсутствует
3054	484064.47	2216087.19	Картометрический метод	5	Закрепление отсутствует
3055	484062.59	2216085.21	Картометрический метод	5	Закрепление отсутствует
3056	484061.27	2216083.71	Картометрический метод	5	Закрепление отсутствует
3057	484059.62	2216082.12	Картометрический метод	5	Закрепление отсутствует
3058	484056.86	2216079.54	Картометрический метод	5	Закрепление отсутствует
3059	484054.42	2216076.69	Картометрический метод	5	Закрепление отсутствует
3060	484051.88	2216075.04	Картометрический метод	5	Закрепление отсутствует
3061	484048.66	2216073.66	Картометрический метод	5	Закрепление отсутствует
3062	484045.43	2216072.76	Картометрический метод	5	Закрепление отсутствует
3063	484043.23	2216072.55	Картометрический метод	5	Закрепление отсутствует
3064	484042.00	2216071.41	Картометрический метод	5	Закрепление отсутствует
3065	484034.33	2216069.52	Картометрический метод	5	Закрепление отсутствует
2394	484026.67	2216069.34	Картометрический метод	5	Закрепление отсутствует
3066	483962.80	2215292.82	Картометрический метод	5	Закрепление отсутствует
3067	483960.37	2215284.78	Картометрический метод	5	Закрепление отсутствует
3068	483956.08	2215264.74	Картометрический метод	5	Закрепление отсутствует
3069	483955.57	2215262.88	Картометрический метод	5	Закрепление отсутствует
3070	483947.81	2215234.26	Картометрический метод	5	Закрепление отсутствует
3071	483946.69	2215230.15	Картометрический метод	5	Закрепление отсутствует

2. Сведения о характерных точках границ объекта

Обозначение характерных точек границ	Координаты, м		Метод определения координат характерной точки	Средняя квадратическая погрешность положения характерной точки (Mt), м	Описание обозначения точки на местности (при наличии)
	X	Y			
1	2	3	4	5	6
3072	483938.78	2215193.10	Картометрический метод	5	Закрепление отсутствует
3073	483932.80	2215171.86	Картометрический метод	5	Закрепление отсутствует
3074	483928.15	2215158.72	Картометрический метод	5	Закрепление отсутствует
3075	483923.38	2215147.80	Картометрический метод	5	Закрепление отсутствует
3076	483920.41	2215142.94	Картометрический метод	5	Закрепление отсутствует
3077	483914.06	2215134.99	Картометрический метод	5	Закрепление отсутствует
3078	483913.78	2215134.60	Картометрический метод	5	Закрепление отсутствует
3079	483908.14	2215127.04	Картометрический метод	5	Закрепление отсутствует
3080	483907.63	2215126.35	Картометрический метод	5	Закрепление отсутствует
3081	483894.26	2215110.15	Картометрический метод	5	Закрепление отсутствует
3082	483893.90	2215109.70	Картометрический метод	5	Закрепление отсутствует
3083	483893.35	2215108.80	Картометрический метод	5	Закрепление отсутствует
3084	483885.17	2215095.39	Картометрический метод	5	Закрепление отсутствует
3085	483884.54	2215094.34	Картометрический метод	5	Закрепление отсутствует
3086	483884.24	2215092.87	Картометрический метод	5	Закрепление отсутствует
3087	483882.34	2215083.78	Картометрический метод	5	Закрепление отсутствует
3088	483881.71	2215080.75	Картометрический метод	5	Закрепление отсутствует
3089	483880.70	2215068.93	Картометрический метод	5	Закрепление отсутствует
3090	483881.02	2215064.40	Картометрический метод	5	Закрепление отсутствует
3091	483881.81	2215062.03	Картометрический метод	5	Закрепление отсутствует
3092	483882.97	2215032.90	Картометрический метод	5	Закрепление отсутствует
3093	483878.84	2215010.01	Картометрический метод	5	Закрепление отсутствует
3094	483874.09	2214996.81	Картометрический метод	5	Закрепление отсутствует
3095	483873.41	2214993.57	Картометрический метод	5	Закрепление отсутствует
3096	483870.29	2214978.51	Картометрический метод	5	Закрепление отсутствует

2. Сведения о характерных точках границ объекта

Обозначение характерных точек границ	Координаты, м		Метод определения координат характерной точки	Средняя квадратическая погрешность положения характерной точки (Mt), м	Описание обозначения точки на местности (при наличии)
	X	Y			
1	2	3	4	5	6
3097	483869.59	2214975.09	Картометрический метод	5	Закрепление отсутствует
3098	483868.48	2214961.26	Картометрический метод	5	Закрепление отсутствует
3099	483867.61	2214932.97	Картометрический метод	5	Закрепление отсутствует
3100	483865.39	2214917.43	Картометрический метод	5	Закрепление отсутствует
3101	483862.31	2214900.36	Картометрический метод	5	Закрепление отсутствует
3102	483862.28	2214896.49	Картометрический метод	5	Закрепление отсутствует
3103	483860.93	2214886.83	Картометрический метод	5	Закрепление отсутствует
3104	483859.36	2214880.95	Картометрический метод	5	Закрепление отсутствует
3105	483859.27	2214876.24	Картометрический метод	5	Закрепление отсутствует
3106	483859.10	2214874.20	Картометрический метод	5	Закрепление отсутствует
3107	483858.17	2214862.29	Картометрический метод	5	Закрепление отсутствует
3108	483857.96	2214859.71	Картометрический метод	5	Закрепление отсутствует
3109	483859.03	2214840.39	Картометрический метод	5	Закрепление отсутствует
3110	483858.46	2214820.89	Картометрический метод	5	Закрепление отсутствует
3111	483856.76	2214801.45	Картометрический метод	5	Закрепление отсутствует
3112	483854.54	2214787.35	Картометрический метод	5	Закрепление отсутствует
3113	483849.52	2214763.86	Картометрический метод	5	Закрепление отсутствует
3114	483844.48	2214744.42	Картометрический метод	5	Закрепление отсутствует
3115	483841.82	2214736.89	Картометрический метод	5	Закрепление отсутствует
3116	483840.22	2214728.94	Картометрический метод	5	Закрепление отсутствует
3117	483839.44	2214720.84	Картометрический метод	5	Закрепление отсутствует
3118	483839.71	2214715.35	Картометрический метод	5	Закрепление отсутствует
3119	483836.24	2214699.30	Картометрический метод	5	Закрепление отсутствует
3120	483835.22	2214695.97	Картометрический метод	5	Закрепление отсутствует
3121	483831.80	2214684.84	Картометрический метод	5	Закрепление отсутствует

2. Сведения о характерных точках границ объекта

Обозначение характерных точек границ	Координаты, м		Метод определения координат характерной точки	Средняя квадратическая погрешность положения характерной точки (Mt), м	Описание обозначения точки на местности (при наличии)
	X	Y			
1	2	3	4	5	6
3122	483831.28	2214683.13	Картометрический метод	5	Закрепление отсутствует
3123	483830.69	2214678.81	Картометрический метод	5	Закрепление отсутствует
3124	483828.89	2214665.28	Картометрический метод	5	Закрепление отсутствует
3125	483828.49	2214662.31	Картометрический метод	5	Закрепление отсутствует
3126	483829.16	2214659.52	Картометрический метод	5	Закрепление отсутствует
3127	483830.60	2214653.58	Картометрический метод	5	Закрепление отсутствует
3128	483831.02	2214651.78	Картометрический метод	5	Закрепление отсутствует
3129	483832.84	2214649.44	Картометрический метод	5	Закрепление отсутствует
3130	483834.41	2214647.40	Картометрический метод	5	Закрепление отсутствует
3131	483836.02	2214645.33	Картометрический метод	5	Закрепление отсутствует
3132	483837.46	2214644.61	Картометрический метод	5	Закрепление отсутствует
3133	483842.27	2214642.24	Картометрический метод	5	Закрепление отсутствует
3134	483842.96	2214641.88	Картометрический метод	5	Закрепление отсутствует
3135	483846.62	2214642.33	Картометрический метод	5	Закрепление отсутствует
3136	483847.64	2214642.87	Картометрический метод	5	Закрепление отсутствует
3137	483855.47	2214647.07	Картометрический метод	5	Закрепление отсутствует
3138	483856.09	2214647.40	Картометрический метод	5	Закрепление отсутствует
3139	483866.74	2214653.76	Картометрический метод	5	Закрепление отсутствует
3140	483873.01	2214653.94	Картометрический метод	5	Закрепление отсутствует
3141	483877.30	2214650.37	Картометрический метод	5	Закрепление отсутствует
3142	483880.27	2214640.47	Картометрический метод	5	Закрепление отсутствует
3143	483880.54	2214632.79	Картометрический метод	5	Закрепление отсутствует
3144	483880.76	2214626.46	Картометрический метод	5	Закрепление отсутствует
3145	483880.87	2214623.64	Картометрический метод	5	Закрепление отсутствует
3146	483884.59	2214608.58	Картометрический метод	5	Закрепление отсутствует

2. Сведения о характерных точках границ объекта

Обозначение характерных точек границ	Координаты, м		Метод определения координат характерной точки	Средняя квадратическая погрешность положения характерной точки (Mt), м	Описание обозначения точки на местности (при наличии)
	X	Y			
1	2	3	4	5	6
3147	483887.03	2214601.44	Картометрический метод	5	Закрепление отсутствует
3148	483889.76	2214593.43	Картометрический метод	5	Закрепление отсутствует
3149	483891.17	2214589.26	Картометрический метод	5	Закрепление отсутствует
3150	483898.67	2214574.80	Картометрический метод	5	Закрепление отсутствует
3151	483962.45	2214692.28	Картометрический метод	5	Закрепление отсутствует
3152	483891.58	2214702.39	Картометрический метод	5	Закрепление отсутствует
3153	483872.17	2214709.44	Картометрический метод	5	Закрепление отсутствует
3154	483862.09	2214723.60	Картометрический метод	5	Закрепление отсутствует
3155	483894.35	2214748.05	Картометрический метод	5	Закрепление отсутствует
3156	483895.88	2214750.66	Картометрический метод	5	Закрепление отсутствует
3157	483897.40	2214816.39	Картометрический метод	5	Закрепление отсутствует
3158	483897.02	2214838.50	Картометрический метод	5	Закрепление отсутствует
3159	483902.20	2214878.73	Картометрический метод	5	Закрепление отсутствует
3160	483905.66	2214908.76	Картометрический метод	5	Закрепление отсутствует
3161	483905.96	2214919.59	Картометрический метод	5	Закрепление отсутствует
3162	483903.71	2214941.40	Картометрический метод	5	Закрепление отсутствует
3163	483907.69	2214960.00	Картометрический метод	5	Закрепление отсутствует
3164	483908.47	2214973.59	Картометрический метод	5	Закрепление отсутствует
3165	483907.01	2214984.48	Картометрический метод	5	Закрепление отсутствует
3166	483907.72	2214992.67	Картометрический метод	5	Закрепление отсутствует
3167	483914.56	2215015.20	Картометрический метод	5	Закрепление отсутствует
3168	483918.80	2215018.11	Картометрический метод	5	Закрепление отсутствует
3169	483930.98	2215055.76	Картометрический метод	5	Закрепление отсутствует
3170	483927.68	2215061.13	Картометрический метод	5	Закрепление отсутствует
3171	483937.70	2215101.63	Картометрический метод	5	Закрепление отсутствует

2. Сведения о характерных точках границ объекта

Обозначение характерных точек границ	Координаты, м		Метод определения координат характерной точки	Средняя квадратическая погрешность положения характерной точки (Mt), м	Описание обозначения точки на местности (при наличии)
	X	Y			
1	2	3	4	5	6
3172	483945.34	2215119.00	Картометрический метод	5	Закрепление отсутствует
3173	483954.77	2215135.32	Картометрический метод	5	Закрепление отсутствует
3174	483958.43	2215140.06	Картометрический метод	5	Закрепление отсутствует
3175	483966.97	2215156.02	Картометрический метод	5	Закрепление отсутствует
3176	483979.64	2215184.10	Картометрический метод	5	Закрепление отсутствует
3177	483981.40	2215189.38	Картометрический метод	5	Закрепление отсутствует
3178	483991.87	2215246.29	Картометрический метод	5	Закрепление отсутствует
3179	483997.73	2215279.14	Картометрический метод	5	Закрепление отсутствует
3180	483998.26	2215287.15	Картометрический метод	5	Закрепление отсутствует
3181	483998.26	2215287.15	Картометрический метод	5	Закрепление отсутствует
3182	483963.11	2215294.92	Картометрический метод	5	Закрепление отсутствует
3066	483962.80	2215292.82	Картометрический метод	5	Закрепление отсутствует

3. Сведения о характерных точках части (частей) границы объекта

Обозначение характерных точек части границы	Координаты, м		Метод определения координат характерной точки	Средняя квадратическая погрешность положения характерной точки (Mt), м	Описание обозначения точки на местности (при наличии)
	X	Y			
1	2	3	4	5	6
-	-	-	-	-	-

Раздел 3

Сведения о местоположении измененных (уточненных) границ объекта

1. Система координат -

2. Сведения о характерных точках границ объекта

Обозначение характерных точек границ	Существующие координаты, м		Измененные (уточненные) координаты, м		Метод определения координат характерной точки	Средняя квадратическая погрешность положения характерной точки (Mt), м	Описание обозначения точки на местности (при наличии)
	X	Y	X	Y			
1	2	3	4	5	6	7	8
-	-	-	-	-	-	-	

3. Сведения о характерных точках части (частей) границы объекта

Обозначение характерных точек части границы	Существующие координаты, м		Измененные (уточненные) координаты, м		Метод определения координат характерной точки	Средняя квадратическая погрешность положения характерной точки (Mt), м	Описание обозначения точки на местности (при наличии)
	X	Y	X	Y			
1	2	3	4	5	6	7	8
-	-	-	-	-	-	-	

ТЕКСТОВОЕ ОПИСАНИЕ
местоположения границ населенных пунктов, территориальных зон

Прохождение границы		Описание прохождения границы
от точки	до точки	
1	**2**	**3**
1	2	-
2	3	-
3	4	-
4	5	-
5	6	-
6	7	-
7	8	-
8	9	-
9	10	-
10	11	-
11	12	-
12	13	-
13	14	-
14	15	-
15	16	-
16	17	-
17	18	-
18	19	-
19	20	-
20	21	-
21	22	-
22	23	-
23	24	-
24	25	-
25	26	-
26	27	-
27	28	-
28	29	-
29	30	-
30	31	-
31	32	-
32	33	-
33	34	-
34	35	-
35	36	-
36	37	-
37	38	-

ТЕКСТОВОЕ ОПИСАНИЕ местоположения границ населенных пунктов, территориальных зон		
Прохождение границы		Описание прохождения границы
от точки	до точки	
1	2	3
38	39	-
39	40	-
40	41	-
41	42	-
42	43	-
43	44	-
44	45	-
45	46	-
46	47	-
47	48	-
48	49	-
49	50	-
50	51	-
51	52	-
52	53	-
53	54	-
54	55	-
55	56	-
56	57	-
57	58	-
58	59	-
59	60	-
60	61	-
61	62	-
62	63	-
63	64	-
64	65	-
65	66	-
66	67	-
67	68	-
68	69	-
69	70	-
70	71	-
71	72	-
72	73	-
73	74	-
74	75	-

ТЕКСТОВОЕ ОПИСАНИЕ
местоположения границ населенных пунктов, территориальных зон

Прохождение границы		Описание прохождения границы
от точки	до точки	
1	2	3
75	76	-
76	77	-
77	78	-
78	79	-
79	80	-
80	81	-
81	82	-
82	83	-
83	84	-
84	85	-
85	86	-
86	87	-
87	88	-
88	89	-
89	90	-
90	91	-
91	92	-
92	93	-
93	94	-
94	95	-
95	96	-
96	97	-
97	98	-
98	99	-
99	100	-
100	101	-
101	102	-
102	103	-
103	104	-
104	105	-
105	106	-
106	107	-
107	108	-
108	109	-
109	110	-
110	111	-
111	112	-

ТЕКСТОВОЕ ОПИСАНИЕ местоположения границ населенных пунктов, территориальных зон		
Прохождение границы		Описание прохождения границы
от точки	до точки	
1	2	3
112	113	-
113	114	-
114	115	-
115	116	-
116	117	-
117	118	-
118	119	-
119	120	-
120	121	-
121	122	-
122	123	-
123	124	-
124	125	-
125	126	-
126	127	-
127	128	-
128	129	-
129	130	-
130	131	-
131	132	-
132	133	-
133	134	-
134	135	-
135	136	-
136	137	-
137	138	-
138	139	-
139	140	-
140	141	-
141	142	-
142	143	-
143	144	-
144	145	-
145	146	-
146	147	-
147	148	-
148	149	-

ТЕКСТОВОЕ ОПИСАНИЕ
местоположения границ населенных пунктов, территориальных зон

Прохождение границы		Описание прохождения границы
от точки	до точки	
1	2	3
149	150	-
150	151	-
151	152	-
152	153	-
153	154	-
154	155	-
155	156	-
156	157	-
157	158	-
158	159	-
159	160	-
160	161	-
161	162	-
162	163	-
163	164	-
164	165	-
165	166	-
166	167	-
167	168	-
168	169	-
169	170	-
170	171	-
171	172	-
172	173	-
173	174	-
174	175	-
175	176	-
176	177	-
177	178	-
178	179	-
179	180	-
180	181	-
181	182	-
182	183	-
183	184	-
184	185	-
185	186	-

ТЕКСТОВОЕ ОПИСАНИЕ
местоположения границ населенных пунктов, территориальных зон

Прохождение границы		Описание прохождения границы
от точки	до точки	
1	2	3
186	187	-
187	188	-
188	189	-
189	190	-
190	191	-
191	192	-
192	193	-
193	194	-
194	195	-
195	196	-
196	197	-
197	198	-
198	199	-
199	200	-
200	201	-
201	202	-
202	203	-
203	204	-
204	205	-
205	206	-
206	207	-
207	208	-
208	209	-
209	210	-
210	211	-
211	212	-
212	213	-
213	214	-
214	215	-
215	216	-
216	217	-
217	218	-
218	219	-
219	220	-
220	221	-
221	222	-
222	223	-

ТЕКСТОВОЕ ОПИСАНИЕ
местоположения границ населенных пунктов, территориальных зон

Прохождение границы		Описание прохождения границы
от точки	до точки	
1	2	3
223	224	-
224	225	-
225	226	-
226	227	-
227	228	-
228	229	-
229	230	-
230	231	-
231	232	-
232	233	-
233	234	-
234	235	-
235	236	-
236	237	-
237	238	-
238	239	-
239	240	-
240	241	-
241	242	-
242	243	-
243	244	-
244	245	-
245	246	-
246	247	-
247	248	-
248	249	-
249	250	-
250	251	-
251	252	-
252	253	-
253	254	-
254	255	-
255	256	-
256	257	-
257	258	-
258	259	-
259	260	-

ТЕКСТОВОЕ ОПИСАНИЕ
местоположения границ населенных пунктов, территориальных зон

Прохождение границы		Описание прохождения границы
от точки	до точки	
1	2	3
260	261	-
261	262	-
262	263	-
263	264	-
264	265	-
265	266	-
266	267	-
267	268	-
268	269	-
269	270	-
270	271	-
271	272	-
272	273	-
273	274	-
274	275	-
275	276	-
276	277	-
277	278	-
278	279	-
279	280	-
280	281	-
281	282	-
282	283	-
283	284	-
284	285	-
285	286	-
286	287	-
287	288	-
288	289	-
289	290	-
290	291	-
291	292	-
292	293	-
293	294	-
294	295	-
295	296	-
296	297	-

ТЕКСТОВОЕ ОПИСАНИЕ местоположения границ населенных пунктов, территориальных зон		
Прохождение границы		Описание прохождения границы
от точки	до точки	
1	2	3
297	298	-
298	299	-
299	300	-
300	301	-
301	302	-
302	303	-
303	304	-
304	305	-
305	306	-
306	307	-
307	308	-
308	309	-
309	310	-
310	311	-
311	312	-
312	313	-
313	314	-
314	315	-
315	316	-
316	317	-
317	318	-
318	319	-
319	320	-
320	321	-
321	322	-
322	323	-
323	324	-
324	325	-
325	326	-
326	327	-
327	328	-
328	329	-
329	330	-
330	331	-
331	332	-
332	333	-
333	334	-

ТЕКСТОВОЕ ОПИСАНИЕ
местоположения границ населенных пунктов, территориальных зон

Прохождение границы		Описание прохождения границы
от точки	до точки	
1	2	3
334	335	-
335	336	-
336	337	-
337	338	-
338	339	-
339	340	-
340	341	-
341	342	-
342	343	-
343	344	-
344	345	-
345	346	-
346	347	-
347	348	-
348	349	-
349	350	-
350	351	-
351	352	-
352	353	-
353	354	-
354	355	-
355	356	-
356	357	-
357	358	-
358	359	-
359	360	-
360	361	-
361	362	-
362	363	-
363	364	-
364	365	-
365	366	-
366	367	-
367	368	-
368	369	-
369	370	-
370	371	-

ТЕКСТОВОЕ ОПИСАНИЕ
местоположения границ населенных пунктов, территориальных зон

Прохождение границы		Описание прохождения границы
от точки	до точки	
1	2	3
371	372	-
372	373	-
373	374	-
374	375	-
375	376	-
376	377	-
377	378	-
378	379	-
379	380	-
380	381	-
381	382	-
382	383	-
383	384	-
384	385	-
385	386	-
386	387	-
387	388	-
388	389	-
389	390	-
390	391	-
391	392	-
392	393	-
393	394	-
394	395	-
395	396	-
396	397	-
397	398	-
398	399	-
399	400	-
400	401	-
401	402	-
402	403	-
403	404	-
404	405	-
405	406	-
406	407	-
407	408	-

ТЕКСТОВОЕ ОПИСАНИЕ
местоположения границ населенных пунктов, территориальных зон

Прохождение границы		Описание прохождения границы
от точки	до точки	
1	2	3
408	409	-
409	410	-
410	411	-
411	412	-
412	413	-
413	414	-
414	415	-
415	416	-
416	417	-
417	418	-
418	419	-
419	420	-
420	421	-
421	422	-
422	423	-
423	424	-
424	425	-
425	426	-
426	427	-
427	428	-
428	429	-
429	430	-
430	431	-
431	432	-
432	433	-
433	434	-
434	435	-
435	436	-
436	437	-
437	438	-
438	439	-
439	440	-
440	441	-
441	442	-
442	443	-
443	444	-
444	445	-

ТЕКСТОВОЕ ОПИСАНИЕ
местоположения границ населенных пунктов, территориальных зон

Прохождение границы		Описание прохождения границы
от точки	до точки	
1	2	3
445	446	-
446	447	-
447	448	-
448	449	-
449	450	-
450	451	-
451	452	-
452	453	-
453	454	-
454	455	-
455	456	-
456	457	-
457	458	-
458	459	-
459	460	-
460	461	-
461	462	-
462	463	-
463	464	-
464	465	-
465	466	-
466	467	-
467	468	-
468	469	-
469	470	-
470	471	-
471	472	-
472	473	-
473	474	-
474	475	-
475	476	-
476	477	-
477	478	-
478	479	-
479	480	-
480	481	-
481	482	-

ТЕКСТОВОЕ ОПИСАНИЕ местоположения границ населенных пунктов, территориальных зон		
Прохождение границы		Описание прохождения границы
от точки	до точки	
1	2	3
482	483	-
483	484	-
484	485	-
485	486	-
486	487	-
487	488	-
488	489	-
489	490	-
490	491	-
491	1	-
492	493	-
493	494	-
494	495	-
495	496	-
496	492	-
497	498	-
498	499	-
499	500	-
500	501	-
501	502	-
502	503	-
503	504	-
504	505	-
505	506	-
506	507	-
507	508	-
508	509	-
509	510	-
510	511	-
511	512	-
512	513	-
513	514	-
514	515	-
515	516	-
516	517	-
517	518	-
518	519	-

ТЕКСТОВОЕ ОПИСАНИЕ
местоположения границ населенных пунктов, территориальных зон

Прохождение границы		Описание прохождения границы
от точки	до точки	
1	2	3
519	520	-
520	521	-
521	522	-
522	523	-
523	524	-
524	525	-
525	526	-
526	527	-
527	528	-
528	529	-
529	530	-
530	531	-
531	532	-
532	533	-
533	534	-
534	535	-
535	536	-
536	537	-
537	538	-
538	539	-
539	540	-
540	541	-
541	542	-
542	543	-
543	544	-
544	545	-
545	546	-
546	547	-
547	548	-
548	549	-
549	550	-
550	551	-
551	552	-
552	553	-
553	554	-
554	555	-
555	556	-

ТЕКСТОВОЕ ОПИСАНИЕ
местоположения границ населенных пунктов, территориальных зон

Прохождение границы		Описание прохождения границы
от точки	до точки	
1	2	3
556	557	-
557	558	-
558	559	-
559	560	-
560	561	-
561	562	-
562	563	-
563	564	-
564	565	-
565	566	-
566	567	-
567	568	-
568	569	-
569	570	-
570	571	-
571	572	-
572	573	-
573	574	-
574	575	-
575	576	-
576	577	-
577	578	-
578	579	-
579	580	-
580	581	-
581	582	-
582	583	-
583	584	-
584	585	-
585	586	-
586	587	-
587	588	-
588	589	-
589	590	-
590	591	-
591	592	-
592	593	-

ТЕКСТОВОЕ ОПИСАНИЕ
местоположения границ населенных пунктов, территориальных зон

Прохождение границы		Описание прохождения границы
от точки	до точки	
1	2	3
593	594	-
594	595	-
595	596	-
596	597	-
597	598	-
598	599	-
599	600	-
600	601	-
601	602	-
602	603	-
603	604	-
604	605	-
605	606	-
606	607	-
607	608	-
608	609	-
609	610	-
610	611	-
611	612	-
612	613	-
613	614	-
614	615	-
615	616	-
616	617	-
617	618	-
618	619	-
619	620	-
620	621	-
621	622	-
622	623	-
623	624	-
624	625	-
625	626	-
626	627	-
627	628	-
628	629	-
629	630	-

ТЕКСТОВОЕ ОПИСАНИЕ
местоположения границ населенных пунктов, территориальных зон

Прохождение границы		Описание прохождения границы
от точки	до точки	
1	2	3
630	631	-
631	632	-
632	633	-
633	634	-
634	635	-
635	636	-
636	637	-
637	638	-
638	639	-
639	640	-
640	641	-
641	642	-
642	497	-
643	644	-
644	645	-
645	646	-
646	647	-
647	648	-
648	649	-
649	650	-
650	651	-
651	652	-
652	653	-
653	654	-
654	655	-
655	656	-
656	657	-
657	658	-
658	659	-
659	660	-
660	661	-
661	662	-
662	663	-
663	664	-
664	665	-
665	666	-
666	667	-

ТЕКСТОВОЕ ОПИСАНИЕ
местоположения границ населенных пунктов, территориальных зон

Прохождение границы		Описание прохождения границы
от точки	до точки	
1	2	3
667	668	-
668	669	-
669	670	-
670	671	-
671	672	-
672	673	-
673	674	-
674	675	-
675	676	-
676	677	-
677	678	-
678	679	-
679	680	-
680	681	-
681	682	-
682	683	-
683	684	-
684	685	-
685	686	-
686	687	-
687	688	-
688	689	-
689	690	-
690	691	-
691	692	-
692	693	-
693	694	-
694	695	-
695	696	-
696	697	-
697	698	-
698	699	-
699	700	-
700	701	-
701	702	-
702	703	-
703	704	-

ТЕКСТОВОЕ ОПИСАНИЕ
местоположения границ населенных пунктов, территориальных зон

Прохождение границы		Описание прохождения границы
от точки	до точки	
1	2	3
704	705	-
705	706	-
706	707	-
707	708	-
708	709	-
709	710	-
710	711	-
711	712	-
712	713	-
713	714	-
714	715	-
715	716	-
716	717	-
717	718	-
718	719	-
719	720	-
720	721	-
721	722	-
722	723	-
723	724	-
724	725	-
725	726	-
726	727	-
727	728	-
728	729	-
729	730	-
730	731	-
731	732	-
732	733	-
733	734	-
734	735	-
735	736	-
736	737	-
737	738	-
738	739	-
739	740	-
740	741	-

ТЕКСТОВОЕ ОПИСАНИЕ
местоположения границ населенных пунктов, территориальных зон

Прохождение границы		Описание прохождения границы
от точки	до точки	
1	2	3
741	742	-
742	743	-
743	744	-
744	745	-
745	746	-
746	747	-
747	748	-
748	749	-
749	750	-
750	751	-
751	752	-
752	753	-
753	754	-
754	755	-
755	756	-
756	757	-
757	758	-
758	759	-
759	760	-
760	761	-
761	762	-
762	763	-
763	764	-
764	765	-
765	766	-
766	767	-
767	768	-
768	769	-
769	770	-
770	771	-
771	772	-
772	773	-
773	774	-
774	775	-
775	776	-
776	777	-
777	778	-

ТЕКСТОВОЕ ОПИСАНИЕ местоположения границ населенных пунктов, территориальных зон		
Прохождение границы		Описание прохождения границы
от точки	до точки	
1	2	3
778	779	-
779	780	-
780	781	-
781	782	-
782	783	-
783	784	-
784	785	-
785	786	-
786	787	-
787	788	-
788	789	-
789	790	-
790	791	-
791	792	-
792	793	-
793	794	-
794	795	-
795	796	-
796	797	-
797	798	-
798	799	-
799	800	-
800	801	-
801	802	-
802	803	-
803	804	-
804	805	-
805	806	-
806	807	-
807	808	-
808	809	-
809	810	-
810	811	-
811	812	-
812	813	-
813	814	-
814	815	-

ТЕКСТОВОЕ ОПИСАНИЕ
местоположения границ населенных пунктов, территориальных зон

Прохождение границы		Описание прохождения границы
от точки	до точки	
1	2	3
815	816	-
816	817	-
817	818	-
818	819	-
819	820	-
820	821	-
821	822	-
822	823	-
823	824	-
824	825	-
825	826	-
826	827	-
827	828	-
828	829	-
829	830	-
830	831	-
831	832	-
832	833	-
833	834	-
834	835	-
835	836	-
836	837	-
837	838	-
838	839	-
839	840	-
840	841	-
841	842	-
842	843	-
843	844	-
844	845	-
845	846	-
846	847	-
847	848	-
848	849	-
849	850	-
850	851	-
851	852	-

ТЕКСТОВОЕ ОПИСАНИЕ
местоположения границ населенных пунктов, территориальных зон

Прохождение границы		Описание прохождения границы
от точки	до точки	
1	2	3
852	853	-
853	854	-
854	855	-
855	856	-
856	857	-
857	858	-
858	859	-
859	860	-
860	861	-
861	862	-
862	863	-
863	864	-
864	865	-
865	866	-
866	867	-
867	868	-
868	869	-
869	870	-
870	871	-
871	872	-
872	873	-
873	874	-
874	875	-
875	876	-
876	877	-
877	878	-
878	879	-
879	880	-
880	881	-
881	882	-
882	883	-
883	884	-
884	885	-
885	886	-
886	887	-
887	888	-
888	889	-

ТЕКСТОВОЕ ОПИСАНИЕ
местоположения границ населенных пунктов, территориальных зон

Прохождение границы		Описание прохождения границы
от точки	до точки	
1	2	3
889	890	-
890	891	-
891	892	-
892	893	-
893	894	-
894	895	-
895	896	-
896	897	-
897	898	-
898	899	-
899	900	-
900	901	-
901	902	-
902	903	-
903	904	-
904	905	-
905	906	-
906	907	-
907	908	-
908	909	-
909	910	-
910	911	-
911	912	-
912	913	-
913	914	-
914	915	-
915	916	-
916	917	-
917	918	-
918	919	-
919	920	-
920	921	-
921	922	-
922	923	-
923	924	-
924	925	-
925	926	-

ТЕКСТОВОЕ ОПИСАНИЕ
местоположения границ населенных пунктов, территориальных зон

Прохождение границы		Описание прохождения границы
от точки	до точки	
1	2	3
926	927	-
927	928	-
928	929	-
929	930	-
930	931	-
931	932	-
932	933	-
933	934	-
934	935	-
935	936	-
936	937	-
937	938	-
938	939	-
939	940	-
940	941	-
941	942	-
942	943	-
943	944	-
944	945	-
945	946	-
946	947	-
947	948	-
948	949	-
949	950	-
950	951	-
951	952	-
952	953	-
953	954	-
954	955	-
955	956	-
956	957	-
957	958	-
958	959	-
959	960	-
960	961	-
961	962	-
962	963	-

ТЕКСТОВОЕ ОПИСАНИЕ
местоположения границ населенных пунктов, территориальных зон

Прохождение границы		Описание прохождения границы
от точки	до точки	
1	2	3
963	964	-
964	965	-
965	966	-
966	967	-
967	968	-
968	969	-
969	970	-
970	971	-
971	972	-
972	973	-
973	974	-
974	975	-
975	976	-
976	977	-
977	978	-
978	979	-
979	980	-
980	981	-
981	982	-
982	983	-
983	984	-
984	985	-
985	986	-
986	987	-
987	988	-
988	989	-
989	990	-
990	991	-
991	992	-
992	993	-
993	994	-
994	995	-
995	996	-
996	997	-
997	998	-
998	999	-
999	1000	-

ТЕКСТОВОЕ ОПИСАНИЕ
местоположения границ населенных пунктов, территориальных зон

Прохождение границы		Описание прохождения границы
от точки	до точки	
1	2	3
1000	1001	-
1001	1002	-
1002	1003	-
1003	1004	-
1004	1005	-
1005	1006	-
1006	1007	-
1007	1008	-
1008	1009	-
1009	1010	-
1010	1011	-
1011	1012	-
1012	1013	-
1013	1014	-
1014	1015	-
1015	1016	-
1016	1017	-
1017	1018	-
1018	1019	-
1019	1020	-
1020	1021	-
1021	1022	-
1022	1023	-
1023	1024	-
1024	1025	-
1025	1026	-
1026	1027	-
1027	1028	-
1028	1029	-
1029	1030	-
1030	1031	-
1031	1032	-
1032	1033	-
1033	1034	-
1034	1035	-
1035	1036	-
1036	1037	-

ТЕКСТОВОЕ ОПИСАНИЕ местоположения границ населенных пунктов, территориальных зон		
Прохождение границы		Описание прохождения границы
от точки	до точки	
1	2	3
1037	1038	-
1038	1039	-
1039	1040	-
1040	1041	-
1041	1042	-
1042	1043	-
1043	1044	-
1044	1045	-
1045	1046	-
1046	1047	-
1047	1048	-
1048	1049	-
1049	1050	-
1050	1051	-
1051	1052	-
1052	1053	-
1053	1054	-
1054	1055	-
1055	1056	-
1056	1057	-
1057	1058	-
1058	1059	-
1059	1060	-
1060	1061	-
1061	1062	-
1062	1063	-
1063	1064	-
1064	1065	-
1065	1066	-
1066	643	-
1067	1068	-
1068	1069	-
1069	1070	-
1070	1071	-
1071	1072	-
1072	1073	-
1073	1074	-

ТЕКСТОВОЕ ОПИСАНИЕ местоположения границ населенных пунктов, территориальных зон		
Прохождение границы		Описание прохождения границы
от точки	до точки	
1	2	3
1074	1075	-
1075	1076	-
1076	1077	-
1077	1078	-
1078	1079	-
1079	1080	-
1080	1081	-
1081	1082	-
1082	1083	-
1083	1084	-
1084	1085	-
1085	1086	-
1086	1087	-
1087	1088	-
1088	1089	-
1089	1090	-
1090	1091	-
1091	1092	-
1092	1093	-
1093	1094	-
1094	1095	-
1095	1096	-
1096	1097	-
1097	1098	-
1098	1099	-
1099	1100	-
1100	1101	-
1101	1102	-
1102	1103	-
1103	1104	-
1104	1105	-
1105	1106	-
1106	1107	-
1107	1108	-
1108	1109	-
1109	1110	-
1110	1111	-

ТЕКСТОВОЕ ОПИСАНИЕ местоположения границ населенных пунктов, территориальных зон		
Прохождение границы		Описание прохождения границы
от точки	до точки	
1	2	3
1111	1112	-
1112	1113	-
1113	1114	-
1114	1115	-
1115	1116	-
1116	1117	-
1117	1118	-
1118	1119	-
1119	1120	-
1120	1121	-
1121	1122	-
1122	1123	-
1123	1124	-
1124	1125	-
1125	1126	-
1126	1127	-
1127	1128	-
1128	1129	-
1129	1130	-
1130	1131	-
1131	1132	-
1132	1133	-
1133	1134	-
1134	1135	-
1135	1136	-
1136	1137	-
1137	1138	-
1138	1139	-
1139	1140	-
1140	1141	-
1141	1142	-
1142	1143	-
1143	1144	-
1144	1145	-
1145	1146	-
1146	1147	-
1147	1148	-

ТЕКСТОВОЕ ОПИСАНИЕ местоположения границ населенных пунктов, территориальных зон		
Прохождение границы		Описание прохождения границы
от точки	до точки	
1	2	3
1148	1149	-
1149	1150	-
1150	1151	-
1151	1152	-
1152	1153	-
1153	1154	-
1154	1155	-
1155	1156	-
1156	1157	-
1157	1158	-
1158	1159	-
1159	1160	-
1160	1161	-
1161	1162	-
1162	1163	-
1163	1164	-
1164	1165	-
1165	1166	-
1166	1167	-
1167	1168	-
1168	1169	-
1169	1170	-
1170	1171	-
1171	1172	-
1172	1173	-
1173	1174	-
1174	1175	-
1175	1176	-
1176	1177	-
1177	1178	-
1178	1179	-
1179	1180	-
1180	1181	-
1181	1182	-
1182	1183	-
1183	1184	-
1184	1185	-

ТЕКСТОВОЕ ОПИСАНИЕ местоположения границ населенных пунктов, территориальных зон		
Прохождение границы		Описание прохождения границы
от точки	до точки	
1	2	3
1185	1186	-
1186	1187	-
1187	1188	-
1188	1189	-
1189	1190	-
1190	1191	-
1191	1192	-
1192	1193	-
1193	1194	-
1194	1195	-
1195	1196	-
1196	1197	-
1197	1198	-
1198	1199	-
1199	1200	-
1200	1201	-
1201	1202	-
1202	1203	-
1203	1204	-
1204	1205	-
1205	1206	-
1206	1207	-
1207	1208	-
1208	1209	-
1209	1210	-
1210	1211	-
1211	1212	-
1212	1213	-
1213	1214	-
1214	1215	-
1215	1216	-
1216	1217	-
1217	1218	-
1218	1219	-
1219	1220	-
1220	1221	-
1221	1222	-

ТЕКСТОВОЕ ОПИСАНИЕ местоположения границ населенных пунктов, территориальных зон		
Прохождение границы		Описание прохождения границы
от точки	до точки	
1	2	3
1222	1223	-
1223	1224	-
1224	1225	-
1225	1226	-
1226	1227	-
1227	1228	-
1228	1229	-
1229	1230	-
1230	1231	-
1231	1232	-
1232	1233	-
1233	1234	-
1234	1235	-
1235	1236	-
1236	1237	-
1237	1238	-
1238	1239	-
1239	1240	-
1240	1241	-
1241	1242	-
1242	1243	-
1243	1244	-
1244	1245	-
1245	1246	-
1246	1247	-
1247	1248	-
1248	1249	-
1249	1250	-
1250	1251	-
1251	1252	-
1252	1253	-
1253	1254	-
1254	1255	-
1255	1256	-
1256	1257	-
1257	1258	-
1258	1259	-

ТЕКСТОВОЕ ОПИСАНИЕ местоположения границ населенных пунктов, территориальных зон		
Прохождение границы		Описание прохождения границы
от точки	до точки	
1	2	3
1259	1260	-
1260	1261	-
1261	1262	-
1262	1263	-
1263	1264	-
1264	1265	-
1265	1266	-
1266	1267	-
1267	1268	-
1268	1269	-
1269	1270	-
1270	1271	-
1271	1272	-
1272	1273	-
1273	1274	-
1274	1275	-
1275	1067	-
1276	1277	-
1277	1278	-
1278	1279	-
1279	1280	-
1280	1281	-
1281	1282	-
1282	1283	-
1283	1284	-
1284	1285	-
1285	1286	-
1286	1287	-
1287	1288	-
1288	1276	-
1289	1290	-
1290	1291	-
1291	1292	-
1292	1293	-
1293	1294	-
1294	1295	-
1295	1289	-

ТЕКСТОВОЕ ОПИСАНИЕ местоположения границ населенных пунктов, территориальных зон		
Прохождение границы		Описание прохождения границы
от точки	до точки	
1	2	3
1296	1297	-
1297	1298	-
1298	1299	-
1299	1300	-
1300	1301	-
1301	1302	-
1302	1303	-
1303	1304	-
1304	1305	-
1305	1306	-
1306	1307	-
1307	1308	-
1308	1309	-
1309	1310	-
1310	1311	-
1311	1312	-
1312	1313	-
1313	1314	-
1314	1315	-
1315	1316	-
1316	1317	-
1317	1318	-
1318	1319	-
1319	1320	-
1320	1321	-
1321	1322	-
1322	1323	-
1323	1324	-
1324	1325	-
1325	1326	-
1326	1327	-
1327	1328	-
1328	1296	-
1329	1330	-
1330	1331	-
1331	1332	-
1332	1333	-

ТЕКСТОВОЕ ОПИСАНИЕ местоположения границ населенных пунктов, территориальных зон		
Прохождение границы		Описание прохождения границы
от точки	до точки	
1	2	3
1333	1334	-
1334	1335	-
1335	1336	-
1336	1337	-
1337	1338	-
1338	1339	-
1339	1340	-
1340	1341	-
1341	1342	-
1342	1343	-
1343	1344	-
1344	1329	-
1345	1346	-
1346	1347	-
1347	1348	-
1348	1349	-
1349	1350	-
1350	1351	-
1351	1352	-
1352	1353	-
1353	1354	-
1354	1355	-
1355	1356	-
1356	1357	-
1357	1358	-
1358	1359	-
1359	1360	-
1360	1361	-
1361	1362	-
1362	1363	-
1363	1364	-
1364	1365	-
1365	1366	-
1366	1367	-
1367	1368	-
1368	1369	-
1369	1370	-

ТЕКСТОВОЕ ОПИСАНИЕ местоположения границ населенных пунктов, территориальных зон		
Прохождение границы		Описание прохождения границы
от точки	до точки	
1	2	3
1370	1371	-
1371	1372	-
1372	1373	-
1373	1374	-
1374	1375	-
1375	1376	-
1376	1377	-
1377	1378	-
1378	1379	-
1379	1380	-
1380	1381	-
1381	1382	-
1382	1383	-
1383	1345	-
1384	1385	-
1385	1386	-
1386	1387	-
1387	1388	-
1388	1389	-
1389	1390	-
1390	1391	-
1391	1392	-
1392	1393	-
1393	1394	-
1394	1395	-
1395	1396	-
1396	1397	-
1397	1398	-
1398	1399	-
1399	1400	-
1400	1401	-
1401	1402	-
1402	1403	-
1403	1404	-
1404	1405	-
1405	1406	-
1406	1407	-

ТЕКСТОВОЕ ОПИСАНИЕ
местоположения границ населенных пунктов, территориальных зон

Прохождение границы		Описание прохождения границы
от точки	до точки	
1	2	3
1407	1408	-
1408	1409	-
1409	1410	-
1410	1411	-
1411	1412	-
1412	1413	-
1413	1414	-
1414	1415	-
1415	1416	-
1416	1417	-
1417	1418	-
1418	1419	-
1419	1420	-
1420	1421	-
1421	1422	-
1422	1423	-
1423	1424	-
1424	1425	-
1425	1426	-
1426	1427	-
1427	1428	-
1428	1429	-
1429	1430	-
1430	1431	-
1431	1384	-
1432	1433	-
1433	1434	-
1434	1435	-
1435	1436	-
1436	1437	-
1437	1438	-
1438	1439	-
1439	1440	-
1440	1441	-
1441	1442	-
1442	1443	-
1443	1432	-

ТЕКСТОВОЕ ОПИСАНИЕ местоположения границ населенных пунктов, территориальных зон		
Прохождение границы		Описание прохождения границы
от точки	до точки	
1	2	3
1444	1445	-
1445	1446	-
1446	1447	-
1447	1448	-
1448	1449	-
1449	1450	-
1450	1451	-
1451	1452	-
1452	1453	-
1453	1454	-
1454	1455	-
1455	1456	-
1456	1457	-
1457	1458	-
1458	1459	-
1459	1460	-
1460	1461	-
1461	1462	-
1462	1463	-
1463	1464	-
1464	1465	-
1465	1466	-
1466	1467	-
1467	1468	-
1468	1469	-
1469	1470	-
1470	1471	-
1471	1472	-
1472	1473	-
1473	1474	-
1474	1475	-
1475	1476	-
1476	1477	-
1477	1478	-
1478	1479	-
1479	1480	-
1480	1481	-

ТЕКСТОВОЕ ОПИСАНИЕ местоположения границ населенных пунктов, территориальных зон		
Прохождение границы		Описание прохождения границы
от точки	до точки	
1	2	3
1481	1482	-
1482	1444	-
1483	1484	-
1484	1485	-
1485	1486	-
1486	1487	-
1487	1488	-
1488	1489	-
1489	1490	-
1490	1491	-
1491	1492	-
1492	1493	-
1493	1494	-
1494	1495	-
1495	1496	-
1496	1497	-
1497	1498	-
1498	1499	-
1499	1500	-
1500	1501	-
1501	1502	-
1502	1503	-
1503	1504	-
1504	1505	-
1505	1506	-
1506	1507	-
1507	1508	-
1508	1509	-
1509	1510	-
1510	1483	-
1511	1512	-
1512	1513	-
1513	1514	-
1514	1515	-
1515	1516	-
1516	1517	-
1517	1518	-

ТЕКСТОВОЕ ОПИСАНИЕ местоположения границ населенных пунктов, территориальных зон		
Прохождение границы		Описание прохождения границы
от точки	до точки	
1	2	3
1518	1519	-
1519	1520	-
1520	1521	-
1521	1522	-
1522	1523	-
1523	1524	-
1524	1525	-
1525	1526	-
1526	1527	-
1527	1528	-
1528	1529	-
1529	1530	-
1530	1531	-
1531	1532	-
1532	1533	-
1533	1534	-
1534	1535	-
1535	1536	-
1536	1537	-
1537	1538	-
1538	1539	-
1539	1540	-
1540	1541	-
1541	1542	-
1542	1543	-
1543	1544	-
1544	1545	-
1545	1546	-
1546	1547	-
1547	1548	-
1548	1549	-
1549	1550	-
1550	1551	-
1551	1552	-
1552	1553	-
1553	1554	-
1554	1555	-

ТЕКСТОВОЕ ОПИСАНИЕ местоположения границ населенных пунктов, территориальных зон		
Прохождение границы		Описание прохождения границы
от точки	до точки	
1	2	3
1555	1511	-
1556	1557	-
1557	1558	-
1558	1559	-
1559	1560	-
1560	1561	-
1561	1562	-
1562	1563	-
1563	1564	-
1564	1565	-
1565	1566	-
1566	1567	-
1567	1568	-
1568	1569	-
1569	1570	-
1570	1571	-
1571	1556	-
1572	1573	-
1573	1574	-
1574	1575	-
1575	1576	-
1576	1577	-
1577	1578	-
1578	1579	-
1579	1580	-
1580	1581	-
1581	1582	-
1582	1583	-
1583	1584	-
1584	1585	-
1585	1586	-
1586	1587	-
1587	1588	-
1588	1589	-
1589	1590	-
1590	1591	-
1591	1592	-

ТЕКСТОВОЕ ОПИСАНИЕ
местоположения границ населенных пунктов, территориальных зон

Прохождение границы		Описание прохождения границы
от точки	до точки	
1	2	3
1592	1593	-
1593	1594	-
1594	1595	-
1595	1596	-
1596	1597	-
1597	1598	-
1598	1599	-
1599	1600	-
1600	1601	-
1601	1602	-
1602	1603	-
1603	1604	-
1604	1605	-
1605	1606	-
1606	1607	-
1607	1608	-
1608	1609	-
1609	1610	-
1610	1611	-
1611	1612	-
1612	1613	-
1613	1614	-
1614	1615	-
1615	1616	-
1616	1617	-
1617	1618	-
1618	1619	-
1619	1620	-
1620	1621	-
1621	1622	-
1622	1623	-
1623	1624	-
1624	1625	-
1625	1626	-
1626	1627	-
1627	1628	-
1628	1629	-

ТЕКСТОВОЕ ОПИСАНИЕ местоположения границ населенных пунктов, территориальных зон		
Прохождение границы		Описание прохождения границы
от точки	до точки	
1	2	3
1629	1630	-
1630	1631	-
1631	1632	-
1632	1572	-
1633	1634	-
1634	1635	-
1635	1636	-
1636	1637	-
1637	1638	-
1638	1639	-
1639	1640	-
1640	1641	-
1641	1642	-
1642	1643	-
1643	1644	-
1644	1645	-
1645	1646	-
1646	1647	-
1647	1648	-
1648	1649	-
1649	1650	-
1650	1651	-
1651	1652	-
1652	1653	-
1653	1654	-
1654	1655	-
1655	1656	-
1656	1657	-
1657	1658	-
1658	1659	-
1659	1660	-
1660	1661	-
1661	1662	-
1662	1663	-
1663	1664	-
1664	1665	-
1665	1666	-

ТЕКСТОВОЕ ОПИСАНИЕ
местоположения границ населенных пунктов, территориальных зон

Прохождение границы		Описание прохождения границы
от точки	до точки	
1	2	3
1666	1667	-
1667	1668	-
1668	1669	-
1669	1670	-
1670	1671	-
1671	1672	-
1672	1673	-
1673	1674	-
1674	1675	-
1675	1676	-
1676	1677	-
1677	1678	-
1678	1679	-
1679	1680	-
1680	1681	-
1681	1682	-
1682	1683	-
1683	1684	-
1684	1685	-
1685	1686	-
1686	1687	-
1687	1688	-
1688	1689	-
1689	1690	-
1690	1691	-
1691	1692	-
1692	1693	-
1693	1694	-
1694	1695	-
1695	1696	-
1696	1697	-
1697	1698	-
1698	1699	-
1699	1700	-
1700	1701	-
1701	1702	-
1702	1703	-

ТЕКСТОВОЕ ОПИСАНИЕ
местоположения границ населенных пунктов, территориальных зон

Прохождение границы		Описание прохождения границы
от точки	до точки	
1	2	3
1703	1704	-
1704	1705	-
1705	1706	-
1706	1707	-
1707	1708	-
1708	1709	-
1709	1710	-
1710	1711	-
1711	1712	-
1712	1713	-
1713	1714	-
1714	1715	-
1715	1716	-
1716	1717	-
1717	1718	-
1718	1719	-
1719	1720	-
1720	1721	-
1721	1722	-
1722	1723	-
1723	1724	-
1724	1725	-
1725	1726	-
1726	1727	-
1727	1728	-
1728	1729	-
1729	1730	-
1730	1731	-
1731	1732	-
1732	1733	-
1733	1734	-
1734	1735	-
1735	1736	-
1736	1737	-
1737	1738	-
1738	1739	-
1739	1740	-

ТЕКСТОВОЕ ОПИСАНИЕ местоположения границ населенных пунктов, территориальных зон		
Прохождение границы		Описание прохождения границы
от точки	до точки	
1	2	3
1740	1741	-
1741	1742	-
1742	1743	-
1743	1744	-
1744	1745	-
1745	1746	-
1746	1747	-
1747	1748	-
1748	1749	-
1749	1750	-
1750	1751	-
1751	1752	-
1752	1753	-
1753	1754	-
1754	1755	-
1755	1756	-
1756	1757	-
1757	1758	-
1758	1759	-
1759	1760	-
1760	1761	-
1761	1762	-
1762	1763	-
1763	1764	-
1764	1765	-
1765	1766	-
1766	1767	-
1767	1768	-
1768	1769	-
1769	1770	-
1770	1771	-
1771	1772	-
1772	1773	-
1773	1774	-
1774	1775	-
1775	1776	-
1776	1777	-

ТЕКСТОВОЕ ОПИСАНИЕ
местоположения границ населенных пунктов, территориальных зон

Прохождение границы		Описание прохождения границы
от точки	до точки	
1	2	3
1777	1778	-
1778	1779	-
1779	1780	-
1780	1781	-
1781	1782	-
1782	1783	-
1783	1784	-
1784	1785	-
1785	1786	-
1786	1787	-
1787	1788	-
1788	1789	-
1789	1790	-
1790	1791	-
1791	1792	-
1792	1793	-
1793	1794	-
1794	1795	-
1795	1796	-
1796	1797	-
1797	1798	-
1798	1799	-
1799	1800	-
1800	1801	-
1801	1802	-
1802	1803	-
1803	1804	-
1804	1805	-
1805	1806	-
1806	1807	-
1807	1808	-
1808	1809	-
1809	1810	-
1810	1811	-
1811	1812	-
1812	1813	-
1813	1814	-

ТЕКСТОВОЕ ОПИСАНИЕ местоположения границ населенных пунктов, территориальных зон		
Прохождение границы		Описание прохождения границы
от точки	до точки	
1	2	3
1814	1815	-
1815	1816	-
1816	1817	-
1817	1818	-
1818	1819	-
1819	1820	-
1820	1821	-
1821	1822	-
1822	1823	-
1823	1824	-
1824	1825	-
1825	1826	-
1826	1827	-
1827	1828	-
1828	1829	-
1829	1830	-
1830	1831	-
1831	1832	-
1832	1833	-
1833	1834	-
1834	1835	-
1835	1836	-
1836	1837	-
1837	1838	-
1838	1839	-
1839	1840	-
1840	1841	-
1841	1842	-
1842	1843	-
1843	1844	-
1844	1845	-
1845	1846	-
1846	1847	-
1847	1848	-
1848	1849	-
1849	1850	-
1850	1851	-

ТЕКСТОВОЕ ОПИСАНИЕ местоположения границ населенных пунктов, территориальных зон		
Прохождение границы		Описание прохождения границы
от точки	до точки	
1	2	3
1851	1852	-
1852	1853	-
1853	1854	-
1854	1855	-
1855	1856	-
1856	1857	-
1857	1858	-
1858	1859	-
1859	1860	-
1860	1861	-
1861	1862	-
1862	1863	-
1863	1864	-
1864	1865	-
1865	1866	-
1866	1867	-
1867	1868	-
1868	1869	-
1869	1870	-
1870	1871	-
1871	1633	-
1872	1873	-
1873	1874	-
1874	1875	-
1875	1876	-
1876	1877	-
1877	1878	-
1878	1879	-
1879	1880	-
1880	1881	-
1881	1882	-
1882	1883	-
1883	1884	-
1884	1885	-
1885	1886	-
1886	1887	-
1887	1888	-

ТЕКСТОВОЕ ОПИСАНИЕ местоположения границ населенных пунктов, территориальных зон		
Прохождение границы		Описание прохождения границы
от точки	до точки	
1	2	3
1888	1872	-
1889	1890	-
1890	1891	-
1891	1892	-
1892	1893	-
1893	1894	-
1894	1895	-
1895	1896	-
1896	1897	-
1897	1898	-
1898	1899	-
1899	1900	-
1900	1901	-
1901	1902	-
1902	1903	-
1903	1904	-
1904	1905	-
1905	1906	-
1906	1907	-
1907	1908	-
1908	1909	-
1909	1910	-
1910	1911	-
1911	1912	-
1912	1913	-
1913	1914	-
1914	1915	-
1915	1916	-
1916	1917	-
1917	1918	-
1918	1919	-
1919	1920	-
1920	1889	-
1921	1922	-
1922	1923	-
1923	1924	-
1924	1925	-

ТЕКСТОВОЕ ОПИСАНИЕ
местоположения границ населенных пунктов, территориальных зон

Прохождение границы		Описание прохождения границы
от точки	до точки	
1	2	3
1925	1926	-
1926	1927	-
1927	1928	-
1928	1929	-
1929	1930	-
1930	1931	-
1931	1932	-
1932	1933	-
1933	1934	-
1934	1935	-
1935	1936	-
1936	1937	-
1937	1938	-
1938	1939	-
1939	1940	-
1940	1941	-
1941	1942	-
1942	1943	-
1943	1944	-
1944	1945	-
1945	1946	-
1946	1947	-
1947	1948	-
1948	1949	-
1949	1950	-
1950	1951	-
1951	1952	-
1952	1953	-
1953	1954	-
1954	1955	-
1955	1956	-
1956	1957	-
1957	1958	-
1958	1959	-
1959	1960	-
1960	1961	-
1961	1962	-

ТЕКСТОВОЕ ОПИСАНИЕ
местоположения границ населенных пунктов, территориальных зон

Прохождение границы		Описание прохождения границы
от точки	до точки	
1	2	3
1962	1963	-
1963	1964	-
1964	1965	-
1965	1966	-
1966	1967	-
1967	1968	-
1968	1969	-
1969	1970	-
1970	1971	-
1971	1972	-
1972	1973	-
1973	1974	-
1974	1975	-
1975	1976	-
1976	1977	-
1977	1978	-
1978	1979	-
1979	1980	-
1980	1981	-
1981	1982	-
1982	1983	-
1983	1984	-
1984	1985	-
1985	1986	-
1986	1987	-
1987	1988	-
1988	1989	-
1989	1990	-
1990	1991	-
1991	1992	-
1992	1993	-
1993	1994	-
1994	1995	-
1995	1996	-
1996	1997	-
1997	1998	-
1998	1999	-

ТЕКСТОВОЕ ОПИСАНИЕ
местоположения границ населенных пунктов, территориальных зон

Прохождение границы		Описание прохождения границы
от точки	до точки	
1	2	3
1999	2000	-
2000	2001	-
2001	2002	-
2002	2003	-
2003	2004	-
2004	2005	-
2005	2006	-
2006	2007	-
2007	2008	-
2008	2009	-
2009	2010	-
2010	2011	-
2011	2012	-
2012	2013	-
2013	2014	-
2014	2015	-
2015	2016	-
2016	2017	-
2017	2018	-
2018	2019	-
2019	2020	-
2020	2021	-
2021	2022	-
2022	2023	-
2023	2024	-
2024	2025	-
2025	2026	-
2026	2027	-
2027	2028	-
2028	2029	-
2029	2030	-
2030	2031	-
2031	2032	-
2032	2033	-
2033	2034	-
2034	2035	-
2035	2036	-

ТЕКСТОВОЕ ОПИСАНИЕ
местоположения границ населенных пунктов, территориальных зон

Прохождение границы		Описание прохождения границы
от точки	до точки	
1	2	3
2036	2037	-
2037	2038	-
2038	2039	-
2039	2040	-
2040	2041	-
2041	2042	-
2042	2043	-
2043	2044	-
2044	2045	-
2045	2046	-
2046	2047	-
2047	2048	-
2048	2049	-
2049	2050	-
2050	2051	-
2051	2052	-
2052	2053	-
2053	2054	-
2054	1921	-
2055	2056	-
2056	2057	-
2057	2058	-
2058	2059	-
2059	2060	-
2060	2061	-
2061	2062	-
2062	2063	-
2063	2064	-
2064	2065	-
2065	2066	-
2066	2067	-
2067	2068	-
2068	2069	-
2069	2070	-
2070	2071	-
2071	2072	-
2072	2073	-

ТЕКСТОВОЕ ОПИСАНИЕ
местоположения границ населенных пунктов, территориальных зон

Прохождение границы		Описание прохождения границы
от точки	до точки	
1	2	3
2073	2074	-
2074	2075	-
2075	2076	-
2076	2077	-
2077	2078	-
2078	2079	-
2079	2080	-
2080	2081	-
2081	2082	-
2082	2083	-
2083	2084	-
2084	2055	-
2085	2086	-
2086	2087	-
2087	2088	-
2088	2089	-
2089	2090	-
2090	2091	-
2091	2092	-
2092	2093	-
2093	2094	-
2094	2095	-
2095	2096	-
2096	2097	-
2097	2098	-
2098	2099	-
2099	2100	-
2100	2101	-
2101	2102	-
2102	2103	-
2103	2104	-
2104	2105	-
2105	2106	-
2106	2107	-
2107	2108	-
2108	2109	-
2109	2085	-

ТЕКСТОВОЕ ОПИСАНИЕ местоположения границ населенных пунктов, территориальных зон		
Прохождение границы		Описание прохождения границы
от точки	до точки	
1	2	3
2110	2111	-
2111	2112	-
2112	2113	-
2113	2114	-
2114	2115	-
2115	2116	-
2116	2117	-
2117	2118	-
2118	2119	-
2119	2120	-
2120	2121	-
2121	2122	-
2122	2123	-
2123	2124	-
2124	2125	-
2125	2126	-
2126	2127	-
2127	2110	-
2128	2129	-
2129	2130	-
2130	2131	-
2131	2132	-
2132	2133	-
2133	2134	-
2134	2135	-
2135	2136	-
2136	2137	-
2137	2138	-
2138	2139	-
2139	2140	-
2140	2141	-
2141	2142	-
2142	2143	-
2143	2144	-
2144	2145	-
2145	2146	-
2146	2147	-

ТЕКСТОВОЕ ОПИСАНИЕ
местоположения границ населенных пунктов, территориальных зон

Прохождение границы		Описание прохождения границы
от точки	до точки	
1	2	3
2147	2148	-
2148	2149	-
2149	2150	-
2150	2151	-
2151	2152	-
2152	2153	-
2153	2154	-
2154	2155	-
2155	2156	-
2156	2157	-
2157	2158	-
2158	2159	-
2159	2160	-
2160	2161	-
2161	2162	-
2162	2163	-
2163	2164	-
2164	2165	-
2165	2166	-
2166	2167	-
2167	2168	-
2168	2169	-
2169	2170	-
2170	2171	-
2171	2172	-
2172	2173	-
2173	2174	-
2174	2175	-
2175	2176	-
2176	2177	-
2177	2178	-
2178	2179	-
2179	2180	-
2180	2181	-
2181	2182	-
2182	2183	-
2183	2184	-

ТЕКСТОВОЕ ОПИСАНИЕ местоположения границ населенных пунктов, территориальных зон		
Прохождение границы		Описание прохождения границы
от точки	до точки	
1	2	3
2184	2185	-
2185	2186	-
2186	2187	-
2187	2188	-
2188	2189	-
2189	2190	-
2190	2191	-
2191	2192	-
2192	2193	-
2193	2194	-
2194	2195	-
2195	2196	-
2196	2197	-
2197	2198	-
2198	2199	-
2199	2200	-
2200	2201	-
2201	2202	-
2202	2203	-
2203	2204	-
2204	2205	-
2205	2206	-
2206	2207	-
2207	2208	-
2208	2209	-
2209	2210	-
2210	2211	-
2211	2212	-
2212	2213	-
2213	2214	-
2214	2215	-
2215	2216	-
2216	2217	-
2217	2218	-
2218	2219	-
2219	2220	-
2220	2221	-

ТЕКСТОВОЕ ОПИСАНИЕ
местоположения границ населенных пунктов, территориальных зон

Прохождение границы		Описание прохождения границы
от точки	до точки	
1	2	3
2221	2222	-
2222	2223	-
2223	2224	-
2224	2225	-
2225	2226	-
2226	2227	-
2227	2228	-
2228	2229	-
2229	2230	-
2230	2231	-
2231	2232	-
2232	2233	-
2233	2234	-
2234	2235	-
2235	2236	-
2236	2237	-
2237	2238	-
2238	2239	-
2239	2240	-
2240	2241	-
2241	2242	-
2242	2243	-
2243	2244	-
2244	2245	-
2245	2246	-
2246	2247	-
2247	2248	-
2248	2249	-
2249	2250	-
2250	2251	-
2251	2252	-
2252	2253	-
2253	2254	-
2254	2255	-
2255	2256	-
2256	2257	-
2257	2258	-

ТЕКСТОВОЕ ОПИСАНИЕ местоположения границ населенных пунктов, территориальных зон		
Прохождение границы		Описание прохождения границы
от точки	до точки	
1	2	3
2258	2259	-
2259	2260	-
2260	2261	-
2261	2262	-
2262	2263	-
2263	2264	-
2264	2265	-
2265	2266	-
2266	2267	-
2267	2268	-
2268	2269	-
2269	2270	-
2270	2271	-
2271	2272	-
2272	2273	-
2273	2274	-
2274	2275	-
2275	2276	-
2276	2277	-
2277	2278	-
2278	2279	-
2279	2280	-
2280	2281	-
2281	2282	-
2282	2283	-
2283	2284	-
2284	2285	-
2285	2286	-
2286	2287	-
2287	2288	-
2288	2289	-
2289	2290	-
2290	2291	-
2291	2292	-
2292	2293	-
2293	2294	-
2294	2295	-

ТЕКСТОВОЕ ОПИСАНИЕ
местоположения границ населенных пунктов, территориальных зон

Прохождение границы		Описание прохождения границы
от точки	до точки	
1	2	3
2295	2296	-
2296	2297	-
2297	2298	-
2298	2299	-
2299	2300	-
2300	2301	-
2301	2302	-
2302	2303	-
2303	2304	-
2304	2305	-
2305	2306	-
2306	2307	-
2307	2308	-
2308	2309	-
2309	2310	-
2310	2311	-
2311	2312	-
2312	2313	-
2313	2314	-
2314	2315	-
2315	2316	-
2316	2317	-
2317	2318	-
2318	2319	-
2319	2320	-
2320	2321	-
2321	2322	-
2322	2323	-
2323	2324	-
2324	2325	-
2325	2326	-
2326	2327	-
2327	2328	-
2328	2329	-
2329	2330	-
2330	2331	-
2331	2332	-

ТЕКСТОВОЕ ОПИСАНИЕ
местоположения границ населенных пунктов, территориальных зон

Прохождение границы		Описание прохождения границы
от точки	до точки	
1	2	3
2332	2333	-
2333	2334	-
2334	2335	-
2335	2336	-
2336	2337	-
2337	2338	-
2338	2339	-
2339	2340	-
2340	2341	-
2341	2342	-
2342	2343	-
2343	2344	-
2344	2345	-
2345	2346	-
2346	2347	-
2347	2348	-
2348	2349	-
2349	2350	-
2350	2351	-
2351	2352	-
2352	2353	-
2353	2354	-
2354	2355	-
2355	2356	-
2356	2357	-
2357	2358	-
2358	2359	-
2359	2360	-
2360	2361	-
2361	2362	-
2362	2363	-
2363	2364	-
2364	2365	-
2365	2366	-
2366	2367	-
2367	2368	-
2368	2369	-

ТЕКСТОВОЕ ОПИСАНИЕ
местоположения границ населенных пунктов, территориальных зон

Прохождение границы		Описание прохождения границы
от точки	до точки	
1	2	3
2369	2370	-
2370	2371	-
2371	2372	-
2372	2373	-
2373	2374	-
2374	2375	-
2375	2376	-
2376	2377	-
2377	2378	-
2378	2379	-
2379	2380	-
2380	2381	-
2381	2382	-
2382	2383	-
2383	2384	-
2384	2385	-
2385	2386	-
2386	2387	-
2387	2388	-
2388	2389	-
2389	2390	-
2390	2391	-
2391	2392	-
2392	2393	-
2393	2128	-
2394	2395	-
2395	2396	-
2396	2397	-
2397	2398	-
2398	2399	-
2399	2400	-
2400	2401	-
2401	2402	-
2402	2403	-
2403	2404	-
2404	2405	-
2405	2406	-

ТЕКСТОВОЕ ОПИСАНИЕ
местоположения границ населенных пунктов, территориальных зон

Прохождение границы		Описание прохождения границы
от точки	до точки	
1	2	3
2406	2407	-
2407	2408	-
2408	2409	-
2409	2410	-
2410	2411	-
2411	2412	-
2412	2413	-
2413	2414	-
2414	2415	-
2415	2416	-
2416	2417	-
2417	2418	-
2418	2419	-
2419	2420	-
2420	2421	-
2421	2422	-
2422	2423	-
2423	2424	-
2424	2425	-
2425	2426	-
2426	2427	-
2427	2428	-
2428	2429	-
2429	2430	-
2430	2431	-
2431	2432	-
2432	2433	-
2433	2434	-
2434	2435	-
2435	2436	-
2436	2437	-
2437	2438	-
2438	2439	-
2439	2440	-
2440	2441	-
2441	2442	-
2442	2443	-

ТЕКСТОВОЕ ОПИСАНИЕ
местоположения границ населенных пунктов, территориальных зон

Прохождение границы		Описание прохождения границы
от точки	до точки	
1	2	3
2443	2444	-
2444	2445	-
2445	2446	-
2446	2447	-
2447	2448	-
2448	2449	-
2449	2450	-
2450	2451	-
2451	2452	-
2452	2453	-
2453	2454	-
2454	2455	-
2455	2456	-
2456	2457	-
2457	2458	-
2458	2459	-
2459	2460	-
2460	2461	-
2461	2462	-
2462	2463	-
2463	2464	-
2464	2465	-
2465	2466	-
2466	2467	-
2467	2468	-
2468	2469	-
2469	2470	-
2470	2471	-
2471	2472	-
2472	2473	-
2473	2474	-
2474	2475	-
2475	2476	-
2476	2477	-
2477	2478	-
2478	2479	-
2479	2480	-

ТЕКСТОВОЕ ОПИСАНИЕ местоположения границ населенных пунктов, территориальных зон		
Прохождение границы		Описание прохождения границы
от точки	до точки	
1	2	3
2480	2481	-
2481	2482	-
2482	2483	-
2483	2484	-
2484	2485	-
2485	2486	-
2486	2487	-
2487	2488	-
2488	2489	-
2489	2490	-
2490	2491	-
2491	2492	-
2492	2493	-
2493	2494	-
2494	2495	-
2495	2496	-
2496	2497	-
2497	2498	-
2498	2499	-
2499	2500	-
2500	2501	-
2501	2502	-
2502	2503	-
2503	2504	-
2504	2505	-
2505	2506	-
2506	2507	-
2507	2508	-
2508	2509	-
2509	2510	-
2510	2511	-
2511	2512	-
2512	2513	-
2513	2514	-
2514	2515	-
2515	2516	-
2516	2517	-

ТЕКСТОВОЕ ОПИСАНИЕ местоположения границ населенных пунктов, территориальных зон		
Прохождение границы		Описание прохождения границы
от точки	до точки	
1	2	3
2517	2518	-
2518	2519	-
2519	2520	-
2520	2521	-
2521	2522	-
2522	2523	-
2523	2524	-
2524	2525	-
2525	2526	-
2526	2527	-
2527	2528	-
2528	2529	-
2529	2530	-
2530	2531	-
2531	2532	-
2532	2533	-
2533	2534	-
2534	2535	-
2535	2536	-
2536	2537	-
2537	2538	-
2538	2539	-
2539	2540	-
2540	2541	-
2541	2542	-
2542	2543	-
2543	2544	-
2544	2545	-
2545	2546	-
2546	2547	-
2547	2548	-
2548	2549	-
2549	2550	-
2550	2551	-
2551	2552	-
2552	2553	-
2553	2554	-

ТЕКСТОВОЕ ОПИСАНИЕ
местоположения границ населенных пунктов, территориальных зон

Прохождение границы		Описание прохождения границы
от точки	до точки	
1	2	3
2554	2555	-
2555	2556	-
2556	2557	-
2557	2558	-
2558	2559	-
2559	2560	-
2560	2561	-
2561	2562	-
2562	2563	-
2563	2564	-
2564	2565	-
2565	2566	-
2566	2567	-
2567	2568	-
2568	2569	-
2569	2570	-
2570	2571	-
2571	2572	-
2572	2573	-
2573	2574	-
2574	2575	-
2575	2576	-
2576	2577	-
2577	2578	-
2578	2579	-
2579	2580	-
2580	2581	-
2581	2582	-
2582	2583	-
2583	2584	-
2584	2585	-
2585	2586	-
2586	2587	-
2587	2588	-
2588	2589	-
2589	2590	-
2590	2591	-

ТЕКСТОВОЕ ОПИСАНИЕ
местоположения границ населенных пунктов, территориальных зон

Прохождение границы		Описание прохождения границы
от точки	до точки	
1	2	3
2591	2592	-
2592	2593	-
2593	2594	-
2594	2595	-
2595	2596	-
2596	2597	-
2597	2598	-
2598	2599	-
2599	2600	-
2600	2601	-
2601	2602	-
2602	2603	-
2603	2604	-
2604	2605	-
2605	2606	-
2606	2607	-
2607	2608	-
2608	2609	-
2609	2610	-
2610	2611	-
2611	2612	-
2612	2613	-
2613	2614	-
2614	2615	-
2615	2616	-
2616	2617	-
2617	2618	-
2618	2619	-
2619	2620	-
2620	2621	-
2621	2622	-
2622	2623	-
2623	2624	-
2624	2625	-
2625	2626	-
2626	2627	-
2627	2628	-

ТЕКСТОВОЕ ОПИСАНИЕ
местоположения границ населенных пунктов, территориальных зон

Прохождение границы		Описание прохождения границы
от точки	до точки	
1	2	3
2628	2629	-
2629	2630	-
2630	2631	-
2631	2632	-
2632	2633	-
2633	2634	-
2634	2635	-
2635	2636	-
2636	2637	-
2637	2638	-
2638	2639	-
2639	2640	-
2640	2641	-
2641	2642	-
2642	2643	-
2643	2644	-
2644	2645	-
2645	2646	-
2646	2647	-
2647	2648	-
2648	2649	-
2649	2650	-
2650	2651	-
2651	2652	-
2652	2653	-
2653	2654	-
2654	2655	-
2655	2656	-
2656	2657	-
2657	2658	-
2658	2659	-
2659	2660	-
2660	2661	-
2661	2662	-
2662	2663	-
2663	2664	-
2664	2665	-

ТЕКСТОВОЕ ОПИСАНИЕ местоположения границ населенных пунктов, территориальных зон		
Прохождение границы		Описание прохождения границы
от точки	до точки	
1	2	3
2665	2666	-
2666	2667	-
2667	2668	-
2668	2669	-
2669	2670	-
2670	2671	-
2671	2672	-
2672	2673	-
2673	2674	-
2674	2675	-
2675	2676	-
2676	2677	-
2677	2678	-
2678	2679	-
2679	2680	-
2680	2681	-
2681	2682	-
2682	2683	-
2683	2684	-
2684	2685	-
2685	2686	-
2686	2687	-
2687	2688	-
2688	2689	-
2689	2690	-
2690	2691	-
2691	2692	-
2692	2693	-
2693	2694	-
2694	2695	-
2695	2696	-
2696	2697	-
2697	2698	-
2698	2699	-
2699	2700	-
2700	2701	-
2701	2702	-

ТЕКСТОВОЕ ОПИСАНИЕ
местоположения границ населенных пунктов, территориальных зон

Прохождение границы		Описание прохождения границы
от точки	до точки	
1	2	3
2702	2703	-
2703	2704	-
2704	2705	-
2705	2706	-
2706	2707	-
2707	2708	-
2708	2709	-
2709	2710	-
2710	2711	-
2711	2712	-
2712	2713	-
2713	2714	-
2714	2715	-
2715	2716	-
2716	2717	-
2717	2718	-
2718	2719	-
2719	2720	-
2720	2721	-
2721	2722	-
2722	2723	-
2723	2724	-
2724	2725	-
2725	2726	-
2726	2727	-
2727	2728	-
2728	2729	-
2729	2730	-
2730	2731	-
2731	2732	-
2732	2733	-
2733	2734	-
2734	2735	-
2735	2736	-
2736	2737	-
2737	2738	-
2738	2739	-

ТЕКСТОВОЕ ОПИСАНИЕ
местоположения границ населенных пунктов, территориальных зон

Прохождение границы		Описание прохождения границы
от точки	до точки	
1	2	3
2739	2740	-
2740	2741	-
2741	2742	-
2742	2743	-
2743	2744	-
2744	2745	-
2745	2746	-
2746	2747	-
2747	2748	-
2748	2749	-
2749	2750	-
2750	2751	-
2751	2752	-
2752	2753	-
2753	2754	-
2754	2755	-
2755	2756	-
2756	2757	-
2757	2758	-
2758	2759	-
2759	2760	-
2760	2761	-
2761	2762	-
2762	2763	-
2763	2764	-
2764	2765	-
2765	2766	-
2766	2767	-
2767	2768	-
2768	2769	-
2769	2770	-
2770	2771	-
2771	2772	-
2772	2773	-
2773	2774	-
2774	2775	-
2775	2776	-

ТЕКСТОВОЕ ОПИСАНИЕ
местоположения границ населенных пунктов, территориальных зон

Прохождение границы		Описание прохождения границы
от точки	до точки	
1	2	3
2776	2777	-
2777	2778	-
2778	2779	-
2779	2780	-
2780	2781	-
2781	2782	-
2782	2783	-
2783	2784	-
2784	2785	-
2785	2786	-
2786	2787	-
2787	2788	-
2788	2789	-
2789	2790	-
2790	2791	-
2791	2792	-
2792	2793	-
2793	2794	-
2794	2795	-
2795	2796	-
2796	2797	-
2797	2798	-
2798	2799	-
2799	2800	-
2800	2801	-
2801	2802	-
2802	2803	-
2803	2804	-
2804	2805	-
2805	2806	-
2806	2807	-
2807	2808	-
2808	2809	-
2809	2810	-
2810	2811	-
2811	2812	-
2812	2813	-

ТЕКСТОВОЕ ОПИСАНИЕ
местоположения границ населенных пунктов, территориальных зон

Прохождение границы		Описание прохождения границы
от точки	до точки	
1	2	3
2813	2814	-
2814	2815	-
2815	2816	-
2816	2817	-
2817	2818	-
2818	2819	-
2819	2820	-
2820	2821	-
2821	2822	-
2822	2823	-
2823	2824	-
2824	2825	-
2825	2826	-
2826	2827	-
2827	2828	-
2828	2829	-
2829	2830	-
2830	2831	-
2831	2832	-
2832	2833	-
2833	2834	-
2834	2835	-
2835	2836	-
2836	2837	-
2837	2838	-
2838	2839	-
2839	2840	-
2840	2841	-
2841	2842	-
2842	2843	-
2843	2844	-
2844	2845	-
2845	2846	-
2846	2847	-
2847	2848	-
2848	2849	-
2849	2850	-

ТЕКСТОВОЕ ОПИСАНИЕ
местоположения границ населенных пунктов, территориальных зон

Прохождение границы		Описание прохождения границы
от точки	до точки	
1	2	3
2850	2851	-
2851	2852	-
2852	2853	-
2853	2854	-
2854	2855	-
2855	2856	-
2856	2857	-
2857	2858	-
2858	2859	-
2859	2860	-
2860	2861	-
2861	2862	-
2862	2863	-
2863	2864	-
2864	2865	-
2865	2866	-
2866	2867	-
2867	2868	-
2868	2869	-
2869	2870	-
2870	2871	-
2871	2872	-
2872	2873	-
2873	2874	-
2874	2875	-
2875	2876	-
2876	2877	-
2877	2878	-
2878	2879	-
2879	2880	-
2880	2881	-
2881	2882	-
2882	2883	-
2883	2884	-
2884	2885	-
2885	2886	-
2886	2887	-

ТЕКСТОВОЕ ОПИСАНИЕ
местоположения границ населенных пунктов, территориальных зон

Прохождение границы		Описание прохождения границы
от точки	до точки	
1	2	3
2887	2888	-
2888	2889	-
2889	2890	-
2890	2891	-
2891	2892	-
2892	2893	-
2893	2894	-
2894	2895	-
2895	2896	-
2896	2897	-
2897	2898	-
2898	2899	-
2899	2900	-
2900	2901	-
2901	2902	-
2902	2903	-
2903	2904	-
2904	2905	-
2905	2906	-
2906	2907	-
2907	2908	-
2908	2909	-
2909	2910	-
2910	2911	-
2911	2912	-
2912	2913	-
2913	2914	-
2914	2915	-
2915	2916	-
2916	2917	-
2917	2918	-
2918	2919	-
2919	2920	-
2920	2921	-
2921	2922	-
2922	2923	-
2923	2924	-

ТЕКСТОВОЕ ОПИСАНИЕ местоположения границ населенных пунктов, территориальных зон		
Прохождение границы		Описание прохождения границы
от точки	до точки	
1	2	3
2924	2925	-
2925	2926	-
2926	2927	-
2927	2928	-
2928	2929	-
2929	2930	-
2930	2931	-
2931	2932	-
2932	2933	-
2933	2934	-
2934	2935	-
2935	2936	-
2936	2937	-
2937	2938	-
2938	2939	-
2939	2940	-
2940	2941	-
2941	2942	-
2942	2943	-
2943	2944	-
2944	2945	-
2945	2946	-
2946	2947	-
2947	2948	-
2948	2949	-
2949	2950	-
2950	2951	-
2951	2952	-
2952	2953	-
2953	2954	-
2954	2955	-
2955	2956	-
2956	2957	-
2957	2958	-
2958	2959	-
2959	2960	-
2960	2961	-

ТЕКСТОВОЕ ОПИСАНИЕ
местоположения границ населенных пунктов, территориальных зон

Прохождение границы		Описание прохождения границы
от точки	до точки	
1	2	3
2961	2962	-
2962	2963	-
2963	2964	-
2964	2965	-
2965	2966	-
2966	2967	-
2967	2968	-
2968	2969	-
2969	2970	-
2970	2971	-
2971	2972	-
2972	2973	-
2973	2974	-
2974	2975	-
2975	2976	-
2976	2977	-
2977	2978	-
2978	2979	-
2979	2980	-
2980	2981	-
2981	2982	-
2982	2983	-
2983	2984	-
2984	2985	-
2985	2986	-
2986	2987	-
2987	2988	-
2988	2989	-
2989	2990	-
2990	2991	-
2991	2992	-
2992	2993	-
2993	2994	-
2994	2995	-
2995	2996	-
2996	2997	-
2997	2998	-

ТЕКСТОВОЕ ОПИСАНИЕ
местоположения границ населенных пунктов, территориальных зон

Прохождение границы		Описание прохождения границы
от точки	до точки	
1	2	3
2998	2999	-
2999	3000	-
3000	3001	-
3001	3002	-
3002	3003	-
3003	3004	-
3004	3005	-
3005	3006	-
3006	3007	-
3007	3008	-
3008	3009	-
3009	3010	-
3010	3011	-
3011	3012	-
3012	3013	-
3013	3014	-
3014	3015	-
3015	3016	-
3016	3017	-
3017	3018	-
3018	3019	-
3019	3020	-
3020	3021	-
3021	3022	-
3022	3023	-
3023	3024	-
3024	3025	-
3025	3026	-
3026	3027	-
3027	3028	-
3028	3029	-
3029	3030	-
3030	3031	-
3031	3032	-
3032	3033	-
3033	3034	-
3034	3035	-

ТЕКСТОВОЕ ОПИСАНИЕ
местоположения границ населенных пунктов, территориальных зон

Прохождение границы		Описание прохождения границы
от точки	до точки	
1	2	3
3035	3036	-
3036	3037	-
3037	3038	-
3038	3039	-
3039	3040	-
3040	3041	-
3041	3042	-
3042	3043	-
3043	3044	-
3044	3045	-
3045	3046	-
3046	3047	-
3047	3048	-
3048	3049	-
3049	3050	-
3050	3051	-
3051	3052	-
3052	3053	-
3053	3054	-
3054	3055	-
3055	3056	-
3056	3057	-
3057	3058	-
3058	3059	-
3059	3060	-
3060	3061	-
3061	3062	-
3062	3063	-
3063	3064	-
3064	3065	-
3065	2394	-
3066	3067	-
3067	3068	-
3068	3069	-
3069	3070	-
3070	3071	-
3071	3072	-

ТЕКСТОВОЕ ОПИСАНИЕ
местоположения границ населенных пунктов, территориальных зон

Прохождение границы		Описание прохождения границы
от точки	до точки	
1	2	3
3072	3073	-
3073	3074	-
3074	3075	-
3075	3076	-
3076	3077	-
3077	3078	-
3078	3079	-
3079	3080	-
3080	3081	-
3081	3082	-
3082	3083	-
3083	3084	-
3084	3085	-
3085	3086	-
3086	3087	-
3087	3088	-
3088	3089	-
3089	3090	-
3090	3091	-
3091	3092	-
3092	3093	-
3093	3094	-
3094	3095	-
3095	3096	-
3096	3097	-
3097	3098	-
3098	3099	-
3099	3100	-
3100	3101	-
3101	3102	-
3102	3103	-
3103	3104	-
3104	3105	-
3105	3106	-
3106	3107	-
3107	3108	-
3108	3109	-

ТЕКСТОВОЕ ОПИСАНИЕ местоположения границ населенных пунктов, территориальных зон		
Прохождение границы		Описание прохождения границы
от точки	до точки	
1	2	3
3109	3110	-
3110	3111	-
3111	3112	-
3112	3113	-
3113	3114	-
3114	3115	-
3115	3116	-
3116	3117	-
3117	3118	-
3118	3119	-
3119	3120	-
3120	3121	-
3121	3122	-
3122	3123	-
3123	3124	-
3124	3125	-
3125	3126	-
3126	3127	-
3127	3128	-
3128	3129	-
3129	3130	-
3130	3131	-
3131	3132	-
3132	3133	-
3133	3134	-
3134	3135	-
3135	3136	-
3136	3137	-
3137	3138	-
3138	3139	-
3139	3140	-
3140	3141	-
3141	3142	-
3142	3143	-
3143	3144	-
3144	3145	-
3145	3146	-

ТЕКСТОВОЕ ОПИСАНИЕ местоположения границ населенных пунктов, территориальных зон		
Прохождение границы		Описание прохождения границы
от точки	до точки	
1	2	3
3146	3147	-
3147	3148	-
3148	3149	-
3149	3150	-
3150	3151	-
3151	3152	-
3152	3153	-
3153	3154	-
3154	3155	-
3155	3156	-
3156	3157	-
3157	3158	-
3158	3159	-
3159	3160	-
3160	3161	-
3161	3162	-
3162	3163	-
3163	3164	-
3164	3165	-
3165	3166	-
3166	3167	-
3167	3168	-
3168	3169	-
3169	3170	-
3170	3171	-
3171	3172	-
3172	3173	-
3173	3174	-
3174	3175	-
3175	3176	-
3176	3177	-
3177	3178	-
3178	3179	-
3179	3180	-
3180	3181	-
3181	3182	-
3182	3066	-

ГРАФИЧЕСКОЕ ОПИСАНИЕ

местоположения границ населенных пунктов, территориальных зон, особо охраняемых природных территорий, зон с особыми условиями использования территории

Иная зона рекреационного назначения в границах туристско-рекреационной зоны (ТР.3.1)

(наименование объекта, местоположение границ которого описано (далее - объект))

Раздел 1

Сведения об объекте

№ п/п	Характеристики объекта	Описание характеристик
1	2	3
1	Местоположение объекта	Ленинградская область, м.р-н Всеволожский, с.п Куйвозовское
2	Площадь объекта +/- величина погрешности определения площади (Р +/- Дельта Р)	168896 +/- 7192 м²
3	Иные характеристики объекта	-

Раздел 2

Сведения о местоположении границ объекта

1. Система координат МСК-47, зона 2

2. Сведения о характерных точках границ объекта

Обозначение характерных точек границ	Координаты, м		Метод определения координат характерной точки	Средняя квадратическая погрешность положения характерной точки (Mt), м	Описание обозначения точки на местности (при наличии)
	X	Y			
1	2	3	4	5	6
1	486104.23	2214479.70	Картометрический метод	5	Закрепление отсутствует
2	486089.23	2214493.02	Картометрический метод	5	Закрепление отсутствует
3	486068.27	2214512.85	Картометрический метод	5	Закрепление отсутствует
4	486043.28	2214539.28	Картометрический метод	5	Закрепление отсутствует
5	486036.55	2214554.04	Картометрический метод	5	Закрепление отсутствует
6	486034.88	2214569.19	Картометрический метод	5	Закрепление отсутствует
7	486031.12	2214578.55	Картометрический метод	5	Закрепление отсутствует
8	486029.86	2214591.93	Картометрический метод	5	Закрепление отсутствует
9	486028.54	2214608.22	Картометрический метод	5	Закрепление отсутствует
10	486028.45	2214608.67	Картометрический метод	5	Закрепление отсутствует
11	486025.15	2214627.72	Картометрический метод	5	Закрепление отсутствует
12	486020.48	2214648.27	Картометрический метод	5	Закрепление отсутствует
13	486020.36	2214648.21	Картометрический метод	5	Закрепление отсутствует
14	486006.05	2214641.55	Картометрический метод	5	Закрепление отсутствует
15	486001.34	2214639.33	Картометрический метод	5	Закрепление отсутствует
16	486001.30	2214639.33	Картометрический метод	5	Закрепление отсутствует
17	485982.47	2214612.96	Картометрический метод	5	Закрепление отсутствует
18	485974.46	2214591.51	Картометрический метод	5	Закрепление отсутствует
19	485949.55	2214558.60	Картометрический метод	5	Закрепление отсутствует
20	485949.23	2214558.21	Картометрический метод	5	Закрепление отсутствует
21	485942.23	2214542.16	Картометрический метод	5	Закрепление отсутствует
22	485936.36	2214522.18	Картометрический метод	5	Закрепление отсутствует

2. Сведения о характерных точках границ объекта

Обозначение характерных точек границ	Координаты, м		Метод определения координат характерной точки	Средняя квадратическая погрешность положения характерной точки (Mt), м	Описание обозначения точки на местности (при наличии)
	X	Y			
1	2	3	4	5	6
23	485922.68	2214504.48	Картометрический метод	5	Закрепление отсутствует
24	485922.50	2214504.24	Картометрический метод	5	Закрепление отсутствует
25	485905.25	2214494.58	Картометрический метод	5	Закрепление отсутствует
26	485886.44	2214481.56	Картометрический метод	5	Закрепление отсутствует
27	485872.90	2214478.53	Картометрический метод	5	Закрепление отсутствует
28	485841.26	2214476.82	Картометрический метод	5	Закрепление отсутствует
29	485803.22	2214465.60	Картометрический метод	5	Закрепление отсутствует
30	485767.54	2214455.31	Картометрический метод	5	Закрепление отсутствует
31	485735.11	2214443.61	Картометрический метод	5	Закрепление отсутствует
32	485708.12	2214433.44	Картометрический метод	5	Закрепление отсутствует
33	485688.95	2214431.37	Картометрический метод	5	Закрепление отсутствует
34	485671.61	2214428.58	Картометрический метод	5	Закрепление отсутствует
35	485630.72	2214424.38	Картометрический метод	5	Закрепление отсутствует
36	485610.17	2214422.28	Картометрический метод	5	Закрепление отсутствует
37	485589.94	2214419.07	Картометрический метод	5	Закрепление отсутствует
38	485567.38	2214422.55	Картометрический метод	5	Закрепление отсутствует
39	485540.23	2214426.69	Картометрический метод	5	Закрепление отсутствует
40	485499.89	2214411.99	Картометрический метод	5	Закрепление отсутствует
41	485469.79	2214391.29	Картометрический метод	5	Закрепление отсутствует
42	485454.01	2214384.60	Картометрический метод	5	Закрепление отсутствует
43	485452.34	2214383.88	Картометрический метод	5	Закрепление отсутствует
44	485452.16	2214383.82	Картометрический метод	5	Закрепление отсутствует
45	485452.12	2214383.79	Картометрический метод	5	Закрепление отсутствует
46	485451.83	2214383.40	Картометрический метод	5	Закрепление отсутствует
47	485420.21	2214338.85	Картометрический метод	5	Закрепление отсутствует

2. Сведения о характерных точках границ объекта

Обозначение характерных точек границ	Координаты, м		Метод определения координат характерной точки	Средняя квадратическая погрешность положения характерной точки (Mt), м	Описание обозначения точки на местности (при наличии)
	X	Y			
1	2	3	4	5	6
48	485418.34	2214336.24	Картометрический метод	5	Закрепление отсутствует
49	485411.65	2214326.79	Картометрический метод	5	Закрепление отсутствует
50	485410.70	2214325.47	Картометрический метод	5	Закрепление отсутствует
51	485398.70	2214310.44	Картометрический метод	5	Закрепление отсутствует
52	485398.54	2214310.26	Картометрический метод	5	Закрепление отсутствует
53	485382.79	2214298.08	Картометрический метод	5	Закрепление отсутствует
54	485367.02	2214286.98	Картометрический метод	5	Закрепление отсутствует
55	485330.96	2214275.97	Картометрический метод	5	Закрепление отсутствует
56	485285.95	2214260.13	Картометрический метод	5	Закрепление отсутствует
57	485237.24	2214248.55	Картометрический метод	5	Закрепление отсутствует
58	485199.37	2214238.23	Картометрический метод	5	Закрепление отсутствует
59	485185.42	2214232.44	Картометрический метод	5	Закрепление отсутствует
60	485148.97	2214216.87	Картометрический метод	5	Закрепление отсутствует
61	485112.85	2214207.39	Картометрический метод	5	Закрепление отсутствует
62	485089.78	2214201.81	Картометрический метод	5	Закрепление отсутствует
63	485084.78	2214201.27	Картометрический метод	5	Закрепление отсутствует
64	485066.99	2214199.32	Картометрический метод	5	Закрепление отсутствует
65	485061.08	2214198.69	Картометрический метод	5	Закрепление отсутствует
66	485052.31	2214199.08	Картометрический метод	5	Закрепление отсутствует
67	485062.82	2214171.90	Картометрический метод	5	Закрепление отсутствует
68	485089.21	2214174.81	Картометрический метод	5	Закрепление отсутствует
69	485127.04	2214182.43	Картометрический метод	5	Закрепление отсутствует
70	485167.85	2214187.44	Картометрический метод	5	Закрепление отсутствует
71	485192.38	2214186.99	Картометрический метод	5	Закрепление отсутствует
72	485218.22	2214201.51	Картометрический метод	5	Закрепление отсутствует

2. Сведения о характерных точках границ объекта

Обозначение характерных точек границ	Координаты, м		Метод определения координат характерной точки	Средняя квадратическая погрешность положения характерной точки (Mt), м	Описание обозначения точки на местности (при наличии)
	X	Y			
1	2	3	4	5	6
73	485241.29	2214214.47	Картометрический метод	5	Закрепление отсутствует
74	485281.58	2214216.12	Картометрический метод	5	Закрепление отсутствует
75	485285.14	2214216.27	Картометрический метод	5	Закрепление отсутствует
76	485289.62	2214215.34	Картометрический метод	5	Закрепление отсутствует
77	485305.31	2214212.10	Картометрический метод	5	Закрепление отсутствует
78	485334.10	2214220.05	Картометрический метод	5	Закрепление отсутствует
79	485345.17	2214228.48	Картометрический метод	5	Закрепление отсутствует
80	485348.21	2214230.82	Картометрический метод	5	Закрепление отсутствует
81	485348.68	2214231.18	Картометрический метод	5	Закрепление отсутствует
82	485354.00	2214235.26	Картометрический метод	5	Закрепление отсутствует
83	485372.26	2214260.34	Картометрический метод	5	Закрепление отсутствует
84	485394.68	2214280.08	Картометрический метод	5	Закрепление отсутствует
85	485404.84	2214289.02	Картометрический метод	5	Закрепление отсутствует
86	485426.38	2214306.87	Картометрический метод	5	Закрепление отсутствует
87	485429.30	2214296.13	Картометрический метод	5	Закрепление отсутствует
88	485440.07	2214256.38	Картометрический метод	5	Закрепление отсутствует
89	485420.23	2214231.45	Картометрический метод	5	Закрепление отсутствует
90	485428.42	2214217.11	Картометрический метод	5	Закрепление отсутствует
91	485459.72	2214232.20	Картометрический метод	5	Закрепление отсутствует
92	485459.32	2214239.70	Картометрический метод	5	Закрепление отсутствует
93	485469.40	2214252.30	Картометрический метод	5	Закрепление отсутствует
94	485482.69	2214258.12	Картометрический метод	5	Закрепление отсутствует
95	485482.84	2214261.09	Картометрический метод	5	Закрепление отсутствует
96	485484.11	2214263.37	Картометрический метод	5	Закрепление отсутствует
97	485493.83	2214273.48	Картометрический метод	5	Закрепление отсутствует

2. Сведения о характерных точках границ объекта

Обозначение характерных точек границ	Координаты, м		Метод определения координат характерной точки	Средняя квадратическая погрешность положения характерной точки (Mt), м	Описание обозначения точки на местности (при наличии)
	X	Y			
1	2	3	4	5	6
98	485509.42	2214275.94	Картометрический метод	5	Закрепление отсутствует
99	485556.17	2214286.38	Картометрический метод	5	Закрепление отсутствует
100	485575.09	2214303.09	Картометрический метод	5	Закрепление отсутствует
101	485551.21	2214297.18	Картометрический метод	5	Закрепление отсутствует
102	485530.31	2214342.60	Картометрический метод	5	Закрепление отсутствует
103	485574.28	2214362.82	Картометрический метод	5	Закрепление отсутствует
104	485585.60	2214338.28	Картометрический метод	5	Закрепление отсутствует
105	485616.74	2214363.15	Картометрический метод	5	Закрепление отсутствует
106	485619.82	2214357.75	Картометрический метод	5	Закрепление отсутствует
107	485663.89	2214400.17	Картометрический метод	5	Закрепление отсутствует
108	485669.08	2214398.85	Картометрический метод	5	Закрепление отсутствует
109	485708.12	2214410.58	Картометрический метод	5	Закрепление отсутствует
110	485710.96	2214402.51	Картометрический метод	5	Закрепление отсутствует
111	485713.12	2214397.74	Картометрический метод	5	Закрепление отсутствует
112	485754.91	2214430.44	Картометрический метод	5	Закрепление отсутствует
113	485758.30	2214431.91	Картометрический метод	5	Закрепление отсутствует
114	485839.76	2214455.37	Картометрический метод	5	Закрепление отсутствует
115	485857.48	2214456.81	Картометрический метод	5	Закрепление отсутствует
116	485877.65	2214458.40	Картометрический метод	5	Закрепление отсутствует
117	485893.15	2214461.85	Картометрический метод	5	Закрепление отсутствует
118	485901.49	2214467.64	Картометрический метод	5	Закрепление отсутствует
119	485915.11	2214478.89	Картометрический метод	5	Закрепление отсутствует
120	485935.88	2214488.79	Картометрический метод	5	Закрепление отсутствует
121	485954.45	2214512.88	Картометрический метод	5	Закрепление отсутствует
122	485994.26	2214521.61	Картометрический метод	5	Закрепление отсутствует

2. Сведения о характерных точках границ объекта

Обозначение характерных точек границ	Координаты, м		Метод определения координат характерной точки	Средняя квадратическая погрешность положения характерной точки (Mt), м	Описание обозначения точки на местности (при наличии)
	X	Y			
1	2	3	4	5	6
123	485995.96	2214514.71	Картометрический метод	5	Закрепление отсутствует
124	486031.37	2214518.49	Картометрический метод	5	Закрепление отсутствует
125	486049.76	2214496.98	Картометрический метод	5	Закрепление отсутствует
126	486055.19	2214481.95	Картометрический метод	5	Закрепление отсутствует
127	486057.17	2214467.61	Картометрический метод	5	Закрепление отсутствует
128	486064.37	2214457.02	Картометрический метод	5	Закрепление отсутствует
129	486063.37	2214443.04	Картометрический метод	5	Закрепление отсутствует
130	486054.97	2214424.53	Картометрический метод	5	Закрепление отсутствует
131	486065.14	2214425.73	Картометрический метод	5	Закрепление отсутствует
132	486076.37	2214371.64	Картометрический метод	5	Закрепление отсутствует
133	486057.01	2214330.45	Картометрический метод	5	Закрепление отсутствует
134	486062.29	2214327.03	Картометрический метод	5	Закрепление отсутствует
135	486089.68	2214309.36	Картометрический метод	5	Закрепление отсутствует
136	486099.76	2214307.89	Картометрический метод	5	Закрепление отсутствует
137	486104.27	2214307.23	Картометрический метод	5	Закрепление отсутствует
138	486104.26	2214307.53	Картометрический метод	5	Закрепление отсутствует
139	486104.11	2214312.63	Картометрический метод	5	Закрепление отсутствует
140	486102.64	2214339.57	Картометрический метод	5	Закрепление отсутствует
141	486102.88	2214371.79	Картометрический метод	5	Закрепление отсутствует
142	486105.04	2214398.97	Картометрический метод	5	Закрепление отсутствует
143	486107.08	2214409.86	Картометрический метод	5	Закрепление отсутствует
144	486109.66	2214429.09	Картометрический метод	5	Закрепление отсутствует
145	486110.47	2214448.65	Картометрический метод	5	Закрепление отсутствует
146	486109.12	2214466.38	Картометрический метод	5	Закрепление отсутствует
1	486104.23	2214479.70	Картометрический метод	5	Закрепление отсутствует

2. Сведения о характерных точках границ объекта

Обозначение характерных точек границ	Координаты, м		Метод определения координат характерной точки	Средняя квадратическая погрешность положения характерной точки (Mt), м	Описание обозначения точки на местности (при наличии)
	X	Y			
1	2	3	4	5	6
147	482213.26	2215295.73	Картометрический метод	5	Закрепление отсутствует
148	482202.05	2215292.04	Картометрический метод	5	Закрепление отсутствует
149	482183.15	2215287.54	Картометрический метод	5	Закрепление отсутствует
150	482177.68	2215291.74	Картометрический метод	5	Закрепление отсутствует
151	482168.54	2215293.24	Картометрический метод	5	Закрепление отсутствует
152	482161.43	2215292.37	Картометрический метод	5	Закрепление отсутствует
153	482135.95	2215294.14	Картометрический метод	5	Закрепление отсутствует
154	482126.42	2215292.07	Картометрический метод	5	Закрепление отсутствует
155	482077.00	2215292.43	Картометрический метод	5	Закрепление отсутствует
156	482051.89	2215292.37	Картометрический метод	5	Закрепление отсутствует
157	481989.20	2215292.61	Картометрический метод	5	Закрепление отсутствует
158	481961.65	2215292.73	Картометрический метод	5	Закрепление отсутствует
159	481875.65	2215279.65	Картометрический метод	5	Закрепление отсутствует
160	481860.32	2215272.18	Картометрический метод	5	Закрепление отсутствует
161	481855.91	2215282.71	Картометрический метод	5	Закрепление отсутствует
162	481832.42	2215317.54	Картометрический метод	5	Закрепление отсутствует
163	481797.35	2215388.16	Картометрический метод	5	Закрепление отсутствует
164	481800.29	2215393.89	Картометрический метод	5	Закрепление отсутствует
165	481799.03	2215406.55	Картометрический метод	5	Закрепление отсутствует
166	481791.89	2215416.24	Картометрический метод	5	Закрепление отсутствует
167	481779.38	2215422.21	Картометрический метод	5	Закрепление отсутствует
168	481769.24	2215440.00	Картометрический метод	5	Закрепление отсутствует
169	481742.47	2215478.70	Картометрический метод	5	Закрепление отсутствует
170	481720.88	2215520.16	Картометрический метод	5	Закрепление отсутствует
171	481707.35	2215545.45	Картометрический метод	5	Закрепление отсутствует

2. Сведения о характерных точках границ объекта

Обозначение характерных точек границ	Координаты, м		Метод определения координат характерной точки	Средняя квадратическая погрешность положения характерной точки (Mt), м	Описание обозначения точки на местности (при наличии)
	X	Y			
1	2	3	4	5	6
172	481695.38	2215558.50	Картометрический метод	5	Закрепление отсутствует
173	481679.35	2215547.46	Картометрический метод	5	Закрепление отсутствует
174	481678.76	2215547.04	Картометрический метод	5	Закрепление отсутствует
175	481690.91	2215533.81	Картометрический метод	5	Закрепление отсутствует
176	481703.20	2215510.80	Картометрический метод	5	Закрепление отсутствует
177	481705.96	2215505.52	Картометрический метод	5	Закрепление отсутствует
178	481725.29	2215468.35	Картометрический метод	5	Закрепление отсутствует
179	481752.29	2215429.32	Картометрический метод	5	Закрепление отсутствует
180	481767.55	2215402.56	Картометрический метод	5	Закрепление отсутствует
181	481769.39	2215399.35	Картометрический метод	5	Закрепление отсутствует
182	481774.25	2215389.72	Картометрический метод	5	Закрепление отсутствует
183	481815.11	2215307.46	Картометрический метод	5	Закрепление отсутствует
184	481838.23	2215273.17	Картометрический метод	5	Закрепление отсутствует
185	481841.72	2215264.77	Картометрический метод	5	Закрепление отсутствует
186	481842.07	2215261.23	Картометрический метод	5	Закрепление отсутствует
187	481842.13	2215260.57	Картометрический метод	5	Закрепление отсутствует
188	481842.64	2215255.29	Картометрический метод	5	Закрепление отсутствует
189	481841.90	2215244.85	Картометрический метод	5	Закрепление отсутствует
190	481844.18	2215243.02	Картометрический метод	5	Закрепление отсутствует
191	481847.60	2215241.97	Картометрический метод	5	Закрепление отсутствует
192	481850.51	2215242.30	Картометрический метод	5	Закрепление отсутствует
193	481864.63	2215252.02	Картометрический метод	5	Закрепление отсутствует
194	481881.67	2215260.33	Картометрический метод	5	Закрепление отсутствует
195	481963.12	2215272.72	Картометрический метод	5	Закрепление отсутствует
196	482051.89	2215272.36	Картометрический метод	5	Закрепление отсутствует

2. Сведения о характерных точках границ объекта

Обозначение характерных точек границ	Координаты, м		Метод определения координат характерной точки	Средняя квадратическая погрешность положения характерной точки (Mt), м	Описание обозначения точки на местности (при наличии)
	X	Y			
1	2	3	4	5	6
197	482076.97	2215272.42	Картометрический метод	5	Закрепление отсутствует
198	482128.52	2215272.06	Картометрический метод	5	Закрепление отсутствует
199	482137.42	2215274.01	Картометрический метод	5	Закрепление отсутствует
200	482161.97	2215272.27	Картометрический метод	5	Закрепление отсутствует
201	482168.15	2215273.05	Картометрический метод	5	Закрепление отсутствует
202	482169.46	2215272.84	Картометрический метод	5	Закрепление отсутствует
203	482175.77	2215267.98	Картометрический метод	5	Закрепление отсутствует
204	482179.60	2215266.48	Картометрический метод	5	Закрепление отсутствует
205	482181.40	2215266.54	Картометрический метод	5	Закрепление отсутствует
206	482207.51	2215272.78	Картометрический метод	5	Закрепление отсутствует
207	482220.13	2215276.95	Картометрический метод	5	Закрепление отсутствует
147	482213.26	2215295.73	Картометрический метод	5	Закрепление отсутствует
208	483905.77	2216179.71	Картометрический метод	5	Закрепление отсутствует
209	483900.61	2216181.00	Картометрический метод	5	Закрепление отсутствует
210	483898.34	2216183.37	Картометрический метод	5	Закрепление отсутствует
211	483897.53	2216186.79	Картометрический метод	5	Закрепление отсутствует
212	483898.70	2216189.97	Картометрический метод	5	Закрепление отсутствует
213	483900.91	2216196.33	Картометрический метод	5	Закрепление отсутствует
214	483900.85	2216208.39	Картометрический метод	5	Закрепление отсутствует
215	483899.42	2216226.63	Картометрический метод	5	Закрепление отсутствует
216	483898.58	2216233.62	Картометрический метод	5	Закрепление отсутствует
217	483895.79	2216235.87	Картометрический метод	5	Закрепление отсутствует
218	483890.50	2216235.96	Картометрический метод	5	Закрепление отсутствует
219	483881.78	2216234.73	Картометрический метод	5	Закрепление отсутствует
220	483877.97	2216233.47	Картометрический метод	5	Закрепление отсутствует

2. Сведения о характерных точках границ объекта

Обозначение характерных точек границ	Координаты, м		Метод определения координат характерной точки	Средняя квадратическая погрешность положения характерной точки (Mt), м	Описание обозначения точки на местности (при наличии)
	X	Y			
1	2	3	4	5	6
221	483876.47	2216232.39	Картометрический метод	5	Закрепление отсутствует
222	483873.83	2216230.89	Картометрический метод	5	Закрепление отсутствует
223	483870.94	2216229.69	Картометрический метод	5	Закрепление отсутствует
224	483867.26	2216228.76	Картометрический метод	5	Закрепление отсутствует
225	483863.93	2216227.68	Картометрический метод	5	Закрепление отсутствует
226	483860.48	2216225.88	Картометрический метод	5	Закрепление отсутствует
227	483857.39	2216223.21	Картометрический метод	5	Закрепление отсутствует
228	483854.30	2216221.08	Картометрический метод	5	Закрепление отсутствует
229	483850.85	2216219.88	Картометрический метод	5	Закрепление отсутствует
230	483847.28	2216219.52	Картометрический метод	5	Закрепление отсутствует
231	483843.83	2216219.82	Картометрический метод	5	Закрепление отсутствует
232	483840.04	2216220.69	Картометрический метод	5	Закрепление отсутствует
233	483836.24	2216221.53	Картометрический метод	5	Закрепление отсутствует
234	483832.72	2216222.25	Картометрический метод	5	Закрепление отсутствует
235	483830.69	2216222.31	Картометрический метод	5	Закрепление отсутствует
236	483819.16	2216223.54	Картометрический метод	5	Закрепление отсутствует
237	483808.88	2216223.99	Картометрический метод	5	Закрепление отсутствует
238	483796.18	2216225.10	Картометрический метод	5	Закрепление отсутствует
239	483779.75	2216228.07	Картометрический метод	5	Закрепление отсутствует
240	483771.70	2216229.72	Картометрический метод	5	Закрепление отсутствует
241	483765.44	2216232.12	Картометрический метод	5	Закрепление отсутствует
242	483762.05	2216233.77	Картометрический метод	5	Закрепление отсутствует
243	483754.28	2216235.87	Картометрический метод	5	Закрепление отсутствует
244	483741.85	2216237.79	Картометрический метод	5	Закрепление отсутствует
245	483737.83	2216238.15	Картометрический метод	5	Закрепление отсутствует

2. Сведения о характерных точках границ объекта

Обозначение характерных точек границ	Координаты, м		Метод определения координат характерной точки	Средняя квадратическая погрешность положения характерной точки (Mt), м	Описание обозначения точки на местности (при наличии)
	X	Y			
1	2	3	4	5	6
246	483699.52	2216241.06	Картометрический метод	5	Закрепление отсутствует
247	483668.38	2216244.06	Картометрический метод	5	Закрепление отсутствует
248	483646.87	2216245.08	Картометрический метод	5	Закрепление отсутствует
249	483608.74	2216242.71	Картометрический метод	5	Закрепление отсутствует
250	483583.49	2216234.85	Картометрический метод	5	Закрепление отсутствует
251	483567.65	2216229.51	Картометрический метод	5	Закрепление отсутствует
252	483555.14	2216224.68	Картометрический метод	5	Закрепление отсутствует
253	483555.05	2216224.68	Картометрический метод	5	Закрепление отсутствует
254	483553.64	2216223.75	Картометрический метод	5	Закрепление отсутствует
255	483551.77	2216222.13	Картометрический метод	5	Закрепление отсутствует
256	483550.12	2216220.78	Картометрический метод	5	Закрепление отсутствует
257	483548.12	2216220.60	Картометрический метод	5	Закрепление отсутствует
258	483545.54	2216221.47	Картометрический метод	5	Закрепление отсутствует
259	483543.19	2216223.21	Картометрический метод	5	Закрепление отсутствует
260	483541.37	2216225.73	Картометрический метод	5	Закрепление отсутствует
261	483541.24	2216226.48	Картометрический метод	5	Закрепление отсутствует
262	483537.50	2216228.40	Картометрический метод	5	Закрепление отсутствует
263	483536.05	2216230.74	Картометрический метод	5	Закрепление отсутствует
264	483532.73	2216236.11	Картометрический метод	5	Закрепление отсутствует
265	483521.93	2216231.79	Картометрический метод	5	Закрепление отсутствует
266	483519.61	2216230.83	Картометрический метод	5	Закрепление отсутствует
267	483517.16	2216230.11	Картометрический метод	5	Закрепление отсутствует
268	483511.93	2216229.09	Картометрический метод	5	Закрепление отсутствует
269	483509.87	2216228.64	Картометрический метод	5	Закрепление отсутствует
270	483510.68	2216225.67	Картометрический метод	5	Закрепление отсутствует

2. Сведения о характерных точках границ объекта

Обозначение характерных точек границ	Координаты, м		Метод определения координат характерной точки	Средняя квадратическая погрешность положения характерной точки (Mt), м	Описание обозначения точки на местности (при наличии)
	X	Y			
1	2	3	4	5	6
271	483510.73	2216225.52	Картометрический метод	5	Закрепление отсутствует
272	483497.23	2216223.03	Картометрический метод	5	Закрепление отсутствует
273	483494.29	2216222.10	Картометрический метод	5	Закрепление отсутствует
274	483492.44	2216221.98	Картометрический метод	5	Закрепление отсутствует
275	483473.51	2216216.61	Картометрический метод	5	Закрепление отсутствует
276	483470.84	2216214.48	Картометрический метод	5	Закрепление отсутствует
277	483467.18	2216212.95	Картометрический метод	5	Закрепление отсутствует
278	483463.96	2216212.05	Картометрический метод	5	Закрепление отсутствует
279	483461.03	2216211.81	Картометрический метод	5	Закрепление отсутствует
280	483448.00	2216206.20	Картометрический метод	5	Закрепление отсутствует
281	483446.41	2216205.51	Картометрический метод	5	Закрепление отсутствует
282	483429.08	2216196.78	Картометрический метод	5	Закрепление отсутствует
283	483426.77	2216195.64	Картометрический метод	5	Закрепление отсутствует
284	483428.12	2216195.25	Картометрический метод	5	Закрепление отсутствует
285	483432.46	2216196.63	Картометрический метод	5	Закрепление отсутствует
286	483436.90	2216198.58	Картометрический метод	5	Закрепление отсутствует
287	483441.11	2216199.63	Картометрический метод	5	Закрепление отсутствует
288	483443.45	2216199.87	Картометрический метод	5	Закрепление отсутствует
289	483445.01	2216199.66	Картометрический метод	5	Закрепление отсутствует
290	483446.03	2216197.74	Картометрический метод	5	Закрепление отсутствует
291	483444.04	2216196.30	Картометрический метод	5	Закрепление отсутствует
292	483441.16	2216195.76	Картометрический метод	5	Закрепление отсутствует
293	483436.81	2216194.80	Картометрический метод	5	Закрепление отсутствует
294	483431.38	2216192.94	Картометрический метод	5	Закрепление отсутствует
295	483424.81	2216190.54	Картометрический метод	5	Закрепление отсутствует

2. Сведения о характерных точках границ объекта

Обозначение характерных точек границ	Координаты, м		Метод определения координат характерной точки	Средняя квадратическая погрешность положения характерной точки (Mt), м	Описание обозначения точки на местности (при наличии)
	X	Y			
1	2	3	4	5	6
296	483417.95	2216187.06	Картометрический метод	5	Закрепление отсутствует
297	483411.64	2216182.86	Картометрический метод	5	Закрепление отсутствует
298	483407.23	2216178.51	Картометрический метод	5	Закрепление отсутствует
299	483405.02	2216175.63	Картометрический метод	5	Закрепление отсутствует
300	483403.82	2216173.26	Картометрический метод	5	Закрепление отсутствует
301	483403.06	2216171.07	Картометрический метод	5	Закрепление отсутствует
302	483402.55	2216166.18	Картометрический метод	5	Закрепление отсутствует
303	483402.92	2216160.69	Картометрический метод	5	Закрепление отсутствует
304	483403.75	2216157.18	Картометрический метод	5	Закрепление отсутствует
305	483405.10	2216154.21	Картометрический метод	5	Закрепление отсутствует
306	483407.36	2216151.42	Картометрический метод	5	Закрепление отсутствует
307	483410.50	2216149.23	Картометрический метод	5	Закрепление отсутствует
308	483416.89	2216146.14	Картометрический метод	5	Закрепление отсутствует
309	483423.25	2216143.44	Картометрический метод	5	Закрепление отсутствует
310	483430.07	2216140.62	Картометрический метод	5	Закрепление отсутствует
311	483434.56	2216138.19	Картометрический метод	5	Закрепление отсутствует
312	483437.92	2216136.15	Картометрический метод	5	Закрепление отсутствует
313	483438.43	2216135.43	Картометрический метод	5	Закрепление отсутствует
314	483441.28	2216134.08	Картометрический метод	5	Закрепление отсутствует
315	483445.15	2216132.43	Картометрический метод	5	Закрепление отсутствует
316	483446.77	2216131.80	Картометрический метод	5	Закрепление отсутствует
317	483460.94	2216169.78	Картометрический метод	5	Закрепление отсутствует
318	483476.59	2216203.83	Картометрический метод	5	Закрепление отсутствует
319	483485.30	2216210.82	Картометрический метод	5	Закрепление отсутствует
320	483514.37	2216197.47	Картометрический метод	5	Закрепление отсутствует

2. Сведения о характерных точках границ объекта

Обозначение характерных точек границ	Координаты, м		Метод определения координат характерной точки	Средняя квадратическая погрешность положения характерной точки (Mt), м	Описание обозначения точки на местности (при наличии)
	X	Y			
1	2	3	4	5	6
321	483514.79	2216197.35	Картометрический метод	5	Закрепление отсутствует
322	483525.10	2216194.62	Картометрический метод	5	Закрепление отсутствует
323	483531.04	2216194.59	Картометрический метод	5	Закрепление отсутствует
324	483536.29	2216192.73	Картометрический метод	5	Закрепление отсутствует
325	483546.50	2216189.46	Картометрический метод	5	Закрепление отсутствует
326	483566.08	2216188.05	Картометрический метод	5	Закрепление отсутствует
327	483568.16	2216218.44	Картометрический метод	5	Закрепление отсутствует
328	483607.28	2216221.71	Картометрический метод	5	Закрепление отсутствует
329	483607.79	2216229.03	Картометрический метод	5	Закрепление отсутствует
330	483645.79	2216227.71	Картометрический метод	5	Закрепление отсутствует
331	483645.77	2216226.66	Картометрический метод	5	Закрепление отсутствует
332	483686.21	2216222.94	Картометрический метод	5	Закрепление отсутствует
333	483686.47	2216224.89	Картометрический метод	5	Закрепление отсутствует
334	483749.36	2216217.39	Картометрический метод	5	Закрепление отсутствует
335	483750.38	2216217.27	Картометрический метод	5	Закрепление отсутствует
336	483766.85	2216215.29	Картометрический метод	5	Закрепление отсутствует
337	483766.61	2216213.52	Картометрический метод	5	Закрепление отсутствует
338	483782.12	2216211.60	Картометрический метод	5	Закрепление отсутствует
339	483789.13	2216210.73	Картометрический метод	5	Закрепление отсутствует
340	483789.28	2216210.70	Картометрический метод	5	Закрепление отсутствует
341	483836.62	2216204.88	Картометрический метод	5	Закрепление отсутствует
342	483880.78	2216209.11	Картометрический метод	5	Закрепление отсутствует
343	483885.14	2216193.87	Картометрический метод	5	Закрепление отсутствует
344	483860.53	2216183.82	Картометрический метод	5	Закрепление отсутствует
345	483862.31	2216174.16	Картометрический метод	5	Закрепление отсутствует

2. Сведения о характерных точках границ объекта

Обозначение характерных точек границ	Координаты, м		Метод определения координат характерной точки	Средняя квадратическая погрешность положения характерной точки (Mt), м	Описание обозначения точки на местности (при наличии)
	X	Y			
1	2	3	4	5	6
346	483881.21	2216168.34	Картометрический метод	5	Закрепление отсутствует
347	483869.14	2216091.96	Картометрический метод	5	Закрепление отсутствует
348	483899.06	2216003.28	Картометрический метод	5	Закрепление отсутствует
349	483908.08	2215984.44	Картометрический метод	5	Закрепление отсутствует
350	483913.93	2215964.88	Картометрический метод	5	Закрепление отсутствует
351	483918.47	2215946.25	Картометрический метод	5	Закрепление отсутствует
352	483917.42	2215924.98	Картометрический метод	5	Закрепление отсутствует
353	483917.44	2215924.20	Картометрический метод	5	Закрепление отсутствует
354	483919.60	2215924.08	Картометрический метод	5	Закрепление отсутствует
355	483925.06	2215923.90	Картометрический метод	5	Закрепление отсутствует
356	483929.74	2215924.32	Картометрический метод	5	Закрепление отсутствует
357	483933.07	2215925.37	Картометрический метод	5	Закрепление отсутствует
358	483935.84	2215926.60	Картометрический метод	5	Закрепление отсутствует
359	483938.95	2215927.95	Картометрический метод	5	Закрепление отсутствует
360	483943.94	2215929.93	Картометрический метод	5	Закрепление отсутствует
361	483946.49	2215930.74	Картометрический метод	5	Закрепление отсутствует
362	483948.28	2215931.58	Картометрический метод	5	Закрепление отсутствует
363	483949.70	2215932.81	Картометрический метод	5	Закрепление отсутствует
364	483950.92	2215934.40	Картометрический метод	5	Закрепление отсутствует
365	483951.55	2215937.01	Картометрический метод	5	Закрепление отсутствует
366	483951.98	2215940.07	Картометрический метод	5	Закрепление отсутствует
367	483952.39	2215943.97	Картометрический метод	5	Закрепление отсутствует
368	483952.90	2215948.08	Картометрический метод	5	Закрепление отсутствует
369	483953.20	2215952.10	Картометрический метод	5	Закрепление отсутствует
370	483953.62	2215956.18	Картометрический метод	5	Закрепление отсутствует

2. Сведения о характерных точках границ объекта

Обозначение характерных точек границ	Координаты, м		Метод определения координат характерной точки	Средняя квадратическая погрешность положения характерной точки (Mt), м	Описание обозначения точки на местности (при наличии)
	X	Y			
1	2	3	4	5	6
371	483954.79	2215961.76	Картометрический метод	5	Закрепление отсутствует
372	483956.29	2215967.43	Картометрический метод	5	Закрепление отсутствует
373	483957.35	2215972.47	Картометрический метод	5	Закрепление отсутствует
374	483958.30	2215977.93	Картометрический метод	5	Закрепление отсутствует
375	483959.05	2215982.46	Картометрический метод	5	Закрепление отсутствует
376	483959.47	2215986.03	Картометрический метод	5	Закрепление отсутствует
377	483959.32	2215988.52	Картометрический метод	5	Закрепление отсутствует
378	483958.96	2215991.49	Картометрический метод	5	Закрепление отсутствует
379	483958.13	2215995.36	Картометрический метод	5	Закрепление отсутствует
380	483956.89	2215998.99	Картометрический метод	5	Закрепление отсутствует
381	483955.87	2216001.00	Картометрический метод	5	Закрепление отсутствует
382	483953.95	2216003.25	Картометрический метод	5	Закрепление отсутствует
383	483951.25	2216005.17	Картометрический метод	5	Закрепление отсутствует
384	483947.89	2216007.06	Картометрический метод	5	Закрепление отсутствует
385	483945.43	2216009.13	Картометрический метод	5	Закрепление отсутствует
386	483942.73	2216011.50	Картометрический метод	5	Закрепление отсутствует
387	483939.25	2216014.95	Картометрический метод	5	Закрепление отсутствует
388	483935.65	2216018.49	Картометрический метод	5	Закрепление отсутствует
389	483932.83	2216022.06	Картометрический метод	5	Закрепление отсутствует
390	483931.13	2216024.37	Картометрический метод	5	Закрепление отсутствует
391	483928.99	2216027.55	Картометрический метод	5	Закрепление отсутствует
392	483926.50	2216031.54	Картометрический метод	5	Закрепление отсутствует
393	483924.23	2216035.26	Картометрический метод	5	Закрепление отсутствует
394	483922.78	2216037.45	Картометрический метод	5	Закрепление отсутствует
395	483921.41	2216038.89	Картометрический метод	5	Закрепление отсутствует

2. Сведения о характерных точках границ объекта

Обозначение характерных точек границ	Координаты, м		Метод определения координат характерной точки	Средняя квадратическая погрешность положения характерной точки (Mt), м	Описание обозначения точки на местности (при наличии)
	X	Y			
1	2	3	4	5	6
396	483920.62	2216040.15	Картометрический метод	5	Закрепление отсутствует
397	483920.38	2216041.47	Картометрический метод	5	Закрепление отсутствует
398	483920.48	2216042.79	Картометрический метод	5	Закрепление отсутствует
399	483921.14	2216043.96	Картометрический метод	5	Закрепление отсутствует
400	483921.46	2216045.16	Картометрический метод	5	Закрепление отсутствует
401	483921.56	2216046.72	Картометрический метод	5	Закрепление отсутствует
402	483920.89	2216047.98	Картометрический метод	5	Закрепление отсутствует
403	483919.78	2216048.76	Картометрический метод	5	Закрепление отсутствует
404	483918.43	2216049.12	Картометрический метод	5	Закрепление отсутствует
405	483917.20	2216049.93	Картометрический метод	5	Закрепление отсутствует
406	483915.95	2216050.98	Картометрический метод	5	Закрепление отсутствует
407	483915.05	2216052.57	Картометрический метод	5	Закрепление отсутствует
408	483914.02	2216055.15	Картометрический метод	5	Закрепление отсутствует
409	483912.86	2216058.90	Картометрический метод	5	Закрепление отсутствует
410	483911.03	2216063.79	Картометрический метод	5	Закрепление отсутствует
411	483909.34	2216067.24	Картометрический метод	5	Закрепление отсутствует
412	483907.73	2216071.98	Картометрический метод	5	Закрепление отсутствует
413	483906.35	2216076.87	Картометрический метод	5	Закрепление отсутствует
414	483905.42	2216080.89	Картометрический метод	5	Закрепление отсутствует
415	483904.48	2216086.50	Картометрический метод	5	Закрепление отсутствует
416	483904.00	2216090.22	Картометрический метод	5	Закрепление отсутствует
417	483903.28	2216095.17	Картометрический метод	5	Закрепление отсутствует
418	483903.02	2216098.47	Картометрический метод	5	Закрепление отсутствует
419	483902.99	2216101.11	Картометрический метод	5	Закрепление отсутствует
420	483903.31	2216103.87	Картометрический метод	5	Закрепление отсутствует

2. Сведения о характерных точках границ объекта

Обозначение характерных точек границ	Координаты, м		Метод определения координат характерной точки	Средняя квадратическая погрешность положения характерной точки (Mt), м	Описание обозначения точки на местности (при наличии)
	X	Y			
1	2	3	4	5	6
421	483903.83	2216107.26	Картометрический метод	5	Закрепление отсутствует
422	483904.57	2216110.98	Картометрический метод	5	Закрепление отсутствует
423	483904.88	2216113.68	Картометрический метод	5	Закрепление отсутствует
424	483904.87	2216116.05	Картометрический метод	5	Закрепление отсутствует
425	483904.60	2216119.53	Картометрический метод	5	Закрепление отсутствует
426	483904.48	2216121.90	Картометрический метод	5	Закрепление отсутствует
427	483904.57	2216124.48	Картометрический метод	5	Закрепление отсутствует
428	483905.11	2216127.09	Картометрический метод	5	Закрепление отсутствует
429	483906.28	2216130.78	Картометрический метод	5	Закрепление отсутствует
430	483907.27	2216133.51	Картометрический метод	5	Закрепление отсутствует
431	483908.24	2216136.00	Картометрический метод	5	Закрепление отсутствует
432	483909.22	2216138.34	Картометрический метод	5	Закрепление отсутствует
433	483909.55	2216140.11	Картометрический метод	5	Закрепление отсутствует
434	483909.52	2216141.88	Картометрический метод	5	Закрепление отсутствует
435	483909.50	2216143.62	Картометрический метод	5	Закрепление отсутствует
436	483909.94	2216146.65	Картометрический метод	5	Закрепление отсутствует
437	483910.79	2216150.16	Картометрический метод	5	Закрепление отсутствует
438	483911.77	2216153.25	Картометрический метод	5	Закрепление отсутствует
439	483913.40	2216155.80	Картометрический метод	5	Закрепление отсутствует
440	483915.73	2216159.97	Картометрический метод	5	Закрепление отсутствует
441	483917.69	2216163.69	Картометрический метод	5	Закрепление отсутствует
442	483920.32	2216168.91	Картометрический метод	5	Закрепление отсутствует
443	483921.70	2216174.91	Картометрический метод	5	Закрепление отсутствует
444	483916.28	2216178.12	Картометрический метод	5	Закрепление отсутствует
445	483915.98	2216177.04	Картометрический метод	5	Закрепление отсутствует

2. Сведения о характерных точках границ объекта

Обозначение характерных точек границ	Координаты, м		Метод определения координат характерной точки	Средняя квадратическая погрешность положения характерной точки (Mt), м	Описание обозначения точки на местности (при наличии)
	X	Y			
1	2	3	4	5	6
446	483911.68	2216178.00	Картометрический метод	5	Закрепление отсутствует
208	483905.77	2216179.71	Картометрический метод	5	Закрепление отсутствует
447	483858.34	2215897.23	Картометрический метод	5	Закрепление отсутствует
448	483800.80	2215919.64	Картометрический метод	5	Закрепление отсутствует
449	483800.56	2215934.31	Картометрический метод	5	Закрепление отсутствует
450	483773.27	2215939.14	Картометрический метод	5	Закрепление отсутствует
451	483780.53	2215959.30	Картометрический метод	5	Закрепление отсутствует
452	483782.44	2215969.50	Картометрический метод	5	Закрепление отсутствует
453	483781.22	2215969.71	Картометрический метод	5	Закрепление отсутствует
454	483759.16	2215984.44	Картометрический метод	5	Закрепление отсутствует
455	483706.93	2215995.54	Картометрический метод	5	Закрепление отсутствует
456	483550.69	2216019.24	Картометрический метод	5	Закрепление отсутствует
457	483545.53	2215982.67	Картометрический метод	5	Закрепление отсутствует
458	483541.96	2215983.03	Картометрический метод	5	Закрепление отсутствует
459	483533.45	2215952.88	Картометрический метод	5	Закрепление отсутствует
460	483503.23	2215933.47	Картометрический метод	5	Закрепление отсутствует
461	483518.41	2215929.87	Картометрический метод	5	Закрепление отсутствует
462	483524.95	2215928.16	Картометрический метод	5	Закрепление отсутствует
463	483536.47	2215932.30	Картометрический метод	5	Закрепление отсутствует
464	483536.50	2215932.45	Картометрический метод	5	Закрепление отсутствует
465	483539.87	2215947.93	Картометрический метод	5	Закрепление отсутствует
466	483544.24	2215972.23	Картометрический метод	5	Закрепление отсутствует
467	483548.14	2215977.72	Картометрический метод	5	Закрепление отсутствует
468	483548.29	2215977.90	Картометрический метод	5	Закрепление отсутствует
469	483548.29	2215977.93	Картометрический метод	5	Закрепление отсутствует

2. Сведения о характерных точках границ объекта

Обозначение характерных точек границ	Координаты, м		Метод определения координат характерной точки	Средняя квадратическая погрешность положения характерной точки (Mt), м	Описание обозначения точки на местности (при наличии)
	X	Y			
1	2	3	4	5	6
470	483554.17	2215985.40	Картометрический метод	5	Закрепление отсутствует
471	483558.38	2215995.24	Картометрический метод	5	Закрепление отсутствует
472	483559.33	2216004.69	Картометрический метод	5	Закрепление отсутствует
473	483559.46	2216004.72	Картометрический метод	5	Закрепление отсутствует
474	483562.57	2216005.44	Картометрический метод	5	Закрепление отсутствует
475	483566.62	2216000.43	Картометрический метод	5	Закрепление отсутствует
476	483566.03	2215991.01	Картометрический метод	5	Закрепление отсутствует
477	483560.14	2215974.27	Картометрический метод	5	Закрепление отсутствует
478	483561.73	2215968.63	Картометрический метод	5	Закрепление отсутствует
479	483582.64	2215961.88	Картометрический метод	5	Закрепление отсутствует
480	483586.09	2215960.80	Картометрический метод	5	Закрепление отсутствует
481	483593.29	2215958.52	Картометрический метод	5	Закрепление отсутствует
482	483595.34	2215957.86	Картометрический метод	5	Закрепление отсутствует
483	483596.99	2215958.01	Картометрический метод	5	Закрепление отсутствует
484	483606.37	2215958.76	Картометрический метод	5	Закрепление отсутствует
485	483607.54	2215958.85	Картометрический метод	5	Закрепление отсутствует
486	483620.02	2215962.57	Картометрический метод	5	Закрепление отсутствует
487	483626.39	2215960.14	Картометрический метод	5	Закрепление отсутствует
488	483646.73	2215915.83	Картометрический метод	5	Закрепление отсутствует
489	483658.81	2215904.52	Картометрический метод	5	Закрепление отсутствует
490	483664.69	2215900.38	Картометрический метод	5	Закрепление отсутствует
491	483668.84	2215897.47	Картометрический метод	5	Закрепление отсутствует
492	483671.72	2215895.43	Картометрический метод	5	Закрепление отсутствует
493	483682.34	2215885.35	Картометрический метод	5	Закрепление отсутствует
494	483690.62	2215871.07	Картометрический метод	5	Закрепление отсутствует

2. Сведения о характерных точках границ объекта

Обозначение характерных точек границ	Координаты, м		Метод определения координат характерной точки	Средняя квадратическая погрешность положения характерной точки (Mt), м	Описание обозначения точки на местности (при наличии)
	X	Y			
1	2	3	4	5	6
495	483691.43	2215869.18	Картометрический метод	5	Закрепление отсутствует
496	483694.48	2215862.16	Картометрический метод	5	Закрепление отсутствует
497	483695.15	2215860.57	Картометрический метод	5	Закрепление отсутствует
498	483696.92	2215859.13	Картометрический метод	5	Закрепление отсутствует
499	483701.02	2215855.71	Картометрический метод	5	Закрепление отсутствует
500	483702.64	2215854.39	Картометрический метод	5	Закрепление отсутствует
501	483720.85	2215846.92	Картометрический метод	5	Закрепление отсутствует
502	483738.77	2215839.24	Картометрический метод	5	Закрепление отсутствует
503	483749.98	2215830.81	Картометрический метод	5	Закрепление отсутствует
504	483757.51	2215818.24	Картометрический метод	5	Закрепление отсутствует
505	483759.43	2215814.85	Картометрический метод	5	Закрепление отсутствует
506	483760.81	2215812.48	Картометрический метод	5	Закрепление отсутствует
507	483762.07	2215810.26	Картометрический метод	5	Закрепление отсутствует
508	483765.91	2215803.57	Картометрический метод	5	Закрепление отсутствует
509	483774.59	2215792.56	Картометрический метод	5	Закрепление отсутствует
510	483776.42	2215790.37	Картометрический метод	5	Закрепление отсутствует
511	483779.23	2215786.98	Картометрический метод	5	Закрепление отсутствует
512	483781.82	2215783.83	Картометрический метод	5	Закрепление отсутствует
513	483784.60	2215781.94	Картометрический метод	5	Закрепление отсутствует
514	483787.22	2215780.14	Картометрический метод	5	Закрепление отсутствует
515	483790.82	2215777.71	Картометрический метод	5	Закрепление отсутствует
516	483792.41	2215776.63	Картометрический метод	5	Закрепление отсутствует
517	483795.26	2215776.00	Картометрический метод	5	Закрепление отсутствует
518	483797.21	2215775.61	Картометрический метод	5	Закрепление отсутствует
519	483803.59	2215774.23	Картометрический метод	5	Закрепление отсутствует

2. Сведения о характерных точках границ объекта

Обозначение характерных точек границ	Координаты, м		Метод определения координат характерной точки	Средняя квадратическая погрешность положения характерной точки (Mt), м	Описание обозначения точки на местности (при наличии)
	X	Y			
1	2	3	4	5	6
520	483807.55	2215773.39	Картометрический метод	5	Закрепление отсутствует
521	483820.22	2215772.76	Картометрический метод	5	Закрепление отсутствует
522	483828.83	2215770.87	Картометрический метод	5	Закрепление отсутствует
523	483830.38	2215771.23	Картометрический метод	5	Закрепление отсутствует
524	483831.43	2215771.50	Картометрический метод	5	Закрепление отсутствует
525	483831.95	2215771.62	Картометрический метод	5	Закрепление отсутствует
526	483844.27	2215763.67	Картометрический метод	5	Закрепление отсутствует
527	483856.27	2215747.56	Картометрический метод	5	Закрепление отсутствует
528	483858.11	2215744.68	Картометрический метод	5	Закрепление отсутствует
529	483858.91	2215743.45	Картометрический метод	5	Закрепление отсутствует
530	483864.71	2215734.45	Картометрический метод	5	Закрепление отсутствует
531	483866.56	2215731.57	Картометрический метод	5	Закрепление отсутствует
532	483866.92	2215731.00	Картометрический метод	5	Закрепление отсутствует
533	483868.81	2215734.21	Картометрический метод	5	Закрепление отсутствует
534	483873.29	2215740.93	Картометрический метод	5	Закрепление отсутствует
535	483877.72	2215745.25	Картометрический метод	5	Закрепление отсутствует
536	483883.13	2215748.97	Картометрический метод	5	Закрепление отсутствует
537	483889.45	2215752.72	Картометрический метод	5	Закрепление отсутствует
538	483894.67	2215755.90	Картометрический метод	5	Закрепление отсутствует
539	483897.64	2215758.30	Картометрический метод	5	Закрепление отсутствует
540	483899.06	2215760.70	Картометрический метод	5	Закрепление отсутствует
541	483899.50	2215763.19	Картометрический метод	5	Закрепление отсутствует
542	483899.12	2215766.16	Картометрический метод	5	Закрепление отсутствует
543	483898.55	2215768.62	Картометрический метод	5	Закрепление отсутствует
544	483896.62	2215771.74	Картометрический метод	5	Закрепление отсутствует

2. Сведения о характерных точках границ объекта

Обозначение характерных точек границ	Координаты, м		Метод определения координат характерной точки	Средняя квадратическая погрешность положения характерной точки (Mt), м	Описание обозначения точки на местности (при наличии)
	X	Y			
1	2	3	4	5	6
545	483893.47	2215775.88	Картометрический метод	5	Закрепление отсутствует
546	483889.19	2215780.68	Картометрический метод	5	Закрепление отсутствует
547	483884.80	2215785.12	Картометрический метод	5	Закрепление отсутствует
548	483880.99	2215788.78	Картометрический метод	5	Закрепление отсутствует
549	483878.06	2215790.94	Картометрический метод	5	Закрепление отсутствует
550	483874.81	2215793.04	Картометрический метод	5	Закрепление отсутствует
551	483870.23	2215794.48	Картометрический метод	5	Закрепление отсутствует
552	483865.64	2215795.14	Картометрический метод	5	Закрепление отсутствует
553	483862.42	2215795.83	Картометрический метод	5	Закрепление отсутствует
554	483859.72	2215797.12	Картометрический метод	5	Закрепление отсутствует
555	483855.91	2215800.24	Картометрический метод	5	Закрепление отсутствует
556	483851.08	2215804.17	Картометрический метод	5	Закрепление отсутствует
557	483846.58	2215809.03	Картометрический метод	5	Закрепление отсутствует
558	483844.09	2215812.69	Картометрический метод	5	Закрепление отсутствует
559	483843.17	2215815.51	Картометрический метод	5	Закрепление отсутствует
560	483843.16	2215818.15	Картометрический метод	5	Закрепление отсутствует
561	483844.00	2215821.87	Картометрический метод	5	Закрепление отсутствует
562	483846.62	2215828.41	Картометрический метод	5	Закрепление отсутствует
563	483850.36	2215833.81	Картометрический метод	5	Закрепление отсутствует
564	483853.57	2215836.90	Картометрический метод	5	Закрепление отсутствует
565	483858.55	2215839.93	Картометрический метод	5	Закрепление отсутствует
566	483866.44	2215842.69	Картометрический метод	5	Закрепление отсутствует
567	483872.32	2215844.22	Картометрический метод	5	Закрепление отсутствует
568	483875.56	2215845.48	Картометрический метод	5	Закрепление отсутствует
569	483878.77	2215847.19	Картометрический метод	5	Закрепление отсутствует

2. Сведения о характерных точках границ объекта

Обозначение характерных точек границ	Координаты, м		Метод определения координат характерной точки	Средняя квадратическая погрешность положения характерной точки (Mt), м	Описание обозначения точки на местности (при наличии)
	X	Y			
1	2	3	4	5	6
570	483881.29	2215850.37	Картометрический метод	5	Закрепление отсутствует
571	483884.05	2215854.09	Картометрический метод	5	Закрепление отсутствует
572	483885.13	2215856.91	Картометрический метод	5	Закрепление отсутствует
573	483885.43	2215860.60	Картометрический метод	5	Закрепление отсутствует
574	483885.28	2215865.04	Картометрический метод	5	Закрепление отсутствует
575	483884.32	2215871.97	Картометрический метод	5	Закрепление отсутствует
576	483882.80	2215878.81	Картометрический метод	5	Закрепление отсутствует
577	483881.51	2215885.77	Картометрический метод	5	Закрепление отсутствует
578	483880.88	2215892.85	Картометрический метод	5	Закрепление отсутствует
579	483880.72	2215897.56	Картометрический метод	5	Закрепление отсутствует
580	483878.23	2215897.53	Картометрический метод	5	Закрепление отсутствует
447	483858.34	2215897.23	Картометрический метод	5	Закрепление отсутствует
581	483962.80	2215292.82	Картометрический метод	5	Закрепление отсутствует
582	483960.37	2215284.78	Картометрический метод	5	Закрепление отсутствует
583	483956.08	2215264.74	Картометрический метод	5	Закрепление отсутствует
584	483955.57	2215262.88	Картометрический метод	5	Закрепление отсутствует
585	483947.81	2215234.26	Картометрический метод	5	Закрепление отсутствует
586	483946.69	2215230.15	Картометрический метод	5	Закрепление отсутствует
587	483938.78	2215193.10	Картометрический метод	5	Закрепление отсутствует
588	483932.80	2215171.86	Картометрический метод	5	Закрепление отсутствует
589	483928.15	2215158.72	Картометрический метод	5	Закрепление отсутствует
590	483923.38	2215147.80	Картометрический метод	5	Закрепление отсутствует
591	483920.41	2215142.94	Картометрический метод	5	Закрепление отсутствует
592	483914.06	2215134.99	Картометрический метод	5	Закрепление отсутствует
593	483913.78	2215134.60	Картометрический метод	5	Закрепление отсутствует

2. Сведения о характерных точках границ объекта

Обозначение характерных точек границ	Координаты, м		Метод определения координат характерной точки	Средняя квадратическая погрешность положения характерной точки (Mt), м	Описание обозначения точки на местности (при наличии)
	X	Y			
1	2	3	4	5	6
594	483908.14	2215127.04	Картометрический метод	5	Закрепление отсутствует
595	483907.63	2215126.35	Картометрический метод	5	Закрепление отсутствует
596	483894.26	2215110.15	Картометрический метод	5	Закрепление отсутствует
597	483893.90	2215109.70	Картометрический метод	5	Закрепление отсутствует
598	483893.35	2215108.80	Картометрический метод	5	Закрепление отсутствует
599	483885.17	2215095.39	Картометрический метод	5	Закрепление отсутствует
600	483884.54	2215094.34	Картометрический метод	5	Закрепление отсутствует
601	483884.24	2215092.87	Картометрический метод	5	Закрепление отсутствует
602	483882.34	2215083.78	Картометрический метод	5	Закрепление отсутствует
603	483881.71	2215080.75	Картометрический метод	5	Закрепление отсутствует
604	483880.70	2215068.93	Картометрический метод	5	Закрепление отсутствует
605	483881.02	2215064.40	Картометрический метод	5	Закрепление отсутствует
606	483881.81	2215062.03	Картометрический метод	5	Закрепление отсутствует
607	483882.97	2215032.90	Картометрический метод	5	Закрепление отсутствует
608	483878.84	2215010.01	Картометрический метод	5	Закрепление отсутствует
609	483874.09	2214996.81	Картометрический метод	5	Закрепление отсутствует
610	483873.41	2214993.57	Картометрический метод	5	Закрепление отсутствует
611	483870.29	2214978.51	Картометрический метод	5	Закрепление отсутствует
612	483869.59	2214975.09	Картометрический метод	5	Закрепление отсутствует
613	483868.48	2214961.26	Картометрический метод	5	Закрепление отсутствует
614	483867.61	2214932.97	Картометрический метод	5	Закрепление отсутствует
615	483865.39	2214917.43	Картометрический метод	5	Закрепление отсутствует
616	483862.31	2214900.36	Картометрический метод	5	Закрепление отсутствует
617	483862.28	2214896.49	Картометрический метод	5	Закрепление отсутствует
618	483860.93	2214886.83	Картометрический метод	5	Закрепление отсутствует

2. Сведения о характерных точках границ объекта

Обозначение характерных точек границ	Координаты, м		Метод определения координат характерной точки	Средняя квадратическая погрешность положения характерной точки (Mt), м	Описание обозначения точки на местности (при наличии)
	X	Y			
1	2	3	4	5	6
619	483859.36	2214880.95	Картометрический метод	5	Закрепление отсутствует
620	483859.27	2214876.24	Картометрический метод	5	Закрепление отсутствует
621	483859.10	2214874.20	Картометрический метод	5	Закрепление отсутствует
622	483858.17	2214862.29	Картометрический метод	5	Закрепление отсутствует
623	483857.96	2214859.71	Картометрический метод	5	Закрепление отсутствует
624	483859.03	2214840.39	Картометрический метод	5	Закрепление отсутствует
625	483858.46	2214820.89	Картометрический метод	5	Закрепление отсутствует
626	483856.76	2214801.45	Картометрический метод	5	Закрепление отсутствует
627	483854.54	2214787.35	Картометрический метод	5	Закрепление отсутствует
628	483849.52	2214763.86	Картометрический метод	5	Закрепление отсутствует
629	483844.48	2214744.42	Картометрический метод	5	Закрепление отсутствует
630	483841.82	2214736.89	Картометрический метод	5	Закрепление отсутствует
631	483840.22	2214728.94	Картометрический метод	5	Закрепление отсутствует
632	483839.44	2214720.84	Картометрический метод	5	Закрепление отсутствует
633	483839.71	2214715.35	Картометрический метод	5	Закрепление отсутствует
634	483836.24	2214699.30	Картометрический метод	5	Закрепление отсутствует
635	483835.22	2214695.97	Картометрический метод	5	Закрепление отсутствует
636	483831.80	2214684.84	Картометрический метод	5	Закрепление отсутствует
637	483831.28	2214683.13	Картометрический метод	5	Закрепление отсутствует
638	483830.69	2214678.81	Картометрический метод	5	Закрепление отсутствует
639	483828.89	2214665.28	Картометрический метод	5	Закрепление отсутствует
640	483828.49	2214662.31	Картометрический метод	5	Закрепление отсутствует
641	483829.16	2214659.52	Картометрический метод	5	Закрепление отсутствует
642	483830.60	2214653.58	Картометрический метод	5	Закрепление отсутствует
643	483831.02	2214651.78	Картометрический метод	5	Закрепление отсутствует

2. Сведения о характерных точках границ объекта

Обозначение характерных точек границ	Координаты, м		Метод определения координат характерной точки	Средняя квадратическая погрешность положения характерной точки (Mt), м	Описание обозначения точки на местности (при наличии)
	X	Y			
1	2	3	4	5	6
644	483832.84	2214649.44	Картометрический метод	5	Закрепление отсутствует
645	483834.41	2214647.40	Картометрический метод	5	Закрепление отсутствует
646	483836.02	2214645.33	Картометрический метод	5	Закрепление отсутствует
647	483837.46	2214644.61	Картометрический метод	5	Закрепление отсутствует
648	483842.27	2214642.24	Картометрический метод	5	Закрепление отсутствует
649	483842.96	2214641.88	Картометрический метод	5	Закрепление отсутствует
650	483846.62	2214642.33	Картометрический метод	5	Закрепление отсутствует
651	483847.64	2214642.87	Картометрический метод	5	Закрепление отсутствует
652	483855.47	2214647.07	Картометрический метод	5	Закрепление отсутствует
653	483856.09	2214647.40	Картометрический метод	5	Закрепление отсутствует
654	483866.74	2214653.76	Картометрический метод	5	Закрепление отсутствует
655	483873.01	2214653.94	Картометрический метод	5	Закрепление отсутствует
656	483877.30	2214650.37	Картометрический метод	5	Закрепление отсутствует
657	483880.27	2214640.47	Картометрический метод	5	Закрепление отсутствует
658	483880.54	2214632.79	Картометрический метод	5	Закрепление отсутствует
659	483880.76	2214626.46	Картометрический метод	5	Закрепление отсутствует
660	483880.87	2214623.64	Картометрический метод	5	Закрепление отсутствует
661	483884.59	2214608.58	Картометрический метод	5	Закрепление отсутствует
662	483887.03	2214601.44	Картометрический метод	5	Закрепление отсутствует
663	483889.76	2214593.43	Картометрический метод	5	Закрепление отсутствует
664	483891.17	2214589.26	Картометрический метод	5	Закрепление отсутствует
665	483898.67	2214574.80	Картометрический метод	5	Закрепление отсутствует
666	483962.45	2214692.28	Картометрический метод	5	Закрепление отсутствует
667	483891.58	2214702.39	Картометрический метод	5	Закрепление отсутствует
668	483872.17	2214709.44	Картометрический метод	5	Закрепление отсутствует

2. Сведения о характерных точках границ объекта

Обозначение характерных точек границ	Координаты, м		Метод определения координат характерной точки	Средняя квадратическая погрешность положения характерной точки (Mt), м	Описание обозначения точки на местности (при наличии)
	X	Y			
1	2	3	4	5	6
669	483862.09	2214723.60	Картометрический метод	5	Закрепление отсутствует
670	483894.35	2214748.05	Картометрический метод	5	Закрепление отсутствует
671	483895.88	2214750.66	Картометрический метод	5	Закрепление отсутствует
672	483897.40	2214816.39	Картометрический метод	5	Закрепление отсутствует
673	483897.02	2214838.50	Картометрический метод	5	Закрепление отсутствует
674	483902.20	2214878.73	Картометрический метод	5	Закрепление отсутствует
675	483905.66	2214908.76	Картометрический метод	5	Закрепление отсутствует
676	483905.96	2214919.59	Картометрический метод	5	Закрепление отсутствует
677	483903.71	2214941.40	Картометрический метод	5	Закрепление отсутствует
678	483907.69	2214960.00	Картометрический метод	5	Закрепление отсутствует
679	483908.47	2214973.59	Картометрический метод	5	Закрепление отсутствует
680	483907.01	2214984.48	Картометрический метод	5	Закрепление отсутствует
681	483907.72	2214992.67	Картометрический метод	5	Закрепление отсутствует
682	483914.56	2215015.20	Картометрический метод	5	Закрепление отсутствует
683	483918.80	2215018.11	Картометрический метод	5	Закрепление отсутствует
684	483930.98	2215055.76	Картометрический метод	5	Закрепление отсутствует
685	483927.68	2215061.13	Картометрический метод	5	Закрепление отсутствует
686	483937.70	2215101.63	Картометрический метод	5	Закрепление отсутствует
687	483945.34	2215119.00	Картометрический метод	5	Закрепление отсутствует
688	483954.77	2215135.32	Картометрический метод	5	Закрепление отсутствует
689	483958.43	2215140.06	Картометрический метод	5	Закрепление отсутствует
690	483966.97	2215156.02	Картометрический метод	5	Закрепление отсутствует
691	483979.64	2215184.10	Картометрический метод	5	Закрепление отсутствует
692	483981.40	2215189.38	Картометрический метод	5	Закрепление отсутствует
693	483991.87	2215246.29	Картометрический метод	5	Закрепление отсутствует

2. Сведения о характерных точках границ объекта

Обозначение характерных точек границ	Координаты, м		Метод определения координат характерной точки	Средняя квадратическая погрешность положения характерной точки (Mt), м	Описание обозначения точки на местности (при наличии)
	X	Y			
1	2	3	4	5	6
694	483997.73	2215279.14	Картометрический метод	5	Закрепление отсутствует
695	483998.26	2215287.15	Картометрический метод	5	Закрепление отсутствует
696	483998.26	2215287.15	Картометрический метод	5	Закрепление отсутствует
697	483963.11	2215294.92	Картометрический метод	5	Закрепление отсутствует
581	483962.80	2215292.82	Картометрический метод	5	Закрепление отсутствует

3. Сведения о характерных точках части (частей) границы объекта

Обозначение характерных точек части границы	Координаты, м		Метод определения координат характерной точки	Средняя квадратическая погрешность положения характерной точки (Mt), м	Описание обозначения точки на местности (при наличии)
	X	Y			
1	2	3	4	5	6
-	-	-	-	-	-

Раздел 3

Сведения о местоположении измененных (уточненных) границ объекта

1. Система координат -

2. Сведения о характерных точках границ объекта

Обозначение характерных точек границ	Существующие координаты, м		Измененные (уточненные) координаты, м		Метод определения координат характерной точки	Средняя квадратическая погрешность положения характерной точки (Mt), м	Описание обозначения точки на местности (при наличии)
	X	Y	X	Y			
1	2	3	4	5	6	7	8
-	-	-	-	-	-	-	

3. Сведения о характерных точках части (частей) границы объекта

Обозначение характерных точек части границы	Существующие координаты, м		Измененные (уточненные) координаты, м		Метод определения координат характерной точки	Средняя квадратическая погрешность положения характерной точки (Mt), м	Описание обозначения точки на местности (при наличии)
	X	Y	X	Y			
1	2	3	4	5	6	7	8
-	-	-	-	-	-	-	

ТЕКСТОВОЕ ОПИСАНИЕ
местоположения границ населенных пунктов, территориальных зон

Прохождение границы		Описание прохождения границы
от точки	до точки	
1	**2**	**3**
1	2	-
2	3	-
3	4	-
4	5	-
5	6	-
6	7	-
7	8	-
8	9	-
9	10	-
10	11	-
11	12	-
12	13	-
13	14	-
14	15	-
15	16	-
16	17	-
17	18	-
18	19	-
19	20	-
20	21	-
21	22	-
22	23	-
23	24	-
24	25	-
25	26	-
26	27	-
27	28	-
28	29	-
29	30	-
30	31	-
31	32	-
32	33	-
33	34	-
34	35	-
35	36	-
36	37	-
37	38	-

ТЕКСТОВОЕ ОПИСАНИЕ местоположения границ населенных пунктов, территориальных зон		
Прохождение границы		Описание прохождения границы
от точки	до точки	
1	2	3
38	39	-
39	40	-
40	41	-
41	42	-
42	43	-
43	44	-
44	45	-
45	46	-
46	47	-
47	48	-
48	49	-
49	50	-
50	51	-
51	52	-
52	53	-
53	54	-
54	55	-
55	56	-
56	57	-
57	58	-
58	59	-
59	60	-
60	61	-
61	62	-
62	63	-
63	64	-
64	65	-
65	66	-
66	67	-
67	68	-
68	69	-
69	70	-
70	71	-
71	72	-
72	73	-
73	74	-
74	75	-

ТЕКСТОВОЕ ОПИСАНИЕ
местоположения границ населенных пунктов, территориальных зон

Прохождение границы		Описание прохождения границы
от точки	до точки	
1	2	3
75	76	-
76	77	-
77	78	-
78	79	-
79	80	-
80	81	-
81	82	-
82	83	-
83	84	-
84	85	-
85	86	-
86	87	-
87	88	-
88	89	-
89	90	-
90	91	-
91	92	-
92	93	-
93	94	-
94	95	-
95	96	-
96	97	-
97	98	-
98	99	-
99	100	-
100	101	-
101	102	-
102	103	-
103	104	-
104	105	-
105	106	-
106	107	-
107	108	-
108	109	-
109	110	-
110	111	-
111	112	-

ТЕКСТОВОЕ ОПИСАНИЕ
местоположения границ населенных пунктов, территориальных зон

Прохождение границы		Описание прохождения границы
от точки	до точки	
1	2	3
112	113	-
113	114	-
114	115	-
115	116	-
116	117	-
117	118	-
118	119	-
119	120	-
120	121	-
121	122	-
122	123	-
123	124	-
124	125	-
125	126	-
126	127	-
127	128	-
128	129	-
129	130	-
130	131	-
131	132	-
132	133	-
133	134	-
134	135	-
135	136	-
136	137	-
137	138	-
138	139	-
139	140	-
140	141	-
141	142	-
142	143	-
143	144	-
144	145	-
145	146	-
146	1	-
147	148	-
148	149	-

ТЕКСТОВОЕ ОПИСАНИЕ
местоположения границ населенных пунктов, территориальных зон

Прохождение границы		Описание прохождения границы
от точки	до точки	
1	2	3
149	150	-
150	151	-
151	152	-
152	153	-
153	154	-
154	155	-
155	156	-
156	157	-
157	158	-
158	159	-
159	160	-
160	161	-
161	162	-
162	163	-
163	164	-
164	165	-
165	166	-
166	167	-
167	168	-
168	169	-
169	170	-
170	171	-
171	172	-
172	173	-
173	174	-
174	175	-
175	176	-
176	177	-
177	178	-
178	179	-
179	180	-
180	181	-
181	182	-
182	183	-
183	184	-
184	185	-
185	186	-

ТЕКСТОВОЕ ОПИСАНИЕ
местоположения границ населенных пунктов, территориальных зон

Прохождение границы		Описание прохождения границы
от точки	до точки	
1	2	3
186	187	-
187	188	-
188	189	-
189	190	-
190	191	-
191	192	-
192	193	-
193	194	-
194	195	-
195	196	-
196	197	-
197	198	-
198	199	-
199	200	-
200	201	-
201	202	-
202	203	-
203	204	-
204	205	-
205	206	-
206	207	-
207	147	-
208	209	-
209	210	-
210	211	-
211	212	-
212	213	-
213	214	-
214	215	-
215	216	-
216	217	-
217	218	-
218	219	-
219	220	-
220	221	-
221	222	-
222	223	-

ТЕКСТОВОЕ ОПИСАНИЕ
местоположения границ населенных пунктов, территориальных зон

Прохождение границы		Описание прохождения границы
от точки	до точки	
1	2	3
223	224	-
224	225	-
225	226	-
226	227	-
227	228	-
228	229	-
229	230	-
230	231	-
231	232	-
232	233	-
233	234	-
234	235	-
235	236	-
236	237	-
237	238	-
238	239	-
239	240	-
240	241	-
241	242	-
242	243	-
243	244	-
244	245	-
245	246	-
246	247	-
247	248	-
248	249	-
249	250	-
250	251	-
251	252	-
252	253	-
253	254	-
254	255	-
255	256	-
256	257	-
257	258	-
258	259	-
259	260	-

ТЕКСТОВОЕ ОПИСАНИЕ
местоположения границ населенных пунктов, территориальных зон

Прохождение границы		Описание прохождения границы
от точки	до точки	
1	2	3
260	261	-
261	262	-
262	263	-
263	264	-
264	265	-
265	266	-
266	267	-
267	268	-
268	269	-
269	270	-
270	271	-
271	272	-
272	273	-
273	274	-
274	275	-
275	276	-
276	277	-
277	278	-
278	279	-
279	280	-
280	281	-
281	282	-
282	283	-
283	284	-
284	285	-
285	286	-
286	287	-
287	288	-
288	289	-
289	290	-
290	291	-
291	292	-
292	293	-
293	294	-
294	295	-
295	296	-
296	297	-

ТЕКСТОВОЕ ОПИСАНИЕ местоположения границ населенных пунктов, территориальных зон		
Прохождение границы		Описание прохождения границы
от точки	до точки	
1	2	3
297	298	-
298	299	-
299	300	-
300	301	-
301	302	-
302	303	-
303	304	-
304	305	-
305	306	-
306	307	-
307	308	-
308	309	-
309	310	-
310	311	-
311	312	-
312	313	-
313	314	-
314	315	-
315	316	-
316	317	-
317	318	-
318	319	-
319	320	-
320	321	-
321	322	-
322	323	-
323	324	-
324	325	-
325	326	-
326	327	-
327	328	-
328	329	-
329	330	-
330	331	-
331	332	-
332	333	-
333	334	-

ТЕКСТОВОЕ ОПИСАНИЕ
местоположения границ населенных пунктов, территориальных зон

Прохождение границы		Описание прохождения границы
от точки	до точки	
1	2	3
334	335	-
335	336	-
336	337	-
337	338	-
338	339	-
339	340	-
340	341	-
341	342	-
342	343	-
343	344	-
344	345	-
345	346	-
346	347	-
347	348	-
348	349	-
349	350	-
350	351	-
351	352	-
352	353	-
353	354	-
354	355	-
355	356	-
356	357	-
357	358	-
358	359	-
359	360	-
360	361	-
361	362	-
362	363	-
363	364	-
364	365	-
365	366	-
366	367	-
367	368	-
368	369	-
369	370	-
370	371	-

ТЕКСТОВОЕ ОПИСАНИЕ
местоположения границ населенных пунктов, территориальных зон

Прохождение границы		Описание прохождения границы
от точки	до точки	
1	2	3
371	372	-
372	373	-
373	374	-
374	375	-
375	376	-
376	377	-
377	378	-
378	379	-
379	380	-
380	381	-
381	382	-
382	383	-
383	384	-
384	385	-
385	386	-
386	387	-
387	388	-
388	389	-
389	390	-
390	391	-
391	392	-
392	393	-
393	394	-
394	395	-
395	396	-
396	397	-
397	398	-
398	399	-
399	400	-
400	401	-
401	402	-
402	403	-
403	404	-
404	405	-
405	406	-
406	407	-
407	408	-

ТЕКСТОВОЕ ОПИСАНИЕ
местоположения границ населенных пунктов, территориальных зон

Прохождение границы		Описание прохождения границы
от точки	до точки	
1	2	3
408	409	-
409	410	-
410	411	-
411	412	-
412	413	-
413	414	-
414	415	-
415	416	-
416	417	-
417	418	-
418	419	-
419	420	-
420	421	-
421	422	-
422	423	-
423	424	-
424	425	-
425	426	-
426	427	-
427	428	-
428	429	-
429	430	-
430	431	-
431	432	-
432	433	-
433	434	-
434	435	-
435	436	-
436	437	-
437	438	-
438	439	-
439	440	-
440	441	-
441	442	-
442	443	-
443	444	-
444	445	-

ТЕКСТОВОЕ ОПИСАНИЕ
местоположения границ населенных пунктов, территориальных зон

Прохождение границы		Описание прохождения границы
от точки	до точки	
1	2	3
445	446	-
446	208	-
447	448	-
448	449	-
449	450	-
450	451	-
451	452	-
452	453	-
453	454	-
454	455	-
455	456	-
456	457	-
457	458	-
458	459	-
459	460	-
460	461	-
461	462	-
462	463	-
463	464	-
464	465	-
465	466	-
466	467	-
467	468	-
468	469	-
469	470	-
470	471	-
471	472	-
472	473	-
473	474	-
474	475	-
475	476	-
476	477	-
477	478	-
478	479	-
479	480	-
480	481	-
481	482	-

ТЕКСТОВОЕ ОПИСАНИЕ
местоположения границ населенных пунктов, территориальных зон

Прохождение границы		Описание прохождения границы
от точки	до точки	
1	2	3
482	483	-
483	484	-
484	485	-
485	486	-
486	487	-
487	488	-
488	489	-
489	490	-
490	491	-
491	492	-
492	493	-
493	494	-
494	495	-
495	496	-
496	497	-
497	498	-
498	499	-
499	500	-
500	501	-
501	502	-
502	503	-
503	504	-
504	505	-
505	506	-
506	507	-
507	508	-
508	509	-
509	510	-
510	511	-
511	512	-
512	513	-
513	514	-
514	515	-
515	516	-
516	517	-
517	518	-
518	519	-

ТЕКСТОВОЕ ОПИСАНИЕ
местоположения границ населенных пунктов, территориальных зон

Прохождение границы		Описание прохождения границы
от точки	до точки	
1	2	3
519	520	-
520	521	-
521	522	-
522	523	-
523	524	-
524	525	-
525	526	-
526	527	-
527	528	-
528	529	-
529	530	-
530	531	-
531	532	-
532	533	-
533	534	-
534	535	-
535	536	-
536	537	-
537	538	-
538	539	-
539	540	-
540	541	-
541	542	-
542	543	-
543	544	-
544	545	-
545	546	-
546	547	-
547	548	-
548	549	-
549	550	-
550	551	-
551	552	-
552	553	-
553	554	-
554	555	-
555	556	-

ТЕКСТОВОЕ ОПИСАНИЕ
местоположения границ населенных пунктов, территориальных зон

Прохождение границы		Описание прохождения границы
от точки	до точки	
1	2	3
556	557	-
557	558	-
558	559	-
559	560	-
560	561	-
561	562	-
562	563	-
563	564	-
564	565	-
565	566	-
566	567	-
567	568	-
568	569	-
569	570	-
570	571	-
571	572	-
572	573	-
573	574	-
574	575	-
575	576	-
576	577	-
577	578	-
578	579	-
579	580	-
580	447	-
581	582	-
582	583	-
583	584	-
584	585	-
585	586	-
586	587	-
587	588	-
588	589	-
589	590	-
590	591	-
591	592	-
592	593	-

ТЕКСТОВОЕ ОПИСАНИЕ
местоположения границ населенных пунктов, территориальных зон

Прохождение границы		Описание прохождения границы
от точки	до точки	
1	2	3
593	594	-
594	595	-
595	596	-
596	597	-
597	598	-
598	599	-
599	600	-
600	601	-
601	602	-
602	603	-
603	604	-
604	605	-
605	606	-
606	607	-
607	608	-
608	609	-
609	610	-
610	611	-
611	612	-
612	613	-
613	614	-
614	615	-
615	616	-
616	617	-
617	618	-
618	619	-
619	620	-
620	621	-
621	622	-
622	623	-
623	624	-
624	625	-
625	626	-
626	627	-
627	628	-
628	629	-
629	630	-

ТЕКСТОВОЕ ОПИСАНИЕ
местоположения границ населенных пунктов, территориальных зон

Прохождение границы		Описание прохождения границы
от точки	до точки	
1	2	3
630	631	-
631	632	-
632	633	-
633	634	-
634	635	-
635	636	-
636	637	-
637	638	-
638	639	-
639	640	-
640	641	-
641	642	-
642	643	-
643	644	-
644	645	-
645	646	-
646	647	-
647	648	-
648	649	-
649	650	-
650	651	-
651	652	-
652	653	-
653	654	-
654	655	-
655	656	-
656	657	-
657	658	-
658	659	-
659	660	-
660	661	-
661	662	-
662	663	-
663	664	-
664	665	-
665	666	-
666	667	-

ТЕКСТОВОЕ ОПИСАНИЕ
местоположения границ населенных пунктов, территориальных зон

Прохождение границы		Описание прохождения границы
от точки	до точки	
1	2	3
667	668	-
668	669	-
669	670	-
670	671	-
671	672	-
672	673	-
673	674	-
674	675	-
675	676	-
676	677	-
677	678	-
678	679	-
679	680	-
680	681	-
681	682	-
682	683	-
683	684	-
684	685	-
685	686	-
686	687	-
687	688	-
688	689	-
689	690	-
690	691	-
691	692	-
692	693	-
693	694	-
694	695	-
695	696	-
696	697	-
697	581	-

ГРАФИЧЕСКОЕ ОПИСАНИЕ

местоположения границ населенных пунктов, территориальных зон, особо охраняемых природных территорий, зон с особыми условиями использования территории

Зона садоводческих некоммерческих объединений граждан (ТСХ.1)

(наименование объекта, местоположение границ которого описано (далее - объект))

Раздел 1

Сведения об объекте

№ п/п	Характеристики объекта	Описание характеристик
1	2	3
1	Местоположение объекта	Ленинградская область, м.р-н Всеволожский, с.п Куйвозовское
2	Площадь объекта +/- величина погрешности определения площади (Р +/- Дельта Р)	523105 +/- 12657 м²
3	Иные характеристики объекта	-

Раздел 2

Сведения о местоположении границ объекта

1. Система координат МСК-47, зона 2

2. Сведения о характерных точках границ объекта

Обозначение характерных точек границ	Координаты, м		Метод определения координат характерной точки	Средняя квадратическая погрешность положения характерной точки (Mt), м	Описание обозначения точки на местности (при наличии)
	X	Y			
1	2	3	4	5	6
1	484990.60	2215784.43	Картометрический метод	5	Закрепление отсутствует
2	485036.77	2215887.66	Картометрический метод	5	Закрепление отсутствует
3	485041.75	2215898.85	Картометрический метод	5	Закрепление отсутствует
4	484982.17	2215866.87	Картометрический метод	5	Закрепление отсутствует
5	484938.67	2215843.53	Картометрический метод	5	Закрепление отсутствует
6	484923.80	2215849.50	Картометрический метод	5	Закрепление отсутствует
7	484905.95	2215860.72	Картометрический метод	5	Закрепление отсутствует
8	484861.00	2215873.14	Картометрический метод	5	Закрепление отсутствует
9	484829.08	2215852.26	Картометрический метод	5	Закрепление отсутствует
10	484820.81	2215854.57	Картометрический метод	5	Закрепление отсутствует
11	484811.63	2215842.24	Картометрический метод	5	Закрепление отсутствует
12	484765.09	2215815.48	Картометрический метод	5	Закрепление отсутствует
13	484687.00	2215768.56	Картометрический метод	5	Закрепление отсутствует
14	484605.58	2215723.32	Картометрический метод	5	Закрепление отсутствует
15	484589.95	2215714.62	Картометрический метод	5	Закрепление отсутствует
16	484585.96	2215709.61	Картометрический метод	5	Закрепление отсутствует
17	484632.50	2215647.87	Картометрический метод	5	Закрепление отсутствует
18	484650.35	2215641.93	Картометрический метод	5	Закрепление отсутствует
19	484698.82	2215650.03	Картометрический метод	5	Закрепление отсутствует
20	484719.98	2215650.39	Картометрический метод	5	Закрепление отсутствует
21	484736.48	2215646.16	Картометрический метод	5	Закрепление отсутствует
22	484752.16	2215635.39	Картометрический метод	5	Закрепление отсутствует

2. Сведения о характерных точках границ объекта

Обозначение характерных точек границ	Координаты, м		Метод определения координат характерной точки	Средняя квадратическая погрешность положения характерной точки (Mt), м	Описание обозначения точки на местности (при наличии)
	X	Y			
1	2	3	4	5	6
23	484814.30	2215537.17	Картометрический метод	5	Закрепление отсутствует
24	484840.55	2215522.08	Картометрический метод	5	Закрепление отсутствует
25	484855.91	2215521.45	Картометрический метод	5	Закрепление отсутствует
26	484855.69	2215506.03	Картометрический метод	5	Закрепление отсутствует
27	484860.01	2215491.81	Картометрический метод	5	Закрепление отсутствует
28	484872.95	2215463.67	Картометрический метод	5	Закрепление отсутствует
29	484853.35	2215430.49	Картометрический метод	5	Закрепление отсутствует
30	484843.55	2215408.29	Картометрический метод	5	Закрепление отсутствует
31	484828.91	2215390.77	Картометрический метод	5	Закрепление отсутствует
32	484812.67	2215384.98	Картометрический метод	5	Закрепление отсутствует
33	484775.98	2215377.72	Картометрический метод	5	Закрепление отсутствует
34	484759.96	2215433.37	Картометрический метод	5	Закрепление отсутствует
35	484767.41	2215444.68	Картометрический метод	5	Закрепление отсутствует
36	484762.45	2215447.98	Картометрический метод	5	Закрепление отсутствует
37	484763.72	2215471.47	Картометрический метод	5	Закрепление отсутствует
38	484763.92	2215471.77	Картометрический метод	5	Закрепление отсутствует
39	484749.13	2215479.48	Картометрический метод	5	Закрепление отсутствует
40	484746.49	2215475.19	Картометрический метод	5	Закрепление отсутствует
41	484722.16	2215489.95	Картометрический метод	5	Закрепление отсутствует
42	484713.07	2215476.15	Картометрический метод	5	Закрепление отсутствует
43	484685.98	2215494.09	Картометрический метод	5	Закрепление отсутствует
44	484689.73	2215501.29	Картометрический метод	5	Закрепление отсутствует
45	484678.96	2215507.50	Картометрический метод	5	Закрепление отсутствует
46	484675.30	2215501.53	Картометрический метод	5	Закрепление отсутствует
47	484661.92	2215510.86	Картометрический метод	5	Закрепление отсутствует

2. Сведения о характерных точках границ объекта

Обозначение характерных точек границ	Координаты, м		Метод определения координат характерной точки	Средняя квадратическая погрешность положения характерной точки (Mt), м	Описание обозначения точки на местности (при наличии)
	X	Y			
1	2	3	4	5	6
48	484667.38	2215520.64	Картометрический метод	5	Закрепление отсутствует
49	484632.61	2215540.65	Картометрический метод	5	Закрепление отсутствует
50	484608.76	2215540.38	Картометрический метод	5	Закрепление отсутствует
51	484573.01	2215530.24	Картометрический метод	5	Закрепление отсутствует
52	484565.32	2215559.79	Картометрический метод	5	Закрепление отсутствует
53	484535.15	2215538.25	Картометрический метод	5	Закрепление отсутствует
54	484543.48	2215524.78	Картометрический метод	5	Закрепление отсутствует
55	484542.95	2215521.75	Картометрический метод	5	Закрепление отсутствует
56	484539.01	2215520.61	Картометрический метод	5	Закрепление отсутствует
57	484535.65	2215518.69	Картометрический метод	5	Закрепление отсутствует
58	484461.32	2215485.15	Картометрический метод	5	Закрепление отсутствует
59	484420.18	2215501.44	Картометрический метод	5	Закрепление отсутствует
60	484284.23	2215329.63	Картометрический метод	5	Закрепление отсутствует
61	484282.22	2215316.01	Картометрический метод	5	Закрепление отсутствует
62	484284.95	2215313.58	Картометрический метод	5	Закрепление отсутствует
63	484285.19	2215307.22	Картометрический метод	5	Закрепление отсутствует
64	484287.37	2215306.35	Картометрический метод	5	Закрепление отсутствует
65	484296.07	2215255.44	Картометрический метод	5	Закрепление отсутствует
66	484313.18	2215218.84	Картометрический метод	5	Закрепление отсутствует
67	484315.84	2215213.92	Картометрический метод	5	Закрепление отсутствует
68	484321.40	2215206.18	Картометрический метод	5	Закрепление отсутствует
69	484323.10	2215205.25	Картометрический метод	5	Закрепление отсутствует
70	484358.38	2215171.41	Картометрический метод	5	Закрепление отсутствует
71	484391.17	2215142.76	Картометрический метод	5	Закрепление отсутствует
72	484391.77	2215142.25	Картометрический метод	5	Закрепление отсутствует

2. Сведения о характерных точках границ объекта

Обозначение характерных точек границ	Координаты, м		Метод определения координат характерной точки	Средняя квадратическая погрешность положения характерной точки (Mt), м	Описание обозначения точки на местности (при наличии)
	X	Y			
1	2	3	4	5	6
73	484396.85	2215137.81	Картометрический метод	5	Закрепление отсутствует
74	484403.12	2215132.32	Картометрический метод	5	Закрепление отсутствует
75	484403.14	2215132.29	Картометрический метод	5	Закрепление отсутствует
76	484437.98	2215153.53	Картометрический метод	5	Закрепление отсутствует
77	484484.17	2215114.89	Картометрический метод	5	Закрепление отсутствует
78	484511.11	2215090.44	Картометрический метод	5	Закрепление отсутствует
79	484533.73	2215070.91	Картометрический метод	5	Закрепление отсутствует
80	484557.89	2215047.45	Картометрический метод	5	Закрепление отсутствует
81	484558.94	2215046.10	Картометрический метод	5	Закрепление отсутствует
82	484533.14	2215013.85	Картометрический метод	5	Закрепление отсутствует
83	484534.54	2215012.62	Картометрический метод	5	Закрепление отсутствует
84	484531.18	2215009.77	Картометрический метод	5	Закрепление отсутствует
85	484530.68	2215004.43	Картометрический метод	5	Закрепление отсутствует
86	484559.92	2214970.65	Картометрический метод	5	Закрепление отсутствует
87	484577.87	2214958.32	Картометрический метод	5	Закрепление отсутствует
88	484605.59	2214932.52	Картометрический метод	5	Закрепление отсутствует
89	484617.40	2214921.51	Картометрический метод	5	Закрепление отсутствует
90	484675.69	2214984.96	Картометрический метод	5	Закрепление отсутствует
91	484697.74	2215016.34	Картометрический метод	5	Закрепление отсутствует
92	484727.02	2215056.84	Картометрический метод	5	Закрепление отсутствует
93	484730.81	2215065.21	Картометрический метод	5	Закрепление отсутствует
94	484760.47	2215096.26	Картометрический метод	5	Закрепление отсутствует
95	484886.59	2215228.62	Картометрический метод	5	Закрепление отсутствует
96	484902.88	2215245.72	Картометрический метод	5	Закрепление отсутствует
97	484984.93	2215331.82	Картометрический метод	5	Закрепление отсутствует

2. Сведения о характерных точках границ объекта

Обозначение характерных точек границ	Координаты, м		Метод определения координат характерной точки	Средняя квадратическая погрешность положения характерной точки (Mt), м	Описание обозначения точки на местности (при наличии)
	X	Y			
1	2	3	4	5	6
98	485005.96	2215353.93	Картометрический метод	5	Закрепление отсутствует
99	485014.04	2215362.39	Картометрический метод	5	Закрепление отсутствует
100	485041.78	2215391.49	Картометрический метод	5	Закрепление отсутствует
101	485091.64	2215452.39	Картометрический метод	5	Закрепление отсутствует
102	485221.60	2215611.09	Картометрический метод	5	Закрепление отсутствует
103	485145.29	2215677.24	Картометрический метод	5	Закрепление отсутствует
104	484939.61	2215667.37	Картометрический метод	5	Закрепление отсутствует
105	484973.78	2215746.78	Картометрический метод	5	Закрепление отсутствует
106	484974.94	2215749.45	Картометрический метод	5	Закрепление отсутствует
1	484990.60	2215784.43	Картометрический метод	5	Закрепление отсутствует
107	485600.14	2217314.97	Картометрический метод	5	Закрепление отсутствует
108	485614.18	2217317.34	Картометрический метод	5	Закрепление отсутствует
109	485651.56	2217324.96	Картометрический метод	5	Закрепление отсутствует
110	485687.57	2217333.99	Картометрический метод	5	Закрепление отсутствует
111	485681.53	2217338.97	Картометрический метод	5	Закрепление отсутствует
112	485639.26	2217373.77	Картометрический метод	5	Закрепление отсутствует
113	485633.47	2217377.94	Картометрический метод	5	Закрепление отсутствует
114	485630.84	2217374.40	Картометрический метод	5	Закрепление отсутствует
115	485613.49	2217390.18	Картометрический метод	5	Закрепление отсутствует
116	485601.82	2217388.53	Картометрический метод	5	Закрепление отсутствует
117	485591.32	2217382.05	Картометрический метод	5	Закрепление отсутствует
118	485590.72	2217383.22	Картометрический метод	5	Закрепление отсутствует
119	485585.27	2217381.84	Картометрический метод	5	Закрепление отсутствует
120	485585.38	2217380.37	Картометрический метод	5	Закрепление отсутствует
121	485587.27	2217367.17	Картометрический метод	5	Закрепление отсутствует

2. Сведения о характерных точках границ объекта

Обозначение характерных точек границ	Координаты, м		Метод определения координат характерной точки	Средняя квадратическая погрешность положения характерной точки (Mt), м	Описание обозначения точки на местности (при наличии)
	X	Y			
1	2	3	4	5	6
122	485591.30	2217350.79	Картометрический метод	5	Закрепление отсутствует
107	485600.14	2217314.97	Картометрический метод	5	Закрепление отсутствует
123	482563.94	2213565.87	Картометрический метод	5	Закрепление отсутствует
124	482538.49	2213561.31	Картометрический метод	5	Закрепление отсутствует
125	482528.21	2213559.48	Картометрический метод	5	Закрепление отсутствует
126	482515.90	2213573.61	Картометрический метод	5	Закрепление отсутствует
127	482515.48	2213574.09	Картометрический метод	5	Закрепление отсутствует
128	482507.23	2213583.54	Картометрический метод	5	Закрепление отсутствует
129	482500.61	2213591.13	Картометрический метод	5	Закрепление отсутствует
130	482500.63	2213591.28	Картометрический метод	5	Закрепление отсутствует
131	482503.24	2213631.69	Картометрический метод	5	Закрепление отсутствует
132	482503.21	2213631.69	Картометрический метод	5	Закрепление отсутствует
133	482503.04	2213631.75	Картометрический метод	5	Закрепление отсутствует
134	482503.34	2213633.52	Картометрический метод	5	Закрепление отсутствует
135	482503.37	2213633.67	Картометрический метод	5	Закрепление отсутствует
136	482503.57	2213636.52	Картометрический метод	5	Закрепление отсутствует
137	482505.22	2213659.95	Картометрический метод	5	Закрепление отсутствует
138	482506.63	2213679.78	Картометрический метод	5	Закрепление отсутствует
139	482471.39	2213681.10	Картометрический метод	5	Закрепление отсутствует
140	482471.24	2213681.10	Картометрический метод	5	Закрепление отсутствует
141	482458.25	2213641.35	Картометрический метод	5	Закрепление отсутствует
142	482454.53	2213631.00	Картометрический метод	5	Закрепление отсутствует
143	482446.60	2213631.45	Картометрический метод	5	Закрепление отсутствует
144	482363.87	2213636.19	Картометрический метод	5	Закрепление отсутствует
145	482363.89	2213636.34	Картометрический метод	5	Закрепление отсутствует

2. Сведения о характерных точках границ объекта

Обозначение характерных точек границ	Координаты, м		Метод определения координат характерной точки	Средняя квадратическая погрешность положения характерной точки (Mt), м	Описание обозначения точки на местности (при наличии)
	X	Y			
1	2	3	4	5	6
146	482368.33	2213675.28	Картометрический метод	5	Закрепление отсутствует
147	482367.89	2213675.76	Картометрический метод	5	Закрепление отсутствует
148	482362.22	2213682.00	Картометрический метод	5	Закрепление отсутствует
149	482362.22	2213682.15	Картометрический метод	5	Закрепление отсутствует
150	482364.70	2213740.92	Картометрический метод	5	Закрепление отсутствует
151	482364.68	2213740.92	Картометрический метод	5	Закрепление отсутствует
152	482343.62	2213743.02	Картометрический метод	5	Закрепление отсутствует
153	482340.56	2213717.31	Картометрический метод	5	Закрепление отсутствует
154	482331.13	2213716.62	Картометрический метод	5	Закрепление отсутствует
155	482331.26	2213718.12	Картометрический метод	5	Закрепление отсутствует
156	482332.22	2213729.70	Картометрический метод	5	Закрепление отсутствует
157	482272.78	2213736.33	Картометрический метод	5	Закрепление отсутствует
158	482270.93	2213721.42	Картометрический метод	5	Закрепление отсутствует
159	482268.70	2213684.73	Картометрический метод	5	Закрепление отсутствует
160	482266.64	2213657.70	Картометрический метод	5	Закрепление отсутствует
161	482264.35	2213627.46	Картометрический метод	5	Закрепление отсутствует
162	482224.66	2213610.96	Картометрический метод	5	Закрепление отсутствует
163	482173.21	2213589.60	Картометрический метод	5	Закрепление отсутствует
164	482153.81	2213581.53	Картометрический метод	5	Закрепление отсутствует
165	482150.42	2213580.12	Картометрический метод	5	Закрепление отсутствует
166	482150.38	2213580.12	Картометрический метод	5	Закрепление отсутствует
167	482162.15	2213545.74	Картометрический метод	5	Закрепление отсутствует
168	482162.21	2213545.59	Картометрический метод	5	Закрепление отсутствует
169	482113.93	2213533.23	Картометрический метод	5	Закрепление отсутствует
170	482114.39	2213512.38	Картометрический метод	5	Закрепление отсутствует

2. Сведения о характерных точках границ объекта

Обозначение характерных точек границ	Координаты, м		Метод определения координат характерной точки	Средняя квадратическая погрешность положения характерной точки (Mt), м	Описание обозначения точки на местности (при наличии)
	X	Y			
1	2	3	4	5	6
171	482114.41	2213512.23	Картометрический метод	5	Закрепление отсутствует
172	482175.20	2213507.76	Картометрический метод	5	Закрепление отсутствует
173	482175.70	2213502.51	Картометрический метод	5	Закрепление отсутствует
174	482180.80	2213447.91	Картометрический метод	5	Закрепление отсутствует
175	482185.10	2213401.62	Картометрический метод	5	Закрепление отсутствует
176	482218.21	2213408.70	Картометрический метод	5	Закрепление отсутствует
177	482252.98	2213416.11	Картометрический метод	5	Закрепление отсутствует
178	482267.77	2213418.60	Картометрический метод	5	Закрепление отсутствует
179	482298.31	2213423.73	Картометрический метод	5	Закрепление отсутствует
180	482413.07	2213443.05	Картометрический метод	5	Закрепление отсутствует
181	482413.03	2213436.90	Картометрический метод	5	Закрепление отсутствует
182	482423.77	2213436.84	Картометрический метод	5	Закрепление отсутствует
183	482434.04	2213445.27	Картометрический метод	5	Закрепление отсутствует
184	482435.68	2213446.65	Картометрический метод	5	Закрепление отсутствует
185	482435.74	2213445.45	Картометрический метод	5	Закрепление отсутствует
186	482436.17	2213436.63	Картометрический метод	5	Закрепление отсутствует
187	482438.72	2213436.60	Картометрический метод	5	Закрепление отсутствует
188	482445.19	2213412.27	Картометрический метод	5	Закрепление отсутствует
189	482448.82	2213412.81	Картометрический метод	5	Закрепление отсутствует
190	482479.54	2213402.97	Картометрический метод	5	Закрепление отсутствует
191	482500.24	2213401.35	Картометрический метод	5	Закрепление отсутствует
192	482502.68	2213401.23	Картометрический метод	5	Закрепление отсутствует
193	482516.56	2213418.18	Картометрический метод	5	Закрепление отсутствует
194	482551.03	2213460.24	Картометрический метод	5	Закрепление отсутствует
195	482544.88	2213460.99	Картометрический метод	5	Закрепление отсутствует

2. Сведения о характерных точках границ объекта

Обозначение характерных точек границ	Координаты, м		Метод определения координат характерной точки	Средняя квадратическая погрешность положения характерной точки (Mt), м	Описание обозначения точки на местности (при наличии)
	X	Y			
1	2	3	4	5	6
196	482566.00	2213482.53	Картометрический метод	5	Закрепление отсутствует
197	482566.21	2213482.74	Картометрический метод	5	Закрепление отсутствует
198	482571.76	2213490.00	Картометрический метод	5	Закрепление отсутствует
199	482617.34	2213475.57	Картометрический метод	5	Закрепление отсутствует
200	482652.22	2213464.50	Картометрический метод	5	Закрепление отсутствует
201	482685.77	2213453.88	Картометрический метод	5	Закрепление отсутствует
202	482698.87	2213489.37	Картометрический метод	5	Закрепление отсутствует
203	482698.82	2213489.43	Картометрический метод	5	Закрепление отсутствует
204	482683.46	2213507.64	Картометрический метод	5	Закрепление отсутствует
205	482608.93	2213601.06	Картометрический метод	5	Закрепление отсутствует
206	482605.28	2213605.86	Картометрический метод	5	Закрепление отсутствует
207	482568.56	2213570.34	Картометрический метод	5	Закрепление отсутствует
123	482563.94	2213565.87	Картометрический метод	5	Закрепление отсутствует
208	480854.09	2212663.56	Картометрический метод	5	Закрепление отсутствует
209	480790.96	2212656.09	Картометрический метод	5	Закрепление отсутствует
210	480794.09	2212672.02	Картометрический метод	5	Закрепление отсутствует
211	480766.04	2212684.77	Картометрический метод	5	Закрепление отсутствует
212	480764.86	2212691.58	Картометрический метод	5	Закрепление отсутствует
213	480746.75	2212692.93	Картометрический метод	5	Закрепление отсутствует
214	480727.48	2212694.94	Картометрический метод	5	Закрепление отсутствует
215	480724.66	2212695.24	Картометрический метод	5	Закрепление отсутствует
216	480704.95	2212697.10	Картометрический метод	5	Закрепление отсутствует
217	480710.12	2212665.39	Картометрический метод	5	Закрепление отсутствует
218	480710.14	2212665.39	Картометрический метод	5	Закрепление отсутствует
219	480710.15	2212665.39	Картометрический метод	5	Закрепление отсутствует

2. Сведения о характерных точках границ объекта

Обозначение характерных точек границ	Координаты, м		Метод определения координат характерной точки	Средняя квадратическая погрешность положения характерной точки (Mt), м	Описание обозначения точки на местности (при наличии)
	X	Y			
1	2	3	4	5	6
220	480711.26	2212665.27	Картометрический метод	5	Закрепление отсутствует
221	480744.98	2212661.79	Картометрический метод	5	Закрепление отсутствует
222	480723.94	2212616.94	Картометрический метод	5	Закрепление отсутствует
223	480706.15	2212625.43	Картометрический метод	5	Закрепление отсутствует
224	480706.13	2212625.43	Картометрический метод	5	Закрепление отсутствует
225	480705.91	2212625.55	Картометрический метод	5	Закрепление отсутствует
226	480710.18	2212585.38	Картометрический метод	5	Закрепление отсутствует
227	480710.48	2212582.59	Картометрический метод	5	Закрепление отсутствует
228	480710.68	2212580.76	Картометрический метод	5	Закрепление отсутствует
229	480728.89	2212556.46	Картометрический метод	5	Закрепление отсутствует
230	480714.91	2212538.82	Картометрический метод	5	Закрепление отсутствует
231	480714.89	2212538.79	Картометрический метод	5	Закрепление отсутствует
232	480711.86	2212534.95	Картометрический метод	5	Закрепление отсутствует
233	480706.28	2212527.90	Картометрический метод	5	Закрепление отсутствует
234	480703.33	2212524.18	Картометрический метод	5	Закрепление отсутствует
235	480721.60	2212508.61	Картометрический метод	5	Закрепление отсутствует
236	480721.66	2212508.55	Картометрический метод	5	Закрепление отсутствует
237	480726.80	2212504.20	Картометрический метод	5	Закрепление отсутствует
238	480734.87	2212497.33	Картометрический метод	5	Закрепление отсутствует
239	480735.01	2212497.21	Картометрический метод	5	Закрепление отсутствует
240	480740.20	2212492.80	Картометрический метод	5	Закрепление отсутствует
241	480744.58	2212489.08	Картометрический метод	5	Закрепление отсутствует
242	480750.01	2212484.46	Картометрический метод	5	Закрепление отсутствует
243	480770.56	2212501.53	Картометрический метод	5	Закрепление отсутствует
244	480866.74	2212452.66	Картометрический метод	5	Закрепление отсутствует

2. Сведения о характерных точках границ объекта

Обозначение характерных точек границ	Координаты, м		Метод определения координат характерной точки	Средняя квадратическая погрешность положения характерной точки (Mt), м	Описание обозначения точки на местности (при наличии)
	X	Y			
1	2	3	4	5	6
245	480867.61	2212452.87	Картометрический метод	5	Закрепление отсутствует
246	480873.76	2212454.37	Картометрический метод	5	Закрепление отсутствует
247	480914.95	2212464.39	Картометрический метод	5	Закрепление отсутствует
248	480913.69	2212468.62	Картометрический метод	5	Закрепление отсутствует
249	480906.49	2212491.93	Картометрический метод	5	Закрепление отсутствует
250	480904.87	2212497.00	Картометрический метод	5	Закрепление отсутствует
251	480895.78	2212526.19	Картометрический метод	5	Закрепление отсутствует
252	480887.12	2212554.93	Картометрический метод	5	Закрепление отсутствует
253	480878.48	2212583.64	Картометрический метод	5	Закрепление отсутствует
254	480875.86	2212592.16	Картометрический метод	5	Закрепление отсутствует
255	480874.90	2212595.52	Картометрический метод	5	Закрепление отсутствует
256	480869.80	2212612.35	Картометрический метод	5	Закрепление отсутствует
257	480860.92	2212641.00	Картометрический метод	5	Закрепление отсутствует
208	480854.09	2212663.56	Картометрический метод	5	Закрепление отсутствует

3. Сведения о характерных точках части (частей) границы объекта

Обозначение характерных точек части границы	Координаты, м		Метод определения координат характерной точки	Средняя квадратическая погрешность положения характерной точки (Mt), м	Описание обозначения точки на местности (при наличии)
	X	Y			
1	2	3	4	5	6
-	-	-	-	-	-

Раздел 3

Сведения о местоположении измененных (уточненных) границ объекта

1. Система координат -

2. Сведения о характерных точках границ объекта

Обозначение характерных точек границ	Существующие координаты, м		Измененные (уточненные) координаты, м		Метод определения координат характерной точки	Средняя квадратическая погрешность положения характерной точки (Mt), м	Описание обозначения точки на местности (при наличии)
	X	Y	X	Y			
1	2	3	4	5	6	7	8
-	-	-	-	-	-	-	

3. Сведения о характерных точках части (частей) границы объекта

Обозначение характерных точек части границы	Существующие координаты, м		Измененные (уточненные) координаты, м		Метод определения координат характерной точки	Средняя квадратическая погрешность положения характерной точки (Mt), м	Описание обозначения точки на местности (при наличии)
	X	Y	X	Y			
1	2	3	4	5	6	7	8
-	-	-	-	-	-	-	

ТЕКСТОВОЕ ОПИСАНИЕ
местоположения границ населенных пунктов, территориальных зон

Прохождение границы		Описание прохождения границы
от точки	до точки	
1	**2**	**3**
1	2	-
2	3	-
3	4	-
4	5	-
5	6	-
6	7	-
7	8	-
8	9	-
9	10	-
10	11	-
11	12	-
12	13	-
13	14	-
14	15	-
15	16	-
16	17	-
17	18	-
18	19	-
19	20	-
20	21	-
21	22	-
22	23	-
23	24	-
24	25	-
25	26	-
26	27	-
27	28	-
28	29	-
29	30	-
30	31	-
31	32	-
32	33	-
33	34	-
34	35	-
35	36	-
36	37	-
37	38	-

ТЕКСТОВОЕ ОПИСАНИЕ местоположения границ населенных пунктов, территориальных зон		
Прохождение границы		Описание прохождения границы
от точки	до точки	
1	2	3
38	39	-
39	40	-
40	41	-
41	42	-
42	43	-
43	44	-
44	45	-
45	46	-
46	47	-
47	48	-
48	49	-
49	50	-
50	51	-
51	52	-
52	53	-
53	54	-
54	55	-
55	56	-
56	57	-
57	58	-
58	59	-
59	60	-
60	61	-
61	62	-
62	63	-
63	64	-
64	65	-
65	66	-
66	67	-
67	68	-
68	69	-
69	70	-
70	71	-
71	72	-
72	73	-
73	74	-
74	75	-

ТЕКСТОВОЕ ОПИСАНИЕ
местоположения границ населенных пунктов, территориальных зон

Прохождение границы		Описание прохождения границы
от точки	до точки	
1	2	3
75	76	-
76	77	-
77	78	-
78	79	-
79	80	-
80	81	-
81	82	-
82	83	-
83	84	-
84	85	-
85	86	-
86	87	-
87	88	-
88	89	-
89	90	-
90	91	-
91	92	-
92	93	-
93	94	-
94	95	-
95	96	-
96	97	-
97	98	-
98	99	-
99	100	-
100	101	-
101	102	-
102	103	-
103	104	-
104	105	-
105	106	-
106	1	-
107	108	-
108	109	-
109	110	-
110	111	-
111	112	-

ТЕКСТОВОЕ ОПИСАНИЕ
местоположения границ населенных пунктов, территориальных зон

Прохождение границы		Описание прохождения границы
от точки	до точки	
1	2	3
112	113	-
113	114	-
114	115	-
115	116	-
116	117	-
117	118	-
118	119	-
119	120	-
120	121	-
121	122	-
122	107	-
123	124	-
124	125	-
125	126	-
126	127	-
127	128	-
128	129	-
129	130	-
130	131	-
131	132	-
132	133	-
133	134	-
134	135	-
135	136	-
136	137	-
137	138	-
138	139	-
139	140	-
140	141	-
141	142	-
142	143	-
143	144	-
144	145	-
145	146	-
146	147	-
147	148	-
148	149	-

ТЕКСТОВОЕ ОПИСАНИЕ
местоположения границ населенных пунктов, территориальных зон

Прохождение границы		Описание прохождения границы
от точки	до точки	
1	2	3
149	150	-
150	151	-
151	152	-
152	153	-
153	154	-
154	155	-
155	156	-
156	157	-
157	158	-
158	159	-
159	160	-
160	161	-
161	162	-
162	163	-
163	164	-
164	165	-
165	166	-
166	167	-
167	168	-
168	169	-
169	170	-
170	171	-
171	172	-
172	173	-
173	174	-
174	175	-
175	176	-
176	177	-
177	178	-
178	179	-
179	180	-
180	181	-
181	182	-
182	183	-
183	184	-
184	185	-
185	186	-

ТЕКСТОВОЕ ОПИСАНИЕ
местоположения границ населенных пунктов, территориальных зон

Прохождение границы		Описание прохождения границы
от точки	до точки	
1	2	3
186	187	-
187	188	-
188	189	-
189	190	-
190	191	-
191	192	-
192	193	-
193	194	-
194	195	-
195	196	-
196	197	-
197	198	-
198	199	-
199	200	-
200	201	-
201	202	-
202	203	-
203	204	-
204	205	-
205	206	-
206	207	-
207	123	-
208	209	-
209	210	-
210	211	-
211	212	-
212	213	-
213	214	-
214	215	-
215	216	-
216	217	-
217	218	-
218	219	-
219	220	-
220	221	-
221	222	-
222	223	-

ТЕКСТОВОЕ ОПИСАНИЕ
местоположения границ населенных пунктов, территориальных зон

Прохождение границы		Описание прохождения границы
от точки	до точки	
1	2	3
223	224	-
224	225	-
225	226	-
226	227	-
227	228	-
228	229	-
229	230	-
230	231	-
231	232	-
232	233	-
233	234	-
234	235	-
235	236	-
236	237	-
237	238	-
238	239	-
239	240	-
240	241	-
241	242	-
242	243	-
243	244	-
244	245	-
245	246	-
246	247	-
247	248	-
248	249	-
249	250	-
250	251	-
251	252	-
252	253	-
253	254	-
254	255	-
255	256	-
256	257	-
257	208	-

ГРАФИЧЕСКОЕ ОПИСАНИЕ

местоположения границ населенных пунктов, территориальных зон, особо охраняемых природных территорий, зон с особыми условиями использования территории

Зона озелененных территорий специального назначения (ТСН.1)

(наименование объекта, местоположение границ которого описано (далее - объект))

Раздел 1

Сведения об объекте

№ п/п	Характеристики объекта	Описание характеристик
1	2	3
1	Местоположение объекта	Ленинградская область, м.р-н Всеволожский, с.п Куйвозовское
2	Площадь объекта +/- величина погрешности определения площади (Р +/- Дельта Р)	261329 +/- 8946 м²
3	Иные характеристики объекта	-

Раздел 2

Сведения о местоположении границ объекта

1. Система координат МСК-47, зона 2

2. Сведения о характерных точках границ объекта

Обозначение характерных точек границ	Координаты, м		Метод определения координат характерной точки	Средняя квадратическая погрешность положения характерной точки (Mt), м	Описание обозначения точки на местности (при наличии)
	X	Y			
1	2	3	4	5	6
1	485627.27	2217469.65	Картометрический метод	5	Закрепление отсутствует
2	485625.67	2217465.24	Картометрический метод	5	Закрепление отсутствует
3	485614.03	2217454.62	Картометрический метод	5	Закрепление отсутствует
4	485607.31	2217448.74	Картометрический метод	5	Закрепление отсутствует
5	485603.84	2217445.56	Картометрический метод	5	Закрепление отсутствует
6	485603.84	2217445.59	Картометрический метод	5	Закрепление отсутствует
7	485595.32	2217453.36	Картометрический метод	5	Закрепление отсутствует
8	485575.33	2217445.47	Картометрический метод	5	Закрепление отсутствует
9	485562.31	2217448.05	Картометрический метод	5	Закрепление отсутствует
10	485564.50	2217444.45	Картометрический метод	5	Закрепление отсутствует
11	485545.97	2217435.27	Картометрический метод	5	Закрепление отсутствует
12	485542.61	2217439.71	Картометрический метод	5	Закрепление отсутствует
13	485544.22	2217436.95	Картометрический метод	5	Закрепление отсутствует
14	485542.90	2217435.99	Картометрический метод	5	Закрепление отсутствует
15	485585.27	2217381.84	Картометрический метод	5	Закрепление отсутствует
16	485590.72	2217383.22	Картометрический метод	5	Закрепление отсутствует
17	485591.32	2217382.05	Картометрический метод	5	Закрепление отсутствует
18	485601.82	2217388.53	Картометрический метод	5	Закрепление отсутствует
19	485613.49	2217390.18	Картометрический метод	5	Закрепление отсутствует
20	485630.84	2217374.40	Картометрический метод	5	Закрепление отсутствует
21	485633.47	2217377.94	Картометрический метод	5	Закрепление отсутствует
22	485639.26	2217373.77	Картометрический метод	5	Закрепление отсутствует

2. Сведения о характерных точках границ объекта

Обозначение характерных точек границ	Координаты, м		Метод определения координат характерной точки	Средняя квадратическая погрешность положения характерной точки (Mt), м	Описание обозначения точки на местности (при наличии)
	X	Y			
1	2	3	4	5	6
23	485681.53	2217338.97	Картометрический метод	5	Закрепление отсутствует
24	485687.57	2217333.99	Картометрический метод	5	Закрепление отсутствует
25	485689.67	2217334.53	Картометрический метод	5	Закрепление отсутствует
26	485710.90	2217344.16	Картометрический метод	5	Закрепление отсутствует
27	485734.00	2217371.58	Картометрический метод	5	Закрепление отсутствует
28	485745.04	2217386.64	Картометрический метод	5	Закрепление отсутствует
29	485746.24	2217388.26	Картометрический метод	5	Закрепление отсутствует
30	485751.28	2217395.13	Картометрический метод	5	Закрепление отсутствует
31	485633.36	2217476.40	Картометрический метод	5	Закрепление отсутствует
32	485630.09	2217472.80	Картометрический метод	5	Закрепление отсутствует
33	485628.73	2217471.30	Картометрический метод	5	Закрепление отсутствует
1	485627.27	2217469.65	Картометрический метод	5	Закрепление отсутствует
34	485781.64	2217508.44	Картометрический метод	5	Закрепление отсутствует
35	485780.83	2217507.18	Картометрический метод	5	Закрепление отсутствует
36	485778.61	2217508.59	Картометрический метод	5	Закрепление отсутствует
37	485779.34	2217509.76	Картометрический метод	5	Закрепление отсутствует
38	485778.22	2217510.39	Картометрический метод	5	Закрепление отсутствует
39	485654.80	2217581.25	Картометрический метод	5	Закрепление отсутствует
40	485637.34	2217591.54	Картометрический метод	5	Закрепление отсутствует
41	485637.34	2217591.57	Картометрический метод	5	Закрепление отсутствует
42	485648.38	2217607.92	Картометрический метод	5	Закрепление отсутствует
43	485649.38	2217609.75	Картометрический метод	5	Закрепление отсутствует
44	485616.26	2217630.03	Картометрический метод	5	Закрепление отсутствует
45	485615.83	2217630.30	Картометрический метод	5	Закрепление отсутствует
46	485611.42	2217633.00	Картометрический метод	5	Закрепление отсутствует

2. Сведения о характерных точках границ объекта

Обозначение характерных точек границ	Координаты, м		Метод определения координат характерной точки	Средняя квадратическая погрешность положения характерной точки (Mt), м	Описание обозначения точки на местности (при наличии)
	X	Y			
1	2	3	4	5	6
47	485595.91	2217642.84	Картометрический метод	5	Закрепление отсутствует
48	485589.56	2217646.86	Картометрический метод	5	Закрепление отсутствует
49	485588.81	2217647.34	Картометрический метод	5	Закрепление отсутствует
50	485576.50	2217655.14	Картометрический метод	5	Закрепление отсутствует
51	485551.03	2217671.31	Картометрический метод	5	Закрепление отсутствует
52	485535.56	2217680.85	Картометрический метод	5	Закрепление отсутствует
53	485533.84	2217681.90	Картометрический метод	5	Закрепление отсутствует
54	485459.65	2217651.87	Картометрический метод	5	Закрепление отсутствует
55	485453.98	2217659.52	Картометрический метод	5	Закрепление отсутствует
56	485461.27	2217662.04	Картометрический метод	5	Закрепление отсутствует
57	485468.18	2217664.68	Картометрический метод	5	Закрепление отсутствует
58	485488.94	2217675.03	Картометрический метод	5	Закрепление отсутствует
59	485492.89	2217676.26	Картометрический метод	5	Закрепление отсутствует
60	485474.56	2217712.41	Картометрический метод	5	Закрепление отсутствует
61	485479.96	2217715.14	Картометрический метод	5	Закрепление отсутствует
62	485460.19	2217727.32	Картометрический метод	5	Закрепление отсутствует
63	485434.22	2217716.10	Картометрический метод	5	Закрепление отсутствует
64	485429.93	2217721.56	Картометрический метод	5	Закрепление отсутствует
65	485410.63	2217683.49	Картометрический метод	5	Закрепление отсутствует
66	485441.93	2217661.62	Картометрический метод	5	Закрепление отсутствует
67	485447.95	2217657.45	Картометрический метод	5	Закрепление отсутствует
68	485457.35	2217650.97	Картометрический метод	5	Закрепление отсутствует
69	485460.38	2217648.87	Картометрический метод	5	Закрепление отсутствует
70	485506.94	2217616.68	Картометрический метод	5	Закрепление отсутствует
71	485603.81	2217549.75	Картометрический метод	5	Закрепление отсутствует

2. Сведения о характерных точках границ объекта

Обозначение характерных точек границ	Координаты, м		Метод определения координат характерной точки	Средняя квадратическая погрешность положения характерной точки (Mt), м	Описание обозначения точки на местности (при наличии)
	X	Y			
1	2	3	4	5	6
72	485774.98	2217431.52	Картометрический метод	5	Закрепление отсутствует
73	485791.06	2217453.78	Картометрический метод	5	Закрепление отсутствует
74	485823.89	2217484.08	Картометрический метод	5	Закрепление отсутствует
75	485810.35	2217491.94	Картометрический метод	5	Закрепление отсутствует
76	485785.63	2217506.13	Картометрический метод	5	Закрепление отсутствует
77	485784.94	2217506.52	Картометрический метод	5	Закрепление отсутствует
34	485781.64	2217508.44	Картометрический метод	5	Закрепление отсутствует
78	485548.12	2217604.62	Картометрический метод	5	Закрепление отсутствует
79	485540.29	2217610.11	Картометрический метод	5	Закрепление отсутствует
80	485552.44	2217626.13	Картометрический метод	5	Закрепление отсутствует
81	485557.18	2217632.40	Картометрический метод	5	Закрепление отсутствует
82	485580.13	2217618.57	Картометрический метод	5	Закрепление отсутствует
83	485582.87	2217616.95	Картометрический метод	5	Закрепление отсутствует
84	485596.03	2217609.09	Картометрический метод	5	Закрепление отсутствует
85	485631.91	2217587.70	Картометрический метод	5	Закрепление отсутствует
86	485612.83	2217556.86	Картометрический метод	5	Закрепление отсутствует
87	485610.52	2217555.00	Картометрический метод	5	Закрепление отсутствует
88	485584.66	2217576.93	Картометрический метод	5	Закрепление отсутствует
89	485582.11	2217579.06	Картометрический метод	5	Закрепление отсутствует
90	485576.47	2217583.77	Картометрический метод	5	Закрепление отсутствует
91	485551.18	2217602.55	Картометрический метод	5	Закрепление отсутствует
78	485548.12	2217604.62	Картометрический метод	5	Закрепление отсутствует
92	485498.27	2217830.70	Картометрический метод	5	Закрепление отсутствует
93	485477.12	2217831.24	Картометрический метод	5	Закрепление отсутствует
94	485466.62	2217831.51	Картометрический метод	5	Закрепление отсутствует

2. Сведения о характерных точках границ объекта

Обозначение характерных точек границ	Координаты, м		Метод определения координат характерной точки	Средняя квадратическая погрешность положения характерной точки (Mt), м	Описание обозначения точки на местности (при наличии)
	X	Y			
1	2	3	4	5	6
95	485394.23	2217833.70	Картометрический метод	5	Закрепление отсутствует
96	485335.75	2217832.62	Картометрический метод	5	Закрепление отсутствует
97	485327.20	2217833.13	Картометрический метод	5	Закрепление отсутствует
98	485324.33	2217833.31	Картометрический метод	5	Закрепление отсутствует
99	485320.70	2217833.52	Картометрический метод	5	Закрепление отсутствует
100	485306.05	2217834.39	Картометрический метод	5	Закрепление отсутствует
101	485255.08	2217840.27	Картометрический метод	5	Закрепление отсутствует
102	485237.21	2217844.29	Картометрический метод	5	Закрепление отсутствует
103	485211.50	2217856.44	Картометрический метод	5	Закрепление отсутствует
104	485192.57	2217868.65	Картометрический метод	5	Закрепление отсутствует
105	485191.66	2217869.64	Картометрический метод	5	Закрепление отсутствует
106	485134.15	2217915.81	Картометрический метод	5	Закрепление отсутствует
107	485133.37	2217916.44	Картометрический метод	5	Закрепление отсутствует
108	485133.20	2217916.56	Картометрический метод	5	Закрепление отсутствует
109	485129.53	2217911.31	Картометрический метод	5	Закрепление отсутствует
110	485101.46	2217936.84	Картометрический метод	5	Закрепление отсутствует
111	485101.03	2217936.42	Картометрический метод	5	Закрепление отсутствует
112	485100.58	2217934.14	Картометрический метод	5	Закрепление отсутствует
113	485129.45	2217910.95	Картометрический метод	5	Закрепление отсутствует
114	485154.73	2217890.67	Картометрический метод	5	Закрепление отсутствует
115	485159.83	2217886.56	Картометрический метод	5	Закрепление отсутствует
116	485159.98	2217886.44	Картометрический метод	5	Закрепление отсутствует
117	485159.59	2217885.96	Картометрический метод	5	Закрепление отсутствует
118	485206.46	2217855.36	Картометрический метод	5	Закрепление отсутствует
119	485257.97	2217820.71	Картометрический метод	5	Закрепление отсутствует

2. Сведения о характерных точках границ объекта

Обозначение характерных точек границ	Координаты, м		Метод определения координат характерной точки	Средняя квадратическая погрешность положения характерной точки (Mt), м	Описание обозначения точки на местности (при наличии)
	X	Y			
1	2	3	4	5	6
120	485243.66	2217800.25	Картометрический метод	5	Закрепление отсутствует
121	485302.24	2217759.27	Картометрический метод	5	Закрепление отсутствует
122	485317.40	2217789.15	Картометрический метод	5	Закрепление отсутствует
123	485408.05	2217790.80	Картометрический метод	5	Закрепление отсутствует
124	485433.64	2217777.81	Картометрический метод	5	Закрепление отсутствует
125	485441.20	2217781.95	Картометрический метод	5	Закрепление отсутствует
126	485468.50	2217798.90	Картометрический метод	5	Закрепление отсутствует
127	485478.52	2217804.78	Картометрический метод	5	Закрепление отсутствует
128	485482.48	2217800.94	Картометрический метод	5	Закрепление отсутствует
129	485483.41	2217799.80	Картометрический метод	5	Закрепление отсутствует
130	485488.63	2217793.56	Картометрический метод	5	Закрепление отсутствует
131	485482.15	2217787.08	Картометрический метод	5	Закрепление отсутствует
132	485482.43	2217788.40	Картометрический метод	5	Закрепление отсутствует
133	485475.52	2217790.86	Картометрический метод	5	Закрепление отсутствует
134	485474.29	2217787.44	Картометрический метод	5	Закрепление отсутствует
135	485479.87	2217785.43	Картометрический метод	5	Закрепление отсутствует
136	485454.70	2217767.13	Картометрический метод	5	Закрепление отсутствует
137	485448.95	2217758.16	Картометрический метод	5	Закрепление отсутствует
138	485452.63	2217750.72	Картометрический метод	5	Закрепление отсутствует
139	485459.39	2217756.63	Картометрический метод	5	Закрепление отсутствует
140	485475.22	2217770.46	Картометрический метод	5	Закрепление отсутствует
141	485475.41	2217770.52	Картометрический метод	5	Закрепление отсутствует
142	485475.35	2217770.58	Картометрический метод	5	Закрепление отсутствует
143	485493.37	2217786.33	Картометрический метод	5	Закрепление отсутствует
144	485503.00	2217779.82	Картометрический метод	5	Закрепление отсутствует

2. Сведения о характерных точках границ объекта

Обозначение характерных точек границ	Координаты, м		Метод определения координат характерной точки	Средняя квадратическая погрешность положения характерной точки (Mt), м	Описание обозначения точки на местности (при наличии)
	X	Y			
1	2	3	4	5	6
145	485513.00	2217783.21	Картометрический метод	5	Закрепление отсутствует
146	485535.85	2217793.80	Картометрический метод	5	Закрепление отсутствует
147	485557.78	2217804.27	Картометрический метод	5	Закрепление отсутствует
148	485498.11	2217811.71	Картометрический метод	5	Закрепление отсутствует
149	485498.20	2217822.21	Картометрический метод	5	Закрепление отсутствует
92	485498.27	2217830.70	Картометрический метод	5	Закрепление отсутствует
150	485263.64	2217743.43	Картометрический метод	5	Закрепление отсутствует
151	485261.03	2217731.61	Картометрический метод	5	Закрепление отсутствует
152	485254.04	2217735.30	Картометрический метод	5	Закрепление отсутствует
153	485251.01	2217732.36	Картометрический метод	5	Закрепление отсутствует
154	485247.32	2217728.76	Картометрический метод	5	Закрепление отсутствует
155	485247.26	2217728.70	Картометрический метод	5	Закрепление отсутствует
156	485246.80	2217728.25	Картометрический метод	5	Закрепление отсутствует
157	485256.29	2217724.56	Картометрический метод	5	Закрепление отсутствует
158	485254.30	2217720.42	Картометрический метод	5	Закрепление отсутствует
159	485251.06	2217709.80	Картометрический метод	5	Закрепление отсутствует
160	485248.99	2217701.76	Картометрический метод	5	Закрепление отсутствует
161	485249.95	2217701.58	Картометрический метод	5	Закрепление отсутствует
162	485250.70	2217701.31	Картометрический метод	5	Закрепление отсутствует
163	485250.59	2217701.04	Картометрический метод	5	Закрепление отсутствует
164	485254.64	2217699.48	Картометрический метод	5	Закрепление отсутствует
165	485257.09	2217698.52	Картометрический метод	5	Закрепление отсутствует
166	485261.50	2217699.60	Картометрический метод	5	Закрепление отсутствует
167	485273.26	2217716.79	Картометрический метод	5	Закрепление отсутствует
168	485282.60	2217730.47	Картометрический метод	5	Закрепление отсутствует

2. Сведения о характерных точках границ объекта

Обозначение характерных точек границ	Координаты, м		Метод определения координат характерной точки	Средняя квадратическая погрешность положения характерной точки (Mt), м	Описание обозначения точки на местности (при наличии)
	X	Y			
1	2	3	4	5	6
150	485263.64	2217743.43	Картометрический метод	5	Закрепление отсутствует
169	485183.62	2217768.57	Картометрический метод	5	Закрепление отсутствует
170	485109.34	2217821.16	Картометрический метод	5	Закрепление отсутствует
171	485109.34	2217821.19	Картометрический метод	5	Закрепление отсутствует
172	484990.99	2217890.55	Картометрический метод	5	Закрепление отсутствует
173	484835.78	2217981.54	Картометрический метод	5	Закрепление отсутствует
174	484832.20	2217975.54	Картометрический метод	5	Закрепление отсутствует
175	484862.62	2217956.55	Картометрический метод	5	Закрепление отсутствует
176	484858.55	2217950.04	Картометрический метод	5	Закрепление отсутствует
177	484870.78	2217941.61	Картометрический метод	5	Закрепление отсутствует
178	484868.26	2217935.01	Картометрический метод	5	Закрепление отсутствует
179	484869.25	2217934.44	Картометрический метод	5	Закрепление отсутствует
180	484918.73	2217898.86	Картометрический метод	5	Закрепление отсутствует
181	484965.37	2217875.49	Картометрический метод	5	Закрепление отсутствует
182	484981.12	2217873.72	Картометрический метод	5	Закрепление отсутствует
183	484980.67	2217852.69	Картометрический метод	5	Закрепление отсутствует
184	484979.05	2217845.19	Картометрический метод	5	Закрепление отсутствует
185	484984.81	2217848.52	Картометрический метод	5	Закрепление отсутствует
186	485037.40	2217839.31	Картометрический метод	5	Закрепление отсутствует
187	485035.28	2217825.60	Картометрический метод	5	Закрепление отсутствует
188	484988.23	2217834.81	Картометрический метод	5	Закрепление отсутствует
189	484979.63	2217834.27	Картометрический метод	5	Закрепление отсутствует
190	484984.10	2217815.88	Картометрический метод	5	Закрепление отсутствует
191	485096.81	2217719.40	Картометрический метод	5	Закрепление отсутствует
192	485102.41	2217717.18	Картометрический метод	5	Закрепление отсутствует

2. Сведения о характерных точках границ объекта

Обозначение характерных точек границ	Координаты, м		Метод определения координат характерной точки	Средняя квадратическая погрешность положения характерной точки (Mt), м	Описание обозначения точки на местности (при наличии)
	X	Y			
1	2	3	4	5	6
193	485108.41	2217716.91	Картометрический метод	5	Закрепление отсутствует
194	485114.33	2217717.81	Картометрический метод	5	Закрепление отсутствует
195	485125.96	2217720.87	Картометрический метод	5	Закрепление отсутствует
196	485135.77	2217727.65	Картометрический метод	5	Закрепление отсутствует
197	485136.14	2217729.99	Картометрический метод	5	Закрепление отсутствует
198	485133.61	2217737.79	Картометрический метод	5	Закрепление отсутствует
199	485141.41	2217745.62	Картометрический метод	5	Закрепление отсутствует
200	485157.76	2217755.19	Картометрический метод	5	Закрепление отсутствует
201	485165.80	2217745.65	Картометрический метод	5	Закрепление отсутствует
202	485177.23	2217732.81	Картометрический метод	5	Закрепление отсутствует
203	485186.57	2217722.97	Картометрический метод	5	Закрепление отсутствует
204	485191.90	2217730.17	Картометрический метод	5	Закрепление отсутствует
205	485195.14	2217733.05	Картометрический метод	5	Закрепление отсутствует
206	485209.36	2217716.82	Картометрический метод	5	Закрепление отсутствует
207	485211.07	2217714.90	Картометрический метод	5	Закрепление отсутствует
208	485225.92	2217737.22	Картометрический метод	5	Закрепление отсутствует
209	485226.55	2217738.18	Картометрический метод	5	Закрепление отсутствует
210	485225.17	2217739.17	Картометрический метод	5	Закрепление отсутствует
169	485183.62	2217768.57	Картометрический метод	5	Закрепление отсутствует
211	485047.15	2218057.20	Картометрический метод	5	Закрепление отсутствует
212	484999.78	2218093.50	Картометрический метод	5	Закрепление отсутствует
213	484980.10	2218091.31	Картометрический метод	5	Закрепление отсутствует
214	484902.61	2218082.64	Картометрический метод	5	Закрепление отсутствует
215	484902.37	2218082.61	Картометрический метод	5	Закрепление отсутствует
216	485040.58	2217987.18	Картометрический метод	5	Закрепление отсутствует

2. Сведения о характерных точках границ объекта

Обозначение характерных точек границ	Координаты, м		Метод определения координат характерной точки	Средняя квадратическая погрешность положения характерной точки (Mt), м	Описание обозначения точки на местности (при наличии)
	X	Y			
1	2	3	4	5	6
217	485083.85	2217956.13	Картометрический метод	5	Закрепление отсутствует
218	485083.93	2217956.07	Картометрический метод	5	Закрепление отсутствует
219	485079.23	2217949.20	Картометрический метод	5	Закрепление отсутствует
220	485079.16	2217949.08	Картометрический метод	5	Закрепление отсутствует
221	485090.29	2217940.50	Картометрический метод	5	Закрепление отсутствует
222	485094.31	2217946.44	Картометрический метод	5	Закрепление отсутствует
223	485115.70	2217962.79	Картометрический метод	5	Закрепление отсутствует
224	485108.06	2217970.26	Картометрический метод	5	Закрепление отсутствует
225	485106.50	2217968.76	Картометрический метод	5	Закрепление отсутствует
226	485102.59	2217972.33	Картометрический метод	5	Закрепление отсутствует
227	485104.24	2217974.19	Картометрический метод	5	Закрепление отсутствует
228	485096.17	2217982.14	Картометрический метод	5	Закрепление отсутствует
229	485092.15	2217986.10	Картометрический метод	5	Закрепление отсутствует
230	485080.82	2217973.53	Картометрический метод	5	Закрепление отсутствует
231	485052.68	2218000.92	Картометрический метод	5	Закрепление отсутствует
232	485073.34	2218023.99	Картометрический метод	5	Закрепление отсутствует
233	485065.42	2218030.74	Картометрический метод	5	Закрепление отсутствует
234	485060.14	2218034.70	Картометрический метод	5	Закрепление отсутствует
235	485053.72	2218040.34	Картометрический метод	5	Закрепление отсутствует
236	485054.03	2218040.67	Картометрический метод	5	Закрепление отсутствует
237	485048.53	2218047.18	Картометрический метод	5	Закрепление отсутствует
238	485042.90	2218052.55	Картометрический метод	5	Закрепление отсутствует
211	485047.15	2218057.20	Картометрический метод	5	Закрепление отсутствует
239	485366.69	2217655.32	Картометрический метод	5	Закрепление отсутствует
240	485359.10	2217644.73	Картометрический метод	5	Закрепление отсутствует

2. Сведения о характерных точках границ объекта

Обозначение характерных точек границ	Координаты, м		Метод определения координат характерной точки	Средняя квадратическая погрешность положения характерной точки (Mt), м	Описание обозначения точки на местности (при наличии)
	X	Y			
1	2	3	4	5	6
241	485366.78	2217639.81	Картометрический метод	5	Закрепление отсутствует
242	485378.92	2217632.07	Картометрический метод	5	Закрепление отсутствует
243	485396.48	2217622.17	Картометрический метод	5	Закрепление отсутствует
244	485393.80	2217617.79	Картометрический метод	5	Закрепление отсутствует
245	485380.91	2217596.67	Картометрический метод	5	Закрепление отсутствует
246	485385.43	2217594.06	Картометрический метод	5	Закрепление отсутствует
247	485375.81	2217581.49	Картометрический метод	5	Закрепление отсутствует
248	485384.21	2217577.20	Картометрический метод	5	Закрепление отсутствует
249	485377.45	2217560.49	Картометрический метод	5	Закрепление отсутствует
250	485379.79	2217541.53	Картометрический метод	5	Закрепление отсутствует
251	485363.17	2217522.39	Картометрический метод	5	Закрепление отсутствует
252	485343.55	2217499.77	Картометрический метод	5	Закрепление отсутствует
253	485319.62	2217493.77	Картометрический метод	5	Закрепление отсутствует
254	485270.75	2217437.43	Картометрический метод	5	Закрепление отсутствует
255	485252.08	2217432.75	Картометрический метод	5	Закрепление отсутствует
256	485220.67	2217449.94	Картометрический метод	5	Закрепление отсутствует
257	485219.45	2217447.57	Картометрический метод	5	Закрепление отсутствует
258	485208.82	2217428.19	Картометрический метод	5	Закрепление отсутствует
259	485203.12	2217417.75	Картометрический метод	5	Закрепление отсутствует
260	485202.37	2217416.40	Картометрический метод	5	Закрепление отсутствует
261	485241.32	2217411.69	Картометрический метод	5	Закрепление отсутствует
262	485235.44	2217382.26	Картометрический метод	5	Закрепление отсутствует
263	485234.96	2217379.86	Картометрический метод	5	Закрепление отсутствует
264	485272.60	2217371.91	Картометрический метод	5	Закрепление отсутствует
265	485341.16	2217355.41	Картометрический метод	5	Закрепление отсутствует

2. Сведения о характерных точках границ объекта

Обозначение характерных точек границ	Координаты, м		Метод определения координат характерной точки	Средняя квадратическая погрешность положения характерной точки (Mt), м	Описание обозначения точки на местности (при наличии)
	X	Y			
1	2	3	4	5	6
266	485424.11	2217335.82	Картометрический метод	5	Закрепление отсутствует
267	485457.26	2217327.99	Картометрический метод	5	Закрепление отсутствует
268	485455.21	2217340.65	Картометрический метод	5	Закрепление отсутствует
269	485432.00	2217369.24	Картометрический метод	5	Закрепление отсутствует
270	485406.29	2217376.02	Картометрический метод	5	Закрепление отсутствует
271	485395.07	2217374.10	Картометрический метод	5	Закрепление отсутствует
272	485361.38	2217387.15	Картометрический метод	5	Закрепление отсутствует
273	485355.91	2217399.00	Картометрический метод	5	Закрепление отсутствует
274	485348.32	2217400.14	Картометрический метод	5	Закрепление отсутствует
275	485337.88	2217402.33	Картометрический метод	5	Закрепление отсутствует
276	485346.16	2217440.31	Картометрический метод	5	Закрепление отсутствует
277	485355.71	2217438.54	Картометрический метод	5	Закрепление отсутствует
278	485388.16	2217432.06	Картометрический метод	5	Закрепление отсутствует
279	485386.01	2217411.12	Картометрический метод	5	Закрепление отсутствует
280	485387.63	2217405.87	Картометрический метод	5	Закрепление отсутствует
281	485408.17	2217397.35	Картометрический метод	5	Закрепление отсутствует
282	485414.35	2217395.52	Картометрический метод	5	Закрепление отсутствует
283	485415.23	2217402.87	Картометрический метод	5	Закрепление отсутствует
284	485431.60	2217440.04	Картометрический метод	5	Закрепление отсутствует
285	485432.24	2217441.51	Картометрический метод	5	Закрепление отсутствует
286	485431.39	2217441.99	Картометрический метод	5	Закрепление отсутствует
287	485444.45	2217471.36	Картометрический метод	5	Закрепление отсутствует
288	485445.23	2217471.03	Картометрический метод	5	Закрепление отсутствует
289	485446.42	2217473.67	Картометрический метод	5	Закрепление отсутствует
290	485423.45	2217490.14	Картометрический метод	5	Закрепление отсутствует

2. Сведения о характерных точках границ объекта

Обозначение характерных точек границ	Координаты, м		Метод определения координат характерной точки	Средняя квадратическая погрешность положения характерной точки (Mt), м	Описание обозначения точки на местности (при наличии)
	X	Y			
1	2	3	4	5	6
291	485448.64	2217538.23	Картометрический метод	5	Закрепление отсутствует
292	485446.85	2217539.46	Картометрический метод	5	Закрепление отсутствует
293	485458.90	2217557.85	Картометрический метод	5	Закрепление отсутствует
294	485457.20	2217561.87	Картометрический метод	5	Закрепление отсутствует
295	485468.41	2217574.56	Картометрический метод	5	Закрепление отсутствует
296	485475.76	2217576.75	Картометрический метод	5	Закрепление отсутствует
297	485477.86	2217574.02	Картометрический метод	5	Закрепление отсутствует
298	485479.16	2217573.12	Картометрический метод	5	Закрепление отсутствует
299	485518.87	2217545.55	Картометрический метод	5	Закрепление отсутствует
300	485519.36	2217545.19	Картометрический метод	5	Закрепление отсутствует
301	485520.55	2217544.38	Картометрический метод	5	Закрепление отсутствует
302	485520.89	2217544.14	Картометрический метод	5	Закрепление отсутствует
303	485521.04	2217544.47	Картометрический метод	5	Закрепление отсутствует
304	485528.05	2217545.91	Картометрический метод	5	Закрепление отсутствует
305	485403.44	2217633.60	Картометрический метод	5	Закрепление отсутствует
306	485368.67	2217658.08	Картометрический метод	5	Закрепление отсутствует
239	485366.69	2217655.32	Картометрический метод	5	Закрепление отсутствует
307	485309.38	2217699.81	Картометрический метод	5	Закрепление отсутствует
308	485308.84	2217700.17	Картометрический метод	5	Закрепление отсутствует
309	485299.28	2217683.79	Картометрический метод	5	Закрепление отсутствует
310	485306.44	2217679.95	Картометрический метод	5	Закрепление отсутствует
311	485310.37	2217677.82	Картометрический метод	5	Закрепление отсутствует
312	485313.85	2217675.96	Картометрический метод	5	Закрепление отсутствует
313	485317.63	2217674.25	Картометрический метод	5	Закрепление отсутствует
314	485320.33	2217672.78	Картометрический метод	5	Закрепление отсутствует

2. Сведения о характерных точках границ объекта

Обозначение характерных точек границ	Координаты, м		Метод определения координат характерной точки	Средняя квадратическая погрешность положения характерной точки (Mt), м	Описание обозначения точки на местности (при наличии)
	X	Y			
1	2	3	4	5	6
315	485321.26	2217671.46	Картометрический метод	5	Закрепление отсутствует
316	485324.69	2217669.42	Картометрический метод	5	Закрепление отсутствует
317	485353.91	2217654.81	Картометрический метод	5	Закрепление отсутствует
318	485355.94	2217653.79	Картометрический метод	5	Закрепление отсутствует
319	485355.95	2217653.79	Картометрический метод	5	Закрепление отсутствует
320	485358.92	2217659.49	Картометрический метод	5	Закрепление отсутствует
321	485360.99	2217663.48	Картометрический метод	5	Закрепление отсутствует
307	485309.38	2217699.81	Картометрический метод	5	Закрепление отсутствует
322	484566.61	2218168.35	Картометрический метод	5	Закрепление отсутствует
323	484606.58	2218147.02	Картометрический метод	5	Закрепление отсутствует
324	484613.27	2218159.53	Картометрический метод	5	Закрепление отсутствует
325	484594.91	2218169.79	Картометрический метод	5	Закрепление отсутствует
326	484575.73	2218180.50	Картометрический метод	5	Закрепление отсутствует
322	484566.61	2218168.35	Картометрический метод	5	Закрепление отсутствует
327	484341.13	2218262.22	Картометрический метод	5	Закрепление отсутствует
328	484335.74	2218244.67	Картометрический метод	5	Закрепление отсутствует
329	484335.77	2218244.43	Картометрический метод	5	Закрепление отсутствует
330	484375.30	2218235.31	Картометрический метод	5	Закрепление отсутствует
331	484383.88	2218251.69	Картометрический метод	5	Закрепление отсутствует
327	484341.13	2218262.22	Картометрический метод	5	Закрепление отсутствует
332	484010.59	2218239.27	Картометрический метод	5	Закрепление отсутствует
333	484007.60	2218255.14	Картометрический метод	5	Закрепление отсутствует
334	484006.72	2218259.73	Картометрический метод	5	Закрепление отсутствует
335	484042.91	2218305.90	Картометрический метод	5	Закрепление отсутствует
336	484043.32	2218306.41	Картометрический метод	5	Закрепление отсутствует

2. Сведения о характерных точках границ объекта

Обозначение характерных точек границ	Координаты, м		Метод определения координат характерной точки	Средняя квадратическая погрешность положения характерной точки (Mt), м	Описание обозначения точки на местности (при наличии)
	X	Y			
1	2	3	4	5	6
337	484116.08	2218399.23	Картометрический метод	5	Закрепление отсутствует
338	484115.99	2218399.32	Картометрический метод	5	Закрепление отсутствует
339	484106.09	2218409.19	Картометрический метод	5	Закрепление отсутствует
340	484102.03	2218413.21	Картометрический метод	5	Закрепление отсутствует
341	484101.95	2218413.27	Картометрический метод	5	Закрепление отсутствует
342	484101.41	2218413.54	Картометрический метод	5	Закрепление отсутствует
343	484083.23	2218421.73	Картометрический метод	5	Закрепление отсутствует
344	484016.50	2218318.53	Картометрический метод	5	Закрепление отсутствует
345	484021.34	2218316.34	Картометрический метод	5	Закрепление отсутствует
346	483992.95	2218273.65	Картометрический метод	5	Закрепление отсутствует
347	483996.07	2218229.01	Картометрический метод	5	Закрепление отсутствует
348	483998.20	2218226.82	Картометрический метод	5	Закрепление отсутствует
349	484085.62	2218230.45	Картометрический метод	5	Закрепление отсутствует
350	484205.32	2218237.38	Картометрический метод	5	Закрепление отсутствует
351	484213.69	2218245.84	Картометрический метод	5	Закрепление отсутствует
352	484205.08	2218254.51	Картометрический метод	5	Закрепление отсутствует
353	484159.84	2218251.15	Картометрический метод	5	Закрепление отсутствует
354	484075.55	2218248.24	Картометрический метод	5	Закрепление отсутствует
355	484010.63	2218239.03	Картометрический метод	5	Закрепление отсутствует
332	484010.59	2218239.27	Картометрический метод	5	Закрепление отсутствует
356	484229.08	2217576.72	Картометрический метод	5	Закрепление отсутствует
357	484228.57	2217576.06	Картометрический метод	5	Закрепление отсутствует
358	484208.87	2217567.63	Картометрический метод	5	Закрепление отсутствует
359	484186.81	2217567.54	Картометрический метод	5	Закрепление отсутствует
360	484159.18	2217573.39	Картометрический метод	5	Закрепление отсутствует

2. Сведения о характерных точках границ объекта

Обозначение характерных точек границ	Координаты, м		Метод определения координат характерной точки	Средняя квадратическая погрешность положения характерной точки (Mt), м	Описание обозначения точки на местности (при наличии)
	X	Y			
1	2	3	4	5	6
361	484159.04	2217580.80	Картометрический метод	5	Закрепление отсутствует
362	484159.21	2217585.93	Картометрический метод	5	Закрепление отсутствует
363	484160.32	2217592.47	Картометрический метод	5	Закрепление отсутствует
364	484160.33	2217592.56	Картометрический метод	5	Закрепление отсутствует
365	484155.53	2217593.94	Картометрический метод	5	Закрепление отсутствует
366	484152.35	2217581.97	Картометрический метод	5	Закрепление отсутствует
367	484150.48	2217574.92	Картометрический метод	5	Закрепление отсутствует
368	484147.78	2217567.06	Картометрический метод	5	Закрепление отсутствует
369	484147.76	2217567.06	Картометрический метод	5	Закрепление отсутствует
370	484392.56	2217482.64	Картометрический метод	5	Закрепление отсутствует
371	484398.13	2217495.96	Картометрический метод	5	Закрепление отсутствует
372	484250.54	2217569.34	Картометрический метод	5	Закрепление отсутствует
356	484229.08	2217576.72	Картометрический метод	5	Закрепление отсутствует
373	483794.32	2217472.71	Картометрический метод	5	Закрепление отсутствует
374	483790.03	2217461.43	Картометрический метод	5	Закрепление отсутствует
375	483786.64	2217457.17	Картометрический метод	5	Закрепление отсутствует
376	483783.13	2217452.70	Картометрический метод	5	Закрепление отсутствует
377	483771.37	2217443.52	Картометрический метод	5	Закрепление отсутствует
378	483770.98	2217443.31	Картометрический метод	5	Закрепление отсутствует
379	483768.37	2217441.90	Картометрический метод	5	Закрепление отсутствует
380	483760.22	2217437.49	Картометрический метод	5	Закрепление отсутствует
381	483745.28	2217432.15	Картометрический метод	5	Закрепление отсутствует
382	483731.95	2217431.19	Картометрический метод	5	Закрепление отсутствует
383	483717.55	2217432.54	Картометрический метод	5	Закрепление отсутствует
384	483715.93	2217432.69	Картометрический метод	5	Закрепление отсутствует

2. Сведения о характерных точках границ объекта

Обозначение характерных точек границ	Координаты, м		Метод определения координат характерной точки	Средняя квадратическая погрешность положения характерной точки (Mt), м	Описание обозначения точки на местности (при наличии)
	X	Y			
1	2	3	4	5	6
385	483715.91	2217432.69	Картометрический метод	5	Закрепление отсутствует
386	483725.75	2217427.92	Картометрический метод	5	Закрепление отсутствует
387	483793.43	2217400.80	Картометрический метод	5	Закрепление отсутствует
388	483806.77	2217395.46	Картометрический метод	5	Закрепление отсутствует
389	483827.26	2217436.74	Картометрический метод	5	Закрепление отсутствует
390	483832.60	2217472.77	Картометрический метод	5	Закрепление отсутствует
391	483822.28	2217472.77	Картометрический метод	5	Закрепление отсутствует
392	483793.93	2217483.15	Картометрический метод	5	Закрепление отсутствует
373	483794.32	2217472.71	Картометрический метод	5	Закрепление отсутствует
393	484325.51	2217160.23	Картометрический метод	5	Закрепление отсутствует
394	484327.36	2217144.06	Картометрический метод	5	Закрепление отсутствует
395	484333.30	2217144.06	Картометрический метод	5	Закрепление отсутствует
396	484345.34	2217138.09	Картометрический метод	5	Закрепление отсутствует
397	484349.86	2217138.84	Картометрический метод	5	Закрепление отсутствует
398	484365.22	2217141.15	Картометрический метод	5	Закрепление отсутствует
393	484325.51	2217160.23	Картометрический метод	5	Закрепление отсутствует
399	483691.36	2217397.08	Картометрический метод	5	Закрепление отсутствует
400	483686.78	2217386.13	Картометрический метод	5	Закрепление отсутствует
401	483686.26	2217384.87	Картометрический метод	5	Закрепление отсутствует
402	483679.57	2217377.43	Картометрический метод	5	Закрепление отсутствует
403	483683.56	2217375.81	Картометрический метод	5	Закрепление отсутствует
404	483698.03	2217369.93	Картометрический метод	5	Закрепление отсутствует
405	483762.46	2217344.25	Картометрический метод	5	Закрепление отсутствует
406	483774.65	2217366.48	Картометрический метод	5	Закрепление отсутствует
399	483691.36	2217397.08	Картометрический метод	5	Закрепление отсутствует

2. Сведения о характерных точках границ объекта

Обозначение характерных точек границ	Координаты, м		Метод определения координат характерной точки	Средняя квадратическая погрешность положения характерной точки (Mt), м	Описание обозначения точки на местности (при наличии)
	X	Y			
1	2	3	4	5	6
407	483960.52	2217307.05	Картометрический метод	5	Закрепление отсутствует
408	483948.07	2217311.49	Картометрический метод	5	Закрепление отсутствует
409	483947.90	2217301.08	Картометрический метод	5	Закрепление отсутствует
410	483947.89	2217300.09	Картометрический метод	5	Закрепление отсутствует
411	483945.20	2217289.11	Картометрический метод	5	Закрепление отсутствует
412	483961.49	2217287.73	Картометрический метод	5	Закрепление отсутствует
407	483960.52	2217307.05	Картометрический метод	5	Закрепление отсутствует
413	484168.76	2217227.37	Картометрический метод	5	Закрепление отсутствует
414	484142.60	2217151.77	Картометрический метод	5	Закрепление отсутствует
415	484123.48	2217144.75	Картометрический метод	5	Закрепление отсутствует
416	484042.99	2217115.26	Картометрический метод	5	Закрепление отсутствует
417	484039.58	2217122.76	Картометрический метод	5	Закрепление отсутствует
418	484027.87	2217117.66	Картометрический метод	5	Закрепление отсутствует
419	483986.77	2217100.98	Картометрический метод	5	Закрепление отсутствует
420	483972.16	2217094.86	Картометрический метод	5	Закрепление отсутствует
421	483942.16	2217077.37	Картометрический метод	5	Закрепление отсутствует
422	483942.79	2217076.56	Картометрический метод	5	Закрепление отсутствует
423	483938.08	2217062.64	Картометрический метод	5	Закрепление отсутствует
424	483935.11	2217072.60	Картометрический метод	5	Закрепление отсутствует
425	483927.79	2217050.73	Картометрический метод	5	Закрепление отсутствует
426	483941.45	2217038.43	Картометрический метод	5	Закрепление отсутствует
427	483955.06	2217060.78	Картометрический метод	5	Закрепление отсутствует
428	483988.72	2217076.65	Картометрический метод	5	Закрепление отсутствует
429	484020.91	2217091.86	Картометрический метод	5	Закрепление отсутствует
430	484026.07	2217076.44	Картометрический метод	5	Закрепление отсутствует

2. Сведения о характерных точках границ объекта

Обозначение характерных точек границ	Координаты, м		Метод определения координат характерной точки	Средняя квадратическая погрешность положения характерной точки (Mt), м	Описание обозначения точки на местности (при наличии)
	X	Y			
1	2	3	4	5	6
431	484030.12	2217077.07	Картометрический метод	5	Закрепление отсутствует
432	484034.71	2217077.22	Картометрический метод	5	Закрепление отсутствует
433	484034.53	2217078.63	Картометрический метод	5	Закрепление отсутствует
434	484076.20	2217094.56	Картометрический метод	5	Закрепление отсутствует
435	484099.90	2217102.78	Картометрический метод	5	Закрепление отсутствует
436	484115.98	2217107.37	Картометрический метод	5	Закрепление отсутствует
437	484128.71	2217111.57	Картометрический метод	5	Закрепление отсутствует
438	484142.02	2217115.98	Картометрический метод	5	Закрепление отсутствует
439	484168.39	2217125.31	Картометрический метод	5	Закрепление отсутствует
440	484194.73	2217134.61	Картометрический метод	5	Закрепление отсутствует
441	484213.60	2217141.57	Картометрический метод	5	Закрепление отсутствует
442	484256.32	2217151.47	Картометрический метод	5	Закрепление отсутствует
443	484257.31	2217151.68	Картометрический метод	5	Закрепление отсутствует
444	484257.64	2217167.73	Картометрический метод	5	Закрепление отсутствует
445	484269.07	2217185.10	Картометрический метод	5	Закрепление отсутствует
446	484258.84	2217188.16	Картометрический метод	5	Закрепление отсутствует
447	484243.61	2217198.87	Картометрический метод	5	Закрепление отсутствует
413	484168.76	2217227.37	Картометрический метод	5	Закрепление отсутствует
448	483932.14	2217308.67	Картометрический метод	5	Закрепление отсутствует
449	483787.66	2217361.71	Картометрический метод	5	Закрепление отсутствует
450	483777.25	2217344.01	Картометрический метод	5	Закрепление отсутствует
451	483774.77	2217339.36	Картометрический метод	5	Закрепление отсутствует
452	483796.15	2217330.84	Картометрический метод	5	Закрепление отсутствует
453	483796.79	2217330.93	Картометрический метод	5	Закрепление отсутствует
454	483797.20	2217330.42	Картометрический метод	5	Закрепление отсутствует

2. Сведения о характерных точках границ объекта

Обозначение характерных точек границ	Координаты, м		Метод определения координат характерной точки	Средняя квадратическая погрешность положения характерной точки (Mt), м	Описание обозначения точки на местности (при наличии)
	X	Y			
1	2	3	4	5	6
455	483887.56	2217294.93	Картометрический метод	5	Закрепление отсутствует
456	483892.27	2217293.10	Картометрический метод	5	Закрепление отсутствует
457	483891.88	2217296.28	Картометрический метод	5	Закрепление отсутствует
458	483893.90	2217296.91	Картометрический метод	5	Закрепление отсутствует
459	483901.97	2217299.40	Картометрический метод	5	Закрепление отсутствует
460	483915.38	2217303.51	Картометрический метод	5	Закрепление отсутствует
461	483943.39	2217312.12	Картометрический метод	5	Закрепление отсутствует
448	483932.14	2217308.67	Картометрический метод	5	Закрепление отсутствует
462	484703.18	2216382.51	Картометрический метод	5	Закрепление отсутствует
463	484692.58	2216386.71	Картометрический метод	5	Закрепление отсутствует
464	484689.40	2216373.30	Картометрический метод	5	Закрепление отсутствует
465	484683.05	2216352.45	Картометрический метод	5	Закрепление отсутствует
466	484672.58	2216325.36	Картометрический метод	5	Закрепление отсутствует
467	484662.73	2216309.79	Картометрический метод	5	Закрепление отсутствует
468	484660.67	2216307.21	Картометрический метод	5	Закрепление отсутствует
469	484628.53	2216276.19	Картометрический метод	5	Закрепление отсутствует
470	484603.94	2216253.24	Картометрический метод	5	Закрепление отсутствует
471	484608.68	2216247.06	Картометрический метод	5	Закрепление отсутствует
472	484609.12	2216246.49	Картометрический метод	5	Закрепление отсутствует
473	484614.19	2216242.05	Картометрический метод	5	Закрепление отсутствует
474	484632.88	2216256.93	Картометрический метод	5	Закрепление отсутствует
475	484627.42	2216263.92	Картометрический метод	5	Закрепление отсутствует
476	484627.99	2216263.98	Картометрический метод	5	Закрепление отсутствует
477	484630.45	2216266.20	Картометрический метод	5	Закрепление отсутствует
478	484645.88	2216281.17	Картометрический метод	5	Закрепление отсутствует

2. Сведения о характерных точках границ объекта

Обозначение характерных точек границ	Координаты, м		Метод определения координат характерной точки	Средняя квадратическая погрешность положения характерной точки (Mt), м	Описание обозначения точки на местности (при наличии)
	X	Y			
1	2	3	4	5	6
479	484646.11	2216281.56	Картометрический метод	5	Закрепление отсутствует
480	484650.74	2216284.74	Картометрический метод	5	Закрепление отсутствует
481	484654.09	2216287.86	Картометрический метод	5	Закрепление отсутствует
482	484664.20	2216298.00	Картометрический метод	5	Закрепление отсутствует
483	484692.01	2216339.40	Картометрический метод	5	Закрепление отсутствует
484	484693.16	2216356.44	Картометрический метод	5	Закрепление отсутствует
485	484696.10	2216372.13	Картометрический метод	5	Закрепление отсутствует
486	484695.82	2216381.61	Картометрический метод	5	Закрепление отсутствует
487	484705.01	2216381.55	Картометрический метод	5	Закрепление отсутствует
462	484703.18	2216382.51	Картометрический метод	5	Закрепление отсутствует
488	484376.60	2215732.26	Картометрический метод	5	Закрепление отсутствует
489	484434.07	2215741.83	Картометрический метод	5	Закрепление отсутствует
490	484428.04	2215756.53	Картометрический метод	5	Закрепление отсутствует
491	484428.61	2215787.25	Картометрический метод	5	Закрепление отсутствует
492	484441.84	2215800.48	Картометрический метод	5	Закрепление отсутствует
493	484457.35	2215818.78	Картометрический метод	5	Закрепление отсутствует
494	484468.01	2215854.51	Картометрический метод	5	Закрепление отсутствует
495	484482.34	2215849.29	Картометрический метод	5	Закрепление отсутствует
496	484492.66	2215850.04	Картометрический метод	5	Закрепление отсутствует
497	484506.86	2215928.28	Картометрический метод	5	Закрепление отсутствует
498	484513.09	2215962.51	Картометрический метод	5	Закрепление отсутствует
499	484526.39	2216093.43	Картометрический метод	5	Закрепление отсутствует
500	484529.48	2216107.80	Картометрический метод	5	Закрепление отсутствует
501	484535.38	2216128.53	Картометрический метод	5	Закрепление отсутствует
502	484537.63	2216136.39	Картометрический метод	5	Закрепление отсутствует

2. Сведения о характерных точках границ объекта

Обозначение характерных точек границ	Координаты, м		Метод определения координат характерной точки	Средняя квадратическая погрешность положения характерной точки (Mt), м	Описание обозначения точки на местности (при наличии)
	X	Y			
1	2	3	4	5	6
503	484526.84	2216123.73	Картометрический метод	5	Закрепление отсутствует
504	484510.39	2216055.12	Картометрический метод	5	Закрепление отсутствует
505	484515.29	2216053.11	Картометрический метод	5	Закрепление отсутствует
506	484479.68	2215890.09	Картометрический метод	5	Закрепление отсутствует
507	484472.47	2215871.52	Картометрический метод	5	Закрепление отсутствует
508	484470.05	2215872.27	Картометрический метод	5	Закрепление отсутствует
509	484457.41	2215837.77	Картометрический метод	5	Закрепление отсутствует
510	484456.57	2215826.61	Картометрический метод	5	Закрепление отсутствует
511	484441.48	2215804.56	Картометрический метод	5	Закрепление отсутствует
512	484402.69	2215760.55	Картометрический метод	5	Закрепление отсутствует
488	484376.60	2215732.26	Картометрический метод	5	Закрепление отсутствует
513	484452.19	2216049.81	Картометрический метод	5	Закрепление отсутствует
514	484437.89	2215991.10	Картометрический метод	5	Закрепление отсутствует
515	484437.70	2215990.26	Картометрический метод	5	Закрепление отсутствует
516	484424.62	2215963.17	Картометрический метод	5	Закрепление отсутствует
517	484389.34	2215901.88	Картометрический метод	5	Закрепление отсутствует
518	484375.31	2215905.36	Картометрический метод	5	Закрепление отсутствует
519	484277.41	2215742.37	Картометрический метод	5	Закрепление отсутствует
520	484293.59	2215727.04	Картометрический метод	5	Закрепление отсутствует
521	484369.67	2215808.88	Картометрический метод	5	Закрепление отсутствует
522	484411.76	2215857.57	Картометрический метод	5	Закрепление отсутствует
523	484411.24	2215863.30	Картометрический метод	5	Закрепление отсутствует
524	484420.99	2215890.57	Картометрический метод	5	Закрепление отсутствует
525	484456.61	2216050.95	Картометрический метод	5	Закрепление отсутствует
526	484453.94	2216051.73	Картометрический метод	5	Закрепление отсутствует

2. Сведения о характерных точках границ объекта

Обозначение характерных точек границ	Координаты, м		Метод определения координат характерной точки	Средняя квадратическая погрешность положения характерной точки (Mt), м	Описание обозначения точки на местности (при наличии)
	X	Y			
1	2	3	4	5	6
527	484453.03	2216049.60	Картометрический метод	5	Закрепление отсутствует
513	484452.19	2216049.81	Картометрический метод	5	Закрепление отсутствует
528	484571.77	2216198.85	Картометрический метод	5	Закрепление отсутствует
529	484589.77	2216190.60	Картометрический метод	5	Закрепление отсутствует
530	484592.39	2216234.70	Картометрический метод	5	Закрепление отсутствует
528	484571.77	2216198.85	Картометрический метод	5	Закрепление отсутствует
531	484489.51	2216139.90	Картометрический метод	5	Закрепление отсутствует
532	484473.49	2216088.54	Картометрический метод	5	Закрепление отсутствует
533	484452.52	2216063.70	Картометрический метод	5	Закрепление отсутствует
534	484450.84	2216058.81	Картометрический метод	5	Закрепление отсутствует
535	484453.91	2216057.76	Картометрический метод	5	Закрепление отсутствует
536	484455.34	2216057.16	Картометрический метод	5	Закрепление отсутствует
537	484457.83	2216056.47	Картометрический метод	5	Закрепление отсутствует
538	484459.78	2216065.20	Картометрический метод	5	Закрепление отсутствует
539	484471.45	2216080.08	Картометрический метод	5	Закрепление отсутствует
540	484480.57	2216077.83	Картометрический метод	5	Закрепление отсутствует
541	484488.95	2216111.97	Картометрический метод	5	Закрепление отсутствует
542	484499.48	2216136.81	Картометрический метод	5	Закрепление отсутствует
531	484489.51	2216139.90	Картометрический метод	5	Закрепление отсутствует
543	484250.60	2215015.20	Картометрический метод	5	Закрепление отсутствует
544	484222.07	2214983.07	Картометрический метод	5	Закрепление отсутствует
545	484216.79	2214965.97	Картометрический метод	5	Закрепление отсутствует
546	484232.15	2214961.23	Картометрический метод	5	Закрепление отсутствует
547	484235.60	2214960.15	Картометрический метод	5	Закрепление отсутствует
548	484237.22	2214962.01	Картометрический метод	5	Закрепление отсутствует

2. Сведения о характерных точках границ объекта

Обозначение характерных точек границ	Координаты, м		Метод определения координат характерной точки	Средняя квадратическая погрешность положения характерной точки (Mt), м	Описание обозначения точки на местности (при наличии)
	X	Y			
1	2	3	4	5	6
549	484245.85	2214972.81	Картометрический метод	5	Закрепление отсутствует
550	484254.28	2214985.05	Картометрический метод	5	Закрепление отсутствует
551	484254.70	2214985.65	Картометрический метод	5	Закрепление отсутствует
552	484258.78	2215003.17	Картометрический метод	5	Закрепление отсутствует
553	484256.47	2215006.35	Картометрический метод	5	Закрепление отсутствует
554	484251.25	2215013.13	Картометрический метод	5	Закрепление отсутствует
543	484250.60	2215015.20	Картометрический метод	5	Закрепление отсутствует
555	484146.76	2215340.34	Картометрический метод	5	Закрепление отсутствует
556	484137.79	2215317.51	Картометрический метод	5	Закрепление отсутствует
557	484132.34	2215302.45	Картометрический метод	5	Закрепление отсутствует
558	484130.33	2215297.95	Картометрический метод	5	Закрепление отсутствует
559	484126.54	2215288.17	Картометрический метод	5	Закрепление отсутствует
560	484122.22	2215280.37	Картометрический метод	5	Закрепление отсутствует
561	484118.08	2215275.24	Картометрический метод	5	Закрепление отсутствует
562	484115.02	2215261.38	Картометрический метод	5	Закрепление отсутствует
563	484140.20	2215255.80	Картометрический метод	5	Закрепление отсутствует
564	484151.35	2215254.66	Картометрический метод	5	Закрепление отсутствует
565	484155.98	2215334.10	Картометрический метод	5	Закрепление отсутствует
566	484156.04	2215335.15	Картометрический метод	5	Закрепление отсутствует
555	484146.76	2215340.34	Картометрический метод	5	Закрепление отсутствует
567	484262.74	2215082.37	Картометрический метод	5	Закрепление отсутствует
568	484257.10	2215082.07	Картометрический метод	5	Закрепление отсутствует
569	484258.69	2215052.22	Картометрический метод	5	Закрепление отсутствует
570	484258.54	2215027.14	Картометрический метод	5	Закрепление отсутствует
571	484259.27	2215025.52	Картометрический метод	5	Закрепление отсутствует

2. Сведения о характерных точках границ объекта

Обозначение характерных точек границ	Координаты, м		Метод определения координат характерной точки	Средняя квадратическая погрешность положения характерной точки (Mt), м	Описание обозначения точки на местности (при наличии)
	X	Y			
1	2	3	4	5	6
572	484266.56	2215009.38	Картометрический метод	5	Закрепление отсутствует
573	484269.40	2215007.04	Картометрический метод	5	Закрепление отсутствует
574	484297.85	2215040.94	Картометрический метод	5	Закрепление отсутствует
575	484280.30	2215069.41	Картометрический метод	5	Закрепление отсутствует
576	484276.73	2215074.18	Картометрический метод	5	Закрепление отсутствует
577	484270.40	2215079.49	Картометрический метод	5	Закрепление отсутствует
578	484265.72	2215081.23	Картометрический метод	5	Закрепление отсутствует
567	484262.74	2215082.37	Картометрический метод	5	Закрепление отсутствует
579	484123.63	2215390.17	Картометрический метод	5	Закрепление отсутствует
580	484121.68	2215375.77	Картометрический метод	5	Закрепление отсутствует
581	484126.15	2215369.56	Картометрический метод	5	Закрепление отсутствует
582	484135.63	2215359.27	Картометрический метод	5	Закрепление отсутствует
583	484143.04	2215355.55	Картометрический метод	5	Закрепление отсутствует
584	484158.46	2215360.17	Картометрический метод	5	Закрепление отсутствует
585	484160.15	2215377.54	Картометрический метод	5	Закрепление отсутствует
586	484150.69	2215380.81	Картометрический метод	5	Закрепление отсутствует
579	484123.63	2215390.17	Картометрический метод	5	Закрепление отсутствует
587	484330.81	2215682.58	Картометрический метод	5	Закрепление отсутствует
588	484286.27	2215634.25	Картометрический метод	5	Закрепление отсутствует
589	484293.65	2215630.92	Картометрический метод	5	Закрепление отсутствует
590	484320.77	2215617.54	Картометрический метод	5	Закрепление отсутствует
591	484303.09	2215585.38	Картометрический метод	5	Закрепление отсутствует
592	484287.62	2215547.07	Картометрический метод	5	Закрепление отсутствует
593	484242.19	2215530.57	Картометрический метод	5	Закрепление отсутствует
594	484228.96	2215540.17	Картометрический метод	5	Закрепление отсутствует

2. Сведения о характерных точках границ объекта

Обозначение характерных точек границ	Координаты, м		Метод определения координат характерной точки	Средняя квадратическая погрешность положения характерной точки (Mt), м	Описание обозначения точки на местности (при наличии)
	X	Y			
1	2	3	4	5	6
595	484222.42	2215530.09	Картометрический метод	5	Закрепление отсутствует
596	484223.78	2215521.96	Картометрический метод	5	Закрепление отсутствует
597	484233.22	2215517.25	Картометрический метод	5	Закрепление отсутствует
598	484212.79	2215454.28	Картометрический метод	5	Закрепление отсутствует
599	484197.58	2215440.87	Картометрический метод	5	Закрепление отсутствует
600	484199.74	2215441.35	Картометрический метод	5	Закрепление отсутствует
601	484233.02	2215443.00	Картометрический метод	5	Закрепление отсутствует
602	484227.98	2215380.51	Картометрический метод	5	Закрепление отсутствует
603	484194.79	2215378.86	Картометрический метод	5	Закрепление отсутствует
604	484194.76	2215377.90	Картометрический метод	5	Закрепление отсутствует
605	484191.08	2215367.07	Картометрический метод	5	Закрепление отсутствует
606	484189.42	2215353.93	Картометрический метод	5	Закрепление отсутствует
607	484191.20	2215341.81	Картометрический метод	5	Закрепление отсутствует
608	484188.31	2215305.78	Картометрический метод	5	Закрепление отсутствует
609	484187.75	2215274.76	Картометрический метод	5	Закрепление отсутствует
610	484192.39	2215274.43	Картометрический метод	5	Закрепление отсутствует
611	484178.53	2215097.91	Картометрический метод	5	Закрепление отсутствует
612	484168.25	2215060.56	Картометрический метод	5	Закрепление отсутствует
613	484181.48	2215056.60	Картометрический метод	5	Закрепление отсутствует
614	484187.66	2215054.74	Картометрический метод	5	Закрепление отсутствует
615	484221.67	2215168.71	Картометрический метод	5	Закрепление отсутствует
616	484217.35	2215178.76	Картометрический метод	5	Закрепление отсутствует
617	484221.22	2215192.05	Картометрический метод	5	Закрепление отсутствует
618	484226.65	2215185.36	Картометрический метод	5	Закрепление отсутствует
619	484227.94	2215189.65	Картометрический метод	5	Закрепление отсутствует

2. Сведения о характерных точках границ объекта

Обозначение характерных точек границ	Координаты, м		Метод определения координат характерной точки	Средняя квадратическая погрешность положения характерной точки (Mt), м	Описание обозначения точки на местности (при наличии)
	X	Y			
1	2	3	4	5	6
620	484226.50	2215192.44	Картометрический метод	5	Закрепление отсутствует
621	484239.37	2215224.18	Картометрический метод	5	Закрепление отсутствует
622	484249.49	2215255.14	Картометрический метод	5	Закрепление отсутствует
623	484253.23	2215266.57	Картометрический метод	5	Закрепление отсутствует
624	484253.29	2215266.78	Картометрический метод	5	Закрепление отсутствует
625	484242.64	2215268.40	Картометрический метод	5	Закрепление отсутствует
626	484257.91	2215318.17	Картометрический метод	5	Закрепление отсутствует
627	484262.83	2215329.87	Картометрический метод	5	Закрепление отсутствует
628	484310.27	2215489.71	Картометрический метод	5	Закрепление отсутствует
629	484363.06	2215654.92	Картометрический метод	5	Закрепление отсутствует
630	484359.83	2215657.71	Картометрический метод	5	Закрепление отсутствует
631	484334.81	2215679.16	Картометрический метод	5	Закрепление отсутствует
587	484330.81	2215682.58	Картометрический метод	5	Закрепление отсутствует
632	484225.81	2215321.86	Картометрический метод	5	Закрепление отсутствует
633	484213.67	2215281.33	Картометрический метод	5	Закрепление отсутствует
634	484193.38	2215287.15	Картометрический метод	5	Закрепление отсутствует
635	484192.45	2215290.66	Картометрический метод	5	Закрепление отсутствует
636	484191.61	2215306.23	Картометрический метод	5	Закрепление отсутствует
637	484195.28	2215331.76	Картометрический метод	5	Закрепление отсутствует
632	484225.81	2215321.86	Картометрический метод	5	Закрепление отсутствует
638	484701.14	2217300.06	Картометрический метод	5	Закрепление отсутствует
639	484686.77	2217300.24	Картометрический метод	5	Закрепление отсутствует
640	484702.09	2217259.68	Картометрический метод	5	Закрепление отсутствует
641	484744.84	2217266.97	Картометрический метод	5	Закрепление отсутствует
642	484739.12	2217290.04	Картометрический метод	5	Закрепление отсутствует

2. Сведения о характерных точках границ объекта

Обозначение характерных точек границ	Координаты, м		Метод определения координат характерной точки	Средняя квадратическая погрешность положения характерной точки (Mt), м	Описание обозначения точки на местности (при наличии)
	X	Y			
1	2	3	4	5	6
643	484730.35	2217291.06	Картометрический метод	5	Закрепление отсутствует
644	484726.66	2217303.54	Картометрический метод	5	Закрепление отсутствует
645	484719.56	2217299.85	Картометрический метод	5	Закрепление отсутствует
638	484701.14	2217300.06	Картометрический метод	5	Закрепление отсутствует
646	484781.74	2217240.84	Картометрический метод	5	Закрепление отсутствует
647	484781.30	2217253.35	Картометрический метод	5	Закрепление отсутствует
648	484778.12	2217252.87	Картометрический метод	5	Закрепление отсутствует
649	484756.07	2217249.63	Картометрический метод	5	Закрепление отсутствует
650	484764.89	2217205.80	Картометрический метод	5	Закрепление отсутствует
651	484727.71	2217191.88	Картометрический метод	5	Закрепление отсутствует
652	484749.71	2217133.62	Картометрический метод	5	Закрепление отсутствует
653	484800.50	2217148.35	Картометрический метод	5	Закрепление отсутствует
654	484791.79	2217192.06	Картометрический метод	5	Закрепление отсутствует
646	484781.74	2217240.84	Картометрический метод	5	Закрепление отсутствует
655	483975.28	2218422.09	Картометрический метод	5	Закрепление отсутствует
656	483966.97	2218409.25	Картометрический метод	5	Закрепление отсутствует
657	483961.72	2218391.79	Картометрический метод	5	Закрепление отсутствует
658	483960.91	2218386.00	Картометрический метод	5	Закрепление отсутствует
659	483960.89	2218385.67	Картометрический метод	5	Закрепление отсутствует
660	483960.59	2218380.06	Картометрический метод	5	Закрепление отсутствует
661	483960.53	2218374.75	Картометрический метод	5	Закрепление отсутствует
662	483959.92	2218368.96	Картометрический метод	5	Закрепление отсутствует
663	483958.40	2218362.75	Картометрический метод	5	Закрепление отсутствует
664	483956.57	2218355.64	Картометрический метод	5	Закрепление отсутствует
665	483954.62	2218349.55	Картометрический метод	5	Закрепление отсутствует

2. Сведения о характерных точках границ объекта

Обозначение характерных точек границ	Координаты, м		Метод определения координат характерной точки	Средняя квадратическая погрешность положения характерной точки (Mt), м	Описание обозначения точки на местности (при наличии)
	X	Y			
1	2	3	4	5	6
666	483953.57	2218346.97	Картометрический метод	5	Закрепление отсутствует
667	483971.66	2218338.78	Картометрический метод	5	Закрепление отсутствует
668	484009.73	2218461.30	Картометрический метод	5	Закрепление отсутствует
669	483994.37	2218469.64	Картометрический метод	5	Закрепление отсутствует
670	483994.15	2218469.04	Картометрический метод	5	Закрепление отсутствует
671	483991.85	2218464.42	Картометрический метод	5	Закрепление отсутствует
672	483989.42	2218461.00	Картометрический метод	5	Закрепление отсутствует
673	483987.17	2218457.52	Картометрический метод	5	Закрепление отсутствует
655	483975.28	2218422.09	Картометрический метод	5	Закрепление отсутствует
674	483936.56	2218328.88	Картометрический метод	5	Закрепление отсутствует
675	483931.64	2218322.91	Картометрический метод	5	Закрепление отсутствует
676	483925.75	2218314.90	Картометрический метод	5	Закрепление отсутствует
677	483923.68	2218309.26	Картометрический метод	5	Закрепление отсутствует
678	483922.28	2218303.50	Картометрический метод	5	Закрепление отсутствует
679	483920.20	2218298.64	Картометрический метод	5	Закрепление отсутствует
680	483917.47	2218293.42	Картометрический метод	5	Закрепление отсутствует
681	483914.72	2218289.82	Картометрический метод	5	Закрепление отсутствует
682	483914.11	2218289.16	Картометрический метод	5	Закрепление отсутствует
683	483910.76	2218282.14	Картометрический метод	5	Закрепление отсутствует
684	483901.31	2218266.78	Картометрический метод	5	Закрепление отсутствует
685	483895.43	2218257.90	Картометрический метод	5	Закрепление отсутствует
686	483890.74	2218251.84	Картометрический метод	5	Закрепление отсутствует
687	483883.57	2218247.49	Картометрический метод	5	Закрепление отсутствует
688	483882.68	2218245.93	Картометрический метод	5	Закрепление отсутствует
689	483882.56	2218244.37	Картометрический метод	5	Закрепление отсутствует

2. Сведения о характерных точках границ объекта

Обозначение характерных точек границ	Координаты, м		Метод определения координат характерной точки	Средняя квадратическая погрешность положения характерной точки (Mt), м	Описание обозначения точки на местности (при наличии)
	X	Y			
1	2	3	4	5	6
690	483883.16	2218241.31	Картометрический метод	5	Закрепление отсутствует
691	483884.41	2218238.43	Картометрический метод	5	Закрепление отсутствует
692	483886.10	2218235.82	Картометрический метод	5	Закрепление отсутствует
693	483888.11	2218234.05	Картометрический метод	5	Закрепление отсутствует
694	483890.47	2218232.58	Картометрический метод	5	Закрепление отсутствует
695	483892.27	2218231.56	Картометрический метод	5	Закрепление отсутствует
696	483893.95	2218230.12	Картометрический метод	5	Закрепление отсутствует
697	483895.19	2218227.78	Картометрический метод	5	Закрепление отсутствует
698	483896.12	2218224.81	Картометрический метод	5	Закрепление отсутствует
699	483896.36	2218221.54	Картометрический метод	5	Закрепление отсутствует
700	483896.72	2218217.16	Картометрический метод	5	Закрепление отсутствует
701	483896.54	2218212.54	Картометрический метод	5	Закрепление отсутствует
702	483896.59	2218208.25	Картометрический метод	5	Закрепление отсутствует
703	483896.96	2218203.51	Картометрический метод	5	Закрепление отсутствует
704	483896.66	2218199.64	Картометрический метод	5	Закрепление отсутствует
705	483895.01	2218196.10	Картометрический метод	5	Закрепление отсутствует
706	483893.26	2218194.24	Картометрический метод	5	Закрепление отсутствует
707	483892.55	2218188.84	Картометрический метод	5	Закрепление отсутствует
708	483892.54	2218188.69	Картометрический метод	5	Закрепление отсутствует
709	483885.43	2218180.14	Картометрический метод	5	Закрепление отсутствует
710	483877.94	2218174.92	Картометрический метод	5	Закрепление отсутствует
711	483869.12	2218169.67	Картометрический метод	5	Закрепление отсутствует
712	483868.79	2218169.58	Картометрический метод	5	Закрепление отсутствует
713	483868.75	2218169.52	Картометрический метод	5	Закрепление отсутствует
714	483865.07	2218167.42	Картометрический метод	5	Закрепление отсутствует

2. Сведения о характерных точках границ объекта

Обозначение характерных точек границ	Координаты, м		Метод определения координат характерной точки	Средняя квадратическая погрешность положения характерной точки (Mt), м	Описание обозначения точки на местности (при наличии)
	X	Y			
1	2	3	4	5	6
715	483861.43	2218164.57	Картометрический метод	5	Закрепление отсутствует
716	483857.56	2218161.45	Картометрический метод	5	Закрепление отсутствует
717	483855.68	2218159.20	Картометрический метод	5	Закрепление отсутствует
718	483854.48	2218157.10	Картометрический метод	5	Закрепление отсутствует
719	483854.27	2218154.73	Картометрический метод	5	Закрепление отсутствует
720	483854.51	2218152.24	Картометрический метод	5	Закрепление отсутствует
721	483855.76	2218150.44	Картометрический метод	5	Закрепление отсутствует
722	483857.66	2218148.55	Картометрический метод	5	Закрепление отсутствует
723	483859.81	2218146.66	Картометрический метод	5	Закрепление отсутствует
724	483861.05	2218144.86	Картометрический метод	5	Закрепление отсутствует
725	483861.62	2218142.34	Картометрический метод	5	Закрепление отсутствует
726	483861.41	2218140.72	Картометрический метод	5	Закрепление отсутствует
727	483860.87	2218138.50	Картометрический метод	5	Закрепление отсутствует
728	483859.12	2218135.95	Картометрический метод	5	Закрепление отсутствует
729	483858.71	2218135.56	Картометрический метод	5	Закрепление отсутствует
730	483858.97	2218133.94	Картометрический метод	5	Закрепление отсутствует
731	483856.25	2218126.89	Картометрический метод	5	Закрепление отсутствует
732	483856.18	2218126.68	Картометрический метод	5	Закрепление отсутствует
733	483845.72	2218118.94	Картометрический метод	5	Закрепление отсутствует
734	483836.45	2218114.05	Картометрический метод	5	Закрепление отсутствует
735	483831.76	2218108.71	Картометрический метод	5	Закрепление отсутствует
736	483842.36	2218098.72	Картометрический метод	5	Закрепление отсутствует
737	483842.62	2218098.48	Картометрический метод	5	Закрепление отсутствует
738	483858.05	2218093.20	Картометрический метод	5	Закрепление отсутствует
739	483858.13	2218093.17	Картометрический метод	5	Закрепление отсутствует

2. Сведения о характерных точках границ объекта

Обозначение характерных точек границ	Координаты, м		Метод определения координат характерной точки	Средняя квадратическая погрешность положения характерной точки (Mt), м	Описание обозначения точки на местности (при наличии)
	X	Y			
1	2	3	4	5	6
740	483886.01	2218083.63	Картометрический метод	5	Закрепление отсутствует
741	483908.15	2218141.68	Картометрический метод	5	Закрепление отсутствует
742	483903.64	2218141.62	Картометрический метод	5	Закрепление отсутствует
743	483916.15	2218161.60	Картометрический метод	5	Закрепление отсутствует
744	483920.89	2218188.57	Картометрический метод	5	Закрепление отсутствует
745	483916.25	2218222.35	Картометрический метод	5	Закрепление отсутствует
746	483925.10	2218266.63	Картометрический метод	5	Закрепление отсутствует
747	483936.50	2218298.40	Картометрический метод	5	Закрепление отсутствует
748	483939.76	2218332.84	Картометрический метод	5	Закрепление отсутствует
749	483937.01	2218330.98	Картометрический метод	5	Закрепление отсутствует
750	483936.59	2218329.06	Картометрический метод	5	Закрепление отсутствует
674	483936.56	2218328.88	Картометрический метод	5	Закрепление отсутствует
751	487197.28	2216567.52	Картометрический метод	5	Закрепление отсутствует
752	487196.24	2216573.10	Картометрический метод	5	Закрепление отсутствует
753	487005.70	2216625.54	Картометрический метод	5	Закрепление отсутствует
754	487003.90	2216626.05	Картометрический метод	5	Закрепление отсутствует
755	486993.28	2216628.96	Картометрический метод	5	Закрепление отсутствует
756	486989.80	2216622.63	Картометрический метод	5	Закрепление отсутствует
757	486988.36	2216619.75	Картометрический метод	5	Закрепление отсутствует
758	486971.14	2216598.99	Картометрический метод	5	Закрепление отсутствует
759	486970.39	2216595.21	Картометрический метод	5	Закрепление отсутствует
760	486970.33	2216590.59	Картометрический метод	5	Закрепление отсутствует
761	486970.33	2216590.44	Картометрический метод	5	Закрепление отсутствует
762	486977.77	2216589.78	Картометрический метод	5	Закрепление отсутствует
763	486977.80	2216589.78	Картометрический метод	5	Закрепление отсутствует

2. Сведения о характерных точках границ объекта

Обозначение характерных точек границ	Координаты, м		Метод определения координат характерной точки	Средняя квадратическая погрешность положения характерной точки (Mt), м	Описание обозначения точки на местности (при наличии)
	X	Y			
1	2	3	4	5	6
764	486975.55	2216554.59	Картометрический метод	5	Закрепление отсутствует
765	486975.35	2216552.64	Картометрический метод	5	Закрепление отсутствует
766	486975.19	2216551.05	Картометрический метод	5	Закрепление отсутствует
767	486975.19	2216550.96	Картометрический метод	5	Закрепление отсутствует
768	487187.77	2216492.43	Картометрический метод	5	Закрепление отсутствует
769	487187.89	2216493.57	Картометрический метод	5	Закрепление отсутствует
770	487188.38	2216498.22	Картометрический метод	5	Закрепление отсутствует
771	487188.67	2216500.86	Картометрический метод	5	Закрепление отсутствует
772	487189.27	2216506.38	Картометрический метод	5	Закрепление отсутствует
773	487197.31	2216567.43	Картометрический метод	5	Закрепление отсутствует
751	487197.28	2216567.52	Картометрический метод	5	Закрепление отсутствует
774	484504.63	2217517.65	Картометрический метод	5	Закрепление отсутствует
775	484492.31	2217504.33	Картометрический метод	5	Закрепление отсутствует
776	484483.55	2217487.71	Картометрический метод	5	Закрепление отсутствует
777	484488.55	2217485.25	Картометрический метод	5	Закрепление отсутствует
778	484491.44	2217488.34	Картометрический метод	5	Закрепление отсутствует
779	484514.75	2217513.21	Картометрический метод	5	Закрепление отсутствует
780	484507.42	2217516.42	Картометрический метод	5	Закрепление отсутствует
781	484504.66	2217517.65	Картометрический метод	5	Закрепление отсутствует
774	484504.63	2217517.65	Картометрический метод	5	Закрепление отсутствует
782	484522.30	2217536.67	Картометрический метод	5	Закрепление отсутствует
783	484522.31	2217536.64	Картометрический метод	5	Закрепление отсутствует
784	484522.94	2217534.18	Картометрический метод	5	Закрепление отсутствует
785	484525.40	2217524.58	Картометрический метод	5	Закрепление отсутствует
786	484559.08	2217560.52	Картометрический метод	5	Закрепление отсутствует

2. Сведения о характерных точках границ объекта

Обозначение характерных точек границ	Координаты, м		Метод определения координат характерной точки	Средняя квадратическая погрешность положения характерной точки (Mt), м	Описание обозначения точки на местности (при наличии)
	X	Y			
1	2	3	4	5	6
787	484551.80	2217567.42	Картометрический метод	5	Закрепление отсутствует
782	484522.30	2217536.67	Картометрический метод	5	Закрепление отсутствует
788	484673.08	2216542.95	Картометрический метод	5	Закрепление отсутствует
789	484674.34	2216542.71	Картометрический метод	5	Закрепление отсутствует
790	484676.23	2216538.84	Картометрический метод	5	Закрепление отсутствует
791	484675.09	2216534.91	Картометрический метод	5	Закрепление отсутствует
792	484675.55	2216515.65	Картометрический метод	5	Закрепление отсутствует
793	484675.27	2216508.87	Картометрический метод	5	Закрепление отсутствует
794	484668.34	2216508.27	Картометрический метод	5	Закрепление отсутствует
795	484662.53	2216508.06	Картометрический метод	5	Закрепление отсутствует
796	484659.16	2216508.18	Картометрический метод	5	Закрепление отсутствует
797	484642.69	2216505.66	Картометрический метод	5	Закрепление отсутствует
798	484639.48	2216505.15	Картометрический метод	5	Закрепление отсутствует
799	484644.19	2216472.12	Картометрический метод	5	Закрепление отсутствует
800	484645.67	2216464.50	Картометрический метод	5	Закрепление отсутствует
801	484643.72	2216463.18	Картометрический метод	5	Закрепление отсутствует
802	484629.80	2216438.31	Картометрический метод	5	Закрепление отсутствует
803	484630.30	2216438.13	Картометрический метод	5	Закрепление отсутствует
804	484632.08	2216437.26	Картометрический метод	5	Закрепление отсутствует
805	484633.64	2216436.54	Картометрический метод	5	Закрепление отсутствует
806	484635.55	2216435.85	Картометрический метод	5	Закрепление отсутствует
807	484637.89	2216435.37	Картометрический метод	5	Закрепление отсутствует
808	484641.91	2216434.80	Картометрический метод	5	Закрепление отсутствует
809	484645.36	2216434.62	Картометрический метод	5	Закрепление отсутствует
810	484648.93	2216433.99	Картометрический метод	5	Закрепление отсутствует

2. Сведения о характерных точках границ объекта

Обозначение характерных точек границ	Координаты, м		Метод определения координат характерной точки	Средняя квадратическая погрешность положения характерной точки (Mt), м	Описание обозначения точки на местности (при наличии)
	X	Y			
1	2	3	4	5	6
811	484652.05	2216433.45	Картометрический метод	5	Закрепление отсутствует
812	484655.29	2216432.82	Картометрический метод	5	Закрепление отсутствует
813	484657.19	2216432.34	Картометрический метод	5	Закрепление отсутствует
814	484658.53	2216431.68	Картометрический метод	5	Закрепление отсутствует
815	484659.32	2216430.84	Картометрический метод	5	Закрепление отсутствует
816	484659.77	2216429.40	Картометрический метод	5	Закрепление отсутствует
817	484659.68	2216427.69	Картометрический метод	5	Закрепление отсутствует
818	484659.14	2216425.41	Картометрический метод	5	Закрепление отсутствует
819	484657.72	2216422.53	Картометрический метод	5	Закрепление отсутствует
820	484656.31	2216419.32	Картометрический метод	5	Закрепление отсутствует
821	484654.67	2216415.00	Картометрический метод	5	Закрепление отсутствует
822	484653.14	2216411.67	Картометрический метод	5	Закрепление отсутствует
823	484650.73	2216408.40	Картометрический метод	5	Закрепление отсутствует
824	484648.63	2216406.18	Картометрический метод	5	Закрепление отсутствует
825	484646.65	2216404.44	Картометрический метод	5	Закрепление отсутствует
826	484644.97	2216403.75	Картометрический метод	5	Закрепление отсутствует
827	484644.49	2216403.69	Картометрический метод	5	Закрепление отсутствует
828	484642.90	2216402.13	Картометрический метод	5	Закрепление отсутствует
829	484638.40	2216400.81	Картометрический метод	5	Закрепление отсутствует
830	484629.35	2216400.27	Картометрический метод	5	Закрепление отсутствует
831	484617.04	2216396.49	Картометрический метод	5	Закрепление отсутствует
832	484614.97	2216394.60	Картометрический метод	5	Закрепление отсутствует
833	484611.67	2216391.66	Картометрический метод	5	Закрепление отсутствует
834	484609.00	2216389.14	Картометрический метод	5	Закрепление отсутствует
835	484606.57	2216387.40	Картометрический метод	5	Закрепление отсутствует

2. Сведения о характерных точках границ объекта

Обозначение характерных точек границ	Координаты, м		Метод определения координат характерной точки	Средняя квадратическая погрешность положения характерной точки (Mt), м	Описание обозначения точки на местности (при наличии)
	X	Y			
1	2	3	4	5	6
836	484604.69	2216386.05	Картометрический метод	5	Закрепление отсутствует
837	484602.49	2216384.55	Картометрический метод	5	Закрепление отсутствует
838	484600.36	2216383.53	Картометрический метод	5	Закрепление отсутствует
839	484599.10	2216383.17	Картометрический метод	5	Закрепление отсутствует
840	484584.68	2216357.19	Картометрический метод	5	Закрепление отсутствует
841	484585.46	2216356.71	Картометрический метод	5	Закрепление отсутствует
842	484586.59	2216355.93	Картометрический метод	5	Закрепление отсутствует
843	484587.73	2216354.61	Картометрический метод	5	Закрепление отсутствует
844	484588.28	2216353.26	Картометрический метод	5	Закрепление отсутствует
845	484588.63	2216351.55	Картометрический метод	5	Закрепление отсутствует
846	484588.76	2216350.23	Картометрический метод	5	Закрепление отсутствует
847	484588.54	2216348.85	Картометрический метод	5	Закрепление отсутствует
848	484588.01	2216347.11	Картометрический метод	5	Закрепление отсутствует
849	484586.92	2216345.19	Картометрический метод	5	Закрепление отсутствует
850	484585.82	2216343.39	Картометрический метод	5	Закрепление отсутствует
851	484584.71	2216341.74	Картометрический метод	5	Закрепление отсутствует
852	484583.50	2216340.12	Картометрический метод	5	Закрепление отсутствует
853	484582.30	2216338.62	Картометрический метод	5	Закрепление отсутствует
854	484581.19	2216337.30	Картометрический метод	5	Закрепление отсутствует
855	484579.99	2216335.53	Картометрический метод	5	Закрепление отсутствует
856	484579.22	2216334.03	Картометрический метод	5	Закрепление отсутствует
857	484578.46	2216332.26	Картометрический метод	5	Закрепление отсутствует
858	484578.04	2216330.70	Картометрический метод	5	Закрепление отсутствует
859	484577.93	2216329.47	Картометрический метод	5	Закрепление отсутствует
860	484577.83	2216328.33	Картометрический метод	5	Закрепление отсутствует

2. Сведения о характерных точках границ объекта

Обозначение характерных точек границ	Координаты, м		Метод определения координат характерной точки	Средняя квадратическая погрешность положения характерной точки (Mt), м	Описание обозначения точки на местности (при наличии)
	X	Y			
1	2	3	4	5	6
861	484577.62	2216326.98	Картометрический метод	5	Закрепление отсутствует
862	484577.18	2216325.78	Картометрический метод	5	Закрепление отсутствует
863	484576.52	2216324.85	Картометрический метод	5	Закрепление отсутствует
864	484574.98	2216323.92	Картометрический метод	5	Закрепление отсутствует
865	484573.63	2216323.53	Картометрический метод	5	Закрепление отсутствует
866	484572.41	2216323.47	Картометрический метод	5	Закрепление отсутствует
867	484571.08	2216323.44	Картометрический метод	5	Закрепление отсутствует
868	484569.73	2216323.77	Картометрический метод	5	Закрепление отсутствует
869	484568.38	2216324.64	Картометрический метод	5	Закрепление отсутствует
870	484567.24	2216325.75	Картометрический метод	5	Закрепление отсутствует
871	484554.17	2216302.26	Картометрический метод	5	Закрепление отсутствует
872	484576.03	2216280.51	Картометрический метод	5	Закрепление отсутствует
873	484588.48	2216295.96	Картометрический метод	5	Закрепление отсутствует
874	484606.96	2216310.45	Картометрический метод	5	Закрепление отсутствует
875	484625.18	2216330.49	Картометрический метод	5	Закрепление отсутствует
876	484640.99	2216359.08	Картометрический метод	5	Закрепление отсутствует
877	484663.22	2216416.44	Картометрический метод	5	Закрепление отсутствует
878	484678.72	2216483.73	Картометрический метод	5	Закрепление отсутствует
879	484694.05	2216552.40	Картометрический метод	5	Закрепление отсутствует
880	484671.19	2216553.30	Картометрический метод	5	Закрепление отсутствует
881	484671.01	2216553.27	Картометрический метод	5	Закрепление отсутствует
788	484673.08	2216542.95	Картометрический метод	5	Закрепление отсутствует
882	484568.77	2216328.51	Картометрический метод	5	Закрепление отсутствует
883	484569.35	2216328.18	Картометрический метод	5	Закрепление отсутствует
884	484571.14	2216328.06	Картометрический метод	5	Закрепление отсутствует

2. Сведения о характерных точках границ объекта

Обозначение характерных точек границ	Координаты, м		Метод определения координат характерной точки	Средняя квадратическая погрешность положения характерной точки (Mt), м	Описание обозначения точки на местности (при наличии)
	X	Y			
1	2	3	4	5	6
885	484573.81	2216328.45	Картометрический метод	5	Закрепление отсутствует
886	484574.69	2216329.44	Картометрический метод	5	Закрепление отсутствует
887	484576.03	2216331.18	Картометрический метод	5	Закрепление отсутствует
888	484577.00	2216333.43	Картометрический метод	5	Закрепление отсутствует
889	484578.43	2216336.10	Картометрический метод	5	Закрепление отсутствует
890	484579.63	2216338.29	Картометрический метод	5	Закрепление отсутствует
891	484581.16	2216340.99	Картометрический метод	5	Закрепление отсутствует
892	484582.48	2216343.87	Картометрический метод	5	Закрепление отсутствует
893	484583.23	2216346.12	Картометрический метод	5	Закрепление отсутствует
894	484583.65	2216348.34	Картометрический метод	5	Закрепление отсутствует
895	484583.41	2216350.74	Картометрический метод	5	Закрепление отсутствует
896	484582.49	2216352.54	Картометрический метод	5	Закрепление отсутствует
897	484582.25	2216352.81	Картометрический метод	5	Закрепление отсутствует
882	484568.77	2216328.51	Картометрический метод	5	Закрепление отсутствует

3. Сведения о характерных точках части (частей) границы объекта

Обозначение характерных точек части границы	Координаты, м		Метод определения координат характерной точки	Средняя квадратическая погрешность положения характерной точки (Mt), м	Описание обозначения точки на местности (при наличии)
	X	Y			
1	2	3	4	5	6
-	-	-	-	-	-

Раздел 3

Сведения о местоположении измененных (уточненных) границ объекта

1. Система координат -

2. Сведения о характерных точках границ объекта

Обозначение характерных точек границ	Существующие координаты, м		Измененные (уточненные) координаты, м		Метод определения координат характерной точки	Средняя квадратическая погрешность положения характерной точки (Mt), м	Описание обозначения точки на местности (при наличии)
	X	Y	X	Y			
1	2	3	4	5	6	7	8
-	-	-	-	-	-	-	

3. Сведения о характерных точках части (частей) границы объекта

Обозначение характерных точек части границы	Существующие координаты, м		Измененные (уточненные) координаты, м		Метод определения координат характерной точки	Средняя квадратическая погрешность положения характерной точки (Mt), м	Описание обозначения точки на местности (при наличии)
	X	Y	X	Y			
1	2	3	4	5	6	7	8
-	-	-	-	-	-	-	

ТЕКСТОВОЕ ОПИСАНИЕ местоположения границ населенных пунктов, территориальных зон		
Прохождение границы		Описание прохождения границы
от точки	до точки	
1	2	3
1	2	-
2	3	-
3	4	-
4	5	-
5	6	-
6	7	-
7	8	-
8	9	-
9	10	-
10	11	-
11	12	-
12	13	-
13	14	-
14	15	-
15	16	-
16	17	-
17	18	-
18	19	-
19	20	-
20	21	-
21	22	-
22	23	-
23	24	-
24	25	-
25	26	-
26	27	-
27	28	-
28	29	-
29	30	-
30	31	-
31	32	-
32	33	-
33	1	-
34	35	-
35	36	-
36	37	-
37	38	-

ТЕКСТОВОЕ ОПИСАНИЕ местоположения границ населенных пунктов, территориальных зон		
Прохождение границы		Описание прохождения границы
от точки	до точки	
1	2	3
38	39	-
39	40	-
40	41	-
41	42	-
42	43	-
43	44	-
44	45	-
45	46	-
46	47	-
47	48	-
48	49	-
49	50	-
50	51	-
51	52	-
52	53	-
53	54	-
54	55	-
55	56	-
56	57	-
57	58	-
58	59	-
59	60	-
60	61	-
61	62	-
62	63	-
63	64	-
64	65	-
65	66	-
66	67	-
67	68	-
68	69	-
69	70	-
70	71	-
71	72	-
72	73	-
73	74	-
74	75	-

ТЕКСТОВОЕ ОПИСАНИЕ местоположения границ населенных пунктов, территориальных зон		
Прохождение границы		Описание прохождения границы
от точки	до точки	
1	2	3
75	76	-
76	77	-
77	34	-
78	79	-
79	80	-
80	81	-
81	82	-
82	83	-
83	84	-
84	85	-
85	86	-
86	87	-
87	88	-
88	89	-
89	90	-
90	91	-
91	78	-
92	93	-
93	94	-
94	95	-
95	96	-
96	97	-
97	98	-
98	99	-
99	100	-
100	101	-
101	102	-
102	103	-
103	104	-
104	105	-
105	106	-
106	107	-
107	108	-
108	109	-
109	110	-
110	111	-
111	112	-

ТЕКСТОВОЕ ОПИСАНИЕ местоположения границ населенных пунктов, территориальных зон		
Прохождение границы		Описание прохождения границы
от точки	до точки	
1	2	3
112	113	-
113	114	-
114	115	-
115	116	-
116	117	-
117	118	-
118	119	-
119	120	-
120	121	-
121	122	-
122	123	-
123	124	-
124	125	-
125	126	-
126	127	-
127	128	-
128	129	-
129	130	-
130	131	-
131	132	-
132	133	-
133	134	-
134	135	-
135	136	-
136	137	-
137	138	-
138	139	-
139	140	-
140	141	-
141	142	-
142	143	-
143	144	-
144	145	-
145	146	-
146	147	-
147	148	-
148	149	-

ТЕКСТОВОЕ ОПИСАНИЕ местоположения границ населенных пунктов, территориальных зон		
Прохождение границы		Описание прохождения границы
от точки	до точки	
1	2	3
149	92	-
150	151	-
151	152	-
152	153	-
153	154	-
154	155	-
155	156	-
156	157	-
157	158	-
158	159	-
159	160	-
160	161	-
161	162	-
162	163	-
163	164	-
164	165	-
165	166	-
166	167	-
167	168	-
168	150	-
169	170	-
170	171	-
171	172	-
172	173	-
173	174	-
174	175	-
175	176	-
176	177	-
177	178	-
178	179	-
179	180	-
180	181	-
181	182	-
182	183	-
183	184	-
184	185	-
185	186	-

ТЕКСТОВОЕ ОПИСАНИЕ
местоположения границ населенных пунктов, территориальных зон

Прохождение границы		Описание прохождения границы
от точки	до точки	
1	2	3
186	187	-
187	188	-
188	189	-
189	190	-
190	191	-
191	192	-
192	193	-
193	194	-
194	195	-
195	196	-
196	197	-
197	198	-
198	199	-
199	200	-
200	201	-
201	202	-
202	203	-
203	204	-
204	205	-
205	206	-
206	207	-
207	208	-
208	209	-
209	210	-
210	169	-
211	212	-
212	213	-
213	214	-
214	215	-
215	216	-
216	217	-
217	218	-
218	219	-
219	220	-
220	221	-
221	222	-
222	223	-

ТЕКСТОВОЕ ОПИСАНИЕ
местоположения границ населенных пунктов, территориальных зон

Прохождение границы		Описание прохождения границы
от точки	до точки	
1	2	3
223	224	-
224	225	-
225	226	-
226	227	-
227	228	-
228	229	-
229	230	-
230	231	-
231	232	-
232	233	-
233	234	-
234	235	-
235	236	-
236	237	-
237	238	-
238	211	-
239	240	-
240	241	-
241	242	-
242	243	-
243	244	-
244	245	-
245	246	-
246	247	-
247	248	-
248	249	-
249	250	-
250	251	-
251	252	-
252	253	-
253	254	-
254	255	-
255	256	-
256	257	-
257	258	-
258	259	-
259	260	-

ТЕКСТОВОЕ ОПИСАНИЕ
местоположения границ населенных пунктов, территориальных зон

Прохождение границы		Описание прохождения границы
от точки	до точки	
1	2	3
260	261	-
261	262	-
262	263	-
263	264	-
264	265	-
265	266	-
266	267	-
267	268	-
268	269	-
269	270	-
270	271	-
271	272	-
272	273	-
273	274	-
274	275	-
275	276	-
276	277	-
277	278	-
278	279	-
279	280	-
280	281	-
281	282	-
282	283	-
283	284	-
284	285	-
285	286	-
286	287	-
287	288	-
288	289	-
289	290	-
290	291	-
291	292	-
292	293	-
293	294	-
294	295	-
295	296	-
296	297	-

ТЕКСТОВОЕ ОПИСАНИЕ
местоположения границ населенных пунктов, территориальных зон

Прохождение границы		Описание прохождения границы
от точки	до точки	
1	2	3
297	298	-
298	299	-
299	300	-
300	301	-
301	302	-
302	303	-
303	304	-
304	305	-
305	306	-
306	239	-
307	308	-
308	309	-
309	310	-
310	311	-
311	312	-
312	313	-
313	314	-
314	315	-
315	316	-
316	317	-
317	318	-
318	319	-
319	320	-
320	321	-
321	307	-
322	323	-
323	324	-
324	325	-
325	326	-
326	322	-
327	328	-
328	329	-
329	330	-
330	331	-
331	327	-
332	333	-
333	334	-

ТЕКСТОВОЕ ОПИСАНИЕ
местоположения границ населенных пунктов, территориальных зон

Прохождение границы		Описание прохождения границы
от точки	до точки	
1	2	3
334	335	-
335	336	-
336	337	-
337	338	-
338	339	-
339	340	-
340	341	-
341	342	-
342	343	-
343	344	-
344	345	-
345	346	-
346	347	-
347	348	-
348	349	-
349	350	-
350	351	-
351	352	-
352	353	-
353	354	-
354	355	-
355	332	-
356	357	-
357	358	-
358	359	-
359	360	-
360	361	-
361	362	-
362	363	-
363	364	-
364	365	-
365	366	-
366	367	-
367	368	-
368	369	-
369	370	-
370	371	-

ТЕКСТОВОЕ ОПИСАНИЕ
местоположения границ населенных пунктов, территориальных зон

Прохождение границы		Описание прохождения границы
от точки	до точки	
1	2	3
371	372	-
372	356	-
373	374	-
374	375	-
375	376	-
376	377	-
377	378	-
378	379	-
379	380	-
380	381	-
381	382	-
382	383	-
383	384	-
384	385	-
385	386	-
386	387	-
387	388	-
388	389	-
389	390	-
390	391	-
391	392	-
392	373	-
393	394	-
394	395	-
395	396	-
396	397	-
397	398	-
398	393	-
399	400	-
400	401	-
401	402	-
402	403	-
403	404	-
404	405	-
405	406	-
406	399	-
407	408	-

ТЕКСТОВОЕ ОПИСАНИЕ
местоположения границ населенных пунктов, территориальных зон

Прохождение границы		Описание прохождения границы
от точки	до точки	
1	2	3
408	409	-
409	410	-
410	411	-
411	412	-
412	407	-
413	414	-
414	415	-
415	416	-
416	417	-
417	418	-
418	419	-
419	420	-
420	421	-
421	422	-
422	423	-
423	424	-
424	425	-
425	426	-
426	427	-
427	428	-
428	429	-
429	430	-
430	431	-
431	432	-
432	433	-
433	434	-
434	435	-
435	436	-
436	437	-
437	438	-
438	439	-
439	440	-
440	441	-
441	442	-
442	443	-
443	444	-
444	445	-

ТЕКСТОВОЕ ОПИСАНИЕ
местоположения границ населенных пунктов, территориальных зон

Прохождение границы		Описание прохождения границы
от точки	до точки	
1	2	3
445	446	-
446	447	-
447	413	-
448	449	-
449	450	-
450	451	-
451	452	-
452	453	-
453	454	-
454	455	-
455	456	-
456	457	-
457	458	-
458	459	-
459	460	-
460	461	-
461	448	-
462	463	-
463	464	-
464	465	-
465	466	-
466	467	-
467	468	-
468	469	-
469	470	-
470	471	-
471	472	-
472	473	-
473	474	-
474	475	-
475	476	-
476	477	-
477	478	-
478	479	-
479	480	-
480	481	-
481	482	-

ТЕКСТОВОЕ ОПИСАНИЕ местоположения границ населенных пунктов, территориальных зон		
Прохождение границы		Описание прохождения границы
от точки	до точки	
1	2	3
482	483	-
483	484	-
484	485	-
485	486	-
486	487	-
487	462	-
488	489	-
489	490	-
490	491	-
491	492	-
492	493	-
493	494	-
494	495	-
495	496	-
496	497	-
497	498	-
498	499	-
499	500	-
500	501	-
501	502	-
502	503	-
503	504	-
504	505	-
505	506	-
506	507	-
507	508	-
508	509	-
509	510	-
510	511	-
511	512	-
512	488	-
513	514	-
514	515	-
515	516	-
516	517	-
517	518	-
518	519	-

ТЕКСТОВОЕ ОПИСАНИЕ
местоположения границ населенных пунктов, территориальных зон

Прохождение границы		Описание прохождения границы
от точки	до точки	
1	2	3
519	520	-
520	521	-
521	522	-
522	523	-
523	524	-
524	525	-
525	526	-
526	527	-
527	513	-
528	529	-
529	530	-
530	528	-
531	532	-
532	533	-
533	534	-
534	535	-
535	536	-
536	537	-
537	538	-
538	539	-
539	540	-
540	541	-
541	542	-
542	531	-
543	544	-
544	545	-
545	546	-
546	547	-
547	548	-
548	549	-
549	550	-
550	551	-
551	552	-
552	553	-
553	554	-
554	543	-
555	556	-

ТЕКСТОВОЕ ОПИСАНИЕ
местоположения границ населенных пунктов, территориальных зон

Прохождение границы		Описание прохождения границы
от точки	до точки	
1	2	3
556	557	-
557	558	-
558	559	-
559	560	-
560	561	-
561	562	-
562	563	-
563	564	-
564	565	-
565	566	-
566	555	-
567	568	-
568	569	-
569	570	-
570	571	-
571	572	-
572	573	-
573	574	-
574	575	-
575	576	-
576	577	-
577	578	-
578	567	-
579	580	-
580	581	-
581	582	-
582	583	-
583	584	-
584	585	-
585	586	-
586	579	-
587	588	-
588	589	-
589	590	-
590	591	-
591	592	-
592	593	-

ТЕКСТОВОЕ ОПИСАНИЕ
местоположения границ населенных пунктов, территориальных зон

Прохождение границы		Описание прохождения границы
от точки	до точки	
1	2	3
593	594	-
594	595	-
595	596	-
596	597	-
597	598	-
598	599	-
599	600	-
600	601	-
601	602	-
602	603	-
603	604	-
604	605	-
605	606	-
606	607	-
607	608	-
608	609	-
609	610	-
610	611	-
611	612	-
612	613	-
613	614	-
614	615	-
615	616	-
616	617	-
617	618	-
618	619	-
619	620	-
620	621	-
621	622	-
622	623	-
623	624	-
624	625	-
625	626	-
626	627	-
627	628	-
628	629	-
629	630	-

ТЕКСТОВОЕ ОПИСАНИЕ
местоположения границ населенных пунктов, территориальных зон

Прохождение границы		Описание прохождения границы
от точки	до точки	
1	2	3
630	631	-
631	587	-
632	633	-
633	634	-
634	635	-
635	636	-
636	637	-
637	632	-
638	639	-
639	640	-
640	641	-
641	642	-
642	643	-
643	644	-
644	645	-
645	638	-
646	647	-
647	648	-
648	649	-
649	650	-
650	651	-
651	652	-
652	653	-
653	654	-
654	646	-
655	656	-
656	657	-
657	658	-
658	659	-
659	660	-
660	661	-
661	662	-
662	663	-
663	664	-
664	665	-
665	666	-
666	667	-

ТЕКСТОВОЕ ОПИСАНИЕ
местоположения границ населенных пунктов, территориальных зон

Прохождение границы		Описание прохождения границы
от точки	до точки	
1	2	3
667	668	-
668	669	-
669	670	-
670	671	-
671	672	-
672	673	-
673	655	-
674	675	-
675	676	-
676	677	-
677	678	-
678	679	-
679	680	-
680	681	-
681	682	-
682	683	-
683	684	-
684	685	-
685	686	-
686	687	-
687	688	-
688	689	-
689	690	-
690	691	-
691	692	-
692	693	-
693	694	-
694	695	-
695	696	-
696	697	-
697	698	-
698	699	-
699	700	-
700	701	-
701	702	-
702	703	-
703	704	-

ТЕКСТОВОЕ ОПИСАНИЕ
местоположения границ населенных пунктов, территориальных зон

Прохождение границы		Описание прохождения границы
от точки	до точки	
1	2	3
704	705	-
705	706	-
706	707	-
707	708	-
708	709	-
709	710	-
710	711	-
711	712	-
712	713	-
713	714	-
714	715	-
715	716	-
716	717	-
717	718	-
718	719	-
719	720	-
720	721	-
721	722	-
722	723	-
723	724	-
724	725	-
725	726	-
726	727	-
727	728	-
728	729	-
729	730	-
730	731	-
731	732	-
732	733	-
733	734	-
734	735	-
735	736	-
736	737	-
737	738	-
738	739	-
739	740	-
740	741	-

ТЕКСТОВОЕ ОПИСАНИЕ
местоположения границ населенных пунктов, территориальных зон

Прохождение границы		Описание прохождения границы
от точки	до точки	
1	2	3
741	742	-
742	743	-
743	744	-
744	745	-
745	746	-
746	747	-
747	748	-
748	749	-
749	750	-
750	674	-
751	752	-
752	753	-
753	754	-
754	755	-
755	756	-
756	757	-
757	758	-
758	759	-
759	760	-
760	761	-
761	762	-
762	763	-
763	764	-
764	765	-
765	766	-
766	767	-
767	768	-
768	769	-
769	770	-
770	771	-
771	772	-
772	773	-
773	751	-
774	775	-
775	776	-
776	777	-
777	778	-

ТЕКСТОВОЕ ОПИСАНИЕ
местоположения границ населенных пунктов, территориальных зон

Прохождение границы		Описание прохождения границы
от точки	до точки	
1	2	3
778	779	-
779	780	-
780	781	-
781	774	-
782	783	-
783	784	-
784	785	-
785	786	-
786	787	-
787	782	-
788	789	-
789	790	-
790	791	-
791	792	-
792	793	-
793	794	-
794	795	-
795	796	-
796	797	-
797	798	-
798	799	-
799	800	-
800	801	-
801	802	-
802	803	-
803	804	-
804	805	-
805	806	-
806	807	-
807	808	-
808	809	-
809	810	-
810	811	-
811	812	-
812	813	-
813	814	-
814	815	-

ТЕКСТОВОЕ ОПИСАНИЕ
местоположения границ населенных пунктов, территориальных зон

Прохождение границы		Описание прохождения границы
от точки	до точки	
1	2	3
815	816	-
816	817	-
817	818	-
818	819	-
819	820	-
820	821	-
821	822	-
822	823	-
823	824	-
824	825	-
825	826	-
826	827	-
827	828	-
828	829	-
829	830	-
830	831	-
831	832	-
832	833	-
833	834	-
834	835	-
835	836	-
836	837	-
837	838	-
838	839	-
839	840	-
840	841	-
841	842	-
842	843	-
843	844	-
844	845	-
845	846	-
846	847	-
847	848	-
848	849	-
849	850	-
850	851	-
851	852	-

ТЕКСТОВОЕ ОПИСАНИЕ
местоположения границ населенных пунктов, территориальных зон

Прохождение границы		Описание прохождения границы
от точки	до точки	
1	2	3
852	853	-
853	854	-
854	855	-
855	856	-
856	857	-
857	858	-
858	859	-
859	860	-
860	861	-
861	862	-
862	863	-
863	864	-
864	865	-
865	866	-
866	867	-
867	868	-
868	869	-
869	870	-
870	871	-
871	872	-
872	873	-
873	874	-
874	875	-
875	876	-
876	877	-
877	878	-
878	879	-
879	880	-
880	881	-
881	788	-
882	883	-
883	884	-
884	885	-
885	886	-
886	887	-
887	888	-
888	889	-

ТЕКСТОВОЕ ОПИСАНИЕ
местоположения границ населенных пунктов, территориальных зон

Прохождение границы		Описание прохождения границы
от точки	до точки	
1	2	3
889	890	-
890	891	-
891	892	-
892	893	-
893	894	-
894	895	-
895	896	-
896	897	-
897	882	-

ГРАФИЧЕСКОЕ ОПИСАНИЕ
местоположения границ населенных пунктов, территориальных зон, особо охраняемых природных территорий, зон с особыми условиями использования территории

Зона режимных территорий ТВ.1

(наименование объекта, местоположение границ которого описано (далее - объект))

Раздел 1

Сведения об объекте

№ п/п	Характеристики объекта	Описание характеристик
1	2	3
1	Местоположение объекта	Ленинградская область, м.р-н Всеволожский, с.п Куйвозовское
2	Площадь объекта +/- величина погрешности определения площади (Р +/- Дельта Р)	52557 +/- 4012 м²
3	Иные характеристики объекта	-

Раздел 2

Сведения о местоположении границ объекта

1. Система координат МСК-47, зона 2

2. Сведения о характерных точках границ объекта

Обозначение характерных точек границ	Координаты, м		Метод определения координат характерной точки	Средняя квадратическая погрешность положения характерной точки (Mt), м	Описание обозначения точки на местности (при наличии)
	X	Y			
1	2	3	4	5	6
1	484085.62	2218230.45	Картометрический метод	5	Закрепление отсутствует
2	483998.15	2218226.79	Картометрический метод	5	Закрепление отсутствует
3	483996.02	2218229.01	Картометрический метод	5	Закрепление отсутствует
4	483992.92	2218273.65	Картометрический метод	5	Закрепление отсутствует
5	484021.30	2218316.34	Картометрический метод	5	Закрепление отсутствует
6	484016.45	2218318.53	Картометрический метод	5	Закрепление отсутствует
7	483971.62	2218338.78	Картометрический метод	5	Закрепление отсутствует
8	483953.56	2218346.94	Картометрический метод	5	Закрепление отсутствует
9	483952.67	2218344.78	Картометрический метод	5	Закрепление отсутствует
10	483951.02	2218341.96	Картометрический метод	5	Закрепление отсутствует
11	483946.60	2218337.79	Картометрический метод	5	Закрепление отсутствует
12	483942.40	2218334.64	Картометрический метод	5	Закрепление отсутствует
13	483939.76	2218332.84	Картометрический метод	5	Закрепление отсутствует
14	483936.50	2218298.40	Картометрический метод	5	Закрепление отсутствует
15	483925.10	2218266.63	Картометрический метод	5	Закрепление отсутствует
16	483916.25	2218222.35	Картометрический метод	5	Закрепление отсутствует
17	483920.89	2218188.57	Картометрический метод	5	Закрепление отсутствует
18	483916.15	2218161.60	Картометрический метод	5	Закрепление отсутствует
19	483903.64	2218141.62	Картометрический метод	5	Закрепление отсутствует
20	483908.15	2218141.68	Картометрический метод	5	Закрепление отсутствует
21	483927.11	2218141.86	Картометрический метод	5	Закрепление отсутствует
22	483929.80	2218142.70	Картометрический метод	5	Закрепление отсутствует

2. Сведения о характерных точках границ объекта

Обозначение характерных точек границ	Координаты, м		Метод определения координат характерной точки	Средняя квадратическая погрешность положения характерной точки (Mt), м	Описание обозначения точки на местности (при наличии)
	X	Y			
1	2	3	4	5	6
23	483945.41	2218138.44	Картометрический метод	5	Закрепление отсутствует
24	483945.43	2218133.25	Картометрический метод	5	Закрепление отсутствует
25	483949.22	2218128.12	Картометрический метод	5	Закрепление отсутствует
26	483962.26	2218121.46	Картометрический метод	5	Закрепление отсутствует
27	483945.22	2218083.81	Картометрический метод	5	Закрепление отсутствует
28	483941.74	2218076.16	Картометрический метод	5	Закрепление отсутствует
29	483939.58	2218071.39	Картометрический метод	5	Закрепление отсутствует
30	483936.58	2218064.76	Картометрический метод	5	Закрепление отсутствует
31	483945.53	2218060.74	Картометрический метод	5	Закрепление отсутствует
32	483948.88	2218060.23	Картометрический метод	5	Закрепление отсутствует
33	483958.46	2218063.89	Картометрический метод	5	Закрепление отсутствует
34	484015.01	2218065.54	Картометрический метод	5	Закрепление отсутствует
35	484016.27	2218054.23	Картометрический метод	5	Закрепление отсутствует
36	484120.75	2218063.32	Картометрический метод	5	Закрепление отсутствует
37	484122.50	2218063.47	Картометрический метод	5	Закрепление отсутствует
38	484164.11	2218070.49	Картометрический метод	5	Закрепление отсутствует
39	484181.77	2218083.18	Картометрический метод	5	Закрепление отсутствует
40	484183.25	2218084.23	Картометрический метод	5	Закрепление отсутствует
41	484183.60	2218084.47	Картометрический метод	5	Закрепление отсутствует
42	484196.98	2218097.34	Картометрический метод	5	Закрепление отсутствует
43	484206.49	2218199.73	Картометрический метод	5	Закрепление отсутствует
44	484205.32	2218237.38	Картометрический метод	5	Закрепление отсутствует
1	484085.62	2218230.45	Картометрический метод	5	Закрепление отсутствует

3. Сведения о характерных точках части (частей) границы объекта

Обозначение характерных точек части границы	Координаты, м		Метод определения координат характерной точки	Средняя квадратическая погрешность положения характерной точки (Mt), м	Описание обозначения точки на местности (при наличии)
	X	Y			
1	2	3	4	5	6
-	-	-	-	-	-

Раздел 3

Сведения о местоположении измененных (уточненных) границ объекта

1. Система координат -

2. Сведения о характерных точках границ объекта

Обозначение характерных точек границ	Существующие координаты, м		Измененные (уточненные) координаты, м		Метод определения координат характерной точки	Средняя квадратическая погрешность положения характерной точки (Mt), м	Описание обозначения точки на местности (при наличии)
	X	Y	X	Y			
1	2	3	4	5	6	7	8
-	-	-	-	-	-	-	

3. Сведения о характерных точках части (частей) границы объекта

Обозначение характерных точек части границы	Существующие координаты, м		Измененные (уточненные) координаты, м		Метод определения координат характерной точки	Средняя квадратическая погрешность положения характерной точки (Mt), м	Описание обозначения точки на местности (при наличии)
	X	Y	X	Y			
1	2	3	4	5	6	7	8
-	-	-	-	-	-	-	

ТЕКСТОВОЕ ОПИСАНИЕ местоположения границ населенных пунктов, территориальных зон		
Прохождение границы		Описание прохождения границы
от точки	до точки	
1	2	3
1	2	-
2	3	-
3	4	-
4	5	-
5	6	-
6	7	-
7	8	-
8	9	-
9	10	-
10	11	-
11	12	-
12	13	-
13	14	-
14	15	-
15	16	-
16	17	-
17	18	-
18	19	-
19	20	-
20	21	-
21	22	-
22	23	-
23	24	-
24	25	-
25	26	-
26	27	-
27	28	-
28	29	-
29	30	-
30	31	-
31	32	-
32	33	-
33	34	-
34	35	-
35	36	-
36	37	-
37	38	-

ТЕКСТОВОЕ ОПИСАНИЕ
местоположения границ населенных пунктов, территориальных зон

Прохождение границы		Описание прохождения границы
от точки	до точки	
1	2	3
38	39	-
39	40	-
40	41	-
41	42	-
42	43	-
43	44	-
44	1	-